

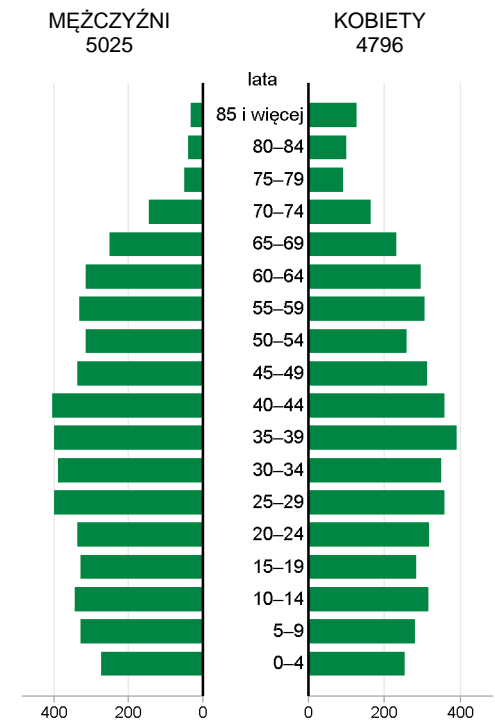
# GMINA WIEJSKA DZIAŁDOWO POWIAT DZIAŁDOWSKI

2019	Liczba	miejsowości	36
		sołectw	31
	Powierzchnia w km <sup>2</sup>		273

Wybrane dane statystyczne	2017	2018	2019	Powiat 2019
Ludność	9899	9876	9821	65139
Ludność na 1 km <sup>2</sup>	36	36	36	68
Kobiety na 100 mężczyzn	97	96	95	103
Ludność w wieku nieprodukcyjnym na 100 osób w wieku produkcyjnym	60,1	59,8	59,8	62,4
Dochody ogółem budżetu gminy na 1 mieszkańca w zł	4134	4360	5130	4953
Wydatki ogółem budżetu gminy na 1 mieszkańca w zł	4339	4684	4792	4854
Turystyczne obiekty noclegowe <sup>a</sup>	1	1	1	15
Mieszkania oddane do użytkowania na 10 tys. ludności	42	54	46	34
Pracujący <sup>b</sup> na 1000 ludności	91	81	82	192
Udział bezrobotnych zarejestrowanych w liczbie ludności w wieku produkcyjnym (w %)	11,9	10,7	9,8	8,0
Ludność – w % ogółu ludności – korzystająca z instalacji:				
wodociągowej	82,5	82,8	82,9	93,3
kanalizacyjnej	38,8	39,0	39,2	66,3
gazowej	10,2	10,5	10,0	46,3
Podmioty gospodarki narodowej w rejestrze REGON na 10 tys. ludności w wieku produkcyjnym	721	730	798	1108

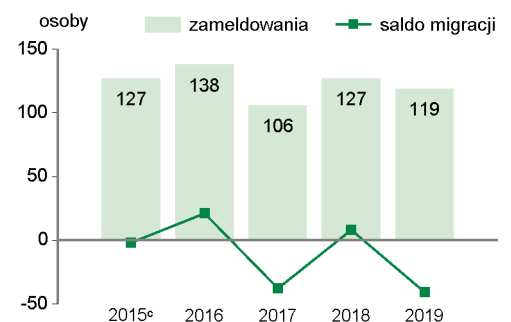
## LUDNOŚĆ

Ludność według płci i grup wieku w 2019 r.



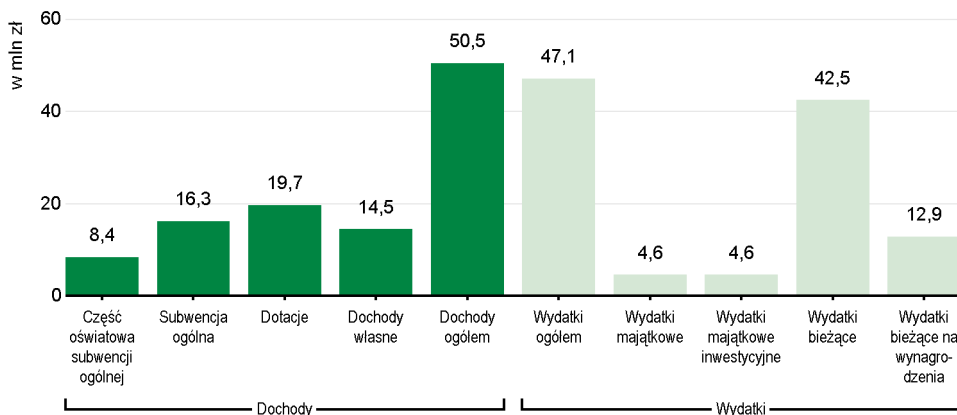
Wybrane dane demograficzne w 2019 r.	Powiat	Gmina	Powiat=100
Ludność	65139	9821	15,1
w tym kobiety	33048	4796	14,5
Urodzenia żywe	596	110	18,5
Zgony	679	110	16,2
Przyrost naturalny	-83	0	.
Saldo migracji ogółem	-276	-41	.
Ludność w wieku:			
przedprodukcyjnym	12540	2147	17,1
produkcyjnym	40120	6144	15,3
poprodukcyjnym	12479	1530	12,3

## Migracje ludności na pobyt stały



a Dane dotyczą obiektów posiadających 10 i więcej miejsc noclegowych. Stan w dniu 31 lipca. b Bez podmiotów gospodarczych o liczbie pracujących do 9 osób oraz gospodarstw indywidualnych w rolnictwie. c W przypadku migracji zagranicznych dane dotyczą 2014 r.

## Dochody i wydatki budżetu gminy według rodzajów w 2019 r.



## Środki w dochodach budżetu gminy na finansowanie i współfinansowanie programów i projektów unijnych w 2019 r.

**2,1  
mln zł**

W 2019 r. wydatki w dziale "Oświata i wychowanie" wyniosły **13626** tys. zł

Struktura dochodów budżetu gminy według działów	2017	2018	2019
<b>O G Ó Ł E M</b>	<b>100,0</b>	<b>100,0</b>	<b>100,0</b>
Rolnictwo i łowiectwo	3,2	3,2	7,0
Transport i łączność	3,0	0,0	3,6
Gospodarka mieszkaniowa	0,6	0,3	0,9
Administracja publiczna	0,1	0,1	0,4
Bezpieczeństwo publiczne i ochrona przeciwpożarowa	0,0	0,1	0,1
Różne rozliczenia	32,0	37,6	34,0
Oświata i wychowanie	1,3	1,1	0,8
Pomoc społeczna	3,0	2,5	2,0
Pozostałe zadania w zakresie polityki społecznej	-	-	-
Edukacyjna opieka wychowawcza	0,5	0,4	0,4
Rodzina	33,3	30,3	28,1
Gospodarka komunalna i ochrona środowiska	1,2	1,1	1,6
Kultura i ochrona dziedzictwa narodowego	0,1	0,1	0,4
Kultura fizyczna	0,0	0,0	0,0
Dochody od osób prawnych, od osób fizycznych i od innych jednostek nieposiadających osobowości prawnej	21,6	22,9	20,6
Pozostałe	0,1	0,3	0,1

Struktura wydatków budżetu gminy według działów	2017	2018	2019
<b>O G Ó Ł E M</b>	<b>100,0</b>	<b>100,0</b>	<b>100,0</b>
Rolnictwo i łowiectwo	3,8	14,6	4,2
Transport i łączność	6,8	4,1	10,9
Gospodarka mieszkaniowa	0,7	0,5	0,6
Administracja publiczna	8,8	8,8	9,4
Bezpieczeństwo publiczne i ochrona przeciwpożarowa	1,1	0,9	1,4
Różne rozliczenia	0,0	0,0	-
Oświata i wychowanie	32,9	27,7	28,9
Pomoc społeczna	5,7	5,1	4,9
Pozostałe zadania w zakresie polityki społecznej	-	-	-
Edukacyjna opieka wychowawcza	0,6	0,5	0,5
Rodzina	31,9	28,4	30,4
Gospodarka komunalna i ochrona środowiska	2,5	3,1	2,9
Kultura i ochrona dziedzictwa narodowego	4,0	4,7	4,5
Kultura fizyczna	0,3	0,2	0,2
Działalność usługowa	0,4	0,5	0,4
Ochrona zdrowia	0,3	0,2	0,2
Pozostałe	0,2	0,7	0,6

## REGON

Podmioty gospodarki narodowej w rejestrze REGON w 2019 r.	Powiat	Gmina
<b>O G Ó Ł E M</b>	<b>4444</b>	<b>490</b>
w tym w sektorze: rolniczym	139	25
przemysłowym	390	58
budowlanym	855	106
na 10 tys. ludności	682	499
Osoby fizyczne prowadzące działalność gospodarczą na 10 tys. ludności	518	397

## MIESZKANIA

Mieszkania oddane do użytkowania	2018	2019
<b>O G Ó Ł E M</b>	<b>53</b>	<b>45</b>
w tym: indywidualne <sup>a</sup>	23	19
przeznaczone na sprzedaż lub wynajem <sup>b</sup>	29	26

<sup>a</sup> Przeznaczone na użytek własny inwestora. <sup>b</sup> Łącznie z budownictwem indywidualnym przeznaczonym na sprzedaż lub wynajem.

Zasoby mieszkaniowe	2018	2019
Mieszkania <sup>a</sup>	2934	2978
Przeciętna powierzchnia użytkowa <sup>a</sup> 1 mieszkania w m <sup>2</sup>	76	76
Liczba wypłaconych dodatków mieszkaniowych	144	100
Zaległości w opłatach za mieszkanie w zasobach gminnych w tys. zł	16,1 <sup>b</sup>	.

<sup>a</sup> Na podstawie bilansów zasobów mieszkaniowych. <sup>b</sup> Dane za okres od początku powstania zaległości do końca okresu sprawozdawczego.

Długość ścieżek rowerowych w 2019 r.: **4,1** km

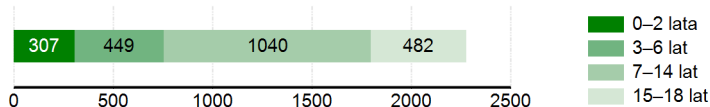
Udział powierzchni objętej obowiązującymi miejscowymi planami zagospodarowania przestrzennego w powierzchni ogółem w 2019 r. wyniósł **100,0%**

## WYCHOWANIE I EDUKACJA

Żłobki	2017	2018	2019
Żłobki i kluby dziecięce	-	-	1
Dzieci przebywające w żłobkach i klubach dziecięcych (w ciągu roku)	-	-	5

Edukacja	2017/18	2018/19	2019/20
Placówki wychowania przedszkolnego	9	9	9
w tym przedszkola	-	-	-
Miejsca w przedszkolach	-	-	-
Dzieci w placówkach wychowania przedszkolnego	222	235	227
w tym w przedszkolach	-	-	-
Szkoły podstawowe	8	8	8
Uczniowie szkół podstawowych	699	742	731
Gimnazja	-	-	-
Uczniowie szkół gimnazjalnych	161	74	-
Liczba uczniów przypadająca na 1 oddział w szkołach:			
podstawowych	12	11	11
gimnazjalnych	20	19	-

### Ludność według wybranych grup wieku w 2019 r.

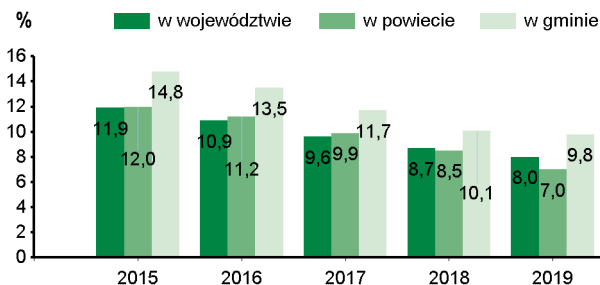


## OCHRONA ZDROWIA I POMOC SPOŁECZNA

2019	Powiat	Gmina
Przychodnie	39	2
Liczba osób przypadających na 1 przychodnię	1670	4911
Porady podstawowej opieki zdrowotnej udzielone na 1 mieszkańca	4,4	1,2

W 2019 r. wydatki w działach "Pomoc społeczna" i "Pozostałe zadania w zakresie polityki społecznej" wyniosły **2315,7** tys. zł

### Udział osób korzystających ze środowiskowej pomocy społecznej w ludności ogółem



Świadczenie wychowawcze RODZINA 500+ w 2019 r.	Powiat	Gmina
Przeciętna miesięczna liczba : rodzin pobierających świadczenie <sup>a</sup> dzieci, na które rodziny pobierają świadczenie:	4559	736
od 1 stycznia do 30 czerwca	7421	1247
od 1 lipca do 31 grudnia	10826	1838
Wyплаты świadczeń w tys. zł	57108,0	9466,6

a Dane dotyczą okresu od 1 stycznia do 30 czerwca.

W 2019 r. wydatki na przeciwdziałanie alkoholizmowi wyniosły **88** tys. zł

## KULTURA, SPORT

Biblioteki w 2019 r.	Powiat	Gmina
Biblioteki i filie	23	8
Czytelnice w bibliotekach publicznych	9604	965
Wypożyczenia księgozbioru na 1 czytelnika w wol.	20	42

Instytucje kultury <sup>a</sup> w 2019 r.	Powiat	Gmina
Placówki	17	13
Imprezy	630	242
Uczestnicy imprez	93356	7616
Grupy artystyczne	28	-
Członkowie grup artystycznych	369	-
Koła/kluby/sekcje	45	-
Członkowie kół/klubów/sekcji	684	-

a Centra, domy i ośrodki kultury, kluby i świetlice.

Kluby sportowe w 2018 r.	Powiat	Gmina
Kluby	29	6
Członkowie	1198	215
Ćwiczący	1273	202
Trenerzy	42	1
Instruktorzy sportowi	24	4

## RYNEK PRACY

2019	Powiat	Gmina
Pracujący <sup>a</sup>	12498	808
Bezrobotni zarejestrowani	3201	603
w tym kobiety w %	65,0	68,8
Udział bezrobotnych zarejestrowanych w liczbie ludności w wieku produkcyjnym w %	8,0	9,8
Udział zarejestrowanych bezrobotnych kobiet w liczbie kobiet w wieku produkcyjnym w %	11,2	14,9

a Bez podmiotów gospodarczych o liczbie pracujących do 9 osób oraz gospodarstw indywidualnych w rolnictwie.

## ŚRODOWISKO

Leśnictwo w 2019 r.	
Powierzchnia lasów ogółem w ha	5171
w tym lasy publiczne	4467
w tym własność gminy	5
Lesistość w %	19,0

Gospodarka ściekowa i odpady w 2019 r.	
Oczyszczalnie ścieków	5
Ludność korzystająca z oczyszczalni ścieków	3860
Gromadzenie i wywóz nieczystości ciekłych:	
nieczystości ciekłe bytowe odebrane w m <sup>3</sup> (w ciągu roku)	14129,5
zbiorniki bezodpływowe	413
oczyszczalnie przydomowe	152
Odpady komunalne zebrane w t (w ciągu roku)	2401
w tym z gospodarstw domowych	2213

Emisja zanieczyszczeń powietrza z zakładów szczególnie uciążliwych w 2019 r.	
Pyłowych w t	-
Gazowych w t	-

# GMINA WIEJSKA DZIAŁDOWO NA TLE GMIN POWIATU I WOJEWÓDZTWA W 2019 R.

Lokata gminy w powiecie

1

10

Lokata gminy w województwie

WYSZCZEGÓLNIENIE	Ludność na 1 km <sup>2</sup>		Kobiety na 100 mężczyzn <sup>a</sup>		Saldo migracji na 1000 ludności		Dochody własne budżetu gminy <sup>b</sup>		Środki w dochodach budżetu gminy na finansowanie i współ-finansowanie programów i projektów unijnych <sup>b</sup>		Wydatki budżetu gminy <sup>b</sup>		Dzieci w przedszkolach na 100 miejsc <sup>a</sup>		Przeciętna powierzchnia użytkowa 1 mieszkania w zasobach mieszkaniowych		Odsetek ludności korzystającej z instalacji				Podmioty gospodarki narodowej w rejestrze REGON na 10 tys. ludności			
																	wodociągowej	kanalizacyjnej	gazowej					
na 1 mieszkańca																								
<b>DZIAŁDOWO (GM.WIEJSKA)</b>	<b>5</b>	<b>49</b>	<b>1</b>	<b>11</b>	<b>3</b>	<b>49</b>	<b>5</b>	<b>98</b>	<b>4</b>	<b>51</b>	<b>4</b>	<b>90</b>	<b>-</b>	<b>-</b>	<b>4</b>	<b>52</b>	<b>6</b>	<b>101</b>	<b>5</b>	<b>81</b>	<b>5</b>	<b>42</b>	<b>6</b>	<b>106</b>
DZIAŁDOWO (GM.MIEJSKA)	1	8	6	103	1	22	3	65	3	46	6	113	2	33	6	76	2	19	1	6	1	3	1	36
IŁOWO-OSADA (GM.WIEJSKA)	2	21	5	96	5	90	6	108	6	100	5	97	1	9	5	57	1	1	2	34	3	29	4	89
LIDZBARK (GM.MIEJSKO-WIEJSKA)	3	29	4	75	2	42	4	94	5	72	3	89	4	78	3	40	5	78	4	64	2	20	2	68
PŁOŚNICA (GM.WIEJSKA)	6	54	2	54	6	92	1	22	1	6	2	35	-	-	2	29	3	69	6	93	4	39	5	104
RYBNO (GM.WIEJSKA)	4	34	3	63	4	64	2	36	2	10	1	10	3	55	1	22	4	74	3	59	6	55	3	70



WIĘCEJ DANYCH: [Bank Danych Lokalnych bdl.stat.gov.pl](http://bank.danych.gov.pl)

a Najmniejsza wartość została oznaczona jako lokata 1, natomiast największa – jako ostatnia lokata spośród zestawionych jednostek.  
b Bez gmin mających również status miasta na prawach powiatu.