

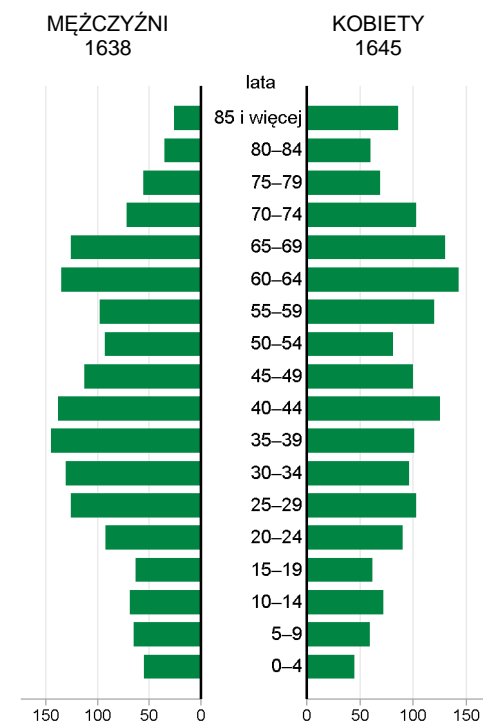
GMINA MIEJSKO-WIEJSKA OPATOWIEC POWIAT KAZIMIERSKI

2019	Liczba	miejsowości	20
		sołectw	20
	Powierzchnia w km ²		69

Wybrane dane statystyczne	2019	Powiat 2019
Ludność	3283	33619
Ludność na 1 km ²	48	80
Kobiety na 100 mężczyzn	100	103
Ludność w wieku nieprodukcyjnym na 100 osób w wieku produkcyjnym	68,9	64,1
Dochody ogółem budżetu gminy na 1 mieszkańca w zł	4855	4392
Wydatki ogółem budżetu gminy na 1 mieszkańca w zł	4799	4342
Turystyczne obiekty noclegowe ^a	1	2
Mieszkania oddane do użytkowania na 10 tys. ludności	18	12
Pracujący ^b na 1000 ludności	42	89
Udział bezrobotnych zarejestrowanych w liczbie ludności w wieku produkcyjnym (w %)	4,2	5,3
Ludność – w % ogółu ludności – korzystająca z instalacji:		
wodociągowej	81,7	79,8
kanalizacyjnej	6,2	30,6
gazowej	-	0,1
Podmioty gospodarki narodowej w rejestrze REGON na 10 tys. ludności w wieku produkcyjnym	967	975

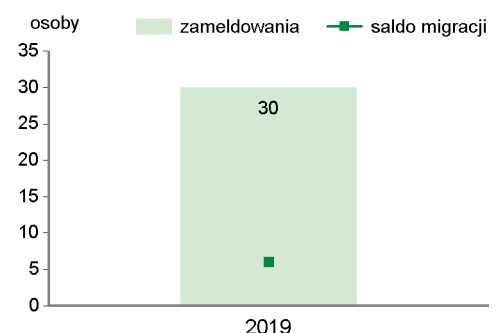
LUDNOŚĆ

Ludność według płci i grup wieku w 2019 r.



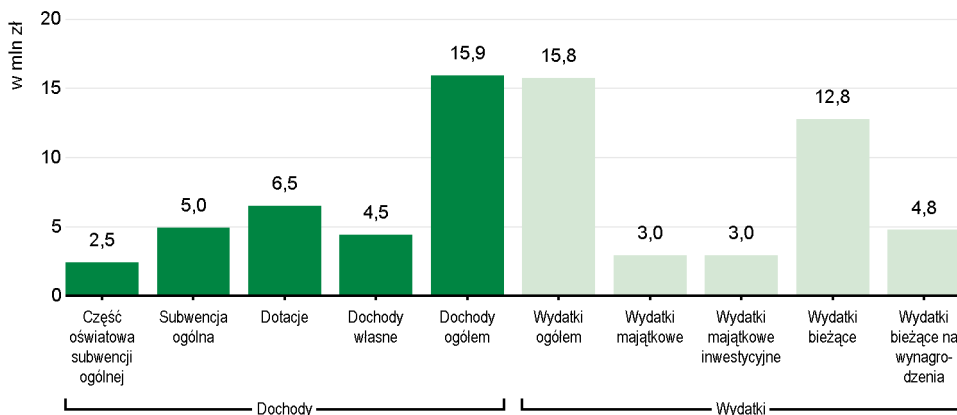
Wybrane dane demograficzne w 2019 r.	Powiat	Gmina	Powiat=100
Ludność	33619	3283	9,8
w tym kobiety	17059	1645	9,6
Urodzenia żywe	235	18	7,7
Zgony	391	41	10,5
Przyrost naturalny	-156	-23	.
Saldo migracji ogółem	-67	6	.
Ludność w wieku:			
przedprodukcyjnym	4948	433	8,8
produkcyjnym	20481	1944	9,5
poprodukcyjnym	8190	906	11,1

Migracje ludności na pobyt stały



^a Dane dotyczą obiektów posiadających 10 i więcej miejsc noclegowych. Stan w dniu 31 lipca. ^b Bez podmiotów gospodarczych o liczbie pracujących do 9 osób oraz gospodarstw indywidualnych w rolnictwie. ^c W przypadku migracji zagranicznych dane dotyczą 2014 r.

Dochody i wydatki budżetu gminy według rodzajów w 2019 r.



Środki w dochodach budżetu gminy na finansowanie i współfinansowanie programów i projektów unijnych w 2019 r.

**2,2
mln zł**

W 2019 r. wydatki w dziale "Oświata i wychowanie" wyniosły 4142 tys. zł

Struktura dochodów budżetu gminy według działów	2017	2018	2019
OGÓŁEM	-	-	100,0
Rolnictwo i łowiectwo	-	-	2,7
Transport i łączność	-	-	4,2
Gospodarka mieszkaniowa	-	-	2,8
Administracja publiczna	-	-	0,9
Bezpieczeństwo publiczne i ochrona przeciwpożarowa	-	-	0,4
Różne rozliczenia	-	-	31,1
Oświata i wychowanie	-	-	2,7
Pomoc społeczna	-	-	1,4
Pozostałe zadania w zakresie polityki społecznej	-	-	-
Edukacyjna opieka wychowawcza	-	-	0,1
Rodzina	-	-	18,1
Gospodarka komunalna i ochrona środowiska	-	-	13,4
Kultura i ochrona dziedzictwa narodowego	-	-	1,8
Kultura fizyczna	-	-	-
Dochody od osób prawnych, od osób fizycznych i od innych jednostek nieposiadających osobowości prawnej	-	-	19,8
Pozostałe	-	-	0,6

Struktura wydatków budżetu gminy według działów	2017	2018	2019
OGÓŁEM	-	-	100,0
Rolnictwo i łowiectwo	-	-	3,9
Transport i łączność	-	-	7,2
Gospodarka mieszkaniowa	-	-	3,2
Administracja publiczna	-	-	16,5
Bezpieczeństwo publiczne i ochrona przeciwpożarowa	-	-	1,2
Różne rozliczenia	-	-	0,0
Oświata i wychowanie	-	-	26,3
Pomoc społeczna	-	-	4,0
Pozostałe zadania w zakresie polityki społecznej	-	-	-
Edukacyjna opieka wychowawcza	-	-	0,6
Rodzina	-	-	18,8
Gospodarka komunalna i ochrona środowiska	-	-	12,0
Kultura i ochrona dziedzictwa narodowego	-	-	4,4
Kultura fizyczna	-	-	0,0
Działalność usługowa	-	-	0,1
Ochrona zdrowia	-	-	0,3
Pozostałe	-	-	1,5

REGON

Podmioty gospodarki narodowej w rejestrze REGON w 2019 r.	Powiat	Gmina
OGÓŁEM	1997	188
w tym w sektorze: rolniczym	44	7
przemysłowym	144	8
budowlanym	310	25
na 10 tys. ludności	594	573
Osoby fizyczne prowadzące działalność gospodarczą na 10 tys. ludności	427	423

MIESZKANIA

Mieszkania oddane do użytkowania	2018	2019
OGÓŁEM	-	6
w tym: indywidualne ^a	-	6
przeznaczone na sprzedaż lub wynajem ^b	-	-

^a Przeznaczone na użytek własny inwestora. ^b Łącznie z budownictwem indywidualnym przeznaczonym na sprzedaż lub wynajem.

Zasoby mieszkaniowe	2019
Mieszkania ^a	1297
Przeciętna powierzchnia użytkowa ^a 1 mieszkania w m ²	88
Liczba wypłaconych dodatków mieszkaniowych	33
Zaległości w opłatach za mieszkanie w zasobach gminnych w tys. zł	.
Liczba lokali socjalnych ^c	2

^a Na podstawie bilansów zasobów mieszkaniowych. ^c W 2018 r. - stan w dniu 31 grudnia; w 2019 r. - stan w dniu 20 kwietnia.

Długość ścieżek rowerowych w 2019 r.: - km

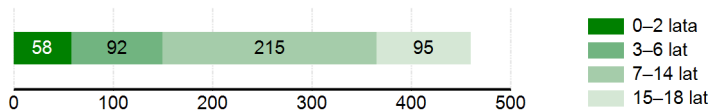
Udział powierzchni objętej obowiązującymi miejscowymi planami zagospodarowania przestrzennego w powierzchni ogółem w 2019 r. wyniósł **0,4%**

WYCHOWANIE I EDUKACJA

Żłobki	2017	2018	2019
Żłobki i kluby dziecięce	-	-	-
Dzieci przebywające w żłobkach i klubach dziecięcych (w ciągu roku)	-	-	-

Edukacja	2019/20
Placówki wychowania przedszkolnego	2
w tym przedszkola	2
Miejsca w przedszkolach	105
Dzieci w placówkach wychowania przedszkolnego	91
w tym w przedszkolach	91
Szkoły podstawowe	2
Uczniowie szkół podstawowych	192
Gimnazja	-
Uczniowie szkół gimnazjalnych	-
Liczba uczniów przypadająca na 1 oddział w szkołach: podstawowych	12
gimnazjalnych	-

Ludność według wybranych grup wieku w 2019 r.

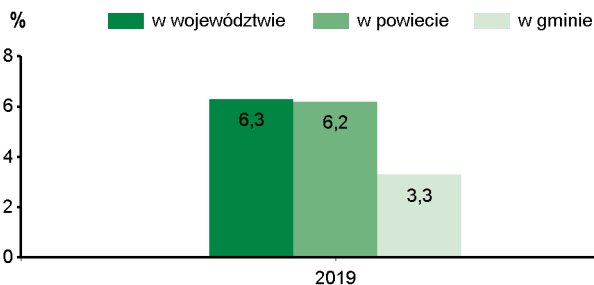


OCHRONA ZDROWIA I POMOC SPOŁECZNA

2019	Powiat	Gmina
Przychodnie	8	1
Liczba osób przypadających na 1 przychodnię	4202	3283
Porady podstawowej opieki zdrowotnej udzielone na 1 mieszkańca	3,0	2,2

W 2019 r. wydatki w działach "Pomoc społeczna" i "Pozostałe zadania w zakresie polityki społecznej" wyniosły **636,0** tys. zł

Udział osób korzystających ze środowiskowej pomocy społecznej w ludności ogółem



Świadczenie wychowawcze RODZINA 500+ w 2019 r.	Powiat	Gmina
Przeciętna miesięczna liczba : rodzin pobierających świadczenie ^a dzieci, na które rodziny pobierają świadczenie:		
od 1 stycznia do 30 czerwca	1848	152
od 1 lipca do 31 grudnia	2847	224
	4399	347
Wyплаты świadczeń w tys. zł	22537,3	1806,8

a Dane dotyczą okresu od 1 stycznia do 30 czerwca.

W 2019 r. wydatki na przeciwdziałanie alkoholizmowi wyniosły **41** tys. zł

KULTURA, SPORT

Biblioteki w 2019 r.	Powiat	Gmina
Biblioteki i filie	7	1
Czytelnice w bibliotekach publicznych	3813	482
Wypożyczenia księgozbioru na 1 czytelnika w wol.	19	6

Instytucje kultury ^a w 2019 r.	Powiat	Gmina
Placówki	3	-
Imprezy	34	-
Uczestnicy imprez	4970	-
Grupy artystyczne	14	-
Członkowie grup artystycznych	164	-
Koła/kluby/sekcje	27	-
Członkowie kół/klubów/sekcji	389	-

a Centra, domy i ośrodki kultury, kluby i świetlice.

Kluby sportowe w 2018 r.	Powiat	Gmina
Kluby	8	-
Członkowie	420	-
Ćwiczący	442	-
Trenerzy	12	-
Instruktorzy sportowi	8	-

RYNEK PRACY

2019	Powiat	Gmina
Pracujący ^a	3006	139
Bezrobotni zarejestrowani	1077	81
w tym kobiety w %	50,6	50,6
Udział bezrobotnych zarejestrowanych w liczbie ludności w wieku produkcyjnym w %	5,3	4,2
Udział zarejestrowanych bezrobotnych kobiet w liczbie kobiet w wieku produkcyjnym w %	5,8	4,9

a Bez podmiotów gospodarczych o liczbie pracujących do 9 osób oraz gospodarstw indywidualnych w rolnictwie.

ŚRODOWISKO

Leśnictwo w 2019 r.	
Powierzchnia lasów ogółem w ha	598
w tym lasy publiczne	237
w tym własność gminy	6
Lesistość w %	8,7

Gospodarka ściekowa i odpady w 2019 r.	
Oczyszczalnie ścieków	1
Ludność korzystająca z oczyszczalni ścieków	480
Gromadzenie i wywóz nieczystości ciekłych:	
nieczystości ciekłe bytowe odebrane w m ³ (w ciągu roku)	13724,0
zbiorniki bezodpływowe	891
oczyszczalnie przydomowe	223
Odpady komunalne zebrane w t (w ciągu roku)	481
w tym z gospodarstw domowych	478

Emisja zanieczyszczeń powietrza z zakładów szczególnie uciążliwych w 2019 r.	
Pyłowych w t	-
Gazowych w t	-

GMINA MIEJSKO - WIEJSKA OPATOWIEC NA TLE GMIN POWIATU I WOJEWÓDZTWA W 2019 R.

Lokata gminy w powiecie

1

10

Lokata gminy w województwie

WYSZCZEGÓLNIENIE	Ludność na 1 km ²		Kobiety na 100 mężczyzn ^a		Saldo migracji na 1000 ludności		Dochody własne budżetu gminy ^b		Środki w dochodach budżetu gminy na finansowanie i współfinansowanie programów i projektów unijnych ^b		Wydatki budżetu gminy ^b		Dzieci w przedszkolach na 100 miejsc ^a		Przeciętna powierzchnia użytkowa 1 mieszkania w zasobach mieszkaniowych		Odsetek ludności korzystającej z instalacji			Podmioty gospodarki narodowej w rejestrze REGON na 10 tys. ludności				
																	wodociągowej	kanalizacyjnej	gazowej					
na 1 mieszkańca																								
OPATOWIEC (GM.MIEJSKO-WIEJSKA)	5	78	2	31	1	12	2	58	1	21	1	50	2	19	5	34	3	84	3	93	2	71	3	87
BEJSCE (GM.WIEJSKA)	3	49	5	90	2	26	5	97	3	59	5	97	-	-	1	4	4	94	4	94	2	71	5	100
CZARNOCIN (GM.WIEJSKA)	4	70	3	69	5	88	1	55	4	62	2	70	4	79	2	13	1	29	4	94	2	71	4	95
KAZIMIERZA WIELKA (GM.MIEJSKO-WIEJSKA)	1	20	4	76	3	38	3	72	5	77	4	92	3	37	4	25	5	97	1	33	2	71	1	64
SKALBMIERZ (GM.MIEJSKO-WIEJSKA)	2	43	1	19	4	64	4	84	2	40	3	76	1	4	3	17	2	36	2	73	1	62	2	84



WIĘCEJ DANYCH: Bank Danych Lokalnych
bdl.stat.gov.pl

a Najmniejsza wartość została oznaczona jako lokata 1, natomiast największa – jako ostatnia lokata spośród zestawionych jednostek.
 b Bez gmin mających również status miasta na prawach powiatu.