

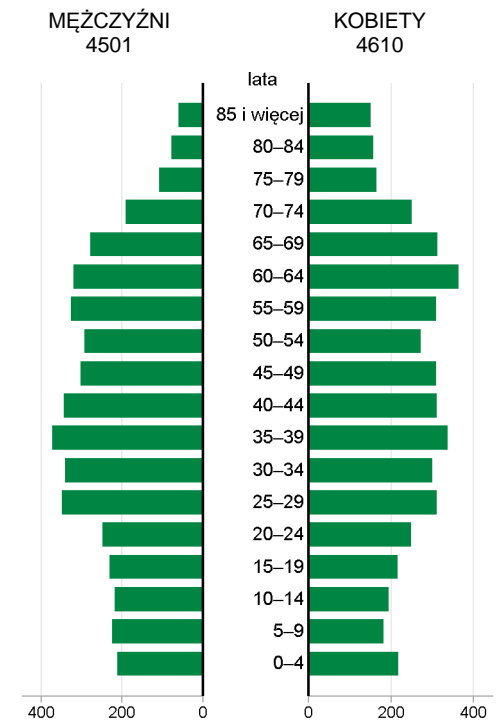
# GMINA MIEJSKO-WIEJSKA KRZEPICE POWIAT KŁOBUCKI

2019	Liczba	miejsowości	13
		sołectw	7
	Powierzchnia w km <sup>2</sup>		79

Wybrane dane statystyczne	2017	2018	2019	Powiat 2019
Ludność	9212	9160	9111	84591
Ludność na 1 km <sup>2</sup>	117	116	115	95
Kobiety na 100 mężczyzn	102	101	102	103
Ludność w wieku nieprodukcyjnym na 100 osób w wieku produkcyjnym	63,2	64,0	65,8	62,4
Dochody ogółem budżetu gminy na 1 mieszkańca w zł	3586	4084	4330	4785
Wydatki ogółem budżetu gminy na 1 mieszkańca w zł	3601	4490	4390	4794
Turystyczne obiekty noclegowe <sup>a</sup>	-	-	-	6
Mieszkania oddane do użytkowania na 10 tys. ludności	25	7	16	23
Pracujący <sup>b</sup> na 1000 ludności	191	196	207	171
Udział bezrobotnych zarejestrowanych w liczbie ludności w wieku produkcyjnym (w %)	3,7	3,9	3,3	4,1
Ludność – w % ogółu ludności – korzystająca z instalacji:				
wodociągowej	99,9	99,9	99,9	95,5
kanalizacyjnej	78,4	78,5	78,6	55,0
gazowej	0,0	-	0,0	1,0
Podmioty gospodarki narodowej w rejestrze REGON na 10 tys. ludności w wieku produkcyjnym	1570	1652	1760	1570

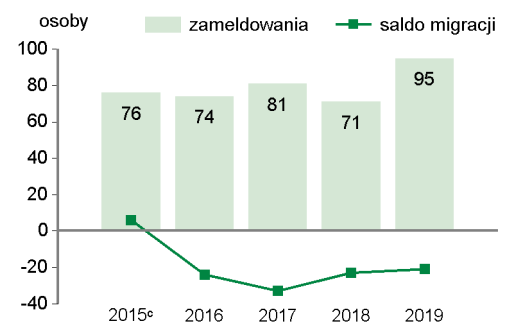
## LUDNOŚĆ

Ludność według płci i grup wieku w 2019 r.



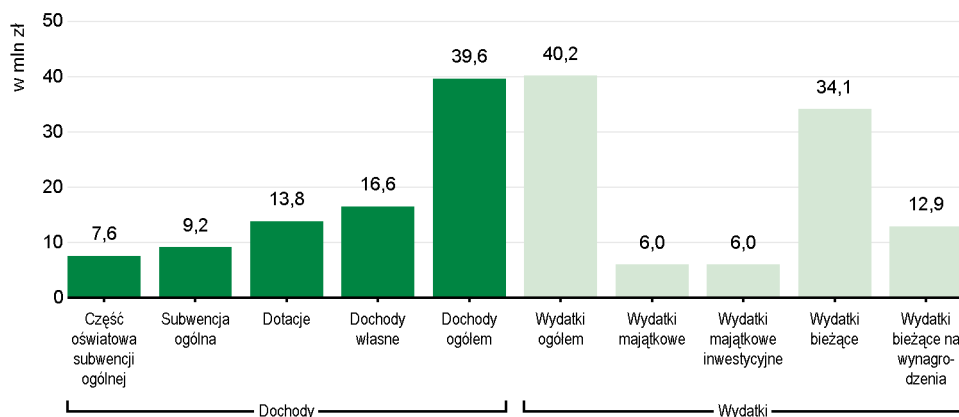
Wybrane dane demograficzne w 2019 r.	Powiat	Gmina	Powiat=100
Ludność	84591	9111	10,8
w tym kobiety	42908	4610	10,7
Urodzenia żywe	746	90	12,1
Zgony	880	120	13,6
Przyrost naturalny	-134	-30	.
Saldo migracji ogółem	-146	-21	.
Ludność w wieku:			
przedprodukcyjnym	14299	1502	10,5
produkcyjnym	52099	5494	10,5
poprodukcyjnym	18193	2115	11,6

## Migracje ludności na pobyt stały



a Dane dotyczą obiektów posiadających 10 i więcej miejsc noclegowych. Stan w dniu 31 lipca. b Bez podmiotów gospodarczych o liczbie pracujących do 9 osób oraz gospodarstw indywidualnych w rolnictwie. c W przypadku migracji zagranicznych dane dotyczą 2014 r.

## Dochody i wydatki budżetu gminy według rodzajów w 2019 r.



## Środki w dochodach budżetu gminy na finansowanie i współfinansowanie programów i projektów unijnych w 2019 r.

**2,0  
mln zł**

W 2019 r. wydatki w dziale "Oświata i wychowanie" wyniosły **14416** tys. zł

Struktura dochodów budżetu gminy według działów	2017	2018	2019
<b>O G Ó Ł E M</b>	<b>100,0</b>	<b>100,0</b>	<b>100,0</b>
Rolnictwo i łowiectwo	1,4	1,0	3,4
Transport i łączność	-	5,7	1,3
Gospodarka mieszkaniowa	1,0	1,5	0,8
Administracja publiczna	0,3	0,3	0,2
Bezpieczeństwo publiczne i ochrona przeciwpożarowa	0,4	-	0,3
Różne rozliczenia	25,1	22,2	23,3
Oświata i wychowanie	2,9	2,2	2,6
Pomoc społeczna	2,2	1,7	1,6
Pozostałe zadania w zakresie polityki społecznej	0,0	-	-
Edukacyjna opieka wychowawcza	0,3	0,2	0,2
Rodzina	24,9	21,8	25,2
Gospodarka komunalna i ochrona środowiska	2,8	4,2	3,9
Kultura i ochrona dziedzictwa narodowego	2,4	0,5	-
Kultura fizyczna	-	0,0	-
Dochody od osób prawnych, od osób fizycznych i od innych jednostek nieposiadających osobowości prawnej	34,1	31,3	34,5
Pozostałe	2,2	7,4	2,7

Struktura wydatków budżetu gminy według działów	2017	2018	2019
<b>O G Ó Ł E M</b>	<b>100,0</b>	<b>100,0</b>	<b>100,0</b>
Rolnictwo i łowiectwo	1,3	4,8	9,3
Transport i łączność	3,7	7,4	5,5
Gospodarka mieszkaniowa	0,3	0,3	0,1
Administracja publiczna	8,6	7,3	8,3
Bezpieczeństwo publiczne i ochrona przeciwpożarowa	1,5	1,1	1,8
Różne rozliczenia	-	-	-
Oświata i wychowanie	36,3	32,3	35,9
Pomoc społeczna	5,1	4,2	4,9
Pozostałe zadania w zakresie polityki społecznej	0,0	-	-
Edukacyjna opieka wychowawcza	0,8	0,5	0,3
Rodzina	25,1	20,1	25,1
Gospodarka komunalna i ochrona środowiska	5,0	6,5	4,8
Kultura i ochrona dziedzictwa narodowego	6,1	1,6	2,3
Kultura fizyczna	0,3	0,3	0,2
Działalność usługowa	0,0	0,0	0,0
Ochrona zdrowia	0,5	0,5	0,4
Pozostałe	5,4	13,1	1,1

## REGON

Podmioty gospodarki narodowej w rejestrze REGON w 2019 r.	Powiat	Gmina
<b>O G Ó Ł E M</b>	<b>8182</b>	<b>967</b>
w tym w sektorze: rolniczym	282	21
przemysłowym	1382	170
budowlanym	1399	180
na 10 tys. ludności	967	1061
Osoby fizyczne prowadzące działalność gospodarczą na 10 tys. ludności	801	895

## MIESZKANIA

Mieszkania oddane do użytkowania	2018	2019
<b>O G Ó Ł E M</b>	<b>6</b>	<b>15</b>
w tym: indywidualne <sup>a</sup>	6	15
przeznaczone na sprzedaż lub wynajem <sup>b</sup>	-	-

<sup>a</sup> Przeznaczone na użytek własny inwestora. <sup>b</sup> Łącznie z budownictwem indywidualnym przeznaczonym na sprzedaż lub wynajem.

Zasoby mieszkaniowe	2018	2019
Mieszkania <sup>a</sup>	2973	2983
Przeciętna powierzchnia użytkowa <sup>a</sup> 1 mieszkania w m <sup>2</sup>	97	97
Liczba wypłaconych dodatków mieszkaniowych	51	17
Zaległości w opłatach za mieszkanie w zasobach gminnych w tys. zł	16,9 <sup>b</sup>	.
Liczba lokali socjalnych <sup>c</sup>	1	1

<sup>a</sup> Na podstawie bilansów zasobów mieszkaniowych. <sup>b</sup> Dane za okres od początku powstania zaległości do końca okresu sprawozdawczego. <sup>c</sup> W 2018 r. - stan w dniu 31 grudnia; w 2019 r. - stan w dniu 20 kwietnia.

Długość ścieżek rowerowych w 2019 r.: **1,9** km

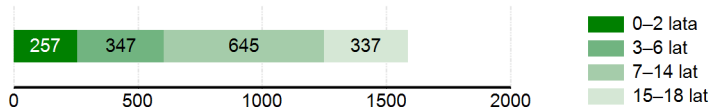
Udział powierzchni objętej obowiązującymi miejscowymi planami zagospodarowania przestrzennego w powierzchni ogółem w 2019 r. wyniósł **4,7%**

## WYCHOWANIE I EDUKACJA

Żłobki	2017	2018	2019
Żłobki i kluby dziecięce	-	-	-
Dzieci przebywające w żłobkach i klubach dziecięcych (w ciągu roku)	-	-	-

Edukacja	2017/18	2018/19	2019/20
Placówki wychowania przedszkolnego	5	5	5
w tym przedszkola	1	1	1
Miejsca w przedszkolach	125	125	125
Dzieci w placówkach wychowania przedszkolnego	265	281	290
w tym w przedszkolach	116	107	114
Szkoły podstawowe	6	6	6
Uczniowie szkół podstawowych	504	590	616
Gimnazja	-	-	-
Uczniowie szkół gimnazjalnych	191	87	-
Liczba uczniów przypadająca na 1 oddział w szkołach:			
podstawowych	13	13	13
gimnazjalnych	19	17	-

### Ludność według wybranych grup wieku w 2019 r.

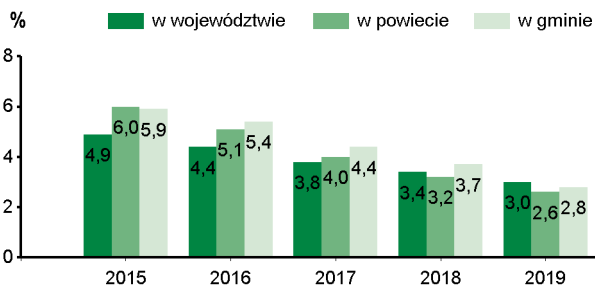


## OCHRONA ZDROWIA I POMOC SPOŁECZNA

2019	Powiat	Gmina
Przychodnie	42	4
Liczba osób przypadających na 1 przychodnię	2014	2278
Porady podstawowej opieki zdrowotnej udzielone na 1 mieszkańca	3,9	4,0

W 2019 r. wydatki w działach "Pomoc społeczna" i "Pozostałe zadania w zakresie polityki społecznej" wyniosły **1958,3** tys. zł

### Udział osób korzystających ze środowiskowej pomocy społecznej w ludności ogółem



Świadczenie wychowawcze RODZINA 500+ w 2019 r.	Powiat	Gmina
Przeciętna miesięczna liczba : rodzin pobierających świadczenie <sup>a</sup> dzieci, na które rodziny pobierają świadczenie:	5540	514
od 1 stycznia do 30 czerwca	8051	770
od 1 lipca do 31 grudnia	12451	1243
Wyплаты świadczeń w tys. zł	64797,5	6380,0

a Dane dotyczą okresu od 1 stycznia do 30 czerwca.

W 2019 r. wydatki na przeciwdziałanie alkoholizmowi wyniosły **173** tys. zł

## KULTURA, SPORT

Biblioteki w 2019 r.	Powiat	Gmina
Biblioteki i filie	21	1
Czytelnice w bibliotekach publicznych	10418	890
Wypożyczenia księgozbioru na 1 czytelnika w wol.	15	17

Instytucje kultury <sup>a</sup> w 2019 r.	Powiat	Gmina
Placówki	7	1
Imprezy	338	54
Uczestnicy imprez	57721	7850
Grupy artystyczne	42	-
Członkowie grup artystycznych	709	-
Koła/kluby/sekcje	71	14
Członkowie kół/klubów/sekcji	1438	248

a Centra, domy i ośrodki kultury, kluby i świetlice.

Kluby sportowe w 2018 r.	Powiat	Gmina
Kluby	37	6
Członkowie	2412	344
Ćwiczący	2660	328
Trenerzy	55	8
Instruktorzy sportowi	31	6

## RYNEK PRACY

2019	Powiat	Gmina
Pracujący <sup>a</sup>	14499	1885
Bezrobotni zarejestrowani	2131	184
w tym kobiety w %	52,1	56,5
Udział bezrobotnych zarejestrowanych w liczbie ludności w wieku produkcyjnym w %	4,1	3,3
Udział zarejestrowanych bezrobotnych kobiet w liczbie kobiet w wieku produkcyjnym w %	4,6	4,2

a Bez podmiotów gospodarczych o liczbie pracujących do 9 osób oraz gospodarstw indywidualnych w rolnictwie.

## ŚRODOWISKO

Leśnictwo w 2019 r.	
Powierzchnia lasów ogółem w ha	823
w tym lasy publiczne	391
w tym własność gminy	86
Lesistość w %	10,4

Gospodarka ściekowa i odpady w 2019 r.	
Oczyszczalnia ścieków	1
Ludność korzystająca z oczyszczalni ścieków	7597
Gromadzenie i wywóz nieczystości ciekłych:	
nieczystości ciekłe bytowe odebrane w m <sup>3</sup> (w ciągu roku)	7396,0
zbiorniki bezodpływowe	453
oczyszczalnie przydomowe	28
Odpady komunalne zebrane w t (w ciągu roku)	2409
w tym z gospodarstw domowych	2169

Emisja zanieczyszczeń powietrza z zakładów szczególnie uciążliwych w 2019 r.	
Pyłowych w t	-
Gazowych w t	-

# GMINA MIEJSKO - WIEJSKA KRZEPICE NA TLE GMIN POWIATU I WOJEWÓDZTWA W 2019 R.

Lokata gminy w powiecie

1

10

Lokata gminy w województwie

WYSZCZEGÓLNIENIE	Ludność na 1 km <sup>2</sup>		Kobiety na 100 mężczyzn <sup>a</sup>		Saldo migracji na 1000 ludności		Dochody własne budżetu gminy <sup>b</sup>		Środki w dochodach budżetu gminy na finansowanie i współfinansowanie programów i projektów unijnych <sup>b</sup>		Wydatki budżetu gminy <sup>b</sup>		Dzieci w przedszkolach na 100 miejsc <sup>a</sup>		Przeciętna powierzchnia użytkowa 1 mieszkania w zasobach mieszkaniowych		Odsetek ludności korzystającej z instalacji			Podmioty gospodarki narodowej w rejestrze REGON na 10 tys. ludności				
																	wodociągowej	kanalizacyjnej	gazowej					
na 1 mieszkańca																								
<b>KRZEPICE (GM.MIEJSKO-WIEJSKA)</b>	<b>3</b>	<b>112</b>	<b>1</b>	<b>24</b>	<b>5</b>	<b>125</b>	<b>6</b>	<b>110</b>	<b>5</b>	<b>73</b>	<b>9</b>	<b>134</b>	<b>6</b>	<b>38</b>	<b>6</b>	<b>76</b>	<b>1</b>	<b>12</b>	<b>2</b>	<b>59</b>	<b>3</b>	<b>144</b>	<b>2</b>	<b>39</b>
KŁ.OBUCK (GM.MIEJSKO-WIEJSKA)	1	96	9	79	6	138	1	68	6	80	7	124	1	7	9	90	7	112	1	53	1	121	1	24
LIPIE (GM.WIEJSKA)	8	151	1	24	8	161	2	69	2	16	3	49	8	163	2	48	6	110	9	150	3	144	6	102
MIEDŹNO (GM.WIEJSKA)	6	144	1	24	4	111	8	131	4	23	4	57	7	125	5	66	5	109	4	103	3	144	8	104
OPATÓW (GM.WIEJSKA)	4	125	1	24	3	97	9	141	7	81	5	111	-	-	1	36	8	115	3	100	3	144	7	103
PANKI (GM.WIEJSKA)	5	127	7	45	9	166	3	78	9	114	8	131	2	13	3	59	9	118	5	112	3	144	5	97
POPÓW (GM.WIEJSKA)	9	154	1	24	2	62	7	112	3	20	1	14	3	18	3	59	4	108	6	118	3	144	3	63
PRZYSTAJŃ (GM.WIEJSKA)	7	147	1	24	7	155	4	87	1	15	2	42	5	29	8	85	3	101	7	126	3	144	9	132
WRĘCZYCA WIELKA (GM.WIEJSKA)	2	107	7	45	1	54	5	98	8	95	6	121	4	27	7	84	2	98	8	135	2	142	4	74



WIĘCEJ DANYCH: Bank Danych Lokalnych  
[bdl.stat.gov.pl](http://bdl.stat.gov.pl)

a Najmniejsza wartość została oznaczona jako lokata 1, natomiast największa – jako ostatnia lokata spośród zestawionych jednostek.  
 b Bez gmin mających również status miasta na prawach powiatu.