

# GMINA WIEJSKA SOKOŁY

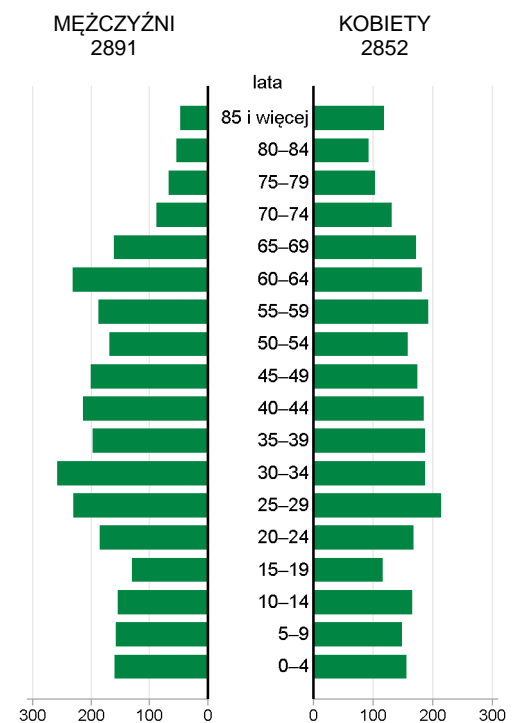
## POWIAT WYSOKOMAZOWIECKI

2019	Liczba	miejsowości	48
		sołectw	49
	Powierzchnia w km <sup>2</sup>		156

Wybrane dane statystyczne	2017	2018	2019	Powiat 2019
Ludność	5761	5761	5743	56860
Ludność na 1 km <sup>2</sup>	37	37	37	44
Kobiety na 100 mężczyzn	99	99	99	98
Ludność w wieku nieprodukcyjnym na 100 osób w wieku produkcyjnym	62,1	63,9	66,4	66,3
Dochody ogółem budżetu gminy na 1 mieszkańca w zł	3910	4527	5514	5557
Wydatki ogółem budżetu gminy na 1 mieszkańca w zł	3665	5432	5254	5528
Turystyczne obiekty noclegowe <sup>a</sup>	-	-	1	10
Mieszkania oddane do użytkowania na 10 tys. ludności	9	21	16	22
Pracujący <sup>b</sup> na 1000 ludności	78	78	77	158
Udział bezrobotnych zarejestrowanych w liczbie ludności w wieku produkcyjnym (w %)	4,9	4,9	4,9	4,5
Ludność – w % ogółu ludności – korzystająca z instalacji:				
wodociągowej	93,8	93,1	93,2	93,8
kanalizacyjnej	25,4	25,4	25,7	32,0
gazowej	0,5	0,5	0,5	5,2
Podmioty gospodarki narodowej w rejestrze REGON na 10 tys. ludności w wieku produkcyjnym	872	905	927	1233

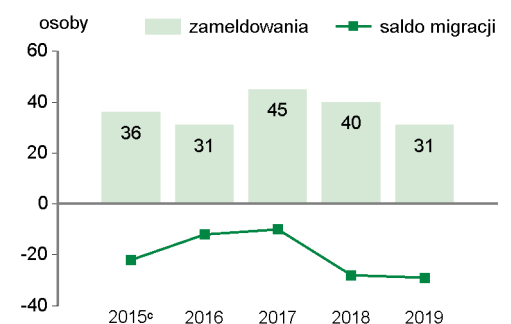
### LUDNOŚĆ

Ludność według płci i grup wieku w 2019 r.



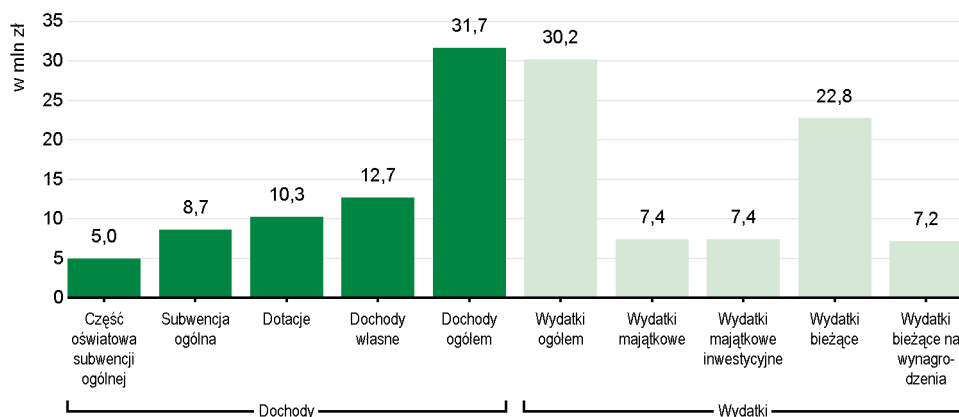
Wybrane dane demograficzne w 2019 r.	Powiat	Gmina	Powiat=100
Ludność	56860	5743	10,1
w tym kobiety	28151	2852	10,1
Urodzenia żywe	553	54	9,8
Zgony	653	68	10,4
Przyrost naturalny	-100	-14	.
Saldo migracji ogółem	-339	-29	.
Ludność w wieku:			
przedprodukcyjnym	10320	1076	10,4
produkcyjnym	34186	3451	10,1
poprodukcyjnym	12354	1216	9,8

### Migracje ludności na pobyt stały



<sup>a</sup> Dane dotyczą obiektów posiadających 10 i więcej miejsc noclegowych. Stan w dniu 31 lipca. <sup>b</sup> Bez podmiotów gospodarczych o liczbie pracujących do 9 osób oraz gospodarstw indywidualnych w rolnictwie. <sup>c</sup> W przypadku migracji zagranicznych dane dotyczą 2014 r.

## Dochody i wydatki budżetu gminy według rodzajów w 2019 r.



## Środki w dochodach budżetu gminy na finansowanie i współfinansowanie programów i projektów unijnych w 2019 r.

1,6  
mln zł

W 2019 r. wydatki w dziale "Oświata i wychowanie" wyniosły 7797 tys. zł

Struktura dochodów budżetu gminy według działów	2017	2018	2019
<b>O G Ó Ł E M</b>	<b>100,0</b>	<b>100,0</b>	<b>100,0</b>
Rolnictwo i łowiectwo	2,7	4,7	7,2
Transport i łączność	0,0	6,2	11,8
Gospodarka mieszkaniowa	1,5	1,5	2,1
Administracja publiczna	0,5	0,5	0,7
Bezpieczeństwo publiczne i ochrona przeciwpożarowa	0,0	0,1	0,1
Różne rozliczenia	33,9	30,8	27,4
Oświata i wychowanie	1,8	1,4	1,1
Pomoc społeczna	1,7	1,4	1,1
Pozostałe zadania w zakresie polityki społecznej	-	-	-
Edukacyjna opieka wychowawcza	0,2	0,2	0,2
Rodzina	28,0	25,1	22,4
Gospodarka komunalna i ochrona środowiska	1,8	1,9	1,7
Kultura i ochrona dziedzictwa narodowego	0,0	0,0	0,0
Kultura fizyczna	-	0,0	-
Dochody od osób prawnych, od osób fizycznych i od innych jednostek nieposiadających osobowości prawnej	27,8	26,0	24,1
Pozostałe	0,1	0,2	0,1

Struktura wydatków budżetu gminy według działów	2017	2018	2019
<b>O G Ó Ł E M</b>	<b>100,0</b>	<b>100,0</b>	<b>100,0</b>
Rolnictwo i łowiectwo	9,2	5,9	6,5
Transport i łączność	3,5	29,7	20,7
Gospodarka mieszkaniowa	1,7	1,8	3,7
Administracja publiczna	13,0	7,9	9,0
Bezpieczeństwo publiczne i ochrona przeciwpożarowa	0,8	1,7	0,7
Różne rozliczenia	-	-	-
Oświata i wychowanie	31,9	23,2	25,8
Pomoc społeczna	3,7	2,5	2,5
Pozostałe zadania w zakresie polityki społecznej	-	-	-
Edukacyjna opieka wychowawcza	0,2	0,2	0,2
Rodzina	29,9	21,0	23,6
Gospodarka komunalna i ochrona środowiska	3,0	3,4	2,5
Kultura i ochrona dziedzictwa narodowego	2,4	1,6	3,7
Kultura fizyczna	0,2	0,1	0,1
Działalność usługowa	-	-	-
Ochrona zdrowia	0,3	0,7	0,3
Pozostałe	0,2	0,3	0,7

## REGON

Podmioty gospodarki narodowej w rejestrze REGON w 2019 r.	Powiat	Gmina
<b>O G Ó Ł E M</b>	<b>4214</b>	<b>320</b>
w tym w sektorze: rolniczym	163	15
przemysłowym	348	21
budowlanym	803	77
na 10 tys. ludności	741	557
Osoby fizyczne prowadzące działalność gospodarczą na 10 tys. ludności	595	444

## MIESZKANIA

Mieszkania oddane do użytkowania	2018	2019
<b>O G Ó Ł E M</b>	<b>12</b>	<b>9</b>
w tym: indywidualne <sup>a</sup>	12	9
przeznaczone na sprzedaż lub wynajem <sup>b</sup>	-	-

<sup>a</sup> Przeznaczone na użytek własny inwestora. <sup>b</sup> Łącznie z budownictwem indywidualnym przeznaczonym na sprzedaż lub wynajem.

Zasoby mieszkaniowe	2018	2019
Mieszkania <sup>a</sup>	1773	1779
Przeciętna powierzchnia użytkowa <sup>a</sup> 1 mieszkania w m <sup>2</sup>	100	100
Liczba wypłaconych dodatków mieszkaniowych	11	-
Zaległości w opłatach za mieszkanie w zasobach gminnych w tys. zł	67,0 <sup>b</sup>	-
Liczba lokali socjalnych <sup>c</sup>	9	10

<sup>a</sup> Na podstawie bilansów zasobów mieszkaniowych. <sup>b</sup> Dane za okres od początku powstania zaległości do końca okresu sprawozdawczego. <sup>c</sup> W 2018 r. - stan w dniu 31 grudnia; w 2019 r. - stan w dniu 20 kwietnia.

Długość ścieżek rowerowych w 2019 r.: - km

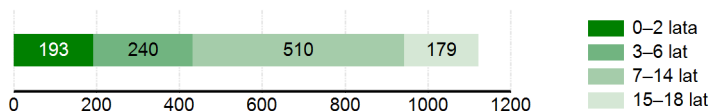
Udział powierzchni objętej obowiązującymi miejscowymi planami zagospodarowania przestrzennego w powierzchni ogółem w 2019 r. wyniósł **0,8%**

## WYCHOWANIE I EDUKACJA

Żłobki	2017	2018	2019
Żłobki i kluby dziecięce	-	-	-
Dzieci przebywające w żłobkach i klubach dziecięcych (w ciągu roku)	-	-	-

Edukacja	2017/18	2018/19	2019/20
Placówki wychowania przedszkolnego	4	4	4
w tym przedszkola	-	-	-
Miejsca w przedszkolach	-	-	-
Dzieci w placówkach wychowania przedszkolnego	190	181	189
w tym w przedszkolach	-	-	-
Szkoły podstawowe	3	3	3
Uczniowie szkół podstawowych	376	440	449
Gimnazja	-	-	-
Uczniowie szkół gimnazjalnych	80	35	-
Liczba uczniów przypadająca na 1 oddział w szkołach:			
podstawowych	16	18	14
gimnazjalnych	20	18	-

### Ludność według wybranych grup wieku w 2019 r.

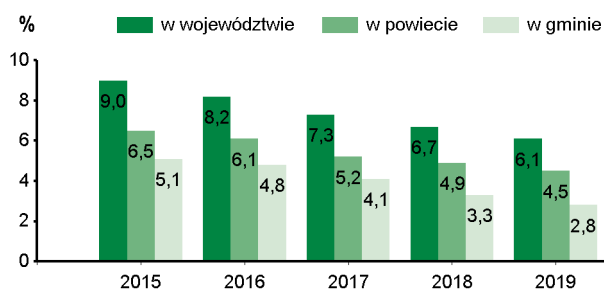


## OCHRONA ZDROWIA I POMOC SPOŁECZNA

2019	Powiat	Gmina
Przychodnie	45	2
Liczba osób przypadających na 1 przychodnię	1264	2872
Porady podstawowej opieki zdrowotnej udzielone na 1 mieszkańca	4,9	3,7

W 2019 r. wydatki w działach "Pomoc społeczna" i "Pozostałe zadania w zakresie polityki społecznej" wyniosły **764,5** tys. zł

### Udział osób korzystających ze środowiskowej pomocy społecznej w ludności ogółem



Świadczenie wychowawcze RODZINA 500+ w 2019 r.	Powiat	Gmina
Przeciętna miesięczna liczba : rodzin pobierających świadczenie <sup>a</sup> dzieci, na które rodziny pobierają świadczenie:	3857	378
od 1 stycznia do 30 czerwca	6485	685
od 1 lipca do 31 grudnia	9214	938
Wyплаты świadczeń w tys. zł	48635,8	4950,5

a Dane dotyczą okresu od 1 stycznia do 30 czerwca.

W 2019 r. wydatki na przeciwdziałanie alkoholizmowi wyniosły **96** tys. zł

## KULTURA, SPORT

Biblioteki w 2019 r.	Powiat	Gmina
Biblioteki i filie	17	2
Czytelnice w bibliotekach publicznych	3464	390
Wypożyczenia księgozbioru na 1 czytelnika w wol.	17	18

Instytucje kultury <sup>a</sup> w 2019 r.	Powiat	Gmina
Placówki	7	1
Imprezy	339	64
Uczestnicy imprez	58526	6141
Grupy artystyczne	33	6
Członkowie grup artystycznych	573	122
Koła/kluby/sekcje	52	2
Członkowie kół/klubów/sekcji	1015	23

a Centra, domy i ośrodki kultury, kluby i świetlice.

Kluby sportowe w 2018 r.	Powiat	Gmina
Kluby	21	1
Członkowie	1115	25
Ćwiczący	943	20
Trenerzy	17	1
Instruktorzy sportowi	27	-

## RYNEK PRACY

2019	Powiat	Gmina
Pracujący <sup>a</sup>	8971	445
Bezrobotni zarejestrowani	1545	169
w tym kobiety w %	41,6	40,2
Udział bezrobotnych zarejestrowanych w liczbie ludności w wieku produkcyjnym w %	4,5	4,9
Udział zarejestrowanych bezrobotnych kobiet w liczbie kobiet w wieku produkcyjnym w %	4,2	4,5

a Bez podmiotów gospodarczych o liczbie pracujących do 9 osób oraz gospodarstw indywidualnych w rolnictwie.

## ŚRODOWISKO

Leśnictwo w 2019 r.	
Powierzchnia lasów ogółem w ha	3059
w tym lasy publiczne	168
w tym własność gminy	4
Lesistość w %	19,7

Gospodarka ściekowa i odpady w 2019 r.	
Oczyszczalnia ścieków	1
Ludność korzystająca z oczyszczalni ścieków	1407
Gromadzenie i wywóz nieczystości ciekłych:	
nieczystości ciekłe bytowe odebrane w m <sup>3</sup> (w ciągu roku)	2355,0
zbiorniki bezodpływowe	861
oczyszczalnia przydomowe	130
Odpady komunalne zebrane w t (w ciągu roku)	1298
w tym z gospodarstw domowych	1239

Emisja zanieczyszczeń powietrza z zakładów szczególnie uciążliwych w 2019 r.	
Pyłowych w t	-
Gazowych w t	-

# GMINA WIEJSKA SOKOŁY NA TLE GMIN POWIATU I WOJEWÓDZTWA W 2019 R.

Lokata gminy w powiecie

1

10

Lokata gminy w województwie

WYSZCZEGÓLNIENIE	Ludność na 1 km <sup>2</sup>		Kobiety na 100 mężczyzn <sup>a</sup>		Saldo migracji na 1000 ludności		Dochody własne budżetu gminy <sup>b</sup>		Środki w dochodach budżetu gminy na finansowanie i współ-finansowanie programów i projektów unijnych <sup>b</sup>		Wydatki budżetu gminy <sup>b</sup>		Dzieci w przedszkolach na 100 miejsc <sup>a</sup>		Przeciętna powierzchnia użytkowa 1 mieszkania w zasobach mieszkaniowych		Odsetek ludności korzystającej z instalacji						Podmioty gospodarki narodowej w rejestrze REGON na 10 tys. ludności	
																	wodociągowej	kanalizacyjnej	gazowej					
na 1 mieszkańca																								
<b>SOKOŁY (GM.WIEJSKA)</b>	<b>5</b>	<b>33</b>	<b>9</b>	<b>56</b>	<b>3</b>	<b>61</b>	<b>3</b>	<b>36</b>	<b>2</b>	<b>58</b>	<b>7</b>	<b>47</b>	<b>-</b>	<b>-</b>	<b>7</b>	<b>32</b>	<b>6</b>	<b>38</b>	<b>5</b>	<b>65</b>	<b>4</b>	<b>26</b>	<b>7</b>	<b>74</b>
CIECHANOWIEC (GM.MIEJSKO-WIEJSKA)	4	29	5	22	4	92	9	76	6	75	10	103	1	25	9	66	10	50	3	45	5	36	2	25
CZYŻEW (GM.MIEJSKO-WIEJSKA)	2	25	8	46	2	35	2	12	4	70	2	21	3	46	8	33	5	31	2	43	3	21	4	37
KLUKOWO (GM.WIEJSKA)	6	37	2	4	10	108	8	65	5	72	8	74	-	-	5	8	2	14	6	99	5	36	8	90
KOBYLIN-BORZYMY (GM.WIEJSKA)	9	63	1	2	7	100	10	82	-	-	9	89	-	-	2	2	7	41	8	103	5	36	10	111
KULESZE KOŚCIELNE (GM.WIEJSKA)	9	63	7	38	4	92	6	55	9	98	5	34	-	-	1	1	4	27	8	103	5	36	9	96
NOWE PIEKUTY (GM.WIEJSKA)	6	37	5	22	9	104	7	56	1	52	3	22	-	-	3	3	9	46	8	103	5	36	5	42
SZEPIETOWO (GM.MIEJSKO-WIEJSKA)	3	28	3	12	7	100	5	41	3	59	4	25	2	37	6	14	8	42	4	51	5	36	3	32
WYSOKIE MAZOWIECKIE (GM.MIEJSKA)	1	9	10	109	6	98	1	3	7	80	1	2	4	51	10	82	1	7	1	2	1	6	1	4
WYSOKIE MAZOWIECKIE (GM.WIEJSKA)	8	42	3	12	1	12	4	37	8	97	6	46	-	-	4	5	3	16	7	100	2	20	6	43



WIĘCEJ DANYCH: [Bank Danych Lokalnych bdl.stat.gov.pl](http://bdl.stat.gov.pl)

a Najmniejsza wartość została oznaczona jako lokata 1, natomiast największa – jako ostatnia lokata spośród zestawionych jednostek.  
b Bez gmin mających również status miasta na prawach powiatu.