2020 Statystyczne Vademecum Samorządowca

Urząd Statystyczny w Rzeszowie

WOJEWÓDZTWO PODKARPACKIE

Jednostki administracyjne	2019
Powiaty	21
Miasta na prawach powiatu	4
Miasta ogółem	51
Gminy	160
miejskie	16
wiejskie	109
miejsko-wiejskie	35

Powierzchnia w 2019 r.

17846 km² (11 lokata)

5,7% powierzchni kraju

119 osób na 1 km²

Wybrane dane statystyczne	2017	2018	2019	Polska 2019
Ludność w tys.	2129,1	2129,0	2127,2	38382,6
Ludność w wieku nieprodukcyjnym na 100 osób w wieku produkcyjnym	60,2	61,4	62,7	66,7
Urodzenia żywe na 1000 ludności	10,31	10,12	9,69	9,77
Zgony na 1000 ludności	9,08	9,22	9,41	10,67
Przyrost naturalny na 1000 ludności	1,22	0,89	0,27	-0,91
Dochody ogółem budżetu województwa na 1 mieszkańca w zł	443,03	562,43	544,47	488,58
Wydatki ogółem budżetu województwa na 1 mieszkańca w zł	430,79	536,96	496,76	478,71
Nakłady na działalność badawczo-rozwojową na 1 mieszkańca w zł	372	431	505	789
Mieszkania w zasobach mieszkaniowych na 1000 ludności	311	315	319	386
Mieszkania oddane do użytkowania na 1000 ludności	3,8	3,7	4,3	5,4
Wskaźnik zagrożenia ubóstwem - % osób w gospodarstwach domowych o wydatkach poniżej minimum egzystencji	6,2	9,0	5,3	4,2
Pracujący[a] na 1000 ludności	334,3	339,3	342,6	316,6
Stopa bezrobocia rejestrowanego w %	9,6	8,7	7,9	5,2
Produkt krajowy brutto na 1 mieszkańca w zł (ceny bieżące)	36184	39019	.	55230[b]
Wartość dodana brutto na 1 pracującego w zł (ceny bieżące)	87643	92512	.	123451[b]
Sprzedaż produkcji budowlano-montażowej na 1 mieszkańca w zł (ceny bieżące)	3686	4092	4272	5997

LUDNOŚĆ W 2019 R.

Ludność według płci i wieku

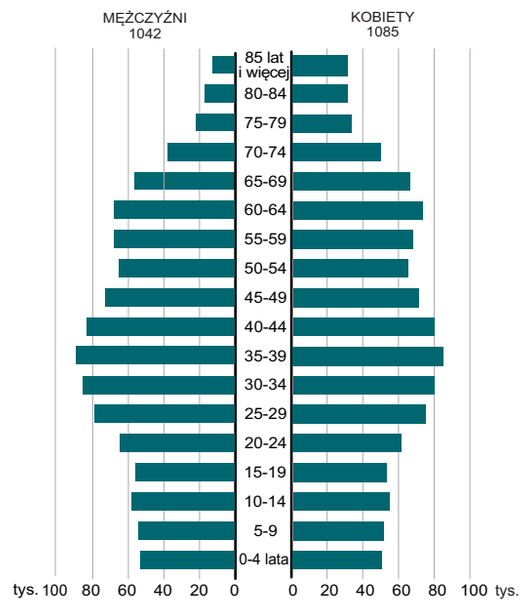

Ludność według biologicznych grup wieku

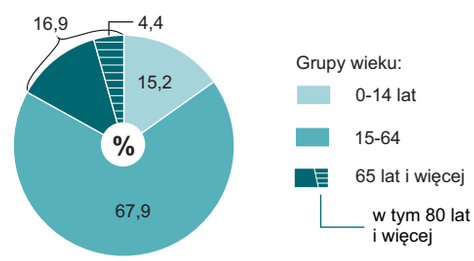

Migracje ludności na pobyt stały

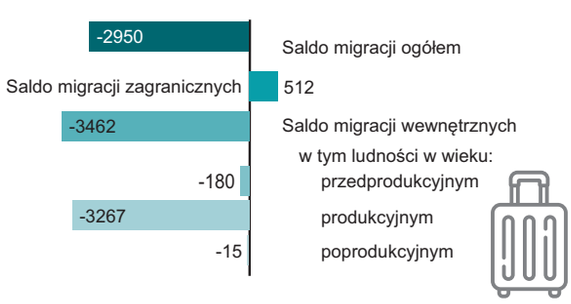

Przeciętne trwanie życia

75,4 lat	83,2 lat

Mediana wieku

38,9 lat	41,9 lat

Urodzenia	20613
Zgony	20029
Przyrost naturalny	584

Ludność według ekonomicznych grup wieku

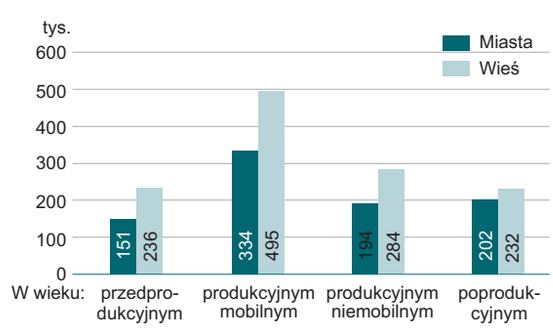

a Dane dotyczą podmiotów gospodarczych, w których liczba pracujących przekracza 9 osób; z pracującymi w gospodarstwach indywidualnych w rolnictwie. b Dane za 2018 r.

FINANSE PUBLICZNE

Dochody i wydatki budżetu województwa według rodzajów w 2019 r.

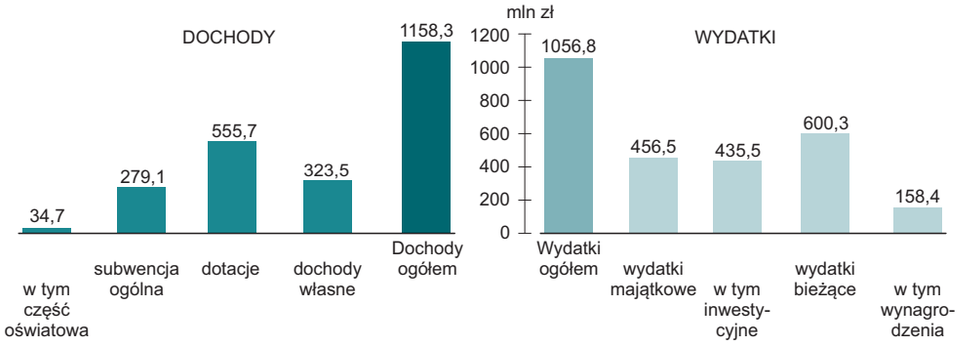

Środki w dochodach budżetu województwa na finansowanie i współfinansowanie programów i projektów unijnych w 2019 r.

Struktura dochodów budżetu województwa według działów	2017	2018	2019
OGÓŁEM	100,0	100,0	100,0
Rolnictwo i łowiectwo	8,0	2,6	3,0
Transport i łączność	16,5	19,7	15,1
Gospodarka mieszkaniowa	2,0	0,2	0,1
Administracja publiczna	0,5	0,8	0,5
Bezpieczeństwo publiczne i ochrona przeciwpożarowa	-	0,00001	-
Rozliczenia różne	46,2	52,3	56,0
Oświata i wychowanie	0,1	0,2	0,1
Pomoc społeczna	0,01	0,3	0,5
Pozostałe zadania w zakresie polityki społecznej	0,5	0,6	0,9
Edukacyjna opieka wychowawcza	0,0002	0,000001	0,000002
Rodzina	0,6	0,4	0,4
Gospodarka komunalna i ochrona środowiska	0,1	0,1	0,1
Kultura i ochrona dziedzictwa narodowego	0,4	0,4	0,5
Kultura fizyczna	0,0001	0,002	0,001
Dochody od osób prawnych, od osób fizycznych i od innych jednostek nieposiadających osobowości prawnej	22,8	21,5	22,5
Pozostałe	2,3	0,9	0,3

Struktura wydatków budżetu województwa według działów	2017	2018	2019
OGÓŁEM	100,0	100,0	100,0
Rolnictwo i łowiectwo	10,2	3,2	3,6
Transport i łączność	42,5	56,2	50,6
Gospodarka mieszkaniowa	0,1	0,1	0,1
Administracja publiczna	12,5	12,2	11,5
Bezpieczeństwo publiczne i ochrona przeciwpożarowa	0,1	0,1	0,2
Rozliczenia różne	-	0,03	-
Oświata i wychowanie	6,7	6,2	5,3
Pomoc społeczna	1,1	2,1	2,6
Pozostałe zadania w zakresie polityki społecznej	4,0	3,3	4,3
Edukacyjna opieka wychowawcza	0,5	0,4	0,5
Rodzina	0,6	0,5	0,5
Gospodarka komunalna i ochrona środowiska	0,1	0,1	0,1
Kultura i ochrona dziedzictwa narodowego	6,3	6,2	7,7
Kultura fizyczna	0,3	0,3	0,3
Działalność usługowa	1,9	2,6	2,5
Ochrona zdrowia	9,0	4,0	7,1
Pozostałe	3,9	2,6	3,1

Wartość całkowita oraz dofinansowanie ze środków UE projektów realizowanych w ramach Umowy Partnerstwa na terenie województwa do końca 2019 r.[a]	Ogółem	W tym dofinansowanie ze środków UE	Polska =100	Na 1 mieszkańca w zł
	w mln zł			
OGÓŁEM	23489	14559	5,3	11041
Program Operacyjny Infrastruktura i Środowisko	6276	3323	3,2	2950
Program Operacyjny Inteligentny Rozwój	3555	1803	6,7	1671
Program Operacyjny Polska Cyfrowa	438	277	3,5	206
Program Operacyjny Wiedza Edukacja Rozwój	725	649	4,0	341
Program Operacyjny Polska Wschodnia	2062	1314	20,2	969
Regionalne Programy Operacyjne	10433	7195	6,7	4904

a Dane szacunkowe; miejsce realizacji projektu zgodnie z umową o dofinansowanie; dane dotyczą podpisanych umów o dofinansowanie; bez środków Programu Operacyjnego Pomoc Techniczna.

Dochody i wydatki budżetów jednostek samorządu terytorialnego na 1 mieszkańca w 2019 r. według poziomu terytorialnego jednostki

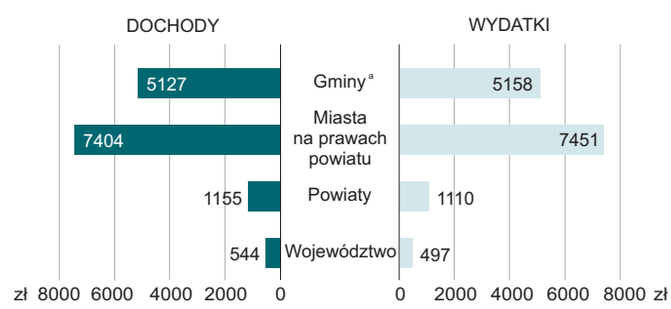

a Bez gmin mających również status miasta na prawach powiatu.

RACHUNKI REGIONALNE

Produkt krajowy brutto (ceny bieżące)

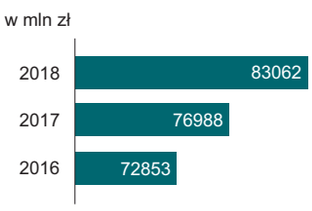

2018

3,9% udział województwa podkarpackiego w generowaniu produktu krajowego brutto

Wartość produktu krajowego brutto na 1 mieszkańca w województwie była niższa o **29,4%** niż średnio w kraju

Wartość dodana brutto (ceny bieżące)

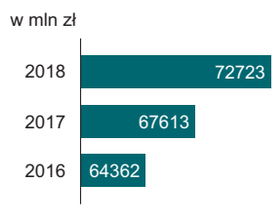

2018

3,9% udział województwa podkarpackiego w generowaniu wartości dodanej brutto

Wartość dodana brutto na 1 pracującego w województwie była niższa o **25,1%** niż średnio w kraju

RYNEK PRACY

Stopa bezrobocia w 2019 r.

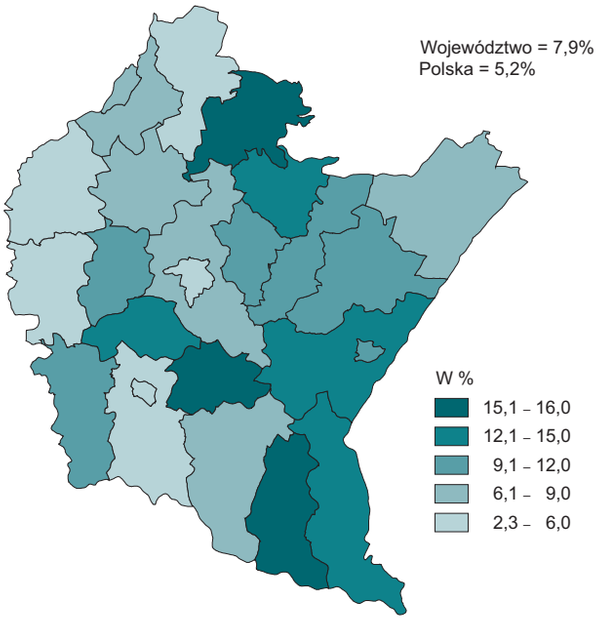

Wybrane dane w 2019 r.	Woje-wództwo	Polska
Współczynnik aktywności zawodowej ogółem w % (według BAEL)	54,1	56,2
w tym w wieku produkcyjnym	73,4	77,1
Udział osób dorosłych w wieku 25-64 lata uczestniczących w kształceniu i szkoleniu w % ogółu ludności danej grupy wieku (według BAEL)	2,4	4,8
Oferty pracy ogółem (stan w dniu 31 XII)	1011	47773
w tym dla niepełnosprawnych	69	2334

Bezrobocie rejestrowane

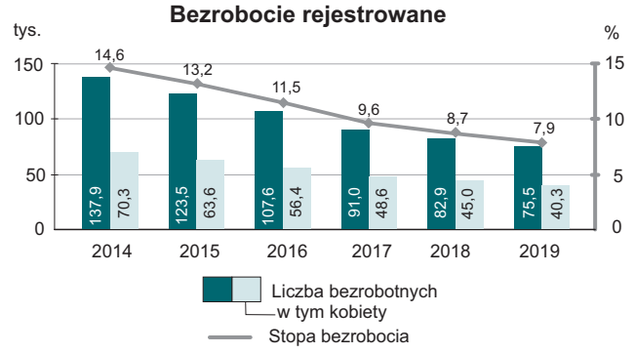

Wskaźnik zatrudnienia w 2019 r. (według BAEL)

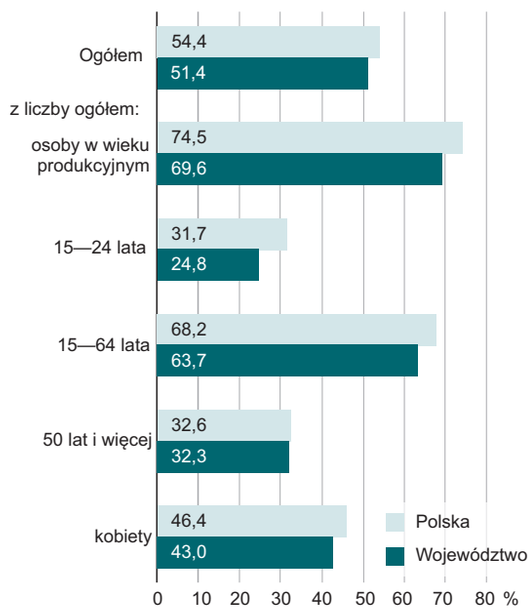

Struktura pracujących[a] w 2019 r.

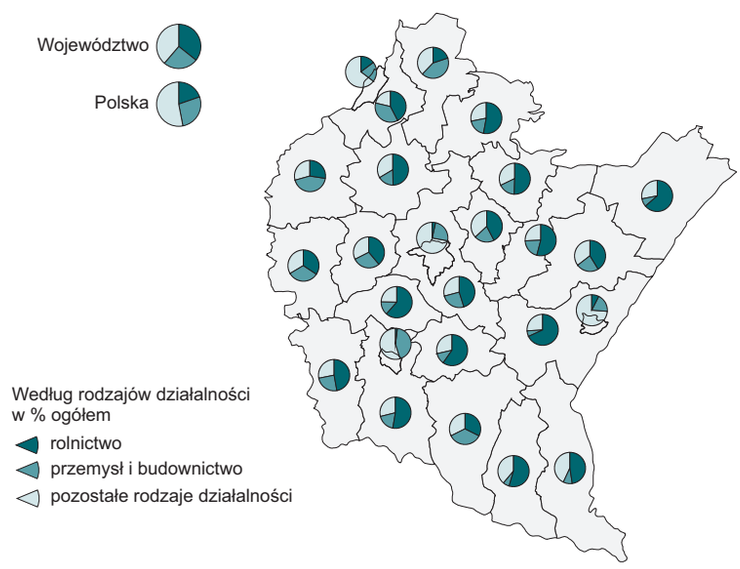

a Dane dotyczą podmiotów gospodarczych, w których liczba pracujących przekracza 9 osób; z pracującymi w gospodarstwach indywidualnych w rolnictwie.

REJESTR REGON W 2019 R.

Podmioty gospodarki narodowej według wybranych sekcji PKD

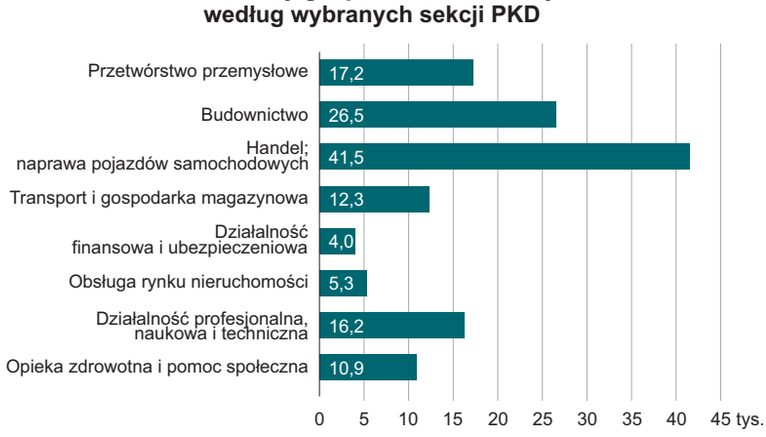

Działalność gospodarcza	Woje-wództwo	Polska
Podmioty gospodarki narodowej na 10 tys. ludności	851	1175
Osoby fizyczne prowadzące działalność gospodarczą na 10 tys. ludności	633	837
Jednostki nowo zarejestrowane na 10 tys. ludności	71	99
Jednostki wyrejestrowane na 10 tys. ludności	39	59
Fundacje, stowarzyszenia i organizacje społeczne na 10 tys. ludności	37	38
Udział podmiotów gospodarczych, w których pracuje do 9 osób w ogólnej liczbie podmiotów w %	96,1	96,3

POMOC SPOŁECZNA I POLITYKA PRORODZINNA

Placówki stacjonarnej pomocy społecznej (z filiami)	2019
Domy i zakłady	86
w tym domy pomocy społecznej	50
Miejsca	5975
Mieszkańcy domów i zakładów	5550
w tym:	
przewlekle psychicznie chorzy	1856
niepełnosprawni intelektualnie dorośli, dzieci i młodzież	912
niepełnosprawni fizycznie	120
osoby bezdomne	646
osoby w podeszłym wieku	1264
przewlekle somatycznie chorzy	704

Świadczenie wychowawcze Rodzina 500+	2019
Przeciętna miesięczna liczba:	
rodzin pobierających świadczenie w tys. [a]	137,4
dzieci, na które rodziny pobierają świadczenie w tys.	
od 1 stycznia do 30 czerwca	219,9
od 1 lipca do 31 grudnia	332,4
Wypłaty świadczeń w mln zł	1746,1

a Dane dotyczą okresu od 1 stycznia do 30 czerwca.

2019	
68541	rodziny posiadające Kartę Dużej Rodziny
31726 tys. zł	wydatki gmin i miast na prawach powiatu na przeciwdziałanie alkoholizmowi

Osoby korzystające ze świadczeń pomocy społecznej na 10 tys. ludności

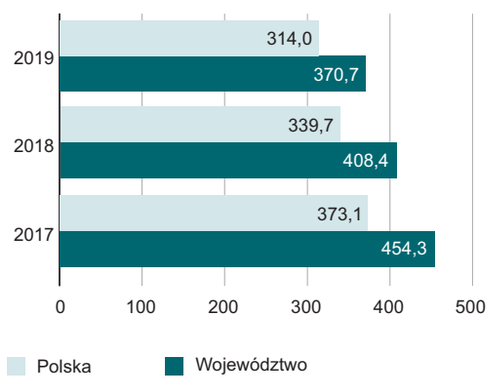

Rodzinna piecza zastępcza w 2019 r.

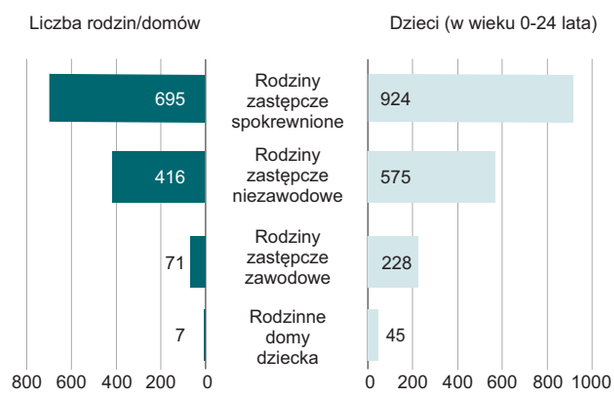

Osoby korzystające ze świadczeń pomocy społecznej w 2019 r.

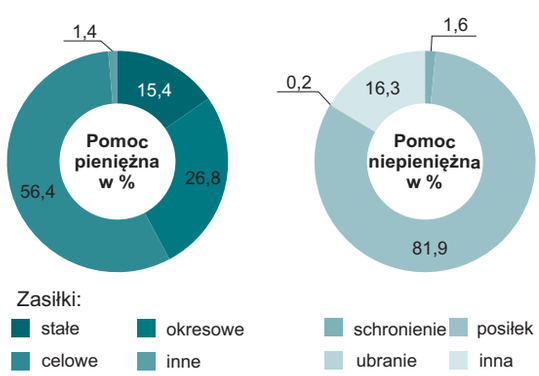

Instytucjonalna piecza zastępcza w 2019 r.

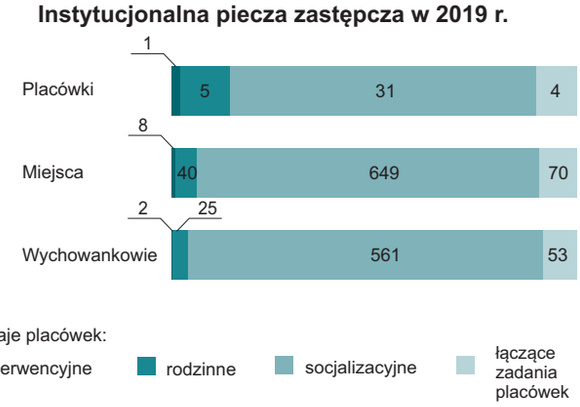

Wskaźniki zagrożenia ubóstwem w 2019 r.

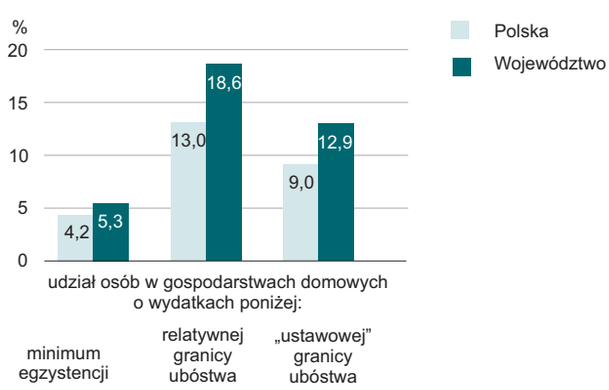

Budżety gospodarstw domowych w 2019 r.

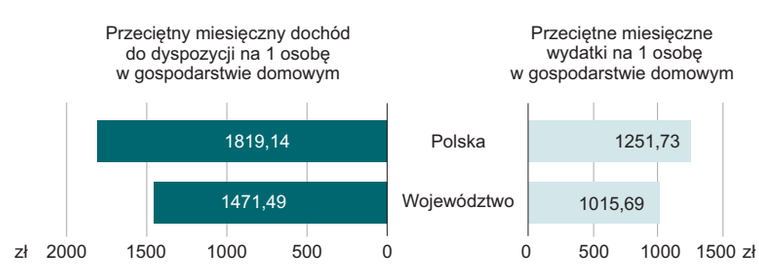

Zakłady dla bezdomnych (stan na koniec 2019 r.)	
liczba	osoby zarejestrowane
16	646 ↓ o 4,4% w stosunku do 2018 r.

SZKOLNICTWO WYŻSZE

Studenci uczelni w roku akademickim 2019/2020

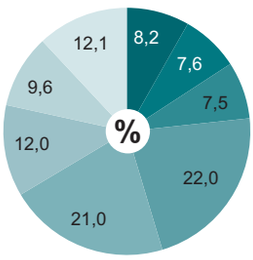

Absolwenci uczelni z roku akademickiego 2018/2019

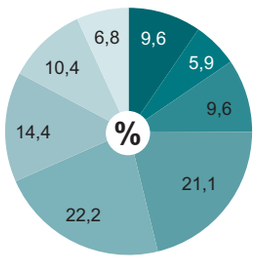

Ludność według poziomu wykształcenia w 2019 r. (według BAEL)

Poziom wykształcenia:
- wyższe
- policealne oraz średnie zawodowe
- średnie ogólnokształcące
- zasadnicze zawodowe
- gimnazjalne, podstawowe i niższe

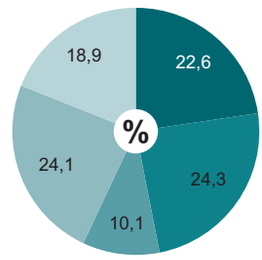

Grupy kierunków studiów:
- kształcenie
- technika, przemysł, budownictwo
- nauki humanistyczne i sztuka
- zdrowie i opieka społeczna
- nauki społeczne, dziennikarstwo i informacja
- usługi
- biznes, administracja i prawo
- pozostałe

Wybrane dane	2019/20
Uczelnie	13
Studenci	45999
Absolwenci [a]	14045

a Z poprzedniego roku akademickiego.

KULTURA W 2019 R.

Biblioteki publiczne	2019
Biblioteki i filie	671
Księgozbiór w tys. wol.	8444,1
Czytelnicy w tys. (w ciągu roku)	317,9

Biblioteki wojewódzkie	2019
Biblioteki i filie	19
Księgozbiór w tys. wol.	555,2
Czytelnicy w tys. (w ciągu roku)	38,0

TEATRY I INSTYTUCJE MUZYCZNE

3

MUZEA I ODDZIAŁY MUZEALNE

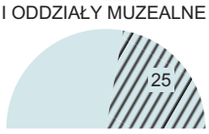

57

- Ogółem
- w tym przystosowane do potrzeb osób poruszających się na wózkach inwalidzkich- -wejście do budynku

KINA STAŁE

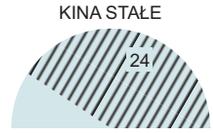

29

GALERIE SZTUKI



7

SEKTOR NON-PROFIT W 2018 R.

Wybrane dane	2018
Liczba podmiotów sektora non-profit w tys.	6,0
% ogólnej liczby organizacji w kraju	6,0
w tym organizacje pożytku publicznego w tys.	5,8
Średnia liczb pracujących społecznie w jednej organizacji	19
Średnia przychodów w tys. zł	186,2

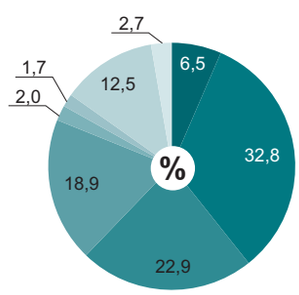

- fundacje
- typowe stowarzyszenia i organizacje społeczne
- stowarzyszenia kultury fizycznej, związki sportowe
- ochotnicze straże pożarne
- koła łowieckie
- samorząd gospodarczy i zawodowy
- związki zawodowe
- pozostałe (partie polityczne, organizacje pracodawców, społeczne podmioty wyznaniowe)

OCHRONA ZDROWIA W 2019 R.

Porady udzielone w zakresie podstawowej ambulatoryjnej opieki zdrowotnej na 1 mieszkańca

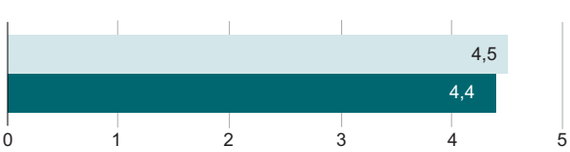

Łóżka w szpitalach ogólnych na 10 tys. ludności

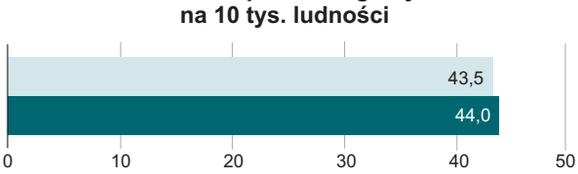

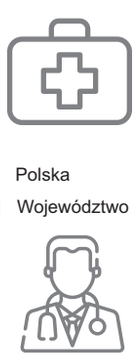

- Polska
- Województwo

Kadra medyczna na 1000 ludności

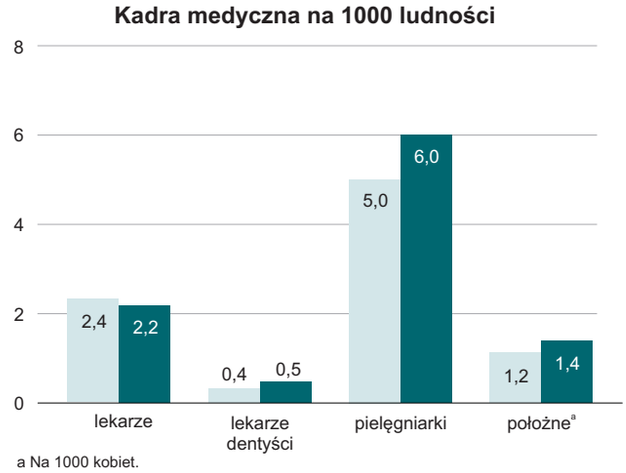

a Na 1000 kobiet.

TRANSPORT

Drogi publiczne i linie kolejowe na 100 km² powierzchni ogólnej w 2019 r.

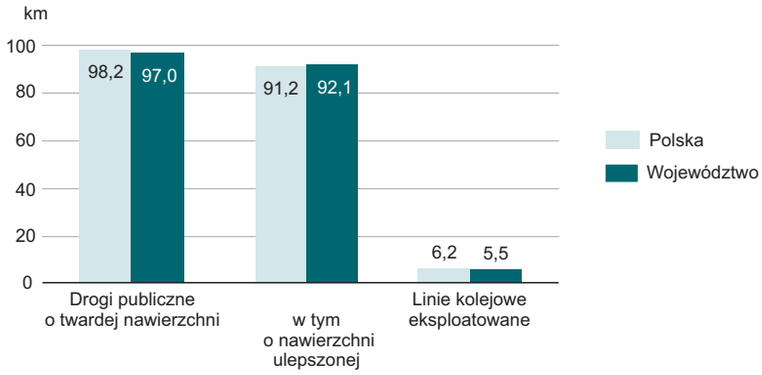

Drogi ekspresowe i autostrady	2018	2019
Drogi ekspresowe w km	30,0	30,0
miejskie	7,0	7,0
zamiejskie	23,0	23,0
Autostrady w km	152,5	152,5

Drogi publiczne o twardej nawierzchni w 2019 r.

Obiekty mostowe	2019
Mosty i wiadukty	2585
w tym wojewódzkie	377
Przeprawy promowe	4
w tym wojewódzkie	1
Tunele i przejścia podziemne	34
w tym wojewódzkie	-

	2019	
	430	stacje paliw
	573	zarejestrowane samochody osobowe na 1000 osób

BEZPIECZEŃSTWO W 2019 R.

Wypadki drogowe

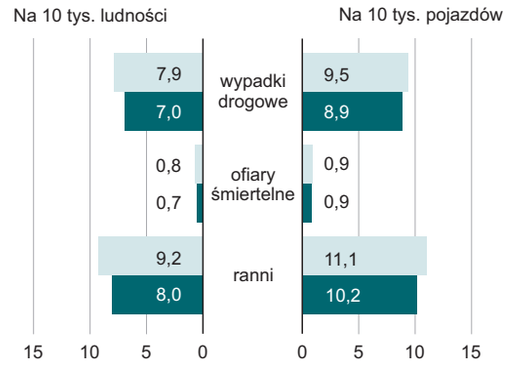

Wskaźnik wykrywalności sprawców przestępstw stwierdzonych przez Policję[a]

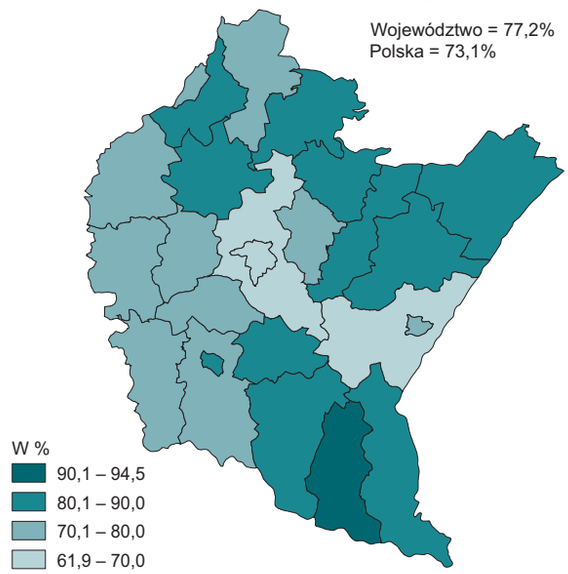

a Dane nie obejmują czynów karalnych popełnionych przez nieletnich.

ENERGETYKA W 2019 R.

Zużycie energii elektrycznej według sektorów gospodarki

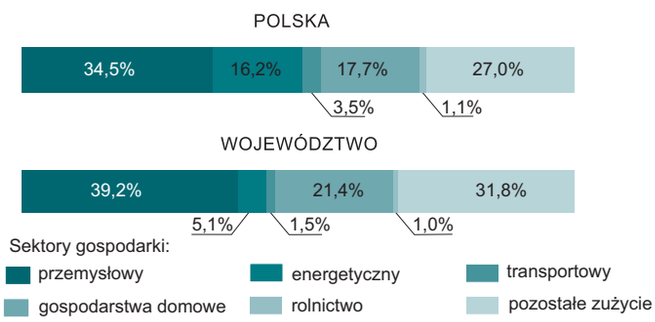

Energia elektryczna w gospodarstwach domowych

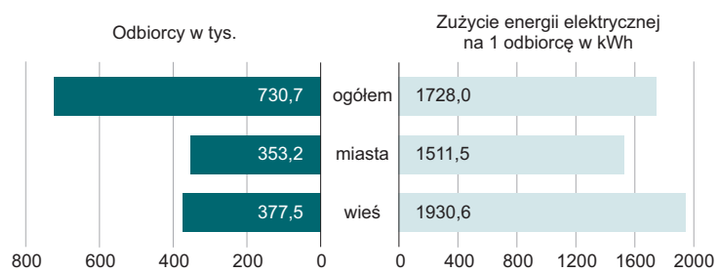

TURYSTYKA W 2019 R.

Turystyczne obiekty noclegowe	Obiekty	Miejsca noclegowe	Korzystający z noclegów	Udzielone noclegi
O G Ó Ł E M	652	35705	1297039	3602108
Obiekty hotelowe	229	13829	917397	1632188
w tym hotele	144	10275	786756	1349355
Pozostałe obiekty	423	21876	379642	1969920
w tym:				
ośrodki wczasowe	25	2565	63987	269011
pokoje gościnne	112	2602	46028	148447
kwatery agroturystyczne	60	974	13473	45674

a Dane dotyczą obiektów posiadających 10 i więcej miejsc noclegowych; dane opracowano z uwzględnieniem imputacji dla jednostek, które odmówiły udziału w badaniu.

Turyści zagraniczni korzystający z noclegów

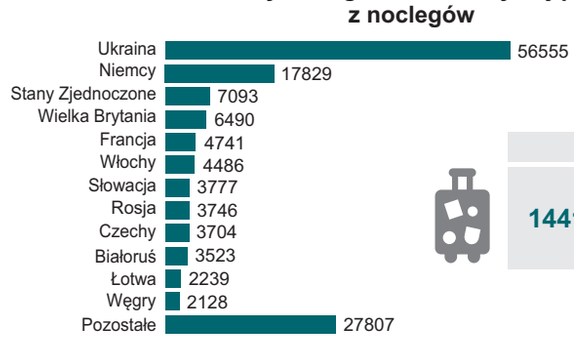

	2019	
	144118	turyści zagraniczni korzystający z noclegów

a Dane dotyczą obiektów posiadających 10 i więcej miejsc noclegowych.

GOSPODARKA PRZESTRZENNA I OCHRONA ŚRODOWISKA W 2019 R.

Struktura powierzchni geodezyjnej według kierunków wykorzystania

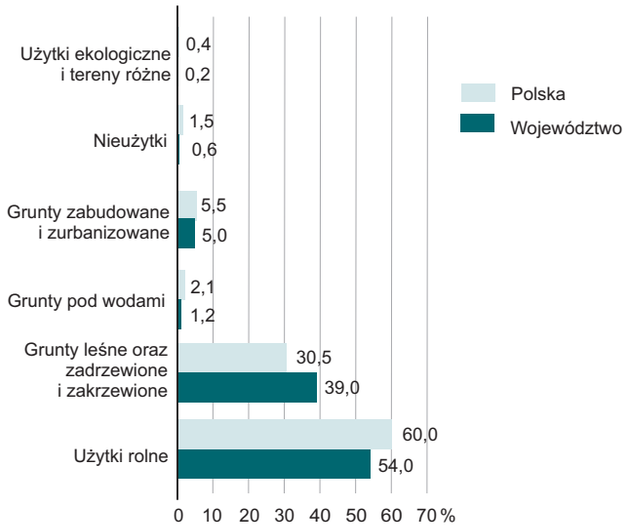

Odpady komunalne zebrane selektywnie	Ogółem	W tym z gospodarstw domowych
OGÓŁEM w t	**151623,89**	**134351,61**
W tym: papier i tektura	10649,71	8432,90
szkło	28614,01	25038,83
tworzywo sztuczne	13148,28	10830,34
metale	191,91	174,68

Powierzchnia parków krajobrazowych	Powierzchnia obszarów chronionego krajobrazu
283747 ha	**469070 ha**
10,9% powierzchni parków krajobrazowych kraju	**6,7%** powierzchni obszarów chronionego krajobrazu w kraju

Powierzchnia o szczególnych walorach przyrodniczych prawnie chroniona

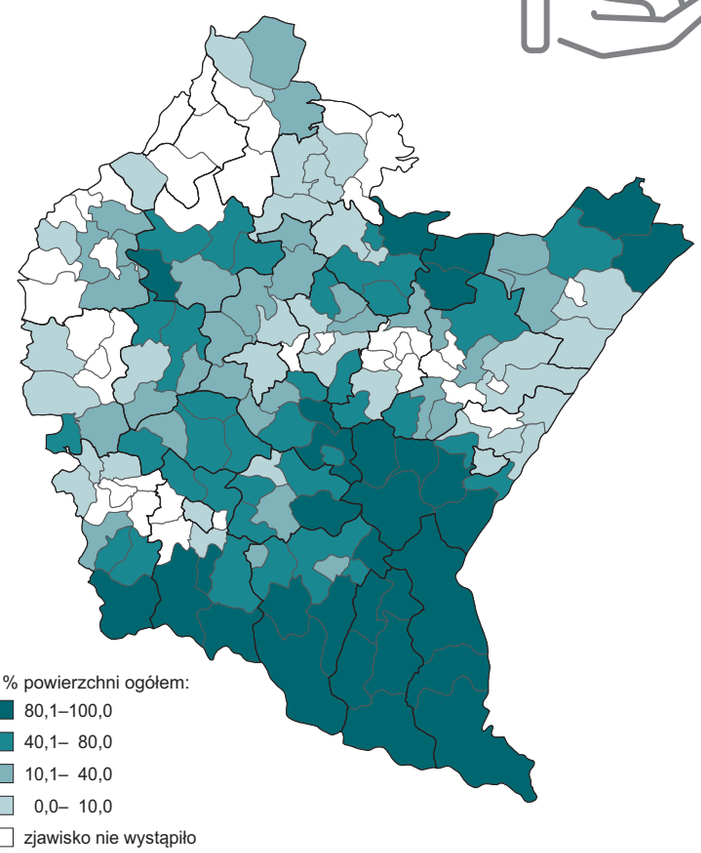

Nakłady na środki trwałe służące ochronie środowiska i gospodarce wodnej na 1 mieszkańca (ceny bieżące)

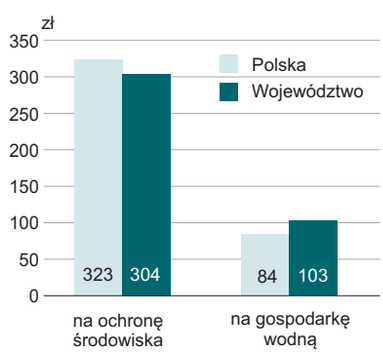

4,5%
udział nakładów na ochronę środowiska w % nakładów inwestycyjnych ogółem

ROLNICTWO

Struktura gospodarstw rolnych w 2016 r.

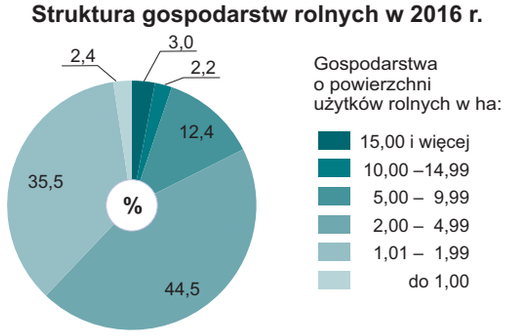

Średnia cena w obrocie prywatnym za 1 ha gruntów ornych w 2019 r.

dobrych (pszenno-buraczanych)	średnich (żytnio-ziemniaczanych)	słabych (piaszczystych)
35,4 tys. zł o **39,3% mniej** niż średnio w kraju	**26,6 tys. zł** o **45,3% mniej** niż średnio w kraju	**19,9 tys. zł** o **42,5% mniej** niż średnio w kraju

Udział (w %) wybranych artykułów rolnych w produkcji krajowej w 2019 r.

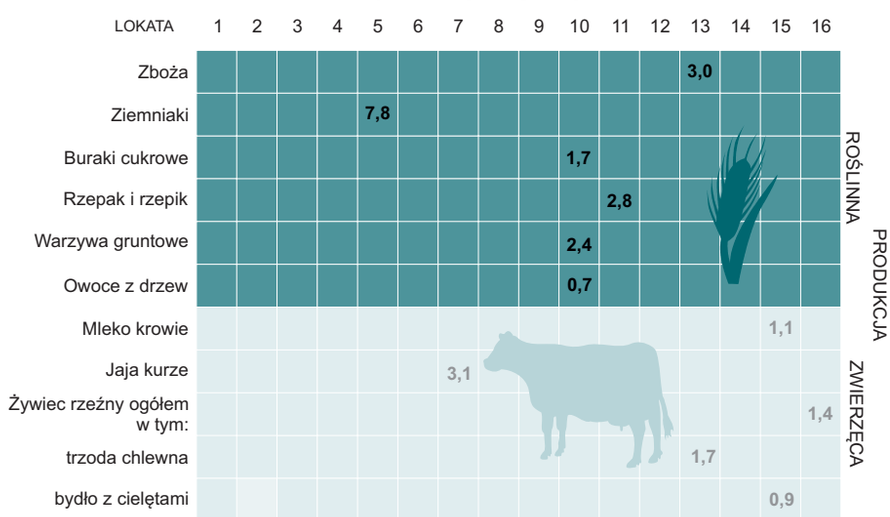

WOJEWÓDZTWO PODKARPACKIE NA TLE INNYCH WOJEWÓDZTW W 2019 R.

WYSZCZEGÓLNIENIE / WOJEWÓDZTWA	Powierzchnia	Ludność ogółem	Ludność na 1 km²	Przyrost naturalny (na 1000 ludności)	Zgony[a] (na 1000 ludności)	Dochody ogółem budżetów jednostek samorządu terytorialnego (na 1 mieszkańca)	Wydatki ogółem budżetów jednostek samorządu terytorialnego (na 1 mieszkańca)	Środki w budżetach j.s.t. na finansowanie i współfinansowanie programów i projektów UE (na 1 mieszkańca)	Drogi publiczne o twardej nawierzchni (na 100 km²)	Linie kolejowe eksploatowane (na 100 km²)	Samochody osobowe zarejestrowane na 1000 ludności	Łóżka w szpitalach ogólnych na 10 tys. ludności	Pracujący	Przeciętne miesięczne wynagrodzenie brutto	Stopa bezrobocia rejestrowanego[a]	Podmioty gospodarki narodowej w rejestrze REGON na 10 tys. ludności	Produkt krajowy brutto (ceny bieżące) na 1 mieszkańca w 2018 r.	Wartość dodana brutto (ceny bieżące) na 1 pracującego w 2018 r.
DOLNOŚLĄSKIE	7	5	4	10	13	4	5	10	7	2	5	4	5	2	6	3	2	2
KUJAWSKO-POMORSKIE	10	10	9	7	7	12	9	9	6	4	7	10	10	13	13/14	11	10	10
LUBELSKIE	3	9	12	9	11	13	11	2	10	15	9	2	9	11	12	15	16	16
LUBUSKIE	13	15	14	11	12	9	10	7	14	6	3	13	15	12	7	7	9	8
ŁÓDZKIE	9	6	5	16	16	14	13	14	4	10	6	3	6	6	8	10	6	9
MAŁOPOLSKIE	12	4	2	2	3	11	7	11	2	5	12	12	4	5	3	6	7	11
MAZOWIECKIE	1	1	3	4	8	1	1	16	5	13	1	5	1	1	4	1	1	1
OPOLSKIE	16	16	11	12	9	15	15	4	11	3	4	14	16	9	9	9	11	7
PODKARPACKIE	**11**	**8**	**7**	**5**	**1**	**8**	**12**	**5**	**9**	**11**	**14**	**6**	**8**	**15**	**13/14**	**16**	**14**	**15**
PODLASKIE	6	14	16	6	6	3	3	1	13	16	16	9	14	10	11	14	13	13
POMORSKIE	8	7	6	1	2	2	2	6	12	7	8	16	7	4	5	4	5	4
ŚLĄSKIE	14	2	1	14	14	16	16	13	1	1	10	1	2	3	2	8	4	3
ŚWIĘTOKRZYSKIE	15	13	10	15	15	10	14	3	3	9	13	8	12	14	15	12	12	14
WARMIŃSKO-MAZURSKIE	4	12	15	8	5	6	6	8	16	14	15	7	13	16	16	13	15	12
WIELKOPOLSKIE	2	3	8	3	4	7	8	15	8	8	2	15	3	7	1	5	3	6
ZACHODNIOPOMORSKIE	5	11	13	13	10	5	4	12	15	12	11	11	11	8	10	2	8	5

a Najmniejsza wartość została oznaczona jako lokata 1, natomiast największa - jako ostatnia lokata spośród zestawionych jednostek.
Uwaga. W ramce podano lokatę jednostki ze względu na wartość zmiennej.

WIĘCEJ DANYCH:
Bank Danych Lokalnych
bdl.stat.gov.pl