

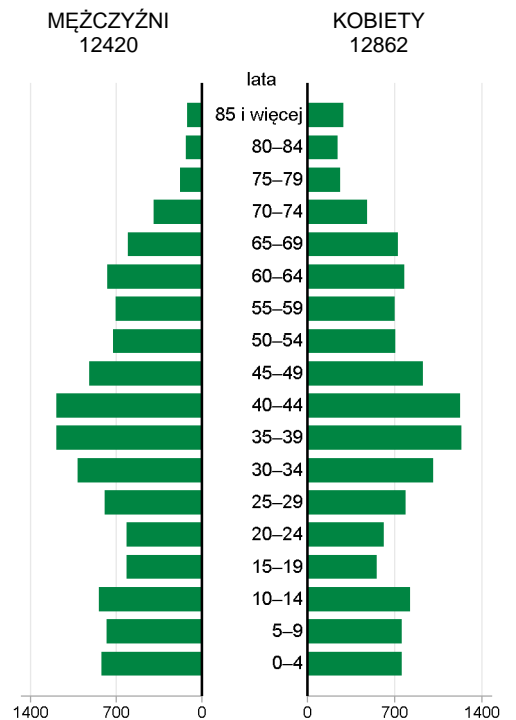
# GMINA MIEJSKO-WIEJSKA KĄTY WROCŁAWSKIE POWIAT WROCŁAWSKI

2019	Liczba	miejsowości	41
		sołectw	39
	Powierzchnia w km <sup>2</sup>		177

Wybrane dane statystyczne	2017	2018	2019	Powiat 2019
Ludność	24021	24639	25282	151385
Ludność na 1 km <sup>2</sup>	136	139	143	135
Kobiety na 100 mężczyzn	104	104	104	104
Ludność w wieku nieprodukcyjnym na 100 osób w wieku produkcyjnym	59,2	60,8	62,3	62,5
Dochody ogółem budżetu gminy na 1 mieszkańca w zł	5364	5761	6372	6885
Wydatki ogółem budżetu gminy na 1 mieszkańca w zł	5561	6303	6785	6855
Turystyczne obiekty noclegowe <sup>a</sup>	3	4	4	23
Mieszkania oddane do użytkowania na 10 tys. ludności	140	132	197	221
Pracujący <sup>b</sup> na 1000 ludności	371	391	413	336
Udział bezrobotnych zarejestrowanych w liczbie ludności w wieku produkcyjnym (w %)	1,5	1,4	1,2	1,3
Ludność – w % ogółu ludności – korzystająca z instalacji:				
wodociągowej	98,5	98,6	98,6	97,4
kanalizacyjnej	62,1	64,1	64,6	64,2
gazowej	51,2	52,0	54,3	47,2
Podmioty gospodarki narodowej w rejestrze REGON na 10 tys. ludności w wieku produkcyjnym	2162	2280	2430	2449

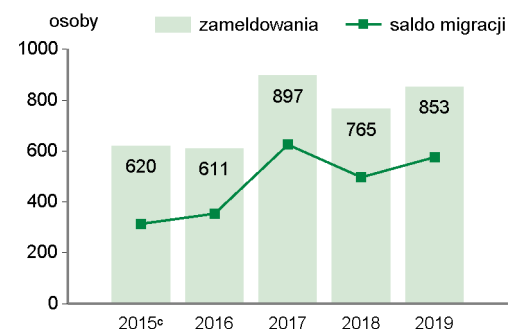
## LUDNOŚĆ

Ludność według płci i grup wieku w 2019 r.



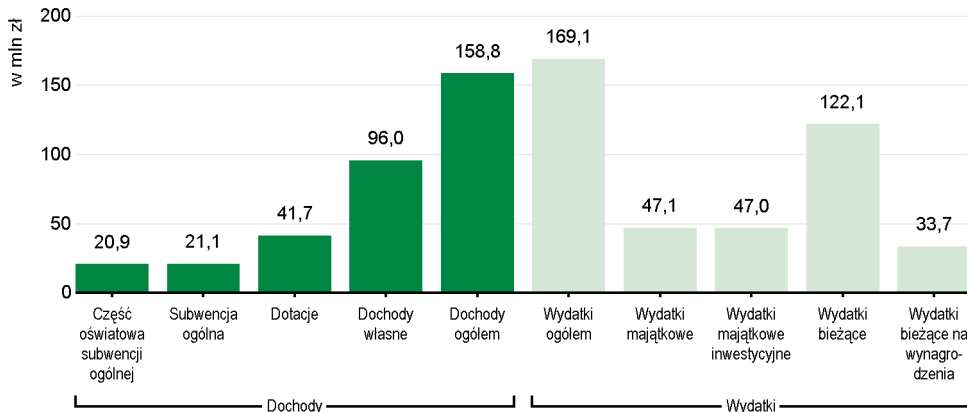
Wybrane dane demograficzne w 2019 r.	Powiat	Gmina	Powiat=100
Ludność	151385	25282	16,7
w tym kobiety	77274	12862	16,6
Urodzenia żywe	1935	324	16,7
Zgony	1155	205	17,7
Przyrost naturalny	780	119	.
Saldo migracji ogółem	4506	576	.
Ludność w wieku:			
przedprodukcyjnym	33845	5496	16,2
produkcyjnym	93174	15579	16,7
poprodukcyjnym	24366	4207	17,3

## Migracje ludności na pobyt stały



<sup>a</sup> Dane dotyczą obiektów posiadających 10 i więcej miejsc noclegowych. Stan w dniu 31 lipca. <sup>b</sup> Bez podmiotów gospodarczych o liczbie pracujących do 9 osób oraz gospodarstw indywidualnych w rolnictwie. <sup>c</sup> W przypadku migracji zagranicznych dane dotyczą 2014 r.

## Dochody i wydatki budżetu gminy według rodzajów w 2019 r.



## Środki w dochodach budżetu gminy na finansowanie i współfinansowanie programów i projektów unijnych w 2019 r.

**6,4  
mln zł**

W 2019 r. wydatki w dziale "Oświata i wychowanie" wyniosły **49285** tys. zł

Struktura dochodów budżetu gminy według działów	2017	2018	2019
<b>O G Ó Ł E M</b>	<b>100,0</b>	<b>100,0</b>	<b>100,0</b>
Rolnictwo i łowiectwo	0,5	0,6	0,5
Transport i łączność	0,9	1,0	0,8
Gospodarka mieszkaniowa	4,5	4,0	2,2
Administracja publiczna	3,1	2,5	1,6
Bezpieczeństwo publiczne i ochrona przeciwpożarowa	0,0	0,0	0,0
Różne rozliczenia	16,1	14,2	14,3
Oświata i wychowanie	2,0	2,2	2,3
Pomoc społeczna	0,5	0,5	0,7
Pozostałe zadania w zakresie polityki społecznej	-	-	0,1
Edukacyjna opieka wychowawcza	0,0	0,0	0,0
Rodzina	15,6	14,8	19,4
Gospodarka komunalna i ochrona środowiska	3,7	4,5	6,5
Kultura i ochrona dziedzictwa narodowego	0,1	0,1	0,0
Kultura fizyczna	0,7	1,4	0,0
Dochody od osób prawnych, od osób fizycznych i od innych jednostek nieposiadających osobowości prawnej	52,3	53,9	51,5
Pozostałe	-	0,3	0,1

Struktura wydatków budżetu gminy według działów	2017	2018	2019
<b>O G Ó Ł E M</b>	<b>100,0</b>	<b>100,0</b>	<b>100,0</b>
Rolnictwo i łowiectwo	1,0	1,0	0,9
Transport i łączność	7,5	6,3	5,9
Gospodarka mieszkaniowa	9,1	6,8	4,5
Administracja publiczna	9,5	8,9	7,1
Bezpieczeństwo publiczne i ochrona przeciwpożarowa	0,5	0,4	0,6
Różne rozliczenia	1,0	0,7	0,6
Oświata i wychowanie	34,0	34,9	29,1
Pomoc społeczna	2,1	2,1	2,2
Pozostałe zadania w zakresie polityki społecznej	-	-	0,0
Edukacyjna opieka wychowawcza	0,8	0,8	0,7
Rodzina	16,1	14,5	19,1
Gospodarka komunalna i ochrona środowiska	11,1	14,7	20,2
Kultura i ochrona dziedzictwa narodowego	4,6	5,0	5,0
Kultura fizyczna	1,4	2,5	2,7
Działalność usługowa	0,5	0,3	0,1
Ochrona zdrowia	0,5	0,5	0,5
Pozostałe	0,3	0,6	0,8

## REGON

Podmioty gospodarki narodowej w rejestrze REGON w 2019 r.	Powiat	Gmina
<b>O G Ó Ł E M</b>	<b>22820</b>	<b>3786</b>
w tym w sektorze: rolniczym	219	55
przemysłowym	1819	278
budowlanym	3015	512
na 10 tys. ludności	1507	1498
Osoby fizyczne prowadzące działalność gospodarczą na 10 tys. ludności	1162	1137

## MIESZKANIA

Mieszkania oddane do użytkowania	2018	2019
<b>O G Ó Ł E M</b>	<b>320</b>	<b>492</b>
w tym: indywidualne <sup>a</sup>	138	139
przeznaczone na sprzedaż lub wynajem <sup>b</sup>	182	353

<sup>a</sup> Przeznaczone na użytek własny inwestora. <sup>b</sup> Łącznie z budownictwem indywidualnym przeznaczonym na sprzedaż lub wynajem.

Zasoby mieszkaniowe	2018	2019
Mieszkania <sup>a</sup>	9495	9977
Przeciętna powierzchnia użytkowa <sup>a</sup> 1 mieszkania w m <sup>2</sup>	102	101
Liczba wypłaconych dodatków mieszkaniowych	373	345
Zaległości w opłatach za mieszkanie w zasobach gminnych w tys. zł	477,5 <sup>b</sup>	.
Liczba lokali socjalnych <sup>c</sup>	30	30

<sup>a</sup> Na podstawie bilansów zasobów mieszkaniowych. <sup>b</sup> Dane za okres od początku powstania zaległości do końca okresu sprawozdawczego. <sup>c</sup> W 2018 r. - stan w dniu 31 grudnia; w 2019 r. - stan w dniu 20 kwietnia.

Długość ścieżek rowerowych w 2019 r.: **4,3** km

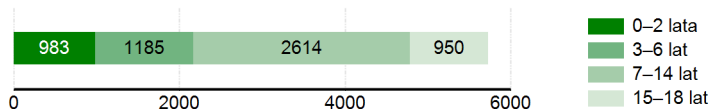
Udział powierzchni objętej obowiązującymi miejscowymi planami zagospodarowania przestrzennego w powierzchni ogółem w 2019 r. wyniósł **100,0%**

## WYCHOWANIE I EDUKACJA

Żłobki	2017	2018	2019
Żłobki i kluby dziecięce	6	7	6
Dzieci przebywające w żłobkach i klubach dziecięcych (w ciągu roku)	257	355	418

Edukacja	2017/18	2018/19	2019/20
Placówki wychowania przedszkolnego	16	19	19
w tym przedszkola	7	7	9
Miejsca w przedszkolach	932	877	985
Dzieci w placówkach wychowania przedszkolnego	1157	1316	1336
w tym w przedszkolach	809	808	1043
Szkoły podstawowe	12	12	12
Uczniowie szkół podstawowych	2052	2402	2524
Gimnazja	-	-	-
Uczniowie szkół gimnazjalnych	376	176	-
Liczba uczniów przypadająca na 1 oddział w szkołach:			
podstawowych	17	17	15
gimnazjalnych	19	22	-

### Ludność według wybranych grup wieku w 2019 r.

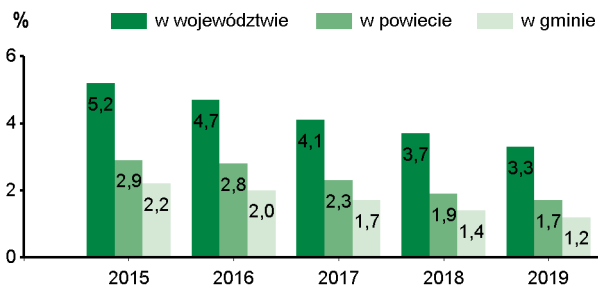


## OCHRONA ZDROWIA I POMOC SPOŁECZNA

2019	Powiat	Gmina
Przychodnie	69	14
Liczba osób przypadających na 1 przychodnię	2194	1806
Porady podstawowej opieki zdrowotnej udzielone na 1 mieszkańca	3,9	4,7

W 2019 r. wydatki w działach "Pomoc społeczna" i "Pozostałe zadania w zakresie polityki społecznej" wyniosły **3715,5** tys. zł

### Udział osób korzystających ze środowiskowej pomocy społecznej w ludności ogółem



Świadczenie wychowawcze RODZINA 500+ w 2019 r.	Powiat	Gmina
Przeciętna miesięczna liczba : rodzin pobierających świadczenie <sup>a</sup> dzieci, na które rodziny pobierają świadczenie:	11680	1870
od 1 stycznia do 30 czerwca	15468	2479
od 1 lipca do 31 grudnia	33131	5376
Wyплаты świadczeń w tys. zł	154270,1	24517,3

a Dane dotyczą okresu od 1 stycznia do 30 czerwca.

W 2019 r. wydatki na przeciwdziałanie alkoholizmowi wyniosły **533** tys. zł

## KULTURA, SPORT

Biblioteki w 2019 r.	Powiat	Gmina
Biblioteki i filie	39	2
Czytelnice w bibliotekach publicznych	20647	1474
Wypożyczenia księgozbioru na 1 czytelnika w wol.	17	27

Instytucje kultury <sup>a</sup> w 2019 r.	Powiat	Gmina
Placówki	15	1
Imprezy	1056	71
Uczestnicy imprez	77521	13560
Grupy artystyczne	58	22
Członkowie grup artystycznych	1228	438
Koła/kluby/sekcje	158	11
Członkowie kół/klubów/sekcji	3198	399

a Centra, domy i ośrodki kultury, kluby i świetlice.

Kluby sportowe w 2018 r.	Powiat	Gmina
Kluby	84	13
Członkowie	4555	471
Ćwiczący	4500	445
Trenerzy	138	14
Instruktorzy sportowi	63	9

## RYNEK PRACY

2019	Powiat	Gmina
Pracujący <sup>a</sup>	50865	10439
Bezrobotni zarejestrowani	1195	192
w tym kobiety w %	57,3	53,6
Udział bezrobotnych zarejestrowanych w liczbie ludności w wieku produkcyjnym w %	1,3	1,2
Udział zarejestrowanych bezrobotnych kobiet w liczbie kobiet w wieku produkcyjnym w %	1,5	1,4

a Bez podmiotów gospodarczych o liczbie pracujących do 9 osób oraz gospodarstw indywidualnych w rolnictwie.

## ŚRODOWISKO

Leśnictwo w 2019 r.	
Powierzchnia lasów ogółem w ha	1280
w tym lasy publiczne	1185
w tym własność gminy	22
Lesistość w %	7,2

Gospodarka ściekowa i odpady w 2019 r.	
Oczyszczalnia ścieków	1
Ludność korzystająca z oczyszczalni ścieków	15907
Gromadzenie i wywóz nieczystości ciekłych:	
nieczystości ciekłe bytowe odebrane w m <sup>3</sup> (w ciągu roku)	82283,2
zbiorniki bezodpływowe	1704
oczyszczalnie przydomowe	209
Odpady komunalne zebrane w t (w ciągu roku)	13342
w tym z gospodarstw domowych	11579

Emisja zanieczyszczeń powietrza z zakładów szczególnie uciążliwych w 2019 r.	
Pyłowych w t	-
Gazowych w t	11749

# GMINA MIEJSKO - WIEJSKA KĄTY WROCŁAWSKIE NA TLE GMIN POWIATU I WOJEWÓDZTWA W 2019 R.

Lokata gminy w powiecie

1

10

Lokata gminy w województwie

WYSZCZEGÓLNIENIE	Ludność na 1 km <sup>2</sup>		Kobiety na 100 mężczyzn <sup>a</sup>		Saldo migracji na 1000 ludności		Dochody własne budżetu gminy <sup>b</sup>				Wydatki budżetu gminy <sup>b</sup>		Dzieci w przedszkolach na 100 miejsc <sup>a</sup>	Przeciętna powierzchnia użytkowa 1 mieszkania w zasobach mieszkaniowych		Odsetek ludności korzystającej z instalacji			Podmioty gospodarki narodowej w rejestrze REGON na 10 tys. ludności					
							na 1 mieszkańca									wodociągowej	kanalizacyjnej	gazowej						
<b>KĄTY WROCŁAWSKIE (GM.MIEJSKO-WIEJSKA)</b>	<b>5</b>	<b>44</b>	<b>6</b>	<b>97</b>	<b>6</b>	<b>7</b>	<b>3</b>	<b>17</b>	<b>5</b>	<b>73</b>	<b>2</b>	<b>13</b>	<b>5</b>	<b>125</b>	<b>6</b>	<b>17</b>	<b>4</b>	<b>56</b>	<b>5</b>	<b>85</b>	<b>3</b>	<b>51</b>	<b>3</b>	<b>12</b>
CZERNICA (GM.WIEJSKA)	2	32	3	59	1	1	6	34	4	68	7	55	6	134	1	3	1	1	2	56	2	46	5	15
DŁUGOŁĘKA (GM.WIEJSKA)	3	38	5	80	2	3	4	19	8	138	5	45	8	140	2	4	1	1	6	101	5	66	4	14
JORDANÓW ŚLĄSKI (GM.WIEJSKA)	8	113	1	28	9	52	9	81	6	111	9	128	-	-	5	16	5	69	7	117	8	124	9	142
KOBIERZYCE (GM.WIEJSKA)	4	42	8	123	5	6	1	1	3	61	1	1	2	116	4	11	7	104	4	82	4	65	1	5
MIETKÓW (GM.WIEJSKA)	9	144	2	43	8	49	8	56	7	121	8	85	1	107	8	26	6	90	8	127	9	146	8	84
SIECHNICE (GM.MIEJSKO-WIEJSKA)	1	30	9	129	3	4	2	16	9	141	3	20	7	135	7	25	9	113	1	51	1	41	2	7
SOBÓTKA (GM.MIEJSKO-WIEJSKA)	6	60	6	97	7	28	7	47	2	28	6	48	3	120	9	66	3	17	3	63	6	81	7	45
ZÓRAWINA (GM.WIEJSKA)	7	63	3	59	4	5	5	29	1	25	4	28	4	121	3	8	8	107	9	137	7	83	6	16



WIĘCEJ DANYCH: [Bank Danych Lokalnych bdl.stat.gov.pl](http://BankDanychLokalnych.bdl.stat.gov.pl)

a Najmniejsza wartość została oznaczona jako lokata 1, natomiast największa – jako ostatnia lokata spośród zestawionych jednostek.  
b Bez gmin mających również status miasta na prawach powiatu.