

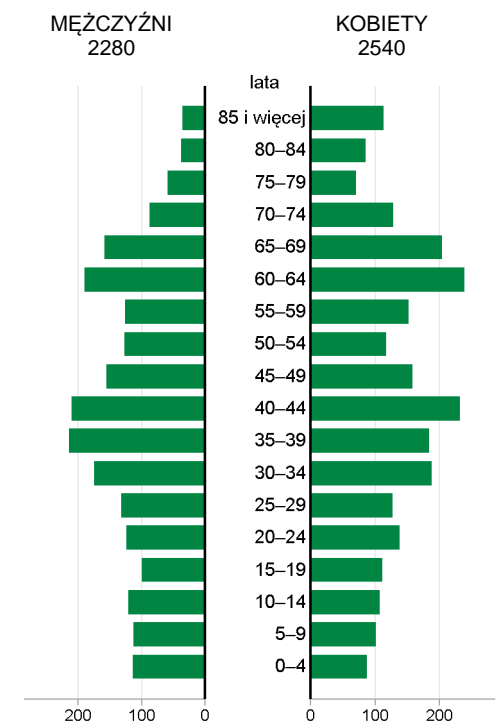
# GMINA MIEJSKA JEDLINA-ZDRÓJ POWIAT WAŁBRZYSKI

2019	Liczba	miejsowości	1
		sołectw	-
	Powierzchnia w km <sup>2</sup>		17

Wybrane dane statystyczne	2017	2018	2019	Powiat 2019
Ludność	4887	4851	4820	55611
Ludność na 1 km <sup>2</sup>	280	278	276	129
Kobiety na 100 mężczyzn	112	111	111	108
Ludność w wieku nieprodukcyjnym na 100 osób w wieku produkcyjnym	66,1	68,4	70,0	65,1
Dochody ogółem budżetu gminy na 1 mieszkańca w zł	4531	4922	5469	5471
Wydatki ogółem budżetu gminy na 1 mieszkańca w zł	4795	5665	4999	5395
Turystyczne obiekty noclegowe <sup>a</sup>	5	5	5	46
Mieszkania oddane do użytkowania na 10 tys. ludności	10	10	6	9
Pracujący <sup>b</sup> na 1000 ludności	82	89	83	105
Udział bezrobotnych zarejestrowanych w liczbie ludności w wieku produkcyjnym (w %)	4,0	3,9	4,9	4,6
Ludność – w % ogółu ludności – korzystająca z instalacji:				
wodociągowej	93,3	92,4	92,5	91,2
kanalizacyjnej	78,9	77,0	77,0	59,9
gazowej	60,8	62,3	62,3	58,8
Podmioty gospodarki narodowej w rejestrze REGON na 10 tys. ludności w wieku produkcyjnym	1723	1770	1770	1943

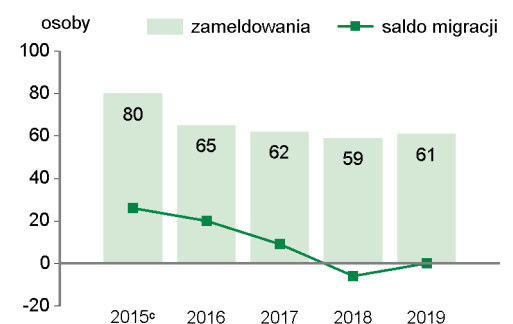
## LUDNOŚĆ

Ludność według płci i grup wieku w 2019 r.



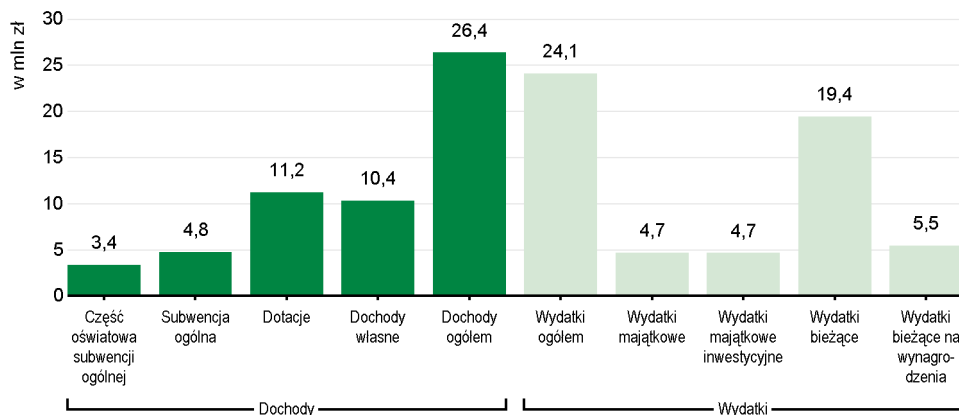
Wybrane dane demograficzne w 2019 r.	Powiat	Gmina	Powiat=100
Ludność	55611	4820	8,7
w tym kobiety	28843	2540	8,8
Urodzenia żywe	415	40	9,6
Zgony	795	80	10,1
Przyrost naturalny	-380	-40	.
Saldo migracji ogółem	20	0	.
Ludność w wieku:			
przedprodukcyjnym	8648	768	8,9
produkcyjnym	33674	2836	8,4
poprodukcyjnym	13289	1216	9,2

## Migracje ludności na pobyt stały



a Dane dotyczą obiektów posiadających 10 i więcej miejsc noclegowych. Stan w dniu 31 lipca. b Bez podmiotów gospodarczych o liczbie pracujących do 9 osób oraz gospodarstw indywidualnych w rolnictwie. c W przypadku migracji zagranicznych dane dotyczą 2014 r.

## Dochody i wydatki budżetu gminy według rodzajów w 2019 r.



## Środki w dochodach budżetu gminy na finansowanie i współfinansowanie programów i projektów unijnych w 2019 r.

**4,5  
mln zł**

W 2019 r. wydatki w dziale "Oświata i wychowanie" wyniosły **4484** tys. zł

Struktura dochodów budżetu gminy według działów	2017	2018	2019
<b>O G Ó Ł E M</b>	<b>100,0</b>	<b>100,0</b>	<b>100,0</b>
Rolnictwo i łowiectwo	0,1	0,2	0,2
Transport i łączność	5,7	6,3	2,7
Gospodarka mieszkaniowa	7,2	14,8	12,8
Administracja publiczna	3,4	0,6	4,2
Bezpieczeństwo publiczne i ochrona przeciwpożarowa	0,0	0,0	0,0
Różne rozliczenia	22,0	20,4	18,4
Oświata i wychowanie	1,3	0,9	0,9
Pomoc społeczna	5,0	4,0	6,9
Pozostałe zadania w zakresie polityki społecznej	-	-	-
Edukacyjna opieka wychowawcza	0,1	0,1	0,1
Rodzina	18,6	18,1	21,8
Gospodarka komunalna i ochrona środowiska	3,7	4,8	3,1
Kultura i ochrona dziedzictwa narodowego	-	-	-
Kultura fizyczna	-	0,2	-
Dochody od osób prawnych, od osób fizycznych i od innych jednostek nieposiadających osobowości prawnej	29,1	28,7	27,6
Pozostałe	3,8	0,9	1,3

Struktura wydatków budżetu gminy według działów	2017	2018	2019
<b>O G Ó Ł E M</b>	<b>100,0</b>	<b>100,0</b>	<b>100,0</b>
Rolnictwo i łowiectwo	0,1	0,2	0,2
Transport i łączność	16,7	8,6	4,9
Gospodarka mieszkaniowa	5,9	15,7	6,0
Administracja publiczna	14,4	18,4	14,0
Bezpieczeństwo publiczne i ochrona przeciwpożarowa	0,1	0,1	0,3
Różne rozliczenia	-	-	-
Oświata i wychowanie	18,3	15,6	18,6
Pomoc społeczna	7,4	6,3	11,1
Pozostałe zadania w zakresie polityki społecznej	-	-	-
Edukacyjna opieka wychowawcza	0,5	0,5	0,6
Rodzina	17,7	15,8	25,4
Gospodarka komunalna i ochrona środowiska	7,3	9,7	7,6
Kultura i ochrona dziedzictwa narodowego	2,5	2,3	7,1
Kultura fizyczna	0,2	0,2	0,2
Działalność usługowa	0,6	0,7	0,6
Ochrona zdrowia	0,4	0,4	0,6
Pozostałe	7,9	5,5	2,8

## REGON

Podmioty gospodarki narodowej w rejestrze REGON w 2019 r.	Powiat	Gmina
<b>O G Ó Ł E M</b>	<b>6542</b>	<b>502</b>
w tym w sektorze: rolniczym	110	6
przemysłowym	410	36
budowlanym	734	79
na 10 tys. ludności	1176	1041
Osoby fizyczne prowadzące działalność gospodarczą na 10 tys. ludności	716	809

## MIESZKANIA

Mieszkania oddane do użytkowania	2018	2019
<b>O G Ó Ł E M</b>	<b>5</b>	<b>3</b>
w tym: indywidualne <sup>a</sup>	5	3
przeznaczone na sprzedaż lub wynajem <sup>b</sup>	-	-

<sup>a</sup> Przeznaczone na użytek własny inwestora. <sup>b</sup> Łącznie z budownictwem indywidualnym przeznaczonym na sprzedaż lub wynajem.

Zasoby mieszkaniowe	2018	2019
Mieszkania <sup>a</sup>	1904	1907
Przeciętna powierzchnia użytkowa <sup>a</sup> 1 mieszkania w m <sup>2</sup>	66	66
Liczba wypłaconych dodatków mieszkaniowych	684	618
Zaległości w opłatach za mieszkanie w zasobach gminnych w tys. zł	86,0 <sup>b</sup>	.
Liczba lokali socjalnych <sup>c</sup>	42	41

<sup>a</sup> Na podstawie bilansów zasobów mieszkaniowych. <sup>b</sup> Dane za okres od początku powstania zaległości do końca okresu sprawozdawczego. <sup>c</sup> W 2018 r. - stan w dniu 31 grudnia; w 2019 r. - stan w dniu 20 kwietnia.

Długość ścieżek rowerowych w 2019 r.: **0,2** km

Udział powierzchni objętej obowiązującymi miejscowymi planami zagospodarowania przestrzennego w powierzchni ogółem w 2019 r. wyniósł **99,8%**

## WYCHOWANIE I EDUKACJA

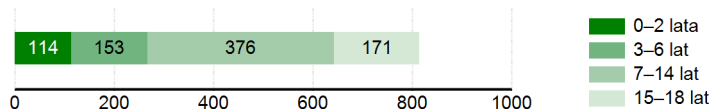
Żłobki	2017	2018	2019
--------	------	------	------

Żłobki i kluby dziecięce	-	-	-
Dzieci przebywające w żłobkach i klubach dziecięcych (w ciągu roku)	-	-	-

Edukacja	2017/18	2018/19	2019/20
----------	---------	---------	---------

Placówki wychowania przedszkolnego	2	2	2
w tym przedszkola	1	1	2
Miejsca w przedszkolach	75	75	75
Dzieci w placówkach wychowania przedszkolnego	119	122	126
w tym w przedszkolach	75	74	126
Szkoły podstawowe	1	1	1
Uczniowie szkół podstawowych	281	307	316
Gimnazja	-	-	-
Uczniowie szkół gimnazjalnych	94	43	-
Liczba uczniów przypadająca na 1 oddział w szkołach:			
podstawowych	20	19	21
gimnazjalnych	24	22	-

### Ludność według wybranych grup wieku w 2019 r.



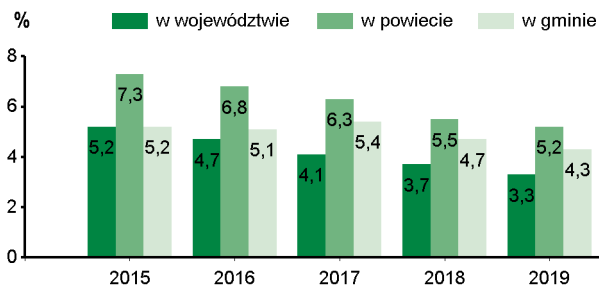
## OCHRONA ZDROWIA I POMOC SPOŁECZNA

2019	Powiat	Gmina
------	--------	-------

Przychodnie	22	2
Liczba osób przypadających na 1 przychodnię	2528	2410
Porady podstawowej opieki zdrowotnej udzielone na 1 mieszkańca	3,3	2,5

W 2019 r. wydatki w działach "Pomoc społeczna" i "Pozostałe zadania w zakresie polityki społecznej" wyniosły **2683,9** tys. zł

### Udział osób korzystających ze środowiskowej pomocy społecznej w ludności ogółem



Świadczenie wychowawcze RODZINA 500+ w 2019 r.	Powiat	Gmina
--	--------	-------

Przeciętna miesięczna liczba : rodzin pobierających świadczenie <sup>a</sup> dzieci, na które rodziny pobierają świadczenie:	2766	263
od 1 stycznia do 30 czerwca	4255	383
od 1 lipca do 31 grudnia	7230	642
Wyплаты świadczeń w tys. zł	35410,8	3150,2

a Dane dotyczą okresu od 1 stycznia do 30 czerwca.

W 2019 r. wydatki na przeciwdziałanie alkoholizmowi wyniosły **132** tys. zł

## KULTURA, SPORT

Biblioteki w 2019 r.	Powiat	Gmina
----------------------	--------	-------

Biblioteki i filie	17	1
Czytelnice w bibliotekach publicznych	8320	728
Wypożyczenia księgozbioru na 1 czytelnika w wol.	18	19

Instytucje kultury <sup>a</sup> w 2019 r.	Powiat	Gmina
---	--------	-------

Placówki	12	1
Imprezy	340	70
Uczestnicy imprez	32518	10350
Grupy artystyczne	20	-
Członkowie grup artystycznych	255	-
Koła/kluby/sekcje	52	13
Członkowie kół/klubów/sekcji	819	210

a Centra, domy i ośrodki kultury, kluby i świetlice.

Kluby sportowe w 2018 r.	Powiat	Gmina
--------------------------	--------	-------

Kluby	34	4
Członkowie	1418	132
Ćwiczący	1397	170
Trenerzy	36	3
Instruktorzy sportowi	22	3

## RYNEK PRACY

2019	Powiat	Gmina
------	--------	-------

Pracujący <sup>a</sup>	5845	400
Bezrobotni zarejestrowani	1547	138
w tym kobiety w %	55,9	48,6
Udział bezrobotnych zarejestrowanych w liczbie ludności w wieku produkcyjnym w %	4,6	4,9
Udział zarejestrowanych bezrobotnych kobiet w liczbie kobiet w wieku produkcyjnym w %	5,6	5,0

a Bez podmiotów gospodarczych o liczbie pracujących do 9 osób oraz gospodarstw indywidualnych w rolnictwie.

## ŚRODOWISKO

Leśnictwo w 2019 r.	
---------------------	--

Powierzchnia lasów ogółem w ha	880
w tym lasy publiczne	839
w tym własność gminy	56
Lesistość w %	50,4

Gospodarka ściekowa i odpady w 2019 r.	
--	--

Oczyszczalnie ścieków	-
Ludność korzystająca z oczyszczalni ścieków	4807
Gromadzenie i wywóz nieczystości ciekłych:	
nieczystości ciekłe bytowe odebrane w m <sup>3</sup> (w ciągu roku)	720,5
zbiorniki bezodpływowe	111
oczyszczalnie przydomowe	-
Odpady komunalne zebrane w t (w ciągu roku)	957
w tym z gospodarstw domowych	854

Emisja zanieczyszczeń powietrza z zakładów szczególnie uciążliwych w 2019 r.	
--	--

Pyłowych w t	-
Gazowych w t	-

# GMINA MIEJSKA JEDLINA-ZDRÓJ NA TLE GMIN POWIATU I WOJEWÓDZTWA W 2019 R.

Lokata gminy w powiecie

1

10

Lokata gminy w województwie

WYSZCZEGÓLNIENIE	Ludność na 1 km <sup>2</sup>		Kobiety na 100 mężczyzn <sup>a</sup>		Saldo migracji na 1000 ludności		Dochody własne budżetu gminy <sup>b</sup>				Wydatki budżetu gminy <sup>b</sup>				Dzieci w przedszkolach na 100 miejsc <sup>a</sup>		Przeciętna powierzchnia użytkowa 1 mieszkania w zasobach mieszkaniowych		Odsetek ludności korzystającej z instalacji				Podmioty gospodarki narodowej w rejestrze REGON na 10 tys. ludności	
							na 1 mieszkańca				na 1 mieszkańca								wodociągowej	kanalizacyjnej	gazowej			
<b>JEDLINA-ZDRÓJ (GM.MIEJSKA)</b>	<b>3</b>	<b>29</b>	<b>6</b>	<b>150</b>	<b>5</b>	<b>66</b>	<b>5</b>	<b>91</b>	<b>3</b>	<b>10</b>	<b>5</b>	<b>98</b>	<b>6</b>	<b>147</b>	<b>5</b>	<b>140</b>	<b>6</b>	<b>119</b>	<b>2</b>	<b>55</b>	<b>4</b>	<b>42</b>	<b>7</b>	<b>72</b>
BOGUSZÓW-GORCE (GM.MIEJSKA)	1	23	4	123	7	106	8	165	8	161	8	165	2	39	8	168	2	60	3	73	2	18	6	71
CZARNY BÓR (GM.WIEJSKA)	6	86	2	97	2	27	2	49	1	2	3	44	4	90	4	115	4	66	6	122	6	100	8	122
GŁUSZYCA (GM.MIEJSKO-WIEJSKA)	4	47	6	150	6	67	6	150	5	104	6	103	5	107	7	161	5	112	5	113	3	36	2	38
MIEROSZÓW (GM.MIEJSKO-WIEJSKA)	5	66	5	133	8	127	4	67	6	105	4	72	1	7	6	142	3	62	4	81	8	131	4	55
STARE BOGACZOWICE (GM.WIEJSKA)	8	130	2	97	3	30	7	155	4	26	7	123	7	149	1	39	8	162	8	158	7	118	5	61
SZCZAWNÓ-ZDRÓJ (GM.MIEJSKA)	2	24	8	155	1	22	1	10	7	125	1	19	3	79	2	83	1	1	1	16	1	16	1	2
WALIM (GM.WIEJSKA)	7	91	1	59	4	42	3	66	2	5	2	26	-	-	3	99	7	161	7	138	5	43	3	39



WIĘCEJ DANYCH: [Bank Danych Lokalnych bdl.stat.gov.pl](http://BankDanychLokalnych.bdl.stat.gov.pl)

a Najmniejsza wartość została oznaczona jako lokata 1, natomiast największa – jako ostatnia lokata spośród zestawionych jednostek.  
b Bez gmin mających również status miasta na prawach powiatu.