



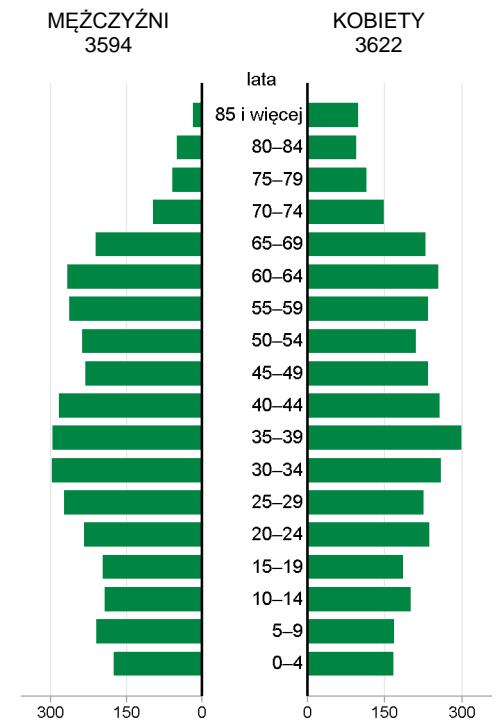
GMINA MIEJSKO-WIEJSKA WIĄZÓW POWIAT STRZELIŃSKI

2018	Liczba	miejsowości	26
		sołectw	24
	Powierzchnia w km ²		142

Wybrane dane statystyczne	2016	2017	2018	Powiat 2018
Ludność	7326	7296	7216	43773
Ludność na 1 km ²	52	51	51	70
Kobiety na 100 mężczyzn	102	101	101	102
Ludność w wieku nieprodukcyjnym na 100 osób w wieku produkcyjnym	58,1	58,8	59,7	62,4
Dochody ogółem budżetu gminy na 1 mieszkańca w zł	3980	4349	4710	4629
Wydatki ogółem budżetu gminy na 1 mieszkańca w zł	3767	4136	4845	4852
Turystyczne obiekty noclegowe ^a	1	1	1	3
Mieszkania oddane do użytkowania na 10 tys. ludności	22	19	29	34
Pracujący ^b na 1000 ludności	80	75	72	162
Udział bezrobotnych zarejestrowanych w liczbie ludności w wieku produkcyjnym (w %)	6,3	5,4	5,6	5,7
Ludność – w % ogółu ludności – korzystająca z instalacji:				
wodociągowej	95,1	95,1	95,0	96,1
kanalizacyjnej	23,3	23,0	22,7	48,2
gazowej	0,2	0,6	1,6	26,3
Podmioty gospodarki narodowej w rejestrze REGON na 10 tys. ludności w wieku produkcyjnym	1086	1147	1171	1465

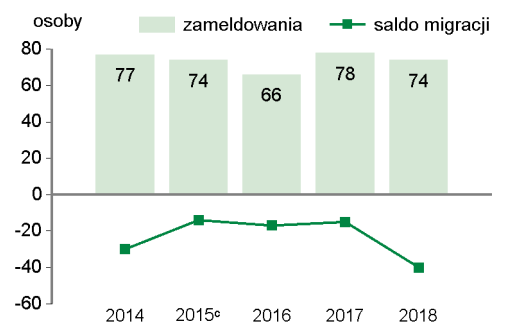
LUDNOŚĆ

Ludność według płci i grup wieku w 2018 r.



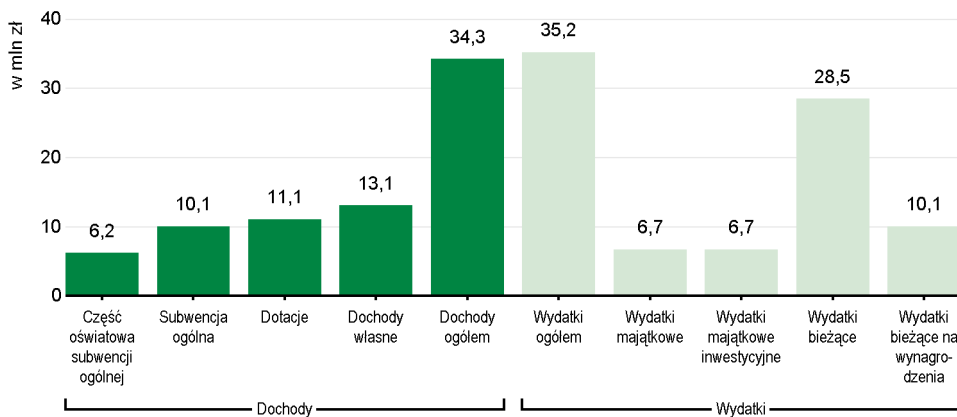
Wybrane dane demograficzne w 2018 r.	Powiat	Gmina	Powiat=100
Ludność	43773	7216	16,5
w tym kobiety	22092	3622	16,4
Urodzenia żywe	392	64	16,3
Zgony	504	90	17,9
Przyrost naturalny	-112	-26	x
Saldo migracji ogółem	-86	-40	x
Ludność w wieku:			
przedprodukcyjnym	7600	1324	17,4
produkcyjnym	26948	4518	16,8
poprodukcyjnym	9225	1374	14,9

Migracje ludności na pobyt stały



^a Dane dotyczą obiektów posiadających 10 i więcej miejsc noclegowych. Stan w dniu 31 lipca. ^b Bez podmiotów gospodarczych o liczbie pracujących do 9 osób oraz gospodarstw indywidualnych w rolnictwie. ^c W przypadku migracji zagranicznych dane dotyczą 2014 r.

Dochody i wydatki budżetu gminy według rodzajów w 2018 r.



Środki w dochodach budżetu gminy na finansowanie i współfinansowanie programów i projektów unijnych w 2018 r.

1,8
mln zł

W 2018 r. wydatki na oświatę i wychowanie wyniosły 11549 tys. zł

Struktura dochodów budżetu gminy według działów	2016	2017	2018
OGÓŁEM	100,0	100,0	100,0
Rolnictwo i łowiectwo	2,8	2,6	2,6
Transport i łączność	0,7	0,2	2,1
Gospodarka mieszkaniowa	2,2	2,2	1,8
Administracja publiczna	0,3	0,3	0,3
Bezpieczeństwo publiczne i ochrona przeciwpożarowa	0,0	0,0	0,0
Różne rozliczenia	32,3	32,2	29,9
Oświata i wychowanie	2,3	1,9	3,2
Pomoc społeczna	23,6	1,8	1,7
Pozostałe zadania w zakresie polityki społecznej	-	-	-
Edukacyjna opieka wychowawcza	0,2	0,2	0,2
Rodzina	x	23,5	21,0
Gospodarka komunalna i ochrona środowiska	5,3	4,7	4,4
Kultura i ochrona dziedzictwa narodowego	0,1	0,2	2,1
Kultura fizyczna	-	0,0	0,0
Dochody od osób prawnych, od osób fizycznych i od innych jednostek nieposiadających osobowości prawnej	27,0	27,4	27,8
Pozostałe	3,2	2,8	2,9

Struktura wydatków budżetu gminy według działów	2016	2017	2018
OGÓŁEM	100,0	100,0	100,0
Rolnictwo i łowiectwo	3,2	2,8	2,7
Transport i łączność	4,4	3,0	12,1
Gospodarka mieszkaniowa	0,7	0,5	0,3
Administracja publiczna	14,0	13,8	12,6
Bezpieczeństwo publiczne i ochrona przeciwpożarowa	1,1	0,7	0,7
Różne rozliczenia	-	-	-
Oświata i wychowanie	34,3	32,3	32,8
Pomoc społeczna	27,3	4,2	4,3
Pozostałe zadania w zakresie polityki społecznej	-	-	-
Edukacyjna opieka wychowawcza	0,3	0,4	0,3
Rodzina	x	25,0	20,8
Gospodarka komunalna i ochrona środowiska	5,6	5,4	4,8
Kultura i ochrona dziedzictwa narodowego	5,2	8,1	3,6
Kultura fizyczna	0,5	0,7	2,3
Działalność usługowa	0,1	0,1	0,1
Ochrona zdrowia	0,5	0,4	0,4
Pozostałe	2,8	2,6	2,2

REGON

Podmioty gospodarki narodowej w rejestrze REGON w 2018 r.	Powiat	Gmina
OGÓŁEM	3949	529
w tym w sektorze: rolniczym	113	17
przemysłowym	364	71
budowlanym	615	99
na 10 tys. ludności	902	733
Osoby fizyczne prowadzące działalność gospodarczą na 10 tys. ludności	640	582

MIESZKANIA

Mieszkania oddane do użytkowania	2017	2018
OGÓŁEM	14	21
w tym: indywidualne	10	17
przeznaczone na sprzedaż lub wynajem	4	4

Zasoby mieszkaniowe	2017	2018
Mieszkania ^a	2344	2364
Przeciętna powierzchnia użytkowa ^a 1 mieszkania w m ²	85	85
Liczba wypłaconych dodatków mieszkaniowych	78	76
Zaległości w opłatach za mieszkanie w zasobach gminnych w tys. zł	.	134,0 ^b
Liczba lokali socjalnych	14	14

^a Na podstawie bilansów zasobów mieszkaniowych. ^b Dane za okres od początku powstania zaległości do końca okresu sprawozdawczego.

Długość ścieżek rowerowych w 2018 r.: - km

Udział powierzchni objętej obowiązującymi miejscowymi planami zagospodarowania przestrzennego w powierzchni ogółem w 2018 r. wyniósł **40,8 %**

WYCHOWANIE I EDUKACJA


Żłobki	2016	2017	2018
--------	------	------	------

Żłobki i kluby dziecięce	-	-	-
Dzieci przebywające w żłobkach i klubach dziecięcych (w ciągu roku)	-	-	-

Edukacja	2016/17	2017/18	2018/19
----------	---------	---------	---------

Placówki wychowania przedszkolnego	5	5	5
w tym przedszkola	1	1	1
Miejsca w przedszkolach	177	192	195
Dzieci w placówkach wychowania przedszkolnego	237	215	228
w tym w przedszkolach	177	169	181
Szkoły podstawowe	3	3	3
Uczniowie szkół podstawowych	401	485	546
Gimnazja	1	-	-
Uczniowie szkół gimnazjalnych	180	123	61
Liczba uczniów przypadająca na 1 oddział w szkołach:			
podstawowych	17	17	17
gimnazjalnych	20	21	20

Ludność według wybranych grup wieku w 2018 r.

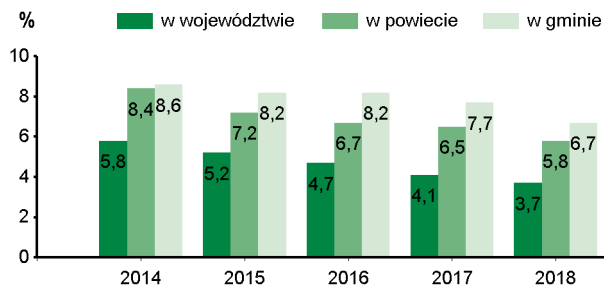


OCHRONA ZDROWIA I POMOC SPOŁECZNA

2018	Powiat	Gmina
Przychodnie	23	5
Liczba osób przypadających na 1 przychodnię	1903	1443
Porady podstawowej opieki zdrowotnej udzielone na 1 mieszkańca	4,7	5,1

W 2018 r. wydatki na pomoc społeczną i pozostałe zadania w zakresie polityki społecznej wyniosły **1511,6** tys. zł

Udział osób korzystających ze środowiskowej pomocy społecznej w ludności ogółem



Świadczenie wychowawcze RODZINA 500+ w 2018 r.	Powiat	Gmina
Przeciętna miesięczna:		
liczba rodzin pobierających świadczenie	2596	466
liczba dzieci, na które rodziny otrzymują świadczenie	3896	712
Wyплаты świadczeń w tys. zł	23645,3	4268,3

W 2018 r. wydatki na przeciwdziałanie alkoholizmowi wyniosły **123** tys. zł

KULTURA, SPORT

Biblioteki w 2018 r.	Powiat	Gmina
----------------------	--------	-------

Biblioteki i filie	13	4
Czytelnie w bibliotekach publicznych	5255	1057
Wypożyczenia księgozbioru na 1 czytelnika w wol.	19	12

Instytucje kultury ^a w 2018 r.	Powiat	Gmina
---	--------	-------

O G Ó Ł E M	17	-
Imprezy	652	-
uczestnicy imprez	70240	-
Grupy artystyczne	3	-
członkowie	45	-
Koła/kluby/sekcje	4	-
członkowie	45	-

a Centra, domy i ośrodki kultury, kluby i świetlice.

Kluby sportowe w 2018 r.	Powiat	Gmina
--------------------------	--------	-------

O G Ó Ł E M	26	2
Członkowie	1210	53
Ćwiczący	1229	125
Trenerzy	43	5
Instruktorzy sportowi	7	-

RYNEK PRACY

2018	Powiat	Gmina
Pracujący ^a	7090	521
Bezrobotni zarejestrowani	1538	254
w tym kobiety w %	55,5	55,9
Udział bezrobotnych zarejestrowanych w liczbie ludności w wieku produkcyjnym w %	5,7	5,6
Udział zarejestrowanych bezrobotnych kobiet w liczbie kobiet w wieku produkcyjnym w %	7,0	6,9

a Bez podmiotów gospodarczych o liczbie pracujących do 9 osób oraz gospodarstw indywidualnych w rolnictwie.

ŚRODOWISKO

Leśnictwo w 2018 r.	
---------------------	--

Powierzchnia lasów ogółem w ha	585
w tym lasy publiczne	533
w tym własność gminy	2
Lesistość w %	4,1

Gospodarka ściekowa i odpady w 2018 r.	
--	--

Oczyszczalnie ścieków	1
Ludność korzystająca z oczyszczalni ścieków	2189
Gromadzenie i wywóz nieczystości ciekłych:	
nieczystości ciekłe bytowe odebrane w m ³ (w ciągu roku)	5026,8
zbiorniki bezodpływowe	340
oczyszczalnie przydomowe	25
Odpady komunalne zebrane w t (w ciągu roku)	1068
w tym z gospodarstw domowych	927

Emisja zanieczyszczeń powietrza z zakładów szczególnie uciążliwych w 2018 r.	
--	--

Pyłowych w t	-
Gazowych w t	-

GMINA MIEJSKO - WIEJSKA WIĄZÓW NA TLE GMIN POWIATU I WOJEWÓDZTWA W 2018 R.

Lokata gminy w powiecie

1

10

Lokata gminy w województwie

WYSZCZEGÓLNIENIE	Ludność na 1 km ²		Kobiety na 100 mężczyzn ^a		Saldo migracji na 1000 ludności		Dochody własne budżetu gminy ^b				Wydatki budżetu gminy ^b		Dzieci w przedszkolach na 100 miejsc ^a		Przeciętna powierzchnia użytkowa 1 mieszkania w zasobach mieszkaniowych		Odsetek ludności korzystającej z instalacji			Podmioty gospodarki narodowej w rejestrze REGON na 10 tys. ludności				
							na 1 mieszkańca										wodociągowej	kanalizacyjnej	gazowej					
WIĄZÓW (GM.MIEJSKO-WIEJSKA)	3	124	4	39	4	147	3	118	4	74	4	92	3	85	2	70	3	100	4	156	2	121	3	149
BORÓW (GM.WIEJSKA)	2	121	2	20	2	81	4	148	1	5	1	58	3	85	1	28	4	118	3	149	3	136	2	134
KONDRATOWICE (GM.WIEJSKA)	4	145	1	5	5	156	2	101	2	20	2	72	5	130	3	86	1	17	2	103	4	142	4	151
PRZEWORNO (GM.WIEJSKA)	5	149	2	20	3	144	5	165	5	131	5	162	1	23	4	88	5	131	5	164	-	-	5	155
STRZELIN (GM.MIEJSKO-WIEJSKA)	1	51	5	106	1	58	1	46	3	68	3	86	2	39	5	105	2	67	1	72	1	56	1	56



WIĘCEJ DANYCH: [Bank Danych Lokalnych bdl.stat.gov.pl](http://BankDanychLokalnych.bdl.stat.gov.pl)

a Najmniejsza wartość została oznaczona jako lokata 1, natomiast największa – jako ostatnia lokata spośród zestawionych jednostek.
b Bez gmin mających również status miasta na prawach powiatu.