



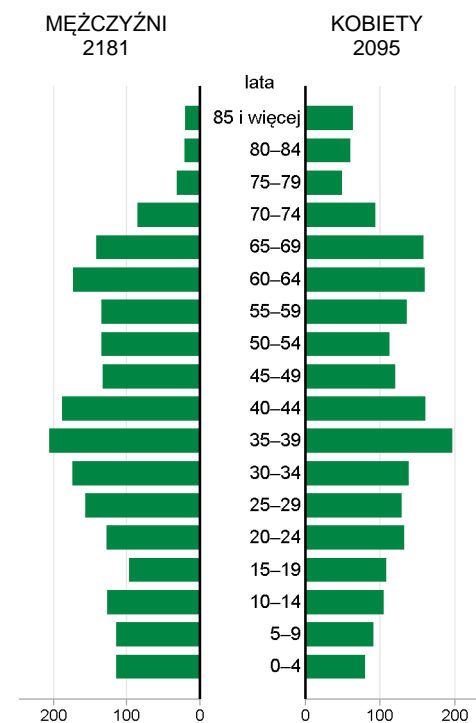
GMINA WIEJSKA KONDRATOWICE POWIAT STRZELIŃSKI

2019	Liczba	miejsowości	22
		sołectw	21
	Powierzchnia w km ²		98

Wybrane dane statystyczne	2017	2018	2019	Powiat 2019
Ludność	4363	4298	4276	43570
Ludność na 1 km ²	44	44	44	70
Kobiety na 100 mężczyzn	96	96	96	102
Ludność w wieku nieprodukcyjnym na 100 osób w wieku produkcyjnym	57,2	59,3	61,7	64,4
Dochody ogółem budżetu gminy na 1 mieszkańca w zł	4619	5203	4917	4865
Wydatki ogółem budżetu gminy na 1 mieszkańca w zł	4773	5102	4922	4908
Turystyczne obiekty noclegowe ^a	-	-	-	3
Mieszkania oddane do użytkowania na 10 tys. ludności	18	7	7	34
Pracujący ^b na 1000 ludności	103	96	102	163
Udział bezrobotnych zarejestrowanych w liczbie ludności w wieku produkcyjnym (w %)	6,6	7,5	6,8	5,3
Ludność – w % ogółu ludności – korzystająca z instalacji:				
wodociągowej	99,9	99,9	99,9	96,1
kanalizacyjnej	54,5	53,7	53,7	49,3
gazowej	0,1	0,1	0,1	26,4
Podmioty gospodarki narodowej w rejestrze REGON na 10 tys. ludności w wieku produkcyjnym	1110	1134	1199	1548

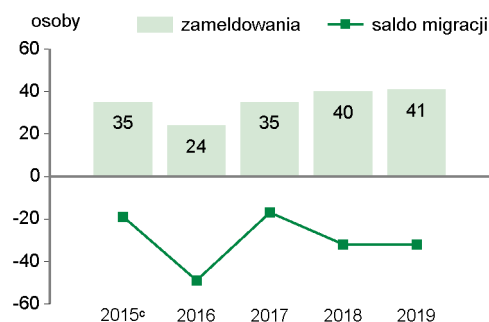
LUDNOŚĆ

Ludność według płci i grup wieku w 2019 r.



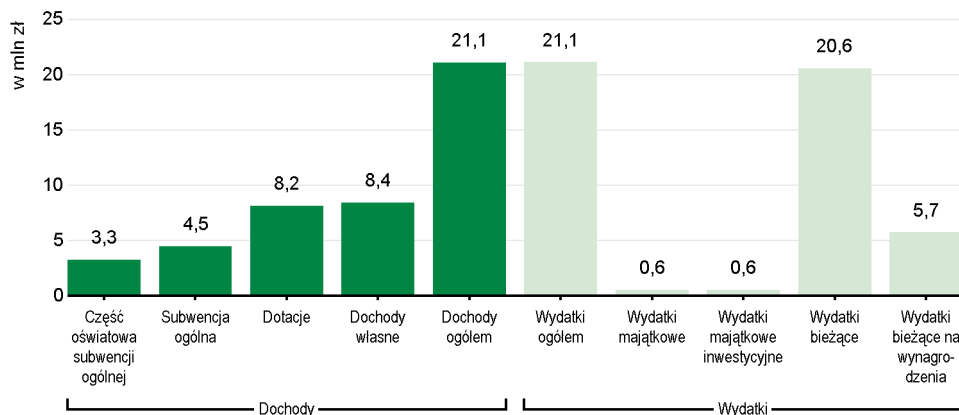
Wybrane dane demograficzne w 2019 r.	Powiat	Gmina	Powiat=100
Ludność	43570	4276	9,8
w tym kobiety	22002	2095	9,5
Urodzenia żywe	391	47	12,0
Zgony	487	52	10,7
Przyrost naturalny	-96	-5	.
Saldo migracji ogółem	-55	-32	.
Ludność w wieku:			
przedprodukcyjnym	7569	747	9,9
produkcyjnym	26498	2644	10,0
poprodukcyjnym	9503	885	9,3

Migracje ludności na pobyt stały



a Dane dotyczą obiektów posiadających 10 i więcej miejsc noclegowych. Stan w dniu 31 lipca. b Bez podmiotów gospodarczych o liczbie pracujących do 9 osób oraz gospodarstw indywidualnych w rolnictwie. c W przypadku migracji zagranicznych dane dotyczą 2014 r.

Dochody i wydatki budżetu gminy według rodzajów w 2019 r.



Środki w dochodach budżetu gminy na finansowanie i współfinansowanie programów i projektów unijnych w 2019 r.

**1,0
mln zł**

W 2019 r. wydatki w dziale "Oświata i wychowanie" wyniosły **6643** tys. zł

Struktura dochodów budżetu gminy według działów	2017	2018	2019
O G Ó Ł E M	100,0	100,0	100,0
Rolnictwo i łowiectwo	4,1	3,1	3,8
Transport i łączność	0,8	0,0	0,0
Gospodarka mieszkaniowa	0,3	0,3	0,3
Administracja publiczna	0,4	0,3	0,9
Bezpieczeństwo publiczne i ochrona przeciwpożarowa	0,0	0,0	0,0
Różne rozliczenia	21,1	19,5	21,6
Oświata i wychowanie	7,7	11,5	3,1
Pomoc społeczna	3,1	4,5	3,0
Pozostałe zadania w zakresie polityki społecznej	-	-	-
Edukacyjna opieka wychowawcza	0,3	0,3	0,2
Rodzina	25,6	22,9	27,4
Gospodarka komunalna i ochrona środowiska	4,2	6,0	4,2
Kultura i ochrona dziedzictwa narodowego	0,5	1,1	-
Kultura fizyczna	0,0	0,0	0,0
Dochody od osób prawnych, od osób fizycznych i od innych jednostek nieposiadających osobowości prawnej	32,0	30,2	34,1
Pozostałe	0,0	0,3	1,4

Struktura wydatków budżetu gminy według działów	2017	2018	2019
O G Ó Ł E M	100,0	100,0	100,0
Rolnictwo i łowiectwo	3,3	3,1	3,3
Transport i łączność	2,8	1,5	2,0
Gospodarka mieszkaniowa	0,7	0,7	0,6
Administracja publiczna	9,9	10,0	10,7
Bezpieczeństwo publiczne i ochrona przeciwpożarowa	0,5	0,5	0,4
Różne rozliczenia	-	-	-
Oświata i wychowanie	35,3	34,1	31,4
Pomoc społeczna	4,1	5,7	5,9
Pozostałe zadania w zakresie polityki społecznej	-	-	-
Edukacyjna opieka wychowawcza	0,7	0,7	0,7
Rodzina	25,0	23,6	27,5
Gospodarka komunalna i ochrona środowiska	10,0	12,3	8,9
Kultura i ochrona dziedzictwa narodowego	5,8	5,2	4,9
Kultura fizyczna	0,9	1,2	1,1
Działalność usługowa	0,0	0,0	0,0
Ochrona zdrowia	0,1	0,1	0,1
Pozostałe	0,9	1,3	2,5

REGON

Podmioty gospodarki narodowej w rejestrze REGON w 2019 r.	Powiat	Gmina
O G Ó Ł E M	4102	317
w tym w sektorze: rolniczym	118	22
przemysłowym	364	37
budowlanym	673	66
na 10 tys. ludności	941	741
Osoby fizyczne prowadzące działalność gospodarczą na 10 tys. ludności	669	571

MIESZKANIA

Mieszkania oddane do użytkowania	2018	2019
O G Ó Ł E M	3	3
w tym: indywidualne ^a	3	3
przeznaczone na sprzedaż lub wynajem ^b	-	-

^a Przeznaczone na użytek własny inwestora. ^b Łącznie z budownictwem indywidualnym przeznaczonym na sprzedaż lub wynajem.

Zasoby mieszkaniowe	2018	2019
Mieszkania ^a	1517	1520
Przeciętna powierzchnia użytkowa ^a 1 mieszkania w m ²	79	79
Liczba wypłaconych dodatków mieszkaniowych	8	10
Zaległości w opłatach za mieszkanie w zasobach gminnych w tys. zł	66,2 ^b	.

^a Na podstawie bilansów zasobów mieszkaniowych. ^b Dane za okres od początku powstania zaległości do końca okresu sprawozdawczego.

Długość ścieżek rowerowych w 2019 r.: - km

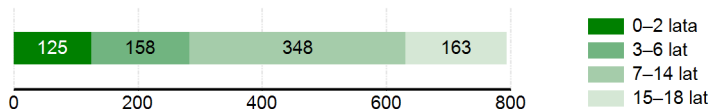
Udział powierzchni objętej obowiązującymi miejscowymi planami zagospodarowania przestrzennego w powierzchni ogółem w 2019 r. wyniósł **73,4%**

WYCHOWANIE I EDUKACJA

Żłobki	2017	2018	2019
Żłobki i kluby dziecięce	-	1	1
Dzieci przebywające w żłobkach i klubach dziecięcych (w ciągu roku)	-	9	21

Edukacja	2017/18	2018/19	2019/20
Placówki wychowania przedszkolnego	4	3	3
w tym przedszkola	1	1	1
Miejsca w przedszkolach	50	100	125
Dzieci w placówkach wychowania przedszkolnego	109	126	133
w tym w przedszkolach	50	99	110
Szkoły podstawowe	2	2	2
Uczniowie szkół podstawowych	233	265	265
Gimnazja	-	-	-
Uczniowie szkół gimnazjalnych	78	39	-
Liczba uczniów przypadająca na 1 oddział w szkołach:			
podstawowych	13	13	12
gimnazjalnych	20	20	-

Ludność według wybranych grup wieku w 2019 r.

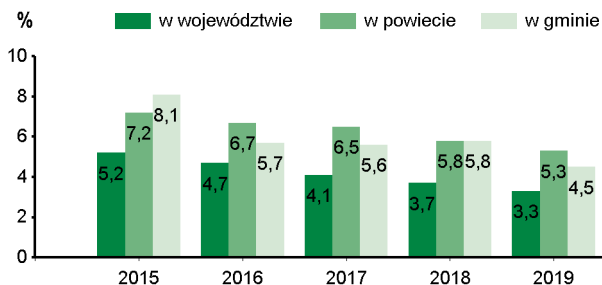


OCHRONA ZDROWIA I POMOC SPOŁECZNA

2019	Powiat	Gmina
Przychodnie	24	1
Liczba osób przypadających na 1 przychodnię	1815	4276
Porady podstawowej opieki zdrowotnej udzielone na 1 mieszkańca	4,8	3,5

W 2019 r. wydatki w działach "Pomoc społeczna" i "Pozostałe zadania w zakresie polityki społecznej" wyniosły 1250,2 tys. zł

Udział osób korzystających ze środowiskowej pomocy społecznej w ludności ogółem



Świadczenie wychowawcze RODZINA 500+ w 2019 r.	Powiat	Gmina
Przeciętna miesięczna liczba : rodzin pobierających świadczenie ^a dzieci, na które rodziny pobierają świadczenie:	2596	297
od 1 stycznia do 30 czerwca	3844	468
od 1 lipca do 31 grudnia	6583	691
Wyплаты świadczeń w tys. zł	32384,5	3513,2

a Dane dotyczą okresu od 1 stycznia do 30 czerwca.

W 2019 r. wydatki na przeciwdziałanie alkoholizmowi wyniosły 10 tys. zł

KULTURA, SPORT

Biblioteki w 2019 r.	Powiat	Gmina
Biblioteki i filie	13	2
Czytelnice w bibliotekach publicznych	5367	191
Wypożyczenia księgozbioru na 1 czytelnika w wol.	18	20

Instytucje kultury ^a w 2019 r.	Powiat	Gmina
Placówki	17	15
Imprezy	520	188
Uczestnicy imprez	68007	12222
Grupy artystyczne	1	-
Członkowie grup artystycznych	25	-
Koła/kluby/sekcje	4	-
Członkowie kół/klubów/sekcji	45	-

a Centra, domy i ośrodki kultury, kluby i świetlice.

Kluby sportowe w 2018 r.	Powiat	Gmina
Kluby	26	3
Członkowie	1210	148
Ćwiczący	1229	139
Trenerzy	43	4
Instruktorzy sportowi	7	-

RYNEK PRACY

2019	Powiat	Gmina
Pracujący ^a	7084	435
Bezrobotni zarejestrowani	1408	179
w tym kobiety w %	55,2	53,6
Udział bezrobotnych zarejestrowanych w liczbie ludności w wieku produkcyjnym w %	5,3	6,8
Udział zarejestrowanych bezrobotnych kobiet w liczbie kobiet w wieku produkcyjnym w %	6,5	8,2

a Bez podmiotów gospodarczych o liczbie pracujących do 9 osób oraz gospodarstw indywidualnych w rolnictwie.

ŚRODOWISKO

Leśnictwo w 2019 r.	
Powierzchnia lasów ogółem w ha	717
w tym lasy publiczne	699
w tym własność gminy	1
Lesistość w %	7,3

Gospodarka ściekowa i odpady w 2019 r.	
Oczyszczalnie ścieków	1
Ludność korzystająca z oczyszczalni ścieków	2593
Gromadzenie i wywóz nieczystości ciekłych:	
nieczystości ciekłe bytowe odebrane w m ³ (w ciągu roku)	1728,4
zbiorniki bezodpływowe	173
oczyszczalnie przydomowe	9
Odpady komunalne zebrane w t (w ciągu roku)	670
w tym z gospodarstw domowych	598

Emisja zanieczyszczeń powietrza z zakładów szczególnie uciążliwych w 2019 r.	
Pyłowych w t	-
Gazowych w t	-

GMINA WIEJSKA KONDRATOWICE NA TLE GMIN POWIATU I WOJEWÓDZTWA W 2019 R.

Lokata gminy w powiecie

1

10

Lokata gminy w województwie

WYSZCZEGÓLNIENIE	Ludność na 1 km ²		Kobiety na 100 mężczyzn ^a		Saldo migracji na 1000 ludności		Dochody własne budżetu gminy ^b		Środki w dochodach budżetu gminy na finansowanie i współfinansowanie programów i projektów unijnych ^b		Wydatki budżetu gminy ^b		Dzieci w przedszkolach na 100 miejsc ^a		Przeciętna powierzchnia użytkowa 1 mieszkania w zasobach mieszkaniowych		Odsetek ludności korzystającej z instalacji			Podmioty gospodarki narodowej w rejestrze REGON na 10 tys. ludności				
																	wodociągowej	kanalizacyjnej	gazowej					
na 1 mieszkańca																								
KONDRATOWICE (GM.WIEJSKA)	4	145	1	5	5	160	2	118	2	76	3	100	4	43	3	87	1	17	2	106	3	139	4	153
BORÓW (GM.WIEJSKA)	2	121	2	28	2	78	4	144	3	94	4	159	2	23	1	28	4	118	3	147	4	146	2	127
PRZEWORNO (GM.WIEJSKA)	5	151	2	28	3	157	5	163	5	149	5	162	1	15	4	89	5	131	5	165	4	146	5	154
STRZELIN (GM.MIEJSKO-WIEJSKA)	1	51	5	109	1	38	1	48	4	126	1	66	3	41	5	105	2	69	1	71	1	58	1	57
WIĄZÓW (GM.MIEJSKO-WIEJSKA)	3	127	2	28	4	159	3	119	1	69	2	80	5	86	2	70	3	100	4	157	2	119	3	148



WIĘCEJ DANYCH: Bank Danych Lokalnych
bdl.stat.gov.pl

a Najmniejsza wartość została oznaczona jako lokata 1, natomiast największa – jako ostatnia lokata spośród zestawionych jednostek.
 b Bez gmin mających również status miasta na prawach powiatu.