

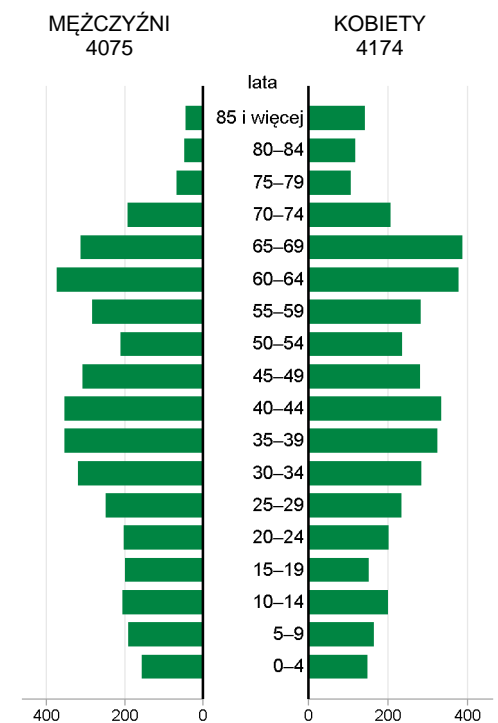
# GMINA WIEJSKA PODGÓRZYN POWIAT JELENIOGÓRSKI

2019	Liczba	miejsowości	11
		sołectw	10
	Powierzchnia w km <sup>2</sup>		83

Wybrane dane statystyczne	2017	2018	2019	Powiat 2019
Ludność	8294	8254	8249	63591
Ludność na 1 km <sup>2</sup>	101	100	100	101
Kobiety na 100 mężczyzn	103	102	102	107
Ludność w wieku nieprodukcyjnym na 100 osób w wieku produkcyjnym	61,6	62,7	65,1	64,5
Dochody ogółem budżetu gminy na 1 mieszkańca w zł	4207	4742	5118	5353
Wydatki ogółem budżetu gminy na 1 mieszkańca w zł	4633	5636	5803	5482
Turystyczne obiekty noclegowe <sup>a</sup>	24	25	26	302
Mieszkania oddane do użytkowania na 10 tys. ludności	28	24	62	45
Pracujący <sup>b</sup> na 1000 ludności	110	107	115	160
Udział bezrobotnych zarejestrowanych w liczbie ludności w wieku produkcyjnym (w %)	4,4	4,5	4,4	4,1
Ludność – w % ogółu ludności – korzystająca z instalacji:				
wodociągowej	95,3	95,3	95,4	84,5
kanalizacyjnej	83,7	83,7	84,2	64,5
gazowej	45,5	46,7	47,3	49,9
Podmioty gospodarki narodowej w rejestrze REGON na 10 tys. ludności w wieku produkcyjnym	2133	2186	2252	2997

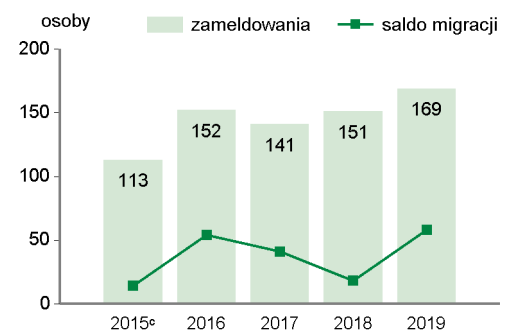
## LUDNOŚĆ

Ludność według płci i grup wieku w 2019 r.



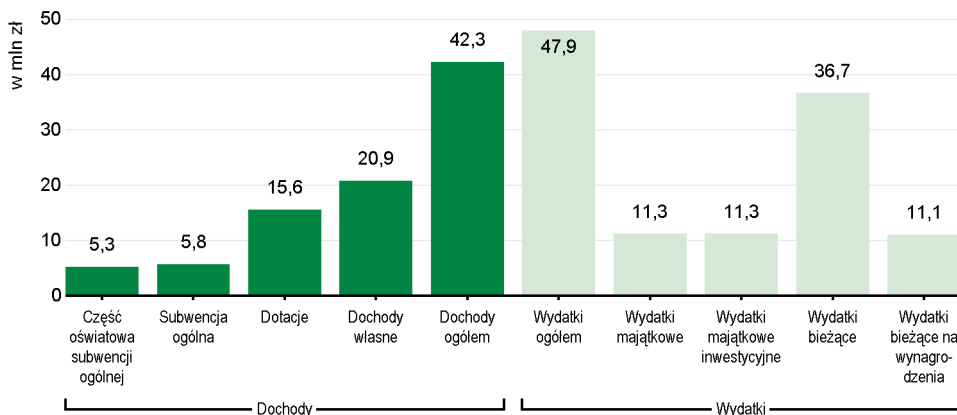
Wybrane dane demograficzne w 2019 r.	Powiat	Gmina	Powiat=100
Ludność	63591	8249	13,0
w tym kobiety	32831	4174	12,7
Urodzenia żywe	422	66	15,6
Zgony	789	122	15,5
Przyrost naturalny	-367	-56	.
Saldo migracji ogółem	25	58	.
Ludność w wieku:			
przedprodukcyjnym	9944	1255	12,6
produkcyjnym	38646	4996	12,9
poprodukcyjnym	15001	1998	13,3

## Migracje ludności na pobyt stały



<sup>a</sup> Dane dotyczą obiektów posiadających 10 i więcej miejsc noclegowych. Stan w dniu 31 lipca. <sup>b</sup> Bez podmiotów gospodarczych o liczbie pracujących do 9 osób oraz gospodarstw indywidualnych w rolnictwie. <sup>c</sup> W przypadku migracji zagranicznych dane dotyczą 2014 r.

## Dochody i wydatki budżetu gminy według rodzajów w 2019 r.



## Środki w dochodach budżetu gminy na finansowanie i współfinansowanie programów i projektów unijnych w 2019 r.

**2,5  
mln zł**

W 2019 r. wydatki w dziale "Oświata i wychowanie" wyniosły **11666** tys. zł

Struktura dochodów budżetu gminy według działów	2017	2018	2019
<b>O G Ó Ł E M</b>	<b>100,0</b>	<b>100,0</b>	<b>100,0</b>
Rolnictwo i łowiectwo	0,2	0,2	0,2
Transport i łączność	1,2	2,4	4,8
Gospodarka mieszkaniowa	2,8	7,3	3,7
Administracja publiczna	0,6	0,3	0,3
Bezpieczeństwo publiczne i ochrona przeciwpożarowa	0,0	0,1	0,0
Różne rozliczenia	13,1	13,2	13,9
Oświata i wychowanie	11,9	8,7	6,6
Pomoc społeczna	3,9	3,1	3,1
Pozostałe zadania w zakresie polityki społecznej	-	-	-
Edukacyjna opieka wychowawcza	0,4	0,3	0,3
Rodzina	20,8	18,5	21,4
Gospodarka komunalna i ochrona środowiska	5,3	5,2	5,2
Kultura i ochrona dziedzictwa narodowego	0,1	0,1	0,0
Kultura fizyczna	0,0	0,0	0,1
Dochody od osób prawnych, od osób fizycznych i od innych jednostek nieposiadających osobowości prawnej	39,6	38,9	38,6
Pozostałe	0,1	1,7	1,8

Struktura wydatków budżetu gminy według działów	2017	2018	2019
<b>O G Ó Ł E M</b>	<b>100,0</b>	<b>100,0</b>	<b>100,0</b>
Rolnictwo i łowiectwo	0,2	0,1	0,1
Transport i łączność	5,2	7,0	9,8
Gospodarka mieszkaniowa	1,6	1,2	1,0
Administracja publiczna	9,1	8,1	8,5
Bezpieczeństwo publiczne i ochrona przeciwpożarowa	0,6	0,9	12,4
Różne rozliczenia	-	-	-
Oświata i wychowanie	42,9	47,0	24,3
Pomoc społeczna	6,5	5,3	5,6
Pozostałe zadania w zakresie polityki społecznej	-	-	-
Edukacyjna opieka wychowawcza	1,1	0,8	0,9
Rodzina	19,4	16,0	19,3
Gospodarka komunalna i ochrona środowiska	7,7	6,5	7,1
Kultura i ochrona dziedzictwa narodowego	1,5	1,5	1,4
Kultura fizyczna	0,5	0,4	0,9
Działalność usługowa	0,6	0,4	0,5
Ochrona zdrowia	0,5	0,4	0,4
Pozostałe	2,6	4,4	7,8

## REGON

Podmioty gospodarki narodowej w rejestrze REGON w 2019 r.	Powiat	Gmina
<b>O G Ó Ł E M</b>	<b>11583</b>	<b>1125</b>
w tym w sektorze: rolniczym	101	12
przemysłowym	718	93
budowlanym	1320	192
na 10 tys. ludności	1821	1364
Osoby fizyczne prowadzące działalność gospodarczą na 10 tys. ludności	1041	1055

## MIESZKANIA

Mieszkania oddane do użytkowania	2018	2019
<b>O G Ó Ł E M</b>	<b>20</b>	<b>51</b>
w tym: indywidualne <sup>a</sup>	20	42
przeznaczone na sprzedaż lub wynajem <sup>b</sup>	-	9

<sup>a</sup> Przeznaczone na użytek własny inwestora. <sup>b</sup> Łącznie z budownictwem indywidualnym przeznaczonym na sprzedaż lub wynajem.

Zasoby mieszkaniowe	2018	2019
Mieszkania <sup>a</sup>	2747	2795
Przeciętna powierzchnia użytkowa <sup>a</sup> 1 mieszkania w m <sup>2</sup>	95	96
Liczba wypłaconych dodatków mieszkaniowych	125	99
Zaległości w opłatach za mieszkanie w zasobach gminnych w tys. zł	110,0 <sup>b</sup>	.
Liczba lokali socjalnych <sup>c</sup>	15	15

<sup>a</sup> Na podstawie bilansów zasobów mieszkaniowych. <sup>b</sup> Dane za okres od początku powstania zaległości do końca okresu sprawozdawczego. <sup>c</sup> W 2018 r. - stan w dniu 31 grudnia; w 2019 r. - stan w dniu 20 kwietnia.

Długość ścieżek rowerowych w 2019 r.: - km

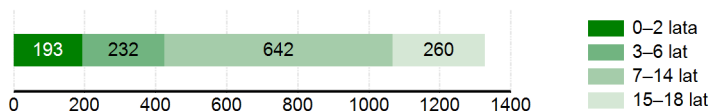
Udział powierzchni objętej obowiązującymi miejscowymi planami zagospodarowania przestrzennego w powierzchni ogółem w 2019 r. wyniósł **52,4%**

## WYCHOWANIE I EDUKACJA

Żłobki	2017	2018	2019
Żłobki i kluby dziecięce	-	-	-
Dzieci przebywające w żłobkach i klubach dziecięcych (w ciągu roku)	-	-	-

Edukacja	2017/18	2018/19	2019/20
Placówki wychowania przedszkolnego	4	4	4
w tym przedszkola	1	1	1
Miejsca w przedszkolach	55	100	60
Dzieci w placówkach wychowania przedszkolnego	174	220	226
w tym w przedszkolach	55	61	51
Szkoły podstawowe	5	5	5
Uczniowie szkół podstawowych	394	436	492
Gimnazja	-	-	-
Uczniowie szkół gimnazjalnych	34	11	-
Liczba uczniów przypadająca na 1 oddział w szkołach:			
podstawowych	13	12	12
gimnazjalnych	11	11	-

### Ludność według wybranych grup wieku w 2019 r.

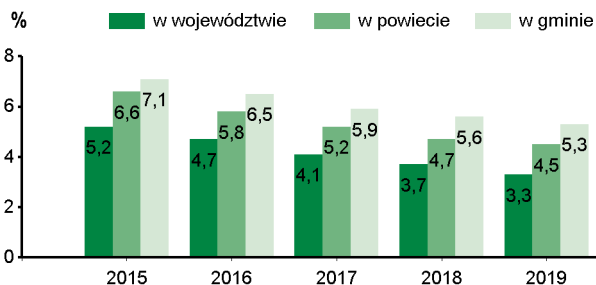


## OCHRONA ZDROWIA I POMOC SPOŁECZNA

2019	Powiat	Gmina
Przychodnie	27	4
Liczba osób przypadających na 1 przychodnię	2355	2062
Porady podstawowej opieki zdrowotnej udzielone na 1 mieszkańca	3,2	3,7

W 2019 r. wydatki w działach "Pomoc społeczna" i "Pozostałe zadania w zakresie polityki społecznej" wyniosły **2698,7** tys. zł

### Udział osób korzystających ze środowiskowej pomocy społecznej w ludności ogółem



Świadczenie wychowawcze RODZINA 500+ w 2019 r.	Powiat	Gmina
Przeciętna miesięczna liczba : rodzin pobierających świadczenie <sup>a</sup> dzieci, na które rodziny pobierają świadczenie:		
od 1 stycznia do 30 czerwca	3244	453
od 1 lipca do 31 grudnia	4794	649
od 1 lipca do 31 grudnia	8317	1145
Wyплаты świadczeń w tys. zł	40912,2	5505,5

a Dane dotyczą okresu od 1 stycznia do 30 czerwca.

W 2019 r. wydatki na przeciwdziałanie alkoholizmowi wyniosły **197** tys. zł

## KULTURA, SPORT

Biblioteki w 2019 r.	Powiat	Gmina
Biblioteki i filie	22	4
Czytelnie w bibliotekach publicznych	7759	642
Wypożyczenia księgozbioru na 1 czytelnika w wol.	18	25

Instytucje kultury <sup>a</sup> w 2019 r.	Powiat	Gmina
Placówki	16	-
Imprezy	495	-
Uczestnicy imprez	124960	-
Grupy artystyczne	11	-
Członkowie grup artystycznych	163	-
Koła/kluby/sekcje	69	-
Członkowie kół/klubów/sekcji	1625	-

a Centra, domy i ośrodki kultury, kluby i świetlice.

Kluby sportowe w 2018 r.	Powiat	Gmina
Kluby	24	2
Członkowie	1393	55
Ćwiczący	1257	48
Trenerzy	37	3
Instruktorzy sportowi	34	1

## RYNEK PRACY

2019	Powiat	Gmina
Pracujący <sup>a</sup>	10158	945
Bezrobotni zarejestrowani	1594	220
w tym kobiety w %	49,5	47,7
Udział bezrobotnych zarejestrowanych w liczbie ludności w wieku produkcyjnym w %	4,1	4,4
Udział zarejestrowanych bezrobotnych kobiet w liczbie kobiet w wieku produkcyjnym w %	4,4	4,7

a Bez podmiotów gospodarczych o liczbie pracujących do 9 osób oraz gospodarstw indywidualnych w rolnictwie.

## ŚRODOWISKO

Leśnictwo w 2019 r.	
Powierzchnia lasów ogółem w ha	4064
w tym lasy publiczne	3848
w tym własność gminy	3
Lesistość w %	49,3

Gospodarka ściekowa i odpady w 2019 r.	
Oczyszczalnie ścieków	2
Ludność korzystająca z oczyszczalni ścieków	7863
Gromadzenie i wywóz nieczystości ciekłych:	
nieczystości ciekłe bytowe odebrane w m <sup>3</sup> (w ciągu roku)	2740,0
zbiorniki bezodpływowe	565
oczyszczalnie przydomowe	54
Odpady komunalne zebrane w t (w ciągu roku)	2552
w tym z gospodarstw domowych	2522

Emisja zanieczyszczeń powietrza z zakładów szczególnie uciążliwych w 2019 r.	
Pyłowych w t	-
Gazowych w t	-

# GMINA WIEJSKA PODGÓRZYN NA TLE GMIN POWIATU I WOJEWÓDZTWA W 2019 R.

Lokata gminy w powiecie

1

10

Lokata gminy w województwie

WYSZCZEGÓLNIENIE	Ludność na 1 km <sup>2</sup>		Kobiety na 100 mężczyzn <sup>a</sup>		Saldo migracji na 1000 ludności		Dochody własne budżetu gminy <sup>b</sup>		Środki w dochodach budżetu gminy na finansowanie i współfinansowanie programów i projektów unijnych <sup>b</sup>		Wydatki budżetu gminy <sup>b</sup>		Dzieci w przedszkolach na 100 miejsc <sup>a</sup>		Przeciętna powierzchnia użytkowa 1 mieszkania w zasobach mieszkaniowych		Odsetek ludności korzystającej z instalacji				Podmioty gospodarki narodowej w rejestrze REGON na 10 tys. ludności			
																	wodociągowej	kanalizacyjnej	gazowej					
na 1 mieszkańca																								
<b>PODGÓRZYN (GM.WIEJSKA)</b>	<b>5</b>	<b>59</b>	<b>2</b>	<b>59</b>	<b>2</b>	<b>19</b>	<b>4</b>	<b>60</b>	<b>4</b>	<b>64</b>	<b>3</b>	<b>37</b>	<b>4</b>	<b>36</b>	<b>2</b>	<b>30</b>	<b>3</b>	<b>97</b>	<b>2</b>	<b>42</b>	<b>5</b>	<b>63</b>	<b>3</b>	<b>21</b>
JANOWICE WIELKIE (GM.WIEJSKA)	8	85	1	5	4	55	8	97	9	159	7	148	7	52	4	50	7	155	7	114	8	146	4	22
JEŻÓW SUDECKI (GM.WIEJSKA)	7	75	5	123	1	15	5	64	5	78	9	156	9	92	1	9	6	136	9	143	6	76	5	26
KARPACZ (GM.MIEJSKA)	3	53	8	162	7	105	1	5	2	56	1	6	3	28	5	74	2	41	1	23	2	27	1	1
KOWARY (GM.MIEJSKA)	1	28	6	143	9	153	9	124	7	128	8	153	6	48	9	151	1	17	3	47	1	24	7	44
MYŚLAKOWICE (GM.WIEJSKA)	4	55	4	97	3	45	6	82	1	29	4	56	8	87	6	95	8	157	6	94	7	98	9	59
PIECHOWICE (GM.MIEJSKA)	2	45	6	143	8	120	3	45	8	130	6	105	1	9	7	102	5	106	5	90	3	29	5	26
STARA KAMIENICA (GM.WIEJSKA)	9	135	2	59	5	58	7	88	3	59	5	99	5	47	3	35	9	169	8	128	8	146	8	51
SZKLARSKA PORĘBA (GM.MIEJSKA)	6	67	9	167	6	86	2	9	6	89	2	8	2	22	8	126	4	99	4	75	4	32	2	4



WIĘCEJ DANYCH: [Bank Danych Lokalnych bdl.stat.gov.pl](http://bankdanych.gov.pl)

a Najmniejsza wartość została oznaczona jako lokata 1, natomiast największa – jako ostatnia lokata spośród zestawionych jednostek.  
b Bez gmin mających również status miasta na prawach powiatu.