

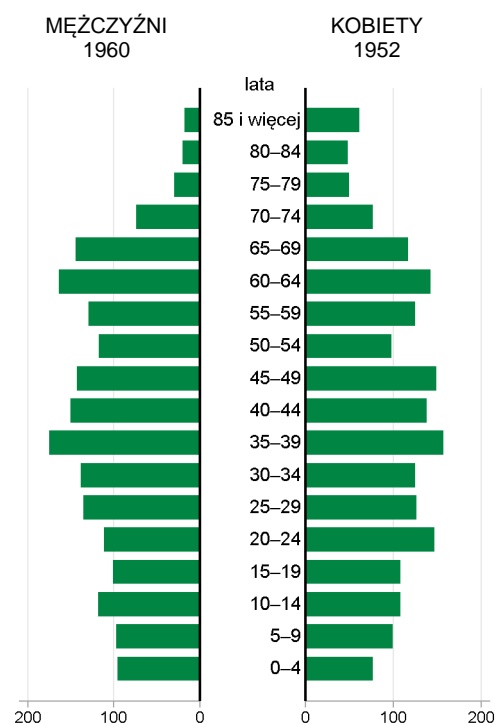
GMINA WIEJSKA WĄDROŻE WIELKIE POWIAT JAWORSKI

2019	Liczba	miejsowości	20
		sołectw	18
	Powierzchnia w km ²		89

Wybrane dane statystyczne	2017	2018	2019	Powiat 2019
Ludność	3980	3934	3912	50116
Ludność na 1 km ²	45	44	44	86
Kobiety na 100 mężczyzn	100	101	100	104
Ludność w wieku nieprodukcyjnym na 100 osób w wieku produkcyjnym	59,1	60,8	61,6	65,2
Dochody ogółem budżetu gminy na 1 mieszkańca w zł	4800	6394	5845	4948
Wydatki ogółem budżetu gminy na 1 mieszkańca w zł	5650	6989	6142	4923
Turystyczne obiekty noclegowe ^a	-	-	-	17
Mieszkania oddane do użytkowania na 10 tys. ludności	25	10	20	20
Pracujący ^b na 1000 ludności	68	73	63	164
Udział bezrobotnych zarejestrowanych w liczbie ludności w wieku produkcyjnym (w %)	5,6	6,0	4,7	5,6
Ludność – w % ogółu ludności – korzystająca z instalacji:				
wodociągowej	92,2	92,3	92,4	90,3
kanalizacyjnej	58,9	59,5	59,5	80,1
gazowej	0,1	-	-	55,9
Podmioty gospodarki narodowej w rejestrze REGON na 10 tys. ludności w wieku produkcyjnym	1359	1447	1462	1772

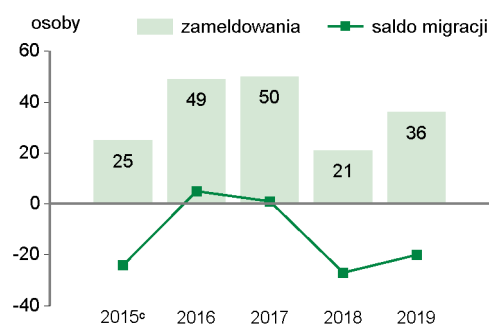
LUDNOŚĆ

Ludność według płci i grup wieku w 2019 r.



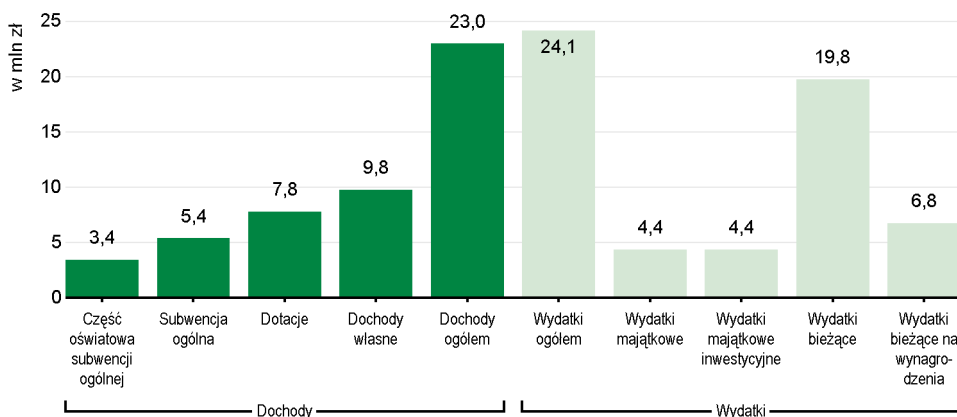
Wybrane dane demograficzne w 2019 r.	Powiat	Gmina	Powiat=100
Ludność	50116	3912	7,8
w tym kobiety	25543	1952	7,6
Urodzenia żywe	423	31	7,3
Zgony	585	42	7,2
Przyrost naturalny	-162	-11	.
Saldo migracji ogółem	-250	-20	.
Ludność w wieku:			
przedprodukcyjnym	8305	710	8,5
produkcyjnym	30338	2421	8,0
poprodukcyjnym	11473	781	6,8

Migracje ludności na pobyt stały



^a Dane dotyczą obiektów posiadających 10 i więcej miejsc noclegowych. Stan w dniu 31 lipca. ^b Bez podmiotów gospodarczych o liczbie pracujących do 9 osób oraz gospodarstw indywidualnych w rolnictwie. ^c W przypadku migracji zagranicznych dane dotyczą 2014 r.

Dochody i wydatki budżetu gminy według rodzajów w 2019 r.



Środki w dochodach budżetu gminy na finansowanie i współfinansowanie programów i projektów unijnych w 2019 r.

**0,6
mln zł**

W 2019 r. wydatki w dziale "Oświata i wychowanie" wyniosły **5970** tys. zł

Struktura dochodów budżetu gminy według działów	2017	2018	2019
O G Ó Ł E M	100,0	100,0	100,0
Rolnictwo i łowiectwo	10,5	15,4	10,6
Transport i łączność	7,6	14,2	6,3
Gospodarka mieszkaniowa	0,8	0,6	0,7
Administracja publiczna	1,1	3,9	4,1
Bezpieczeństwo publiczne i ochrona przeciwpożarowa	0,1	0,0	0,0
Różne rozliczenia	23,9	18,9	23,8
Oświata i wychowanie	2,1	3,0	1,4
Pomoc społeczna	2,0	1,6	1,7
Pozostałe zadania w zakresie polityki społecznej	-	-	-
Edukacyjna opieka wychowawcza	0,2	0,1	0,1
Rodzina	21,6	17,3	22,1
Gospodarka komunalna i ochrona środowiska	3,3	2,5	3,1
Kultura i ochrona dziedzictwa narodowego	0,1	0,2	0,2
Kultura fizyczna	0,2	-	0,0
Dochody od osób prawnych, od osób fizycznych i od innych jednostek nieposiadających osobowości prawnej	26,5	22,1	25,6
Pozostałe	-	0,2	0,3

Struktura wydatków budżetu gminy według działów	2017	2018	2019
O G Ó Ł E M	100,0	100,0	100,0
Rolnictwo i łowiectwo	17,4	20,4	12,5
Transport i łączność	15,8	15,9	12,1
Gospodarka mieszkaniowa	0,2	0,2	0,6
Administracja publiczna	9,6	11,4	10,5
Bezpieczeństwo publiczne i ochrona przeciwpożarowa	0,9	0,6	0,9
Różne rozliczenia	0,0	-	-
Oświata i wychowanie	22,9	21,7	24,7
Pomoc społeczna	4,0	3,6	4,4
Pozostałe zadania w zakresie polityki społecznej	-	-	-
Edukacyjna opieka wychowawcza	0,8	0,5	0,7
Rodzina	19,7	17,1	22,5
Gospodarka komunalna i ochrona środowiska	4,2	4,3	4,8
Kultura i ochrona dziedzictwa narodowego	1,5	1,6	3,1
Kultura fizyczna	1,5	1,0	0,9
Działalność usługowa	0,5	0,2	0,1
Ochrona zdrowia	0,2	0,3	0,3
Pozostałe	0,8	1,2	1,9

REGON

Podmioty gospodarki narodowej w rejestrze REGON w 2019 r.	Powiat	Gmina
O G Ó Ł E M	5377	354
w tym w sektorze: rolniczym	140	18
przemysłowym	591	47
budowlanym	736	63
na 10 tys. ludności	1073	905
Osoby fizyczne prowadzące działalność gospodarczą na 10 tys. ludności	755	734

MIESZKANIA

Mieszkania oddane do użytkowania	2018	2019
O G Ó Ł E M	4	8
w tym: indywidualne ^a	4	8
przeznaczone na sprzedaż lub wynajem ^b	-	-

^a Przeznaczone na użytek własny inwestora. ^b Łącznie z budownictwem indywidualnym przeznaczonym na sprzedaż lub wynajem.

Zasoby mieszkaniowe	2018	2019
Mieszkania ^a	1289	1296
Przeciętna powierzchnia użytkowa ^a 1 mieszkania w m ²	90	90
Liczba wypłaconych dodatków mieszkaniowych	18	12
Zaległości w opłatach za mieszkanie w zasobach gminnych w tys. zł	-	-
Liczba lokali socjalnych ^c	1	1

^a Na podstawie bilansów zasobów mieszkaniowych. ^c W 2018 r. - stan w dniu 31 grudnia; w 2019 r. - stan w dniu 20 kwietnia.

Długość ścieżek rowerowych w 2019 r.: - km

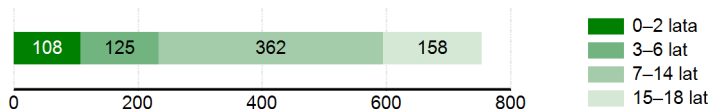
Udział powierzchni objętej obowiązującymi miejscowymi planami zagospodarowania przestrzennego w powierzchni ogółem w 2019 r. wyniósł **68,4%**

WYCHOWANIE I EDUKACJA

Żłobki	2017	2018	2019
Żłobki i kluby dziecięce	1	1	1
Dzieci przebywające w żłobkach i klubach dziecięcych (w ciągu roku)	15	24	31

Edukacja	2017/18	2018/19	2019/20
Placówki wychowania przedszkolnego	2	2	2
w tym przedszkola	1	1	1
Miejsca w przedszkolach	50	70	50
Dzieci w placówkach wychowania przedszkolnego	106	90	93
w tym w przedszkolach	81	69	71
Szkoły podstawowe	2	2	2
Uczniowie szkół podstawowych	280	325	328
Gimnazja	-	-	-
Uczniowie szkół gimnazjalnych	68	33	-
Liczba uczniów przypadająca na 1 oddział w szkołach:			
podstawowych	16	17	17
gimnazjalnych	17	17	-

Ludność według wybranych grup wieku w 2019 r.

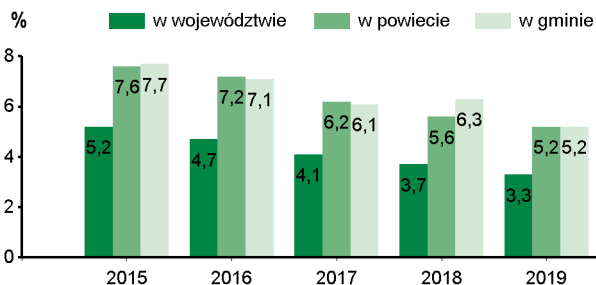


OCHRONA ZDROWIA I POMOC SPOŁECZNA

2019	Powiat	Gmina
Przychodnie	24	2
Liczba osób przypadających na 1 przychodnię	2088	1956
Porady podstawowej opieki zdrowotnej udzielone na 1 mieszkańca	5,8	3,8

W 2019 r. wydatki w działach "Pomoc społeczna" i "Pozostałe zadania w zakresie polityki społecznej" wyniosły **1073,0** tys. zł

Udział osób korzystających ze środowiskowej pomocy społecznej w ludności ogółem



Świadczenie wychowawcze RODZINA 500+ w 2019 r.	Powiat	Gmina
Przeciętna miesięczna liczba : rodzin pobierających świadczenie ^a dzieci, na które rodziny pobierają świadczenie:	2714	254
od 1 stycznia do 30 czerwca	4075	402
od 1 lipca do 31 grudnia	6906	649
Wyплаты świadczeń w tys. zł	34264,0	3184,4

a Dane dotyczą okresu od 1 stycznia do 30 czerwca.

W 2019 r. wydatki na przeciwdziałanie alkoholizmowi wyniosły **62** tys. zł

KULTURA, SPORT

Biblioteki w 2019 r.	Powiat	Gmina
Biblioteki i filie	16	2
Czytelnice w bibliotekach publicznych	6419	650
Wypożyczenia księgozbioru na 1 czytelnika w wol.	19	19

Instytucje kultury ^a w 2019 r.	Powiat	Gmina
Placówki	25	-
Imprezy	454	-
Uczestnicy imprez	57795	-
Grupy artystyczne	14	-
Członkowie grup artystycznych	184	-
Koła/kluby/sekcje	28	-
Członkowie kół/klubów/sekcji	558	-

a Centra, domy i ośrodki kultury, kluby i świetlice.

Kluby sportowe w 2018 r.	Powiat	Gmina
Kluby	30	3
Członkowie	1464	175
Ćwiczący	1450	144
Trenerzy	47	6
Instruktorzy sportowi	28	3

RYNEK PRACY

2019	Powiat	Gmina
Pracujący ^a	8211	248
Bezrobotni zarejestrowani	1698	113
w tym kobiety w %	55,1	57,5
Udział bezrobotnych zarejestrowanych w liczbie ludności w wieku produkcyjnym w %	5,6	4,7
Udział zarejestrowanych bezrobotnych kobiet w liczbie kobiet w wieku produkcyjnym w %	6,7	5,8

a Bez podmiotów gospodarczych o liczbie pracujących do 9 osób oraz gospodarstw indywidualnych w rolnictwie.

ŚRODOWISKO

Leśnictwo w 2019 r.	
Powierzchnia lasów ogółem w ha	329
w tym lasy publiczne	268
w tym własność gminy	2
Lesistość w %	3,7

Gospodarka ściekowa i odpady w 2019 r.	
Oczyszczalnie ścieków	2
Ludność korzystająca z oczyszczalni ścieków	2730
Gromadzenie i wywóz nieczystości ciekłych:	
nieczystości ciekłe bytowe odebrane w m ³ (w ciągu roku)	1054,7
zbiorniki bezodpływowe	367
oczyszczalnie przydomowe	19
Odpady komunalne zebrane w t (w ciągu roku)	1122
w tym z gospodarstw domowych	1097

Emisja zanieczyszczeń powietrza z zakładów szczególnie uciążliwych w 2019 r.	
Pyłowych w t	-
Gazowych w t	-

GMINA WIEJSKA WĄDROŻE WIELKIE NA TLE GMIN POWIATU I WOJEWÓDZTWA W 2019 R.

Lokata gminy w powiecie

1

10

Lokata gminy w województwie

WYSZCZEGÓLNIENIE	Ludność na 1 km ²		Kobiety na 100 mężczyzn ^a		Saldo migracji na 1000 ludności		Dochody własne budżetu gminy ^b				Wydatki budżetu gminy ^b		Dzieci w przedszkolach na 100 miejsc ^a		Przeciętna powierzchnia użytkowa 1 mieszkania w zasobach mieszkaniowych		Odsetek ludności korzystającej z instalacji			Podmioty gospodarki narodowej w rejestrze REGON na 10 tys. ludności				
							na 1 mieszkańca										wodociągowej	kanalizacyjnej	gazowej					
WĄDROŻE WIELKIE (GM.WIEJSKA)	4	145	3	28	4	138	2	63	6	103	1	25	4	143	3	46	4	120	5	95	5	146	5	113
BOLKÓW (GM.MIEJSKO-WIEJSKA)	2	91	5	80	3	113	6	157	1	4	3	52	3	77	5	114	6	158	6	111	2	68	3	92
JAWOR (GM.MIEJSKA)	1	14	6	133	6	168	4	92	2	31	4	134	5	145	6	148	1	1	1	8	1	6	1	33
MĘCINKA (GM.WIEJSKA)	6	162	4	43	1	19	1	38	3	34	2	34	2	27	2	22	5	148	4	72	4	113	6	133
MŚCIWOJÓW (GM.WIEJSKA)	3	113	2	9	5	165	5	111	5	65	6	147	1	3	4	90	1	1	3	70	5	146	4	111
PASZOWICE (GM.WIEJSKA)	5	153	1	2	2	31	3	75	4	60	5	136	6	153	1	21	3	109	2	13	3	85	2	89



WIĘCEJ DANYCH: [Bank Danych Lokalnych bdl.stat.gov.pl](http://bank.danych.gov.pl)

a Najmniejsza wartość została oznaczona jako lokata 1, natomiast największa – jako ostatnia lokata spośród zestawionych jednostek.
b Bez gmin mających również status miasta na prawach powiatu.