

ATLAS STATYSTYCZNY województwa podkarpackiego

STATISTICAL ATLAS OF PODKARPACIE VOIVODSHIP



ATLAS STATYSTYCZNY województwa podkarpackiego

STATISTICAL ATLAS OF PODKARPACIE VOIVODSHIP

Rzeszów 2018

Opracowanie merytoryczne

Content-related works

Urząd Statystyczny w Rzeszowie – Podkarpacki Ośrodek Badań Regionalnych,
Główny Urząd Statystyczny – Departament Badań Przestrzennych i Środowiska
*Statistical Office in Rzeszów – Podkarpackie Regional Research Centre,
Statistics Poland – Spatial and Environmental Surveys Department*

pod kierunkiem

supervised by

Marka Cierpiął-Wolana, Dominiki Rogalińskiej

Zespół autorski

Editorial team

Barbara Błachut, Wojciech Ingot, Mirosław Koszela, Agnieszka Skarbowska, Irena Trzyna, Bernadeta Ziomek-Niedzielska
Joanna Hausman-Czerwińska, Katarzyna Medolińska, Katarzyna Wróbel, Maciej Zych

Skład i opracowanie graficzne

Typesetting and graphics

Robert Chmielewski, Wojciech Ingot, Lidia Motrenko-Makuch, Bernadeta Ziomek-Niedzielska

Zdjęcia zamieszczone na okładce

Photographs on the cover

Połonina Wetlińska (fot. Bernadeta Ziomek-Niedzielska), Zamek w Krasiczynie (fot. Bernadeta Ziomek-Niedzielska),
Zamek w Łańcucie (fot. Agnieszka Skarbowska), Ratusz w Rzeszowie (fot. Marek Tomczyk),
Centrum Dziedzictwa Szklą w Krośnie (fot. Bernadeta Ziomek-Niedzielska)

ISBN 978-83-7406-234-3

Publikacja dostępna na stronie

Publication available on website

rzeszow.stat.gov.pl

Przy publikowaniu danych GUS prosimy o podanie źródła.

When publishing Statistics Poland data – please indicate the source.



Rzeczpospolita
Polska

Unia Europejska
Fundusz Spójności



Druk publikacji współfinansowany ze środków Unii Europejskiej w ramach Programu Operacyjnego Pomoc Techniczna 2014–2020
Publication printing is co-financed from EU funds with in Operational Programme Technical Assistance 2014–2020



Zakład Wydawnictw
Statystycznych

00-925 WARSZAWA, AL. NIEPODLEGŁOŚCI 208.
Zam. 247/2018

Przedmowa

W 2018 r. mija 100 lat od utworzenia Głównego Urzędu Statystycznego. Z tej okazji przygotowaliśmy publikację „Atlas statystyczny województwa podkarpackiego”. Jest to pierwsze opracowanie graficzne, które w tak szerokim zakresie przedstawia procesy społeczno-ekonomiczne zachodzące w regionie.

Publikacja zawiera mapy i wykresy statystyczne prezentujące stan oraz zmiany w czasie zagadnień związanych z kapitałem ludzkim, jakością życia, gospodarką oraz środowiskiem w układzie gmin lub powiatów, województw, a także wybrane dane dla regionów NUTS 2 Unii Europejskiej. Należy także podkreślić, że aspekty społeczno-gospodarcze i środowiskowe ujęte w publikacji stanowią bardzo istotny element polityki spójności.

Podstawowy zakres informacji przedstawiono na mapach dla 2016 r. lub kolejnego dostępnego roku, częściowo także w odniesieniu do 2000 lub 2010 r. W celu zobrazowania zmian oraz poszerzenia zakresu tematycznego o dodatkowe informacje, wybrane zagadnienia zaprezentowano na wykresach, przeważnie w retrospekcji od 2000 r.

Głównym źródłem danych wykorzystanych w publikacji są zasoby informacyjne statystyki publicznej, natomiast dla zobrazowania zjawisk w porównaniach regionów UE – baza Eurostat; ponadto wykorzystane zostały dane Głównego Urzędu Geodezji i Kartografii, Ministerstwa Zdrowia, Ministerstwa Spraw Wewnętrznych i Administracji, Agencji Restrukturyzacji i Modernizacji Rolnictwa, Urzędu Regulacji Energetyki oraz Okręgowej Komisji Egzaminacyjnej w Krakowie.

Przekazując Państwu niniejszą publikację, wyrażam nadzieję, że zawarte w niej informacje okażą się użytecznym i atrakcyjnym źródłem informacji, jak również umożliwią obserwację kierunku i tempa zachodzących zmian w regionie.

Dyrektor
Urzędu Statystycznego
w Rzeszowie

Marek Cierpiął-Wolan

Rzeszów, kwiecień 2018 r.

Preface

The year 2018 marks the 100th anniversary of the establishment of Statistics Poland. On this occasion we have prepared the publication "Statistical Atlas of Podkarpackie Voivodship". This is the first graphic publication that presents the socio-economic processes taking place in the region in such a wide range.

The publication contains statistical maps and charts showing the status and changes in time of issues related to human capital, quality of life, economy and environment by gminas or powiats, voivodships, as well as selected data for NUTS 2 regions of the European Union. It should also be emphasized that the socio-economic and environmental aspects included in the book are a very important element of the cohesion policy.

The basic scope of information is presented in the maps for 2016 or the next available year, partly in relation to 2000 or 2010. In order to illustrate changes and expand the thematic scope with additional information, selected issues have been presented in charts, mostly in retrospect since 2000.

The main source of data used in the publication are information resources of official statistics, while comparisons between EU regions are based on the Eurostat database. In addition, the data of the Head Office of Geodesy and Cartography, the Ministry of Health, the Ministry of the Interior and Administration, the Agency for Restructuring and Modernization of Agriculture, the Energy Regulatory Office and the Regional Examination Board in Krakow were used.

Giving you this publication, I believe that the information it contains will prove to be a useful and valuable source of information, as well as will enable the monitoring of the direction and pace of changes in the region.

Director
of the Statistical Office
in Rzeszów

Marek Cierpiął-Wolan

Rzeszów, April 2018

Spis treści

Położenie i podział administracyjny.....	7
Kapitał ludzki	11
Jakość życia	37
Gospodarka	59
Środowisko.....	85
Województwo na tle regionów NUTS 2 UE.....	97

Table of contents

Location and administrative division	7
Human capital	11
Quality of life	37
Economy.....	59
Environment	85
Voivodship as compared with EU NUTS 2 regions....	97



Położenie i podział administracyjny

Location and administrative division

Podział administracyjny województwa podkarpackiego

Administrative division of Podkarpackie Voivodship

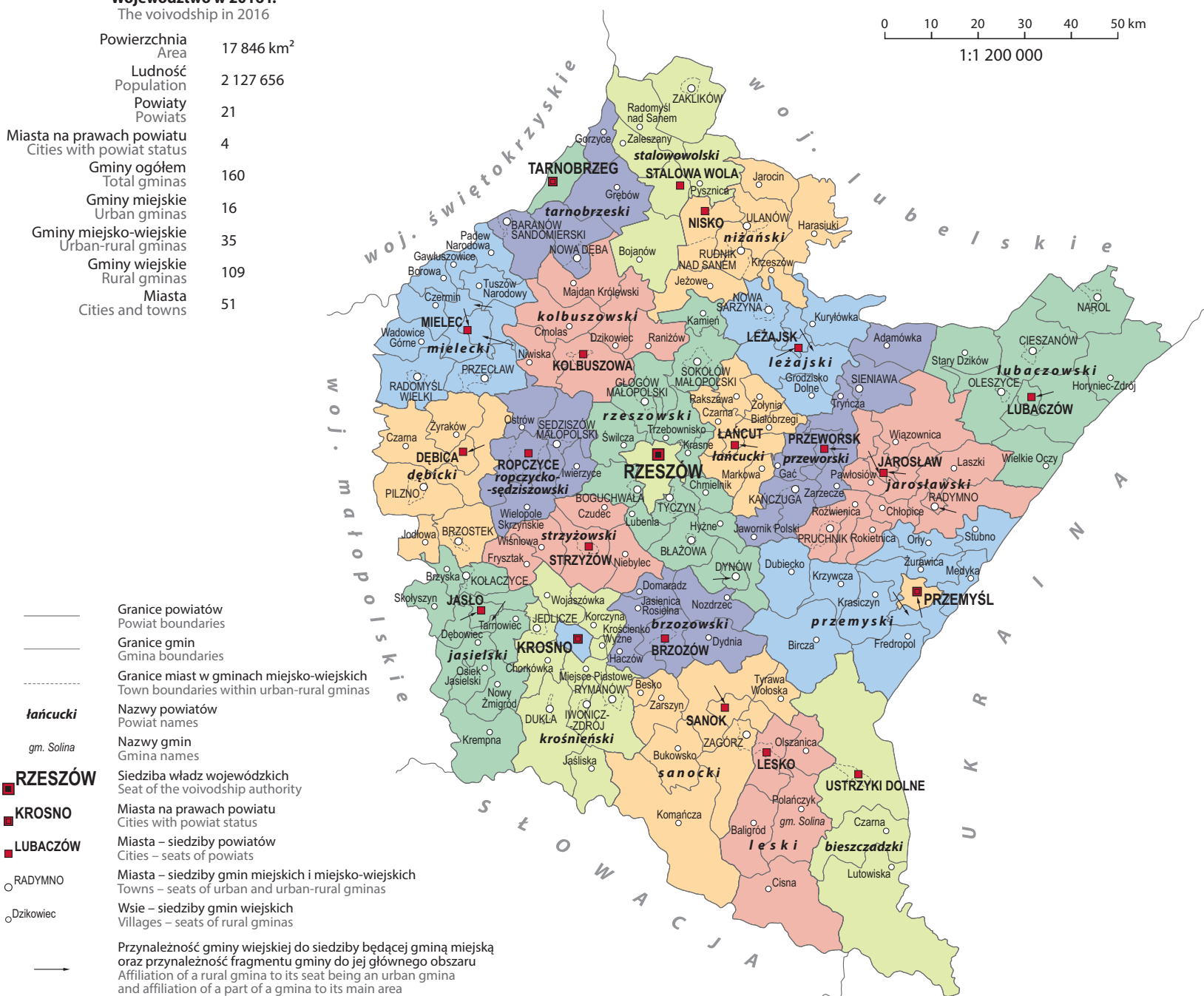
Województwo w 2016 r.

The voivodship in 2016

Powierzchnia	17 846 km ²
Area	
Ludność	2 127 656
Population	
Powiaty	21
Powiats	
Miasta na prawach powiatu	4
Cities with powiat status	
Gminy ogółem	160
Total gminas	
Gminy miejskie	16
Urban gminas	
Gminy miejsko-wiejskie	35
Urban-rural gminas	
Gminy wiejskie	109
Rural gminas	
Miasta	51
Cities and towns	

0 10 20 30 40 50 km

1:1 200 000



- Granice powiatów
Powiat boundaries
- Granice gmin
Gmina boundaries
- Granice miast w gminach miejsko-wiejskich
Town boundaries within urban-rural gminas
- łańcucki** Nazwy powiatów
Powiat names
- gm. Solina Nazwy gmin
Gmina names
- RZESZÓW** Siedziba władz wojewódzkich
Seat of the voivodship authority
- KROSNO** Miasta na prawach powiatu
Cities with powiat status
- LUBACZÓW** Miasta – siedziby powiatów
Cities – seats of powiats
- RADYMNO Miasta – siedziby gmin miejskich i miejsko-wiejskich
Towns – seats of urban and urban-rural gminas
- Dzikowiec Wsie – siedziby gmin wiejskich
Villages – seats of rural gminas

Przynależność gminy wiejskiej do siedziby będącej gminą miejską oraz przynależność fragmentu gminy do jej głównego obszaru
Affiliation of a rural gmina to its seat being an urban gmina and affiliation of a part of a gmina to its main area

Na mapie opisano wyłącznie gminy mające nazwę inną od nazwy siedziby.
Podział administracyjny według stanu na 1 stycznia 2016 r.
Gminas' names are provided only where they differ from the names of their seats.
Administrative division as of January 1, 2016.

Mapa administracyjna Polski
Administrative map of Poland



Mapa polityczna Europy

Political map of Europe

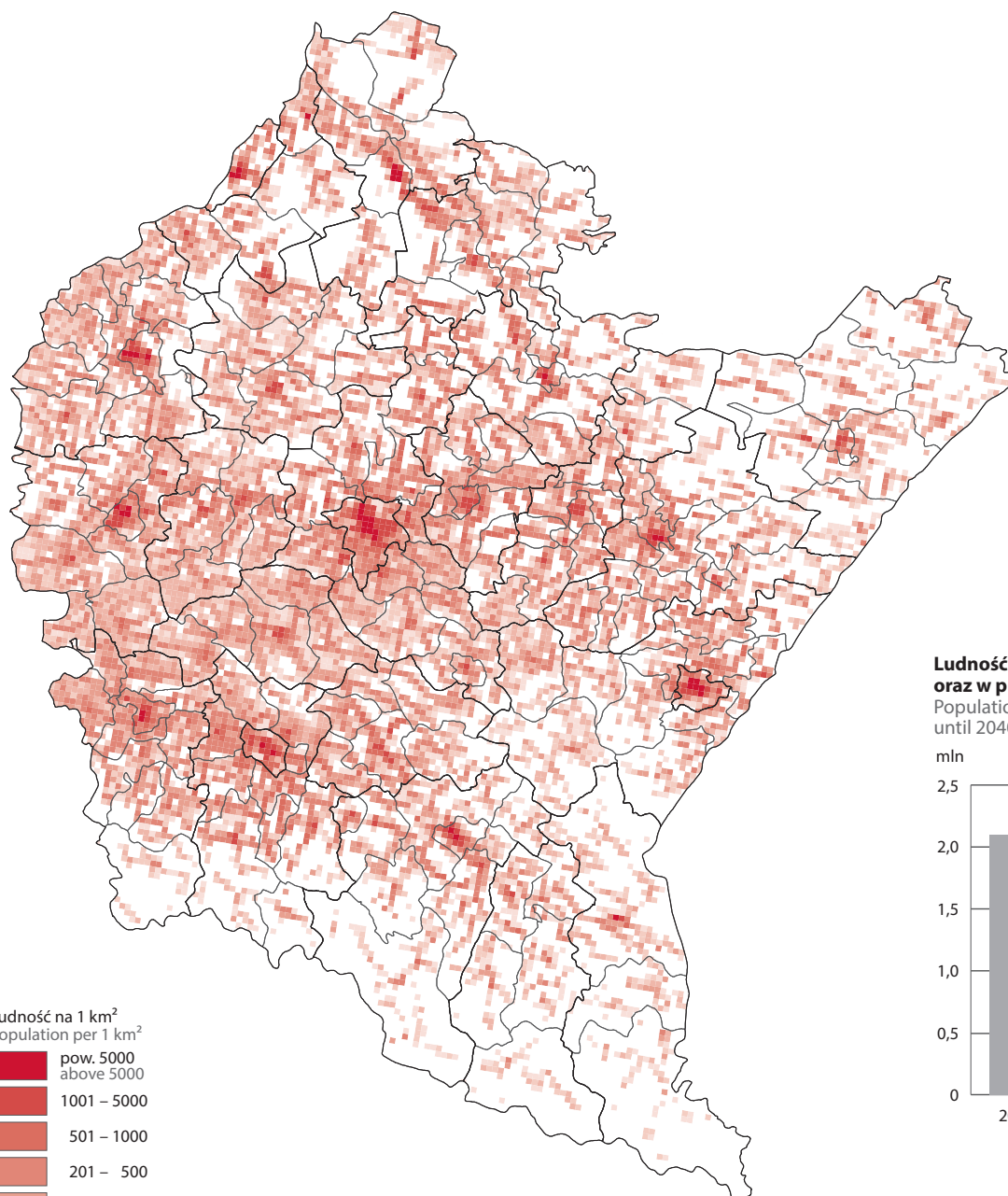




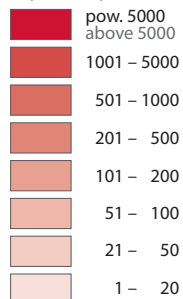
Kapitał ludzki
Human capital

Liczba ludności w siatce 1×1 km w 2011 r.^a

Population in 1×1 km grid in 2011^a



Ludność na 1 km²
Population per 1 km²

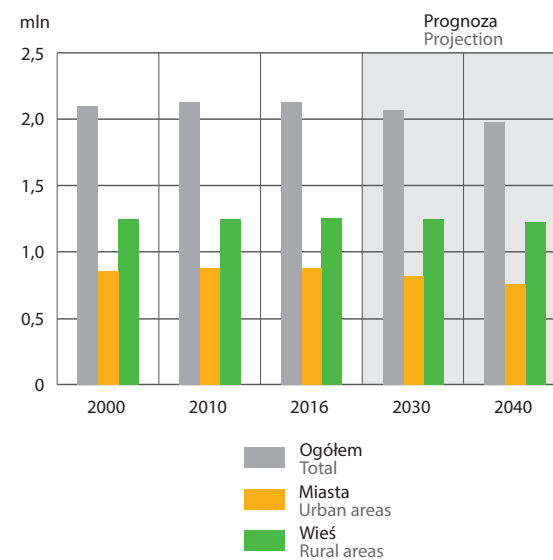


obszary niezamieszkane
non-populated areas

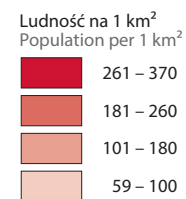
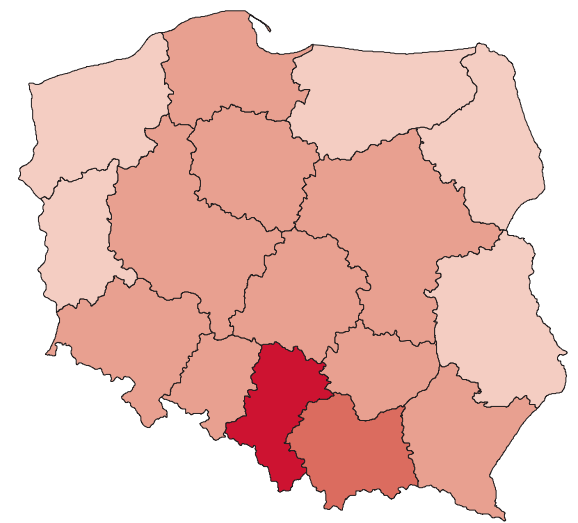
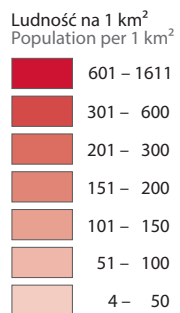
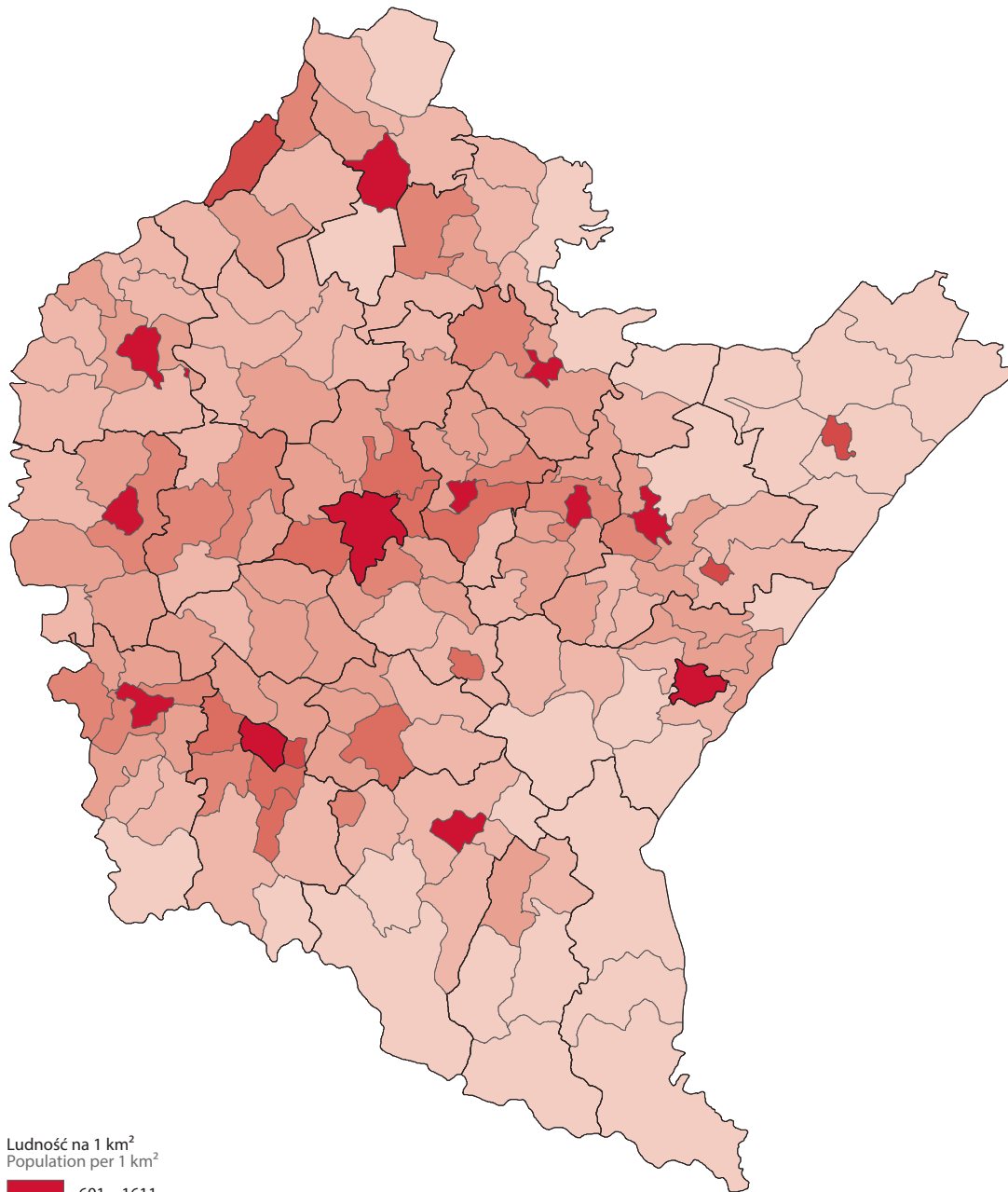
^a Dane z Narodowego Spisu Powszechnego Ludności i Mieszkań 2011.
a Population and Housing Census 2011 data.

Ludność w województwie w latach 2000–2016 oraz w prognozie do 2040 r.

Population in voivodship in 2000–2016 and the projection until 2040



Gęstość zaludnienia w 2016 r.
Population density in 2016

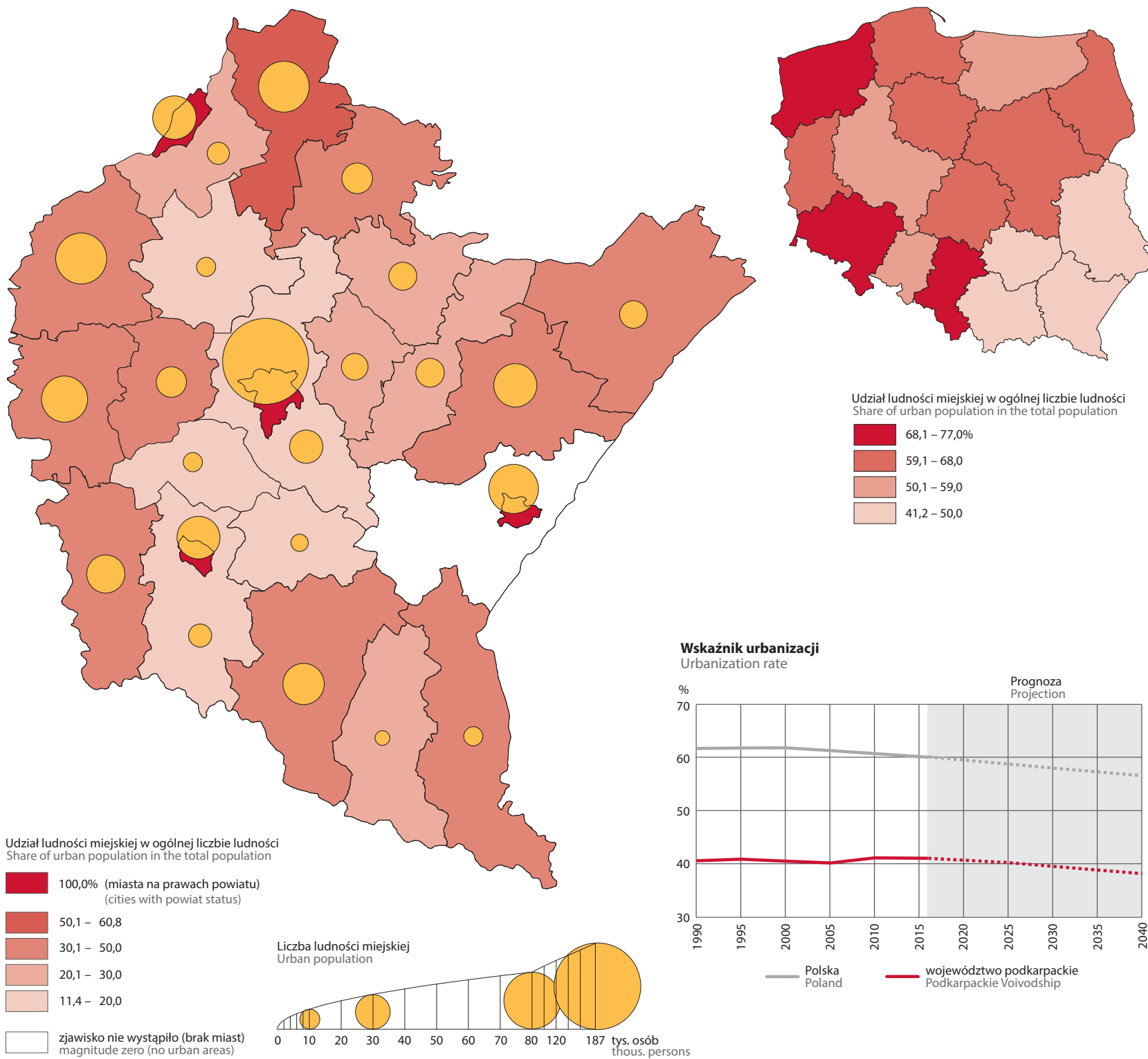


Powierzchnia i ludność województwa w 2016 r.
Area and population in the voivodship in 2016

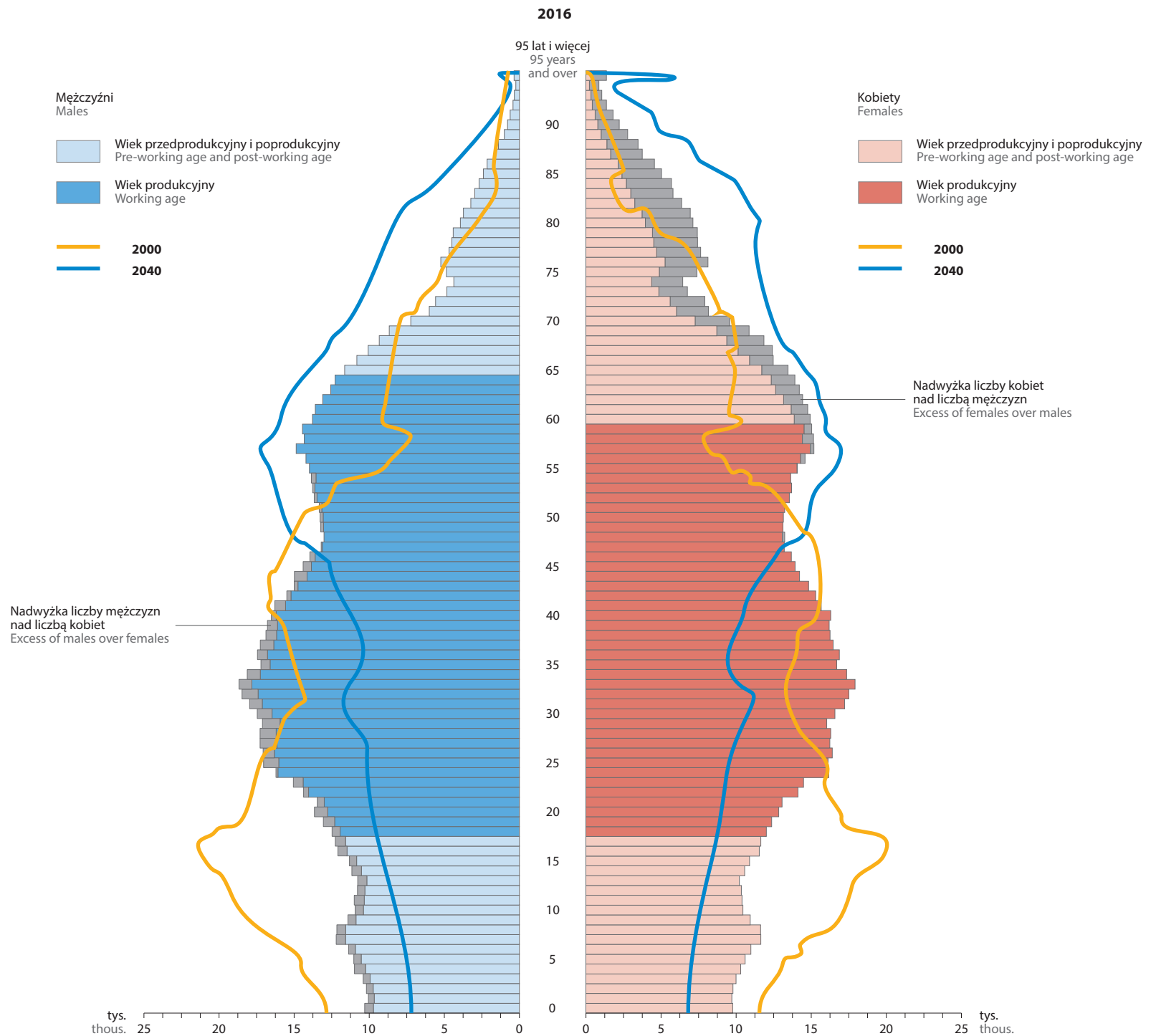


Wskaźnik urbanizacji w 2016 r.

Urbanization rate in 2016

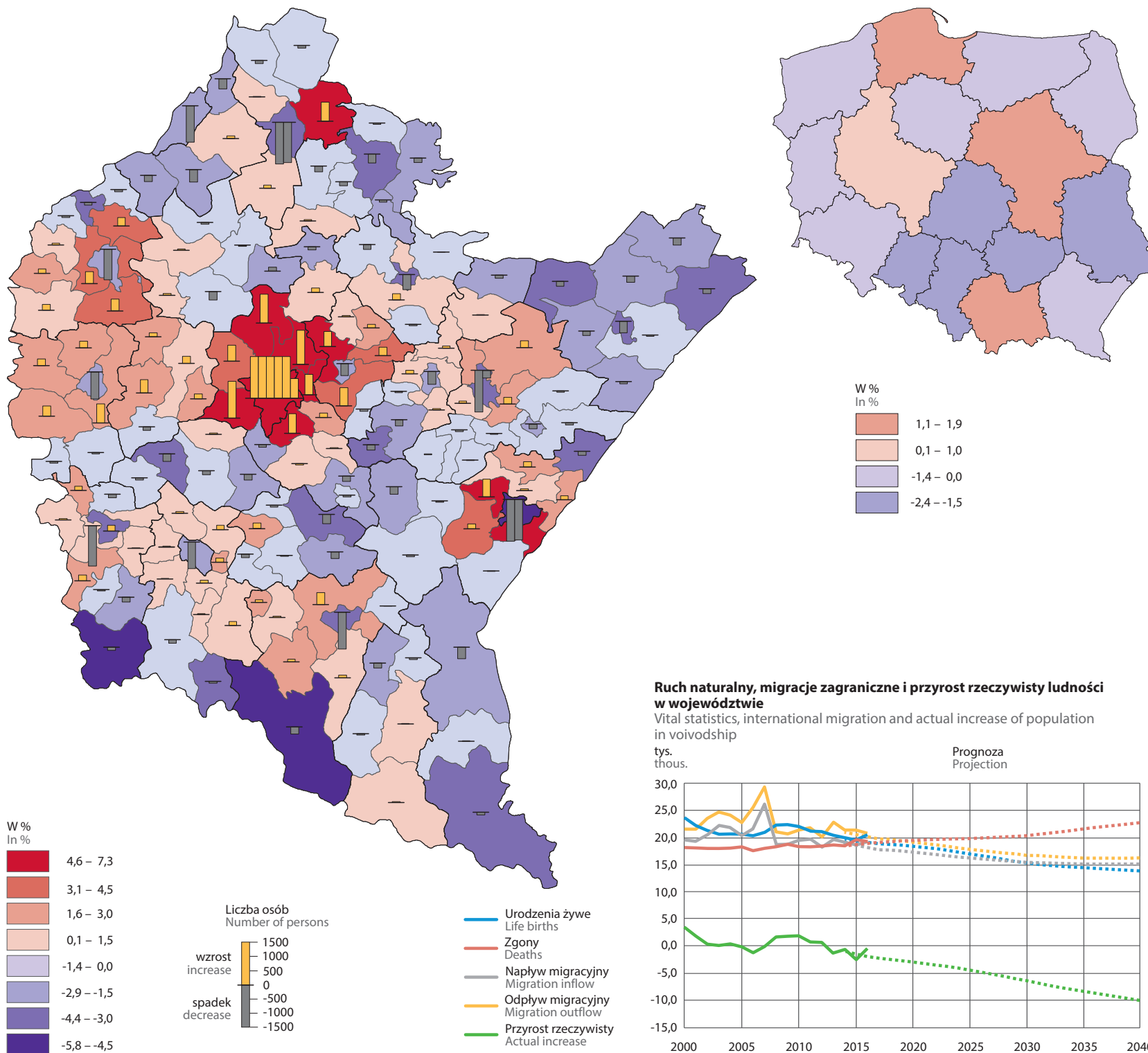


Ludność województwa według płci i wieku w latach 2000, 2016 i 2040
 Population in the voivodship by sex and age in 2000, 2016 and 2040

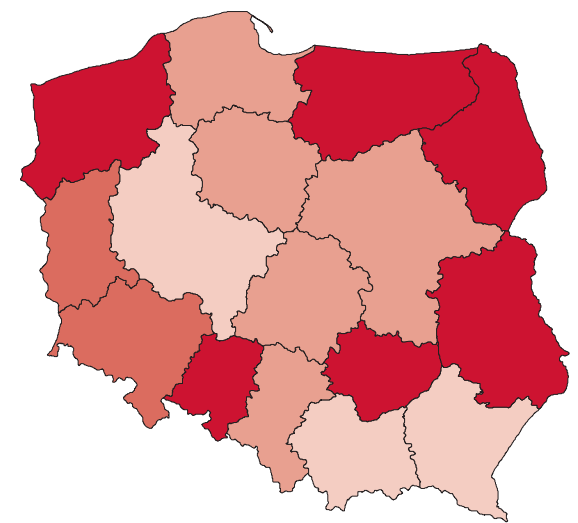
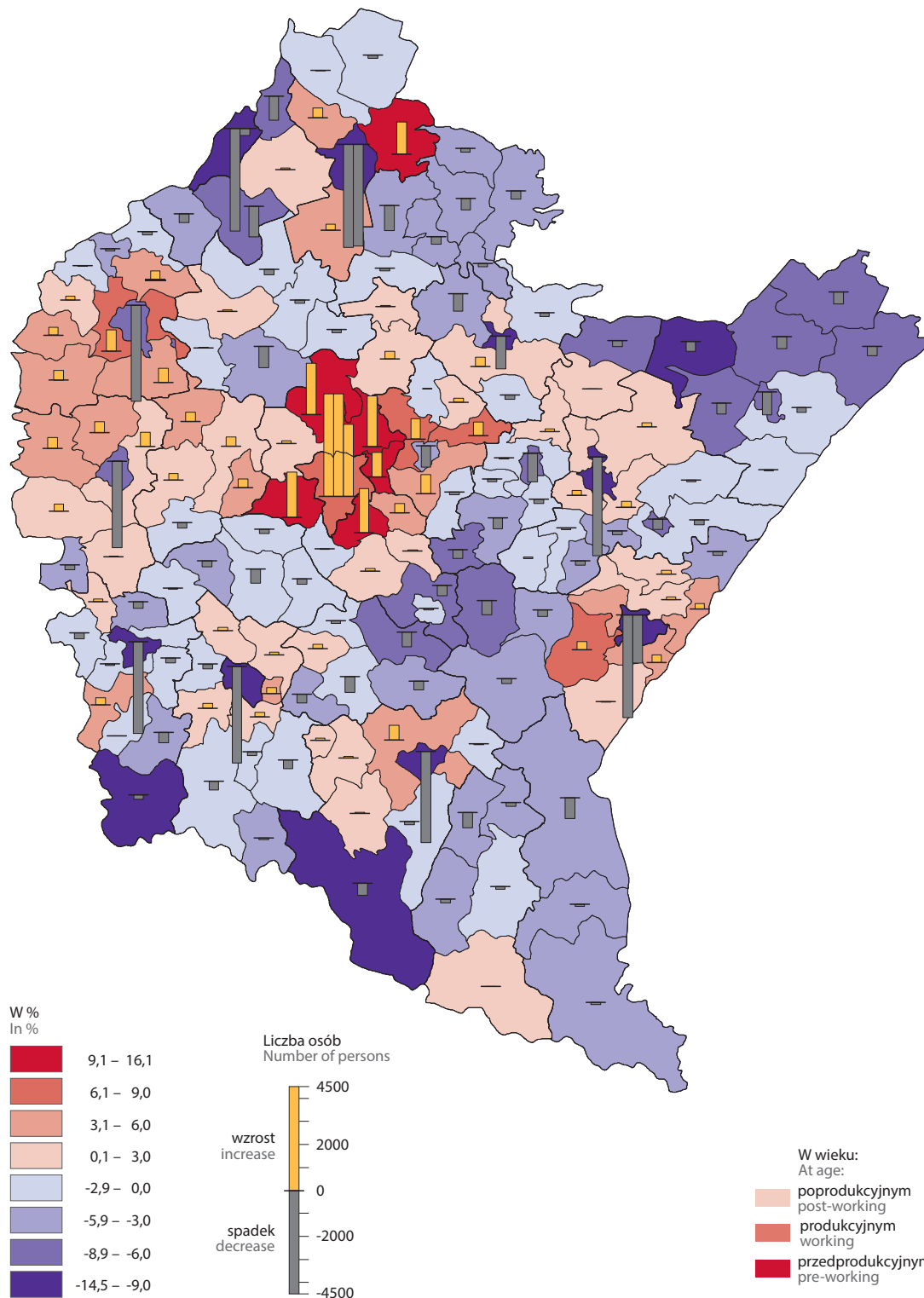


Zmiana liczby ludności w latach 2010–2016

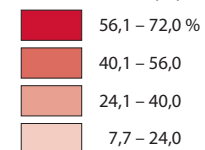
Change in the number of population in 2010–2016



Zmiana liczby ludności w latach 2017–2030 (prognoza)
 Change in the number of population in 2017–2030 (projection)

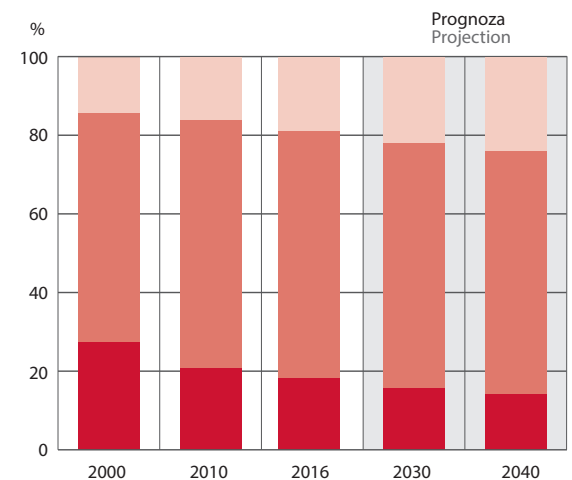


Odsetek gmin o spadku liczby ludności powyżej 5%
 Percentage of gminas with a decrease in the number of population over 5%



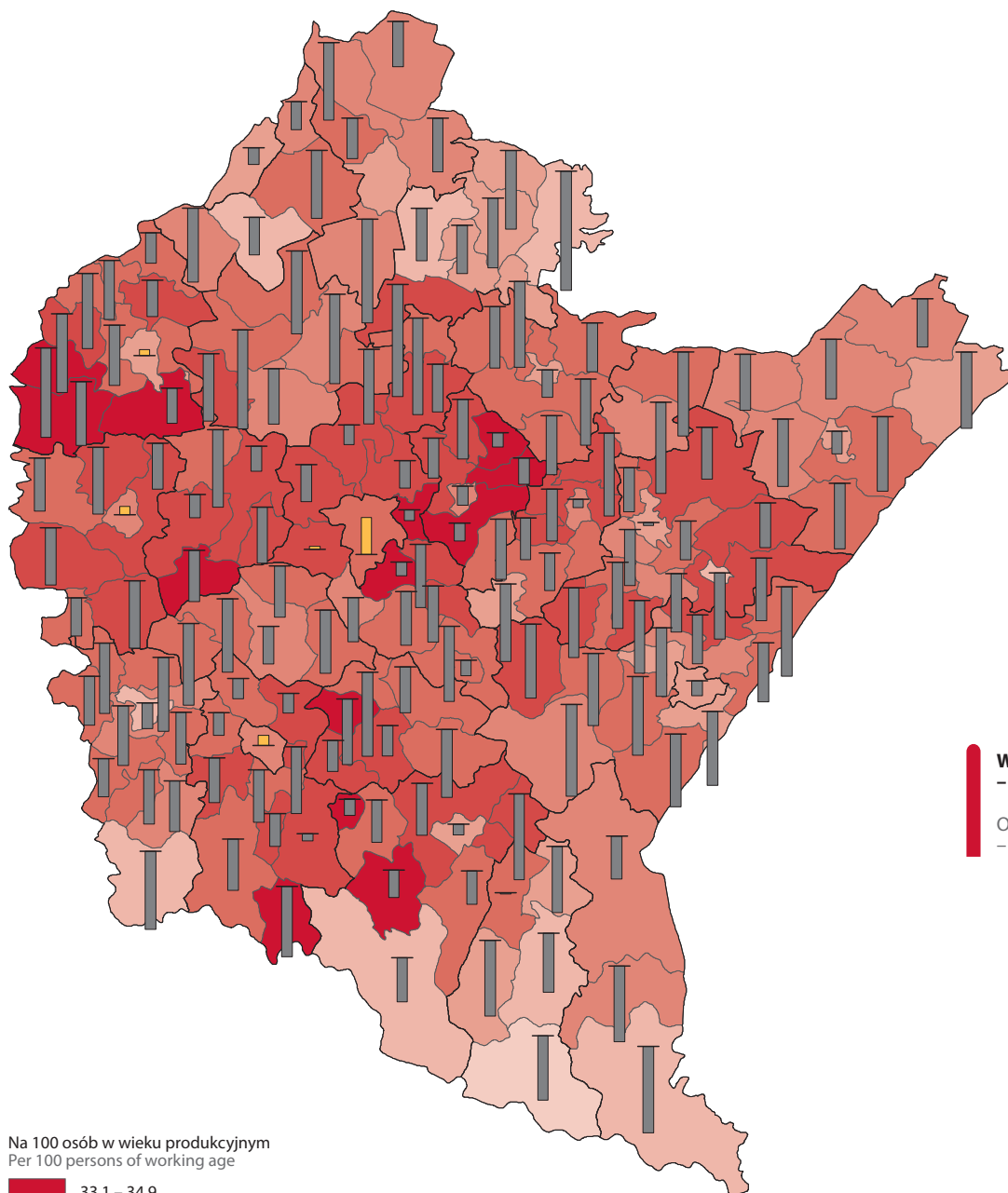
Ludność według ekonomicznych grup wieku w województwie

Population by economic age groups in voivodship

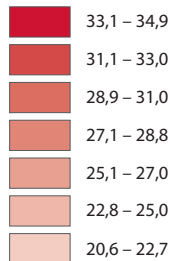


Ludność w wieku przedprodukcyjnym w 2016 r.

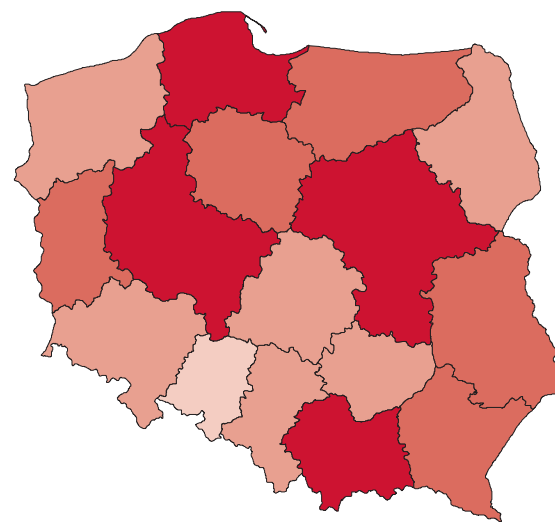
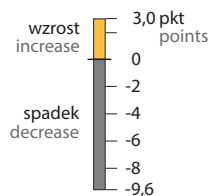
Pre-working age population in 2016



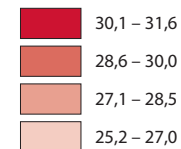
Na 100 osób w wieku produkcyjnym
Per 100 persons of working age



Zmiana w porównaniu z 2010 r.
Change compared to 2010



Na 100 osób w wieku produkcyjnym
Per 100 persons at working age

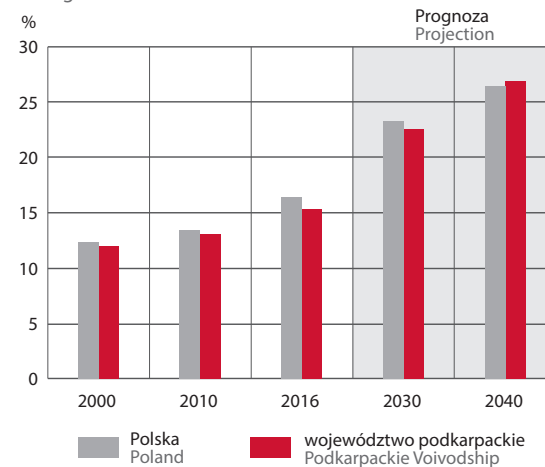


Wskaźnik starości demograficznej – udział osób w wieku 65 lat i więcej w ogólnej liczbie ludności.

Old age ratio
– share of population aged 65 and over in the total population.

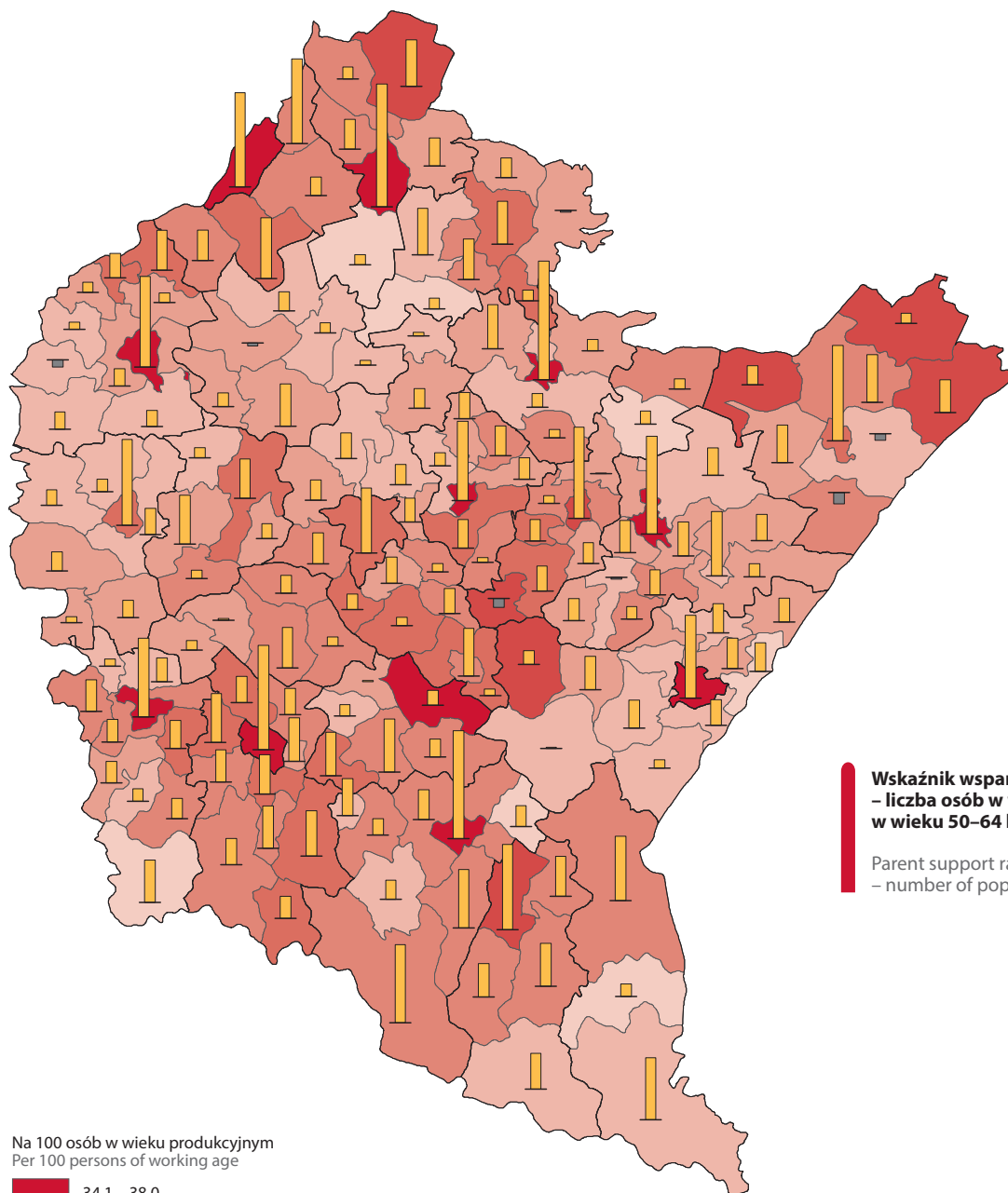
Wskaźnik starości demograficznej

Old age ratio



Ludność w wieku poprodukcyjnym w 2016 r.

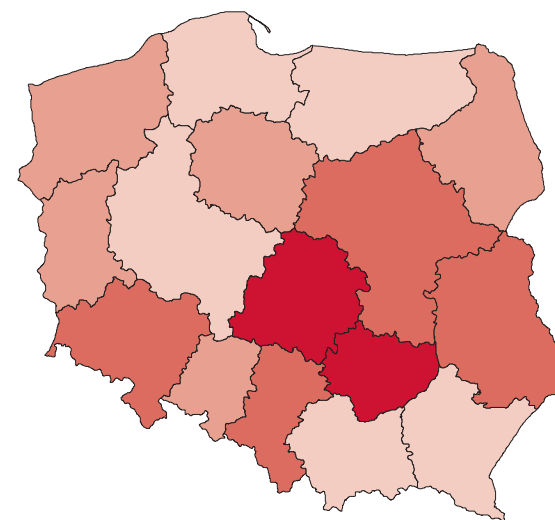
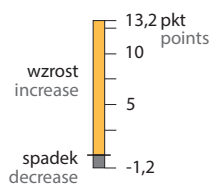
Post-working age population in 2016



Na 100 osób w wieku produkcyjnym
Per 100 persons of working age

- 34,1 – 38,0
- 32,1 – 34,0
- 30,1 – 32,0
- 28,1 – 30,0
- 26,1 – 28,0
- 24,1 – 26,0
- 21,4 – 24,0

Zmiana w porównaniu z 2010 r.
Change compared to 2010



Na 100 osób w wieku produkcyjnym
Per 100 persons at working age

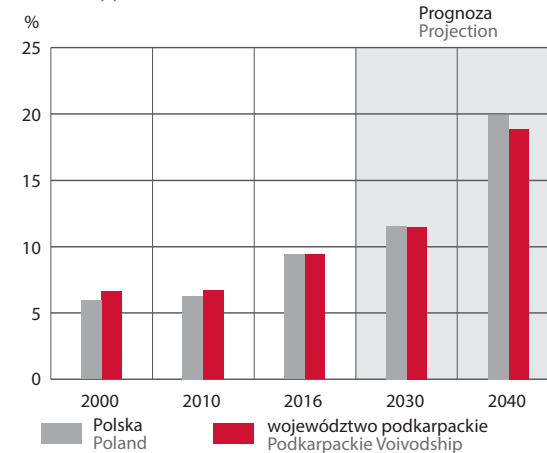
- 35,1 – 37,0
- 33,1 – 35,0
- 31,1 – 33,0
- 29,2 – 31,0

Wskaźnik wsparcia międzypokoleniowego (wskaźnik wsparcia najstarszych)
– liczba osób w wieku 85 lat i więcej przypadająca na 100 osób w wieku 50–64 lata.

Parent support ratio
– number of population aged 85 and over per 100 population aged 50–64.

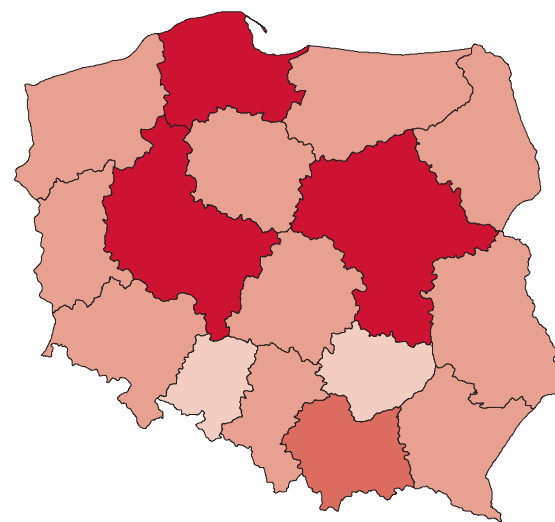
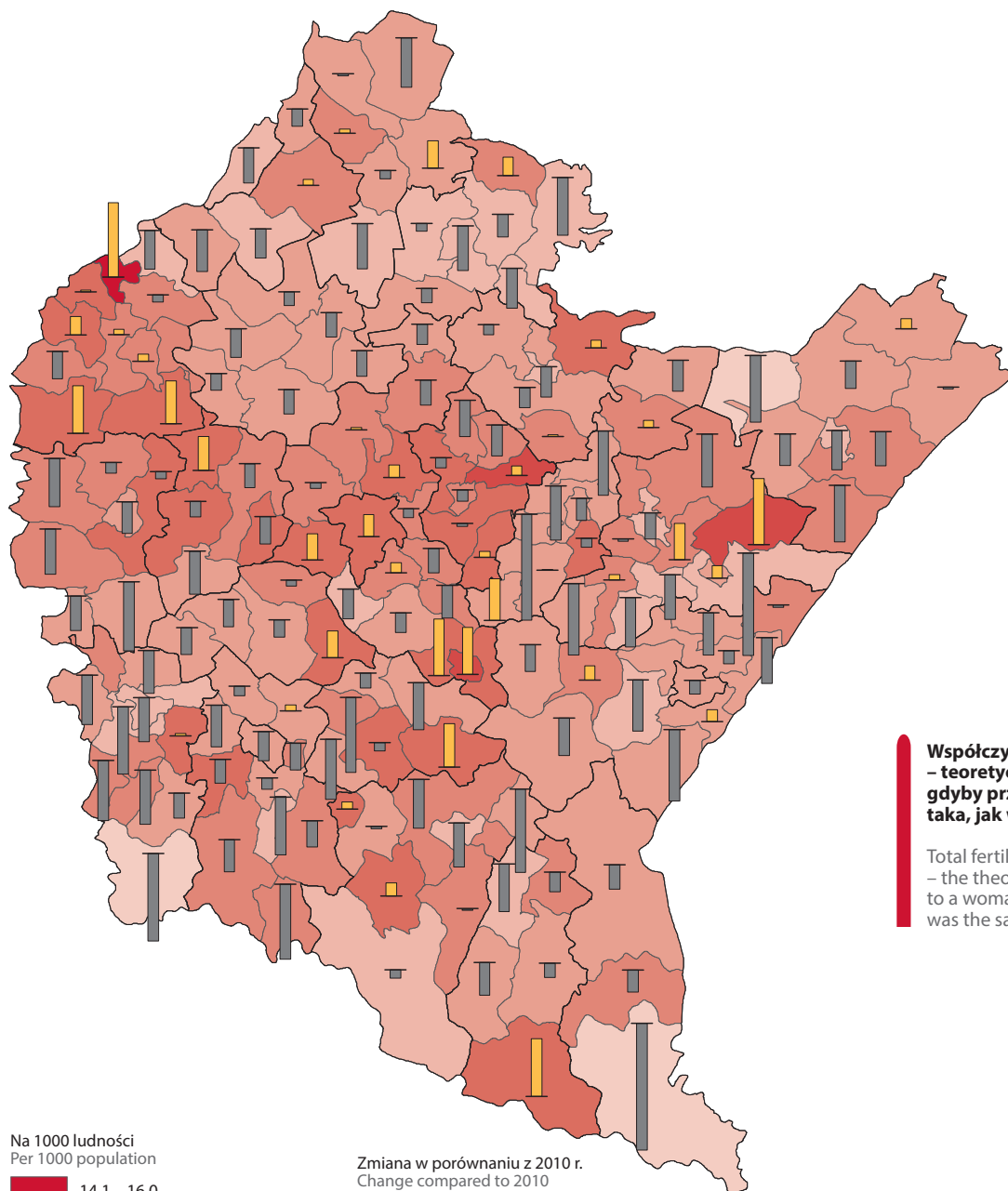
Wskaźnik wsparcia międzypokoleniowego

Parent support ratio



Urodzenia żywe w 2016 r.

Live births in 2016



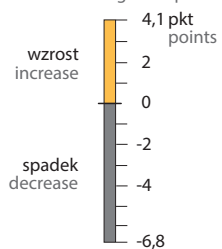
Na 1000 ludności
Per 1000 population

- 10,6 – 11,2
- 9,9 – 10,5
- 9,2 – 9,8
- 8,5 – 9,1

Na 1000 ludności
Per 1000 population

- 14,1 – 16,0
- 12,6 – 14,0
- 11,1 – 12,5
- 9,6 – 11,0
- 8,1 – 9,5
- 6,6 – 8,0
- 5,2 – 6,5

Zmiana w porównaniu z 2010 r.
Change compared to 2010

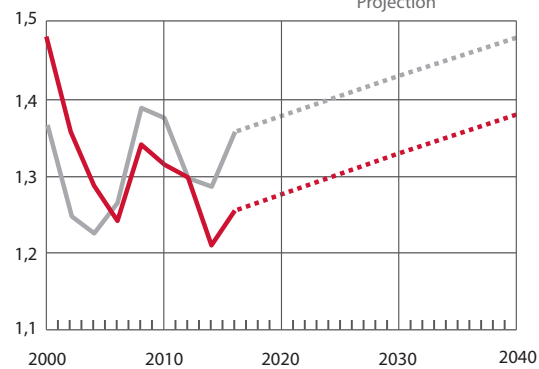


Współczynnik dzietności
– teoretyczna liczba dzieci, jaką urodziłaby przeciętnie kobieta, gdyby przez cały okres rozrodczy (wiek 15–49 lat) jej płodność była taka, jak w badanym roku.

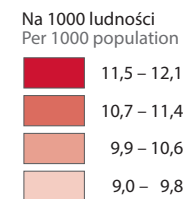
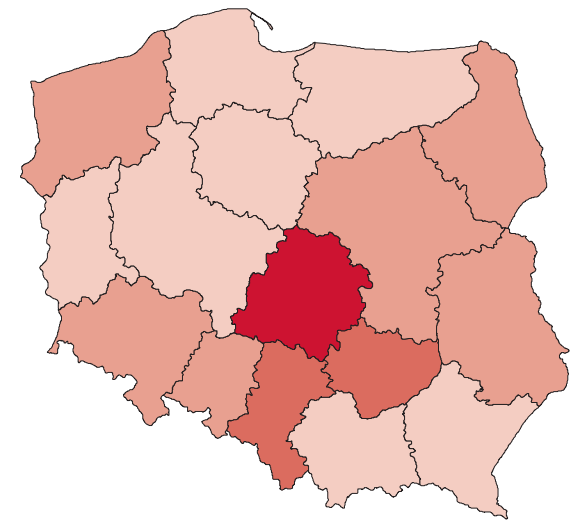
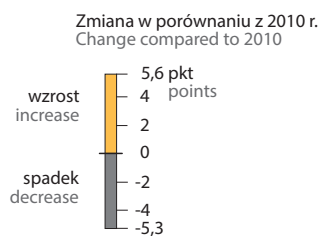
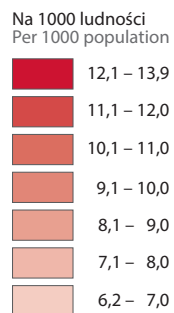
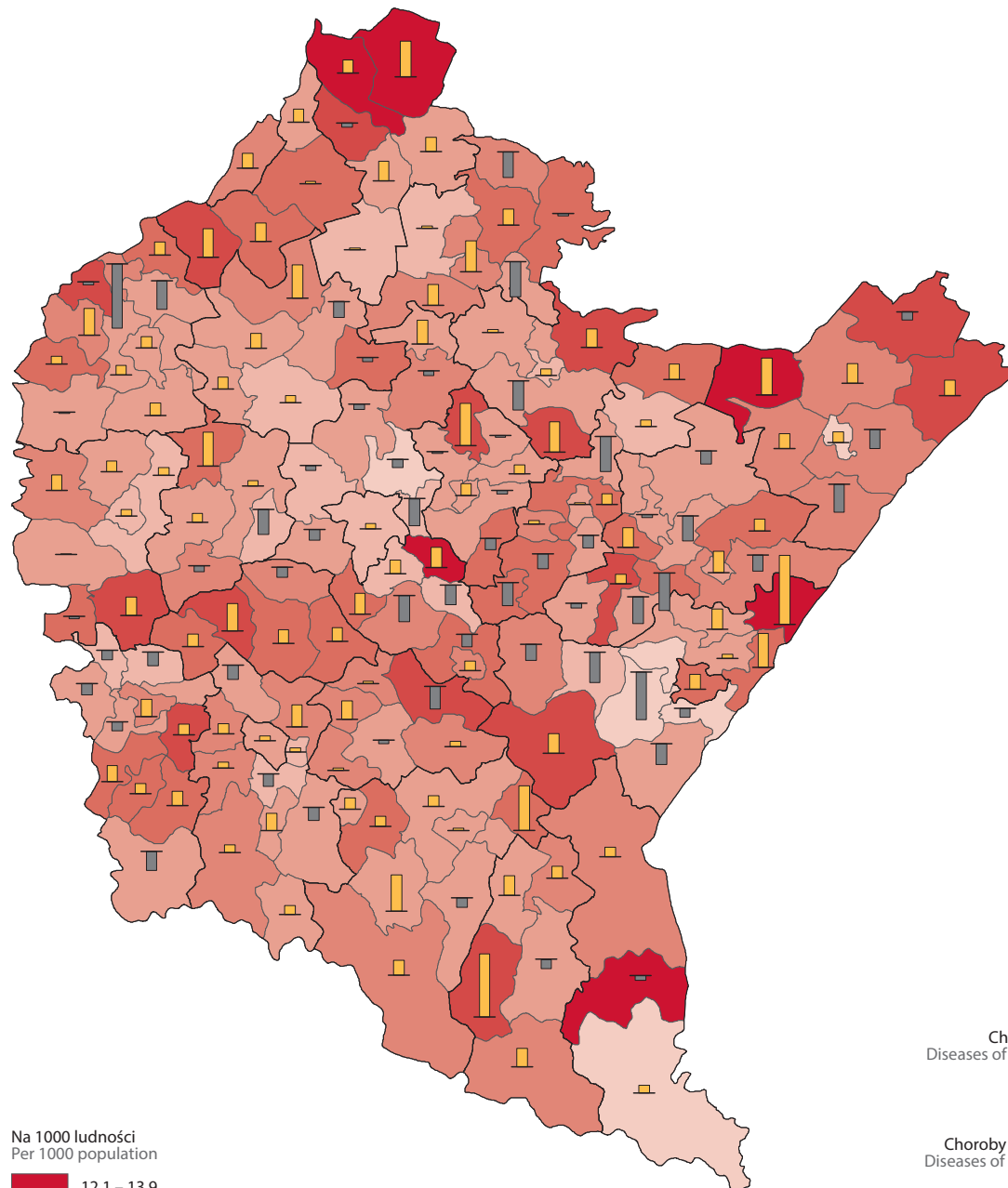
Total fertility rate (TFR)
– the theoretical number of children that would be born on average to a woman if throughout the reproductive age (15–49 years) her fertility was the same as in the study year.

Współczynnik dzietności

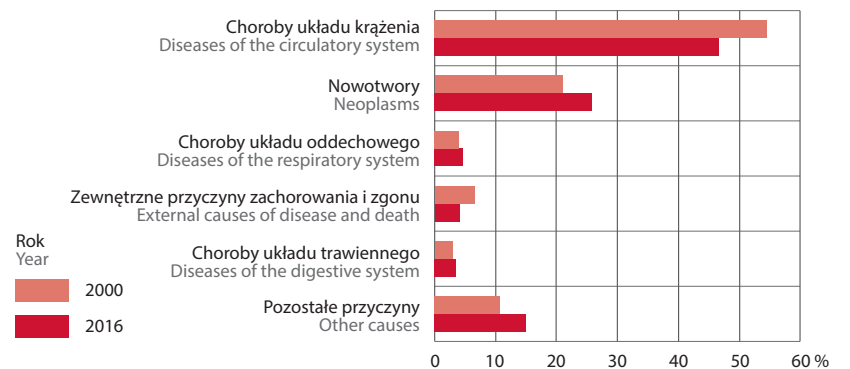
Total fertility rate



Zgony w 2016 r.
Deaths in 2016

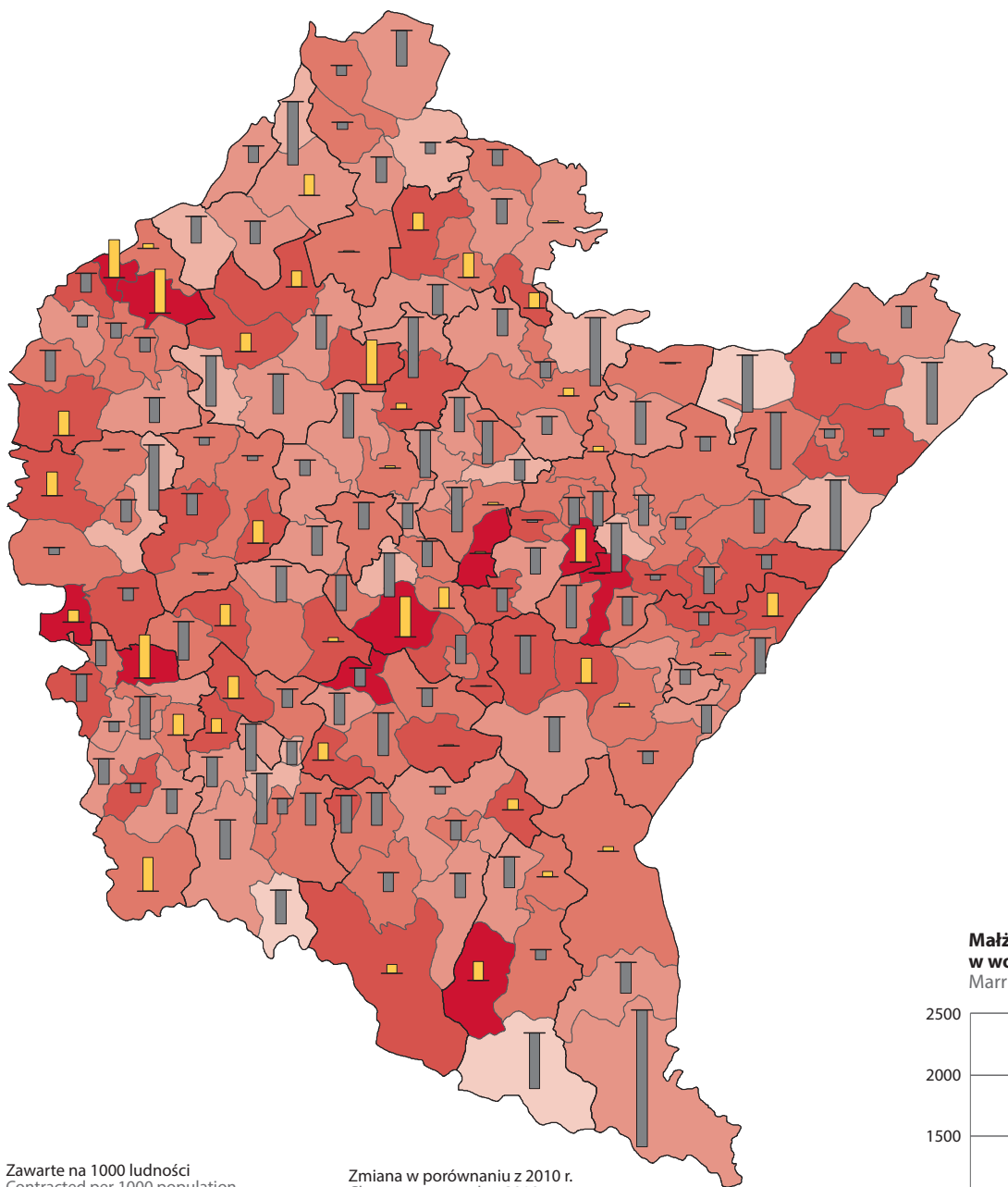


Zgony według wybranych przyczyn w województwie
Deaths by selected causes in voivodship

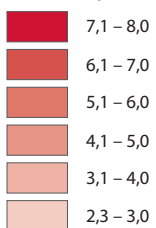


Małżeństwa w 2016 r.

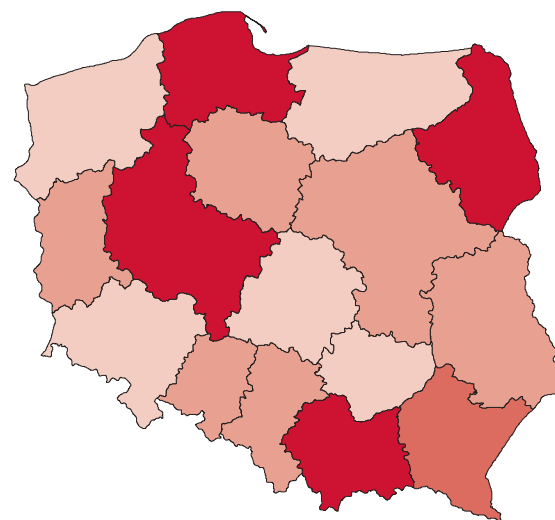
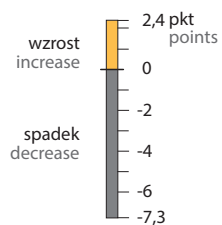
Marriages in 2016



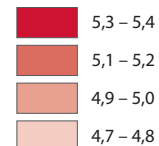
Zawarte na 1000 ludności
Contracted per 1000 population



Zmiana w porównaniu z 2010 r.
Change compared to 2010

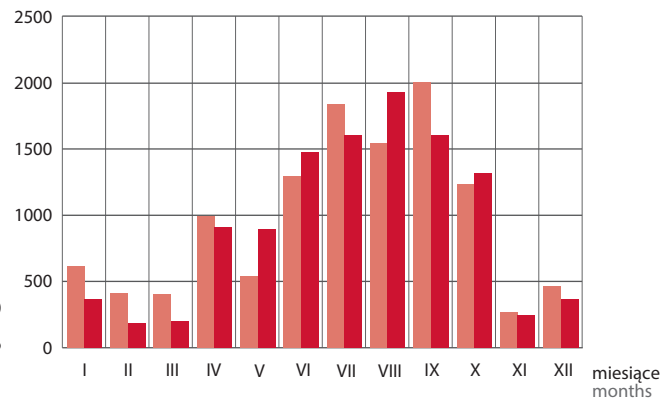


Zawarte na 1000 ludności
Contracted per 1000 population

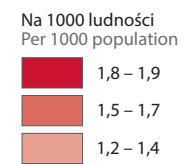
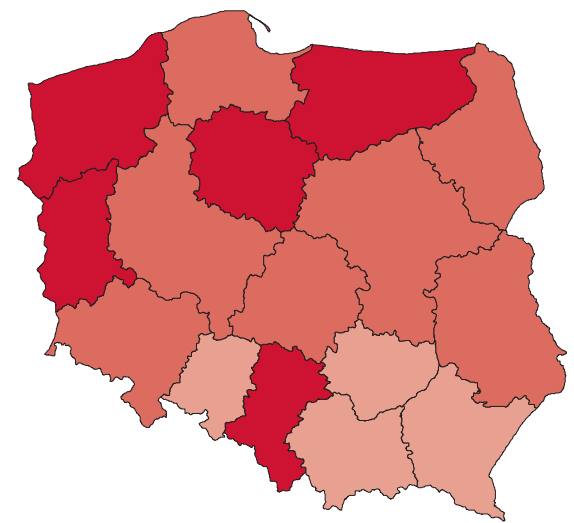
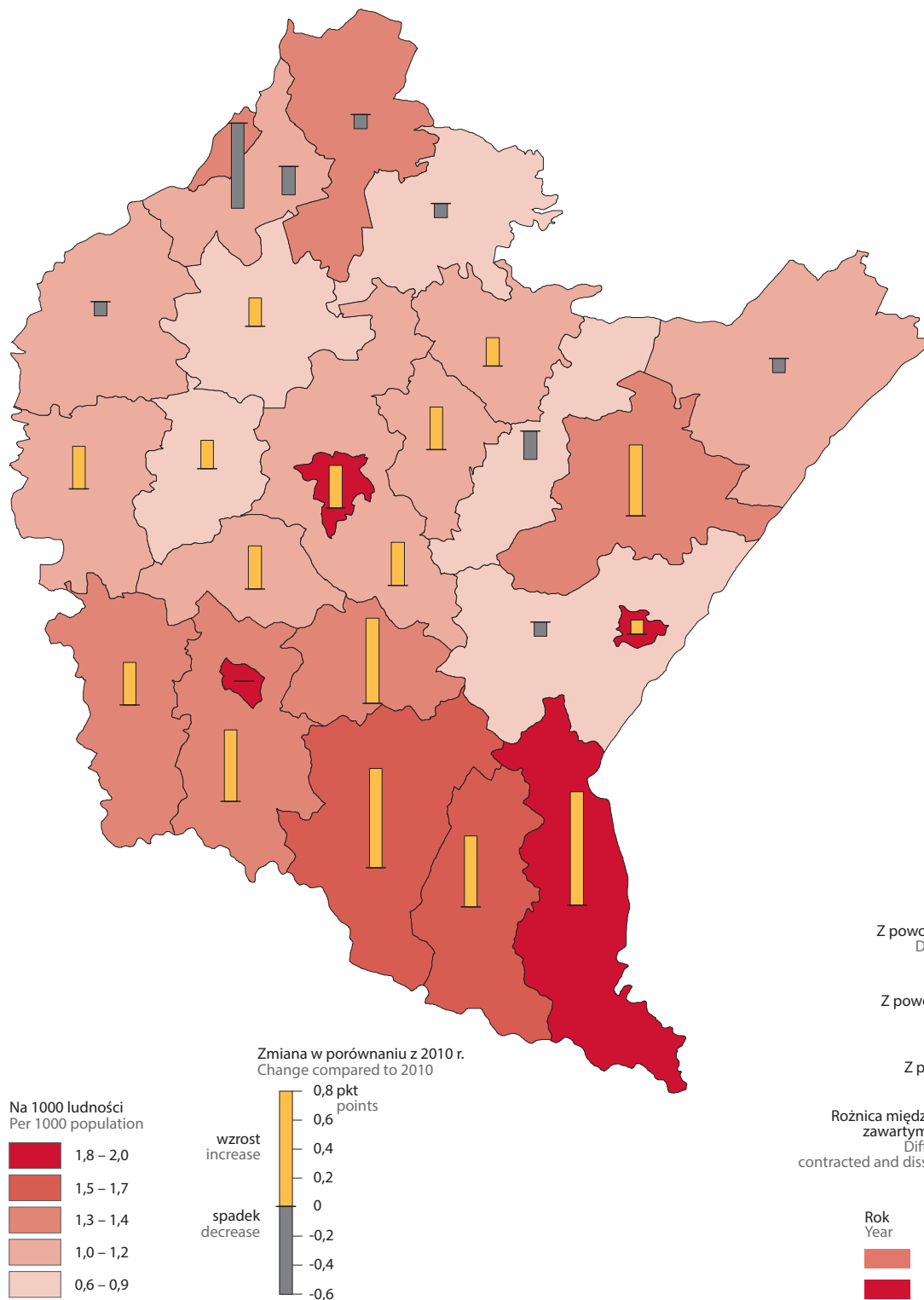


Małżeństwa zawarte według miesiąca zawarcia związku w województwie

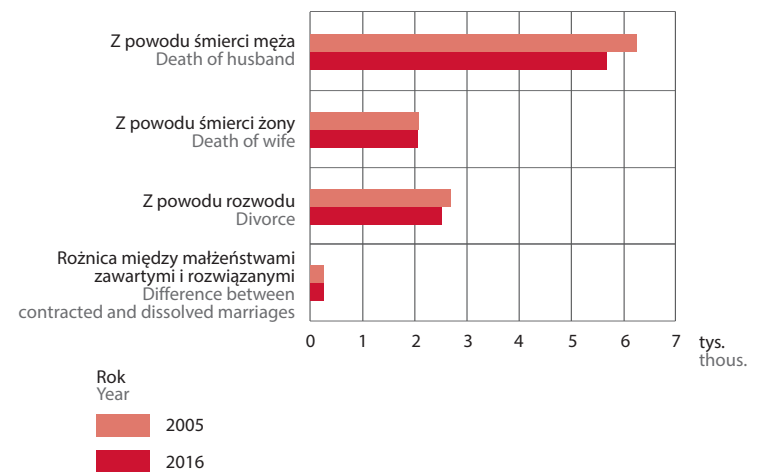
Marriages contracted by month of contracting in voivodship



Rozwody w 2016 r.
Divorces in 2016

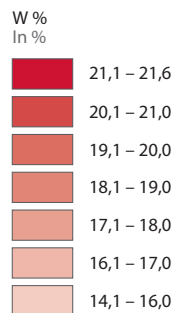
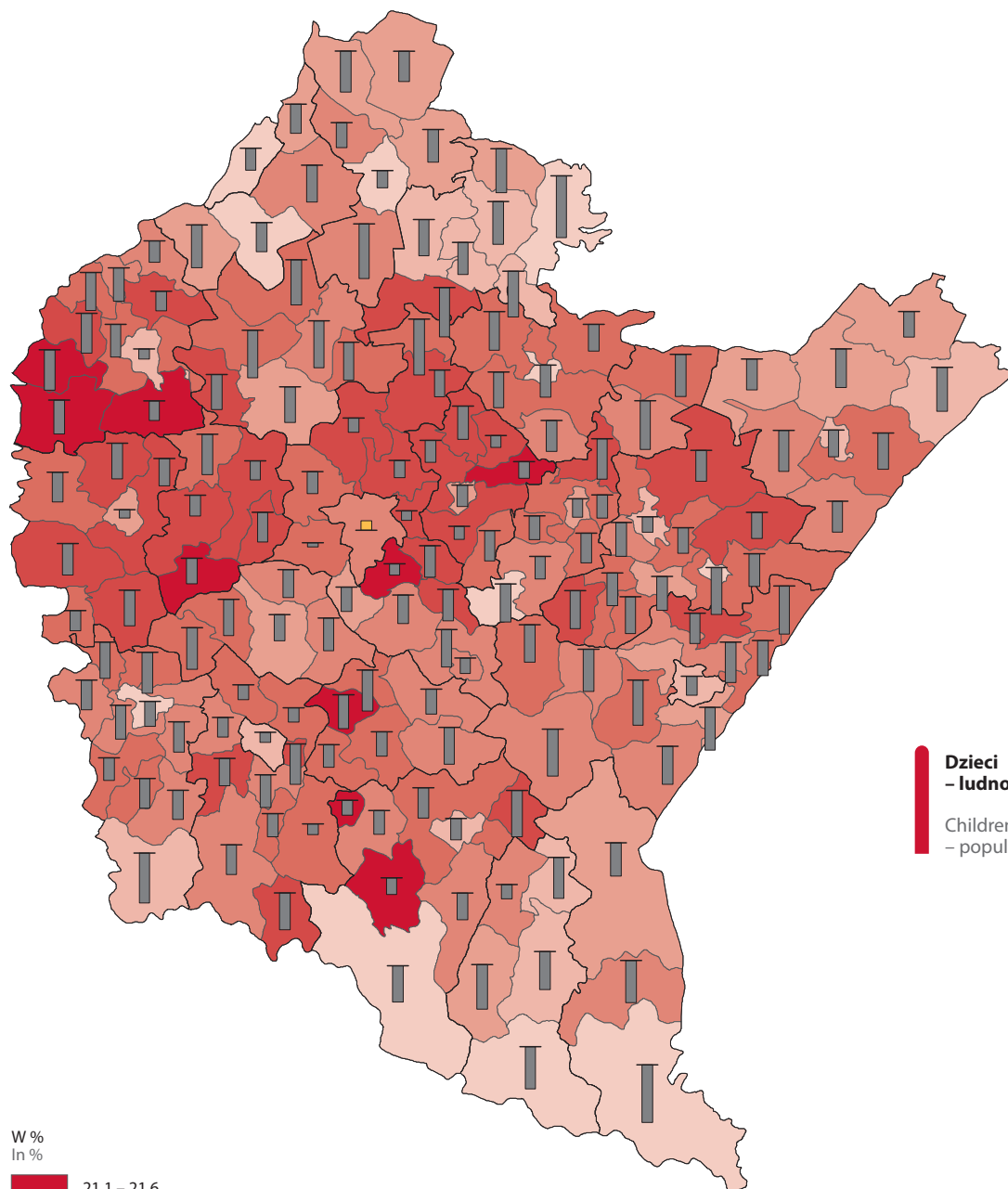


Rozpad małżeństw według przyczyn w województwie
Dissolution of marriages by causes in voivodship

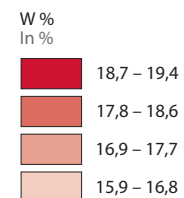
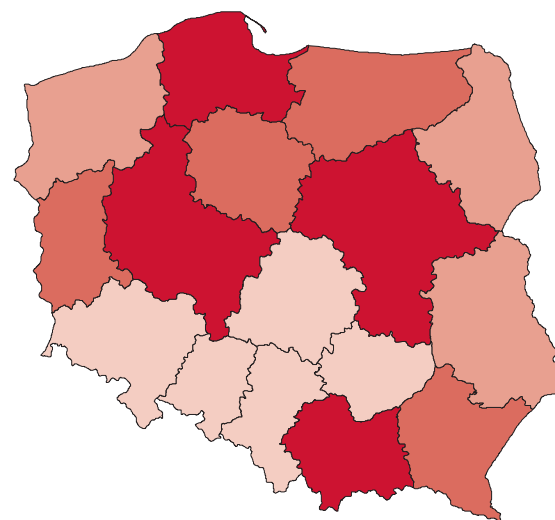
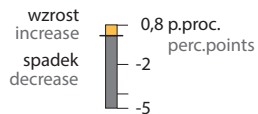


Udział dzieci w ogólnej liczbie ludności w 2016 r.

Share of children in the total population in 2016



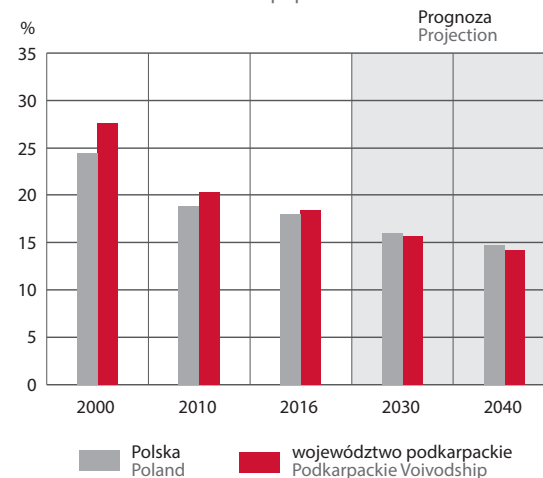
Zmiana w porównaniu z 2010 r.
Change compared to 2010



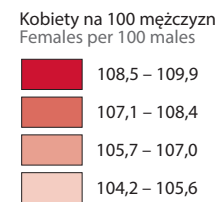
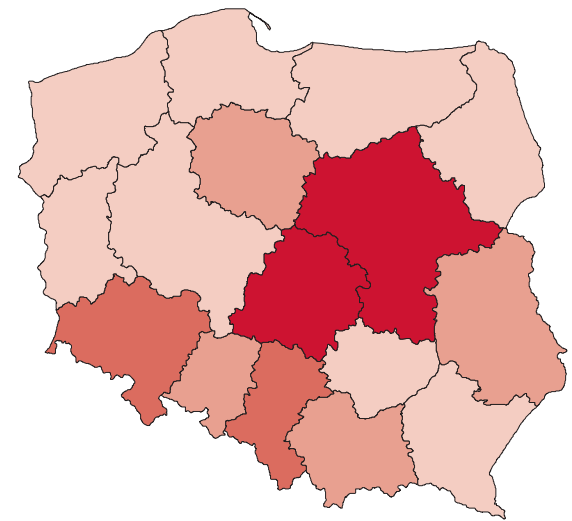
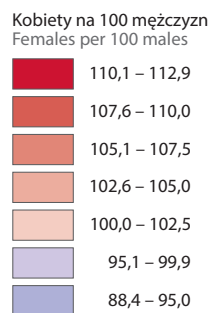
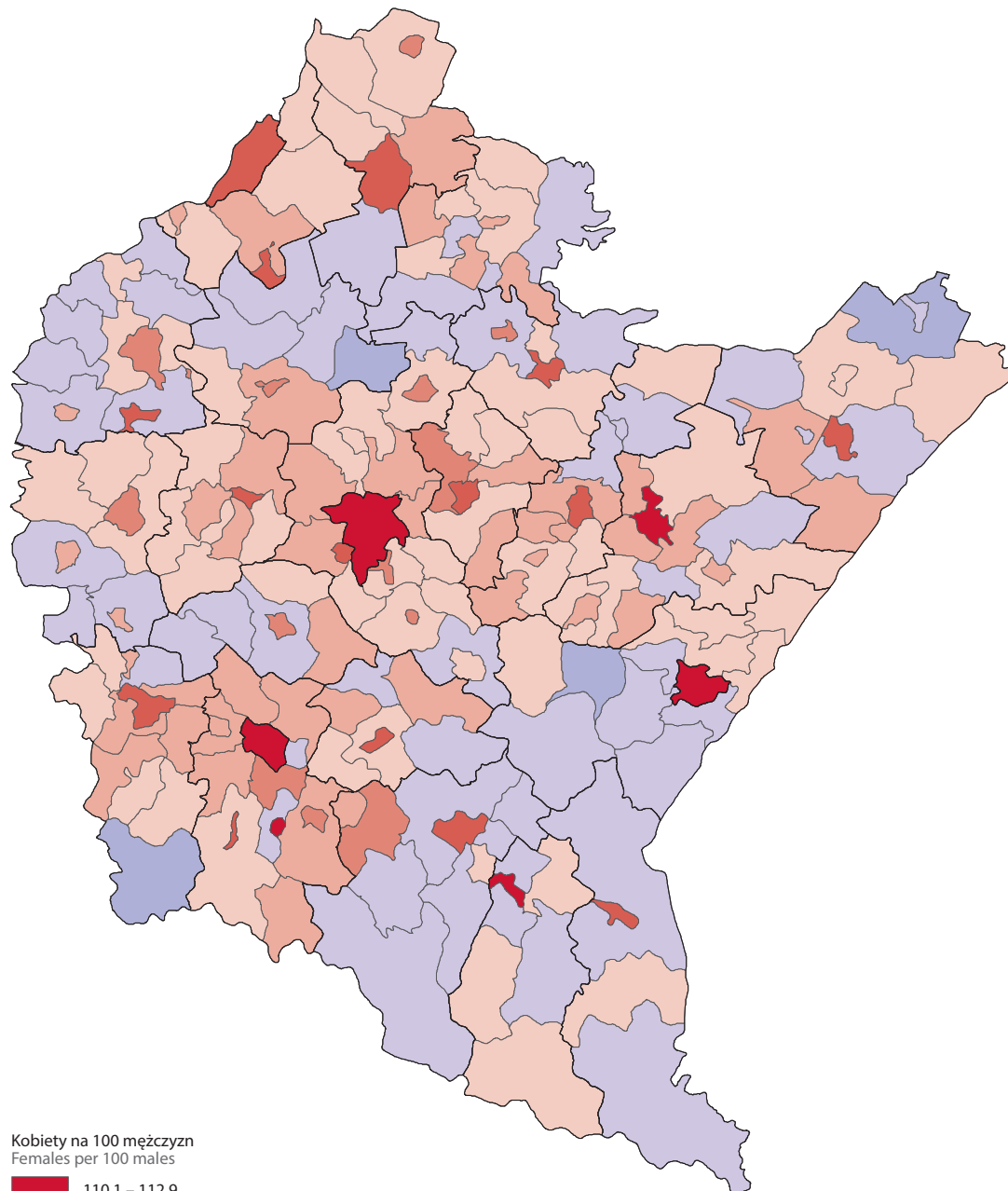
Dzieci
– ludność w wieku 0–17 lat.

Children
– population aged 0–17.

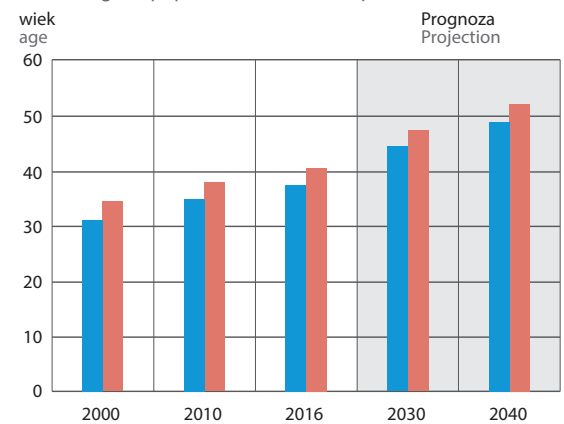
Udział dzieci w ogólnej liczbie ludności
Share of children in the total population



Wskaźnik feminizacji w 2016 r
Sex ratio in 2016

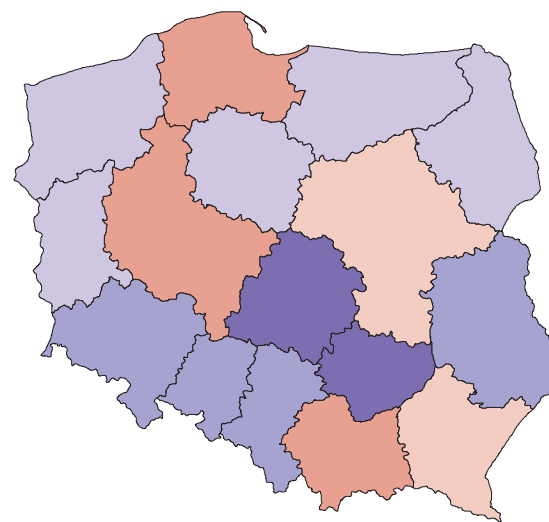
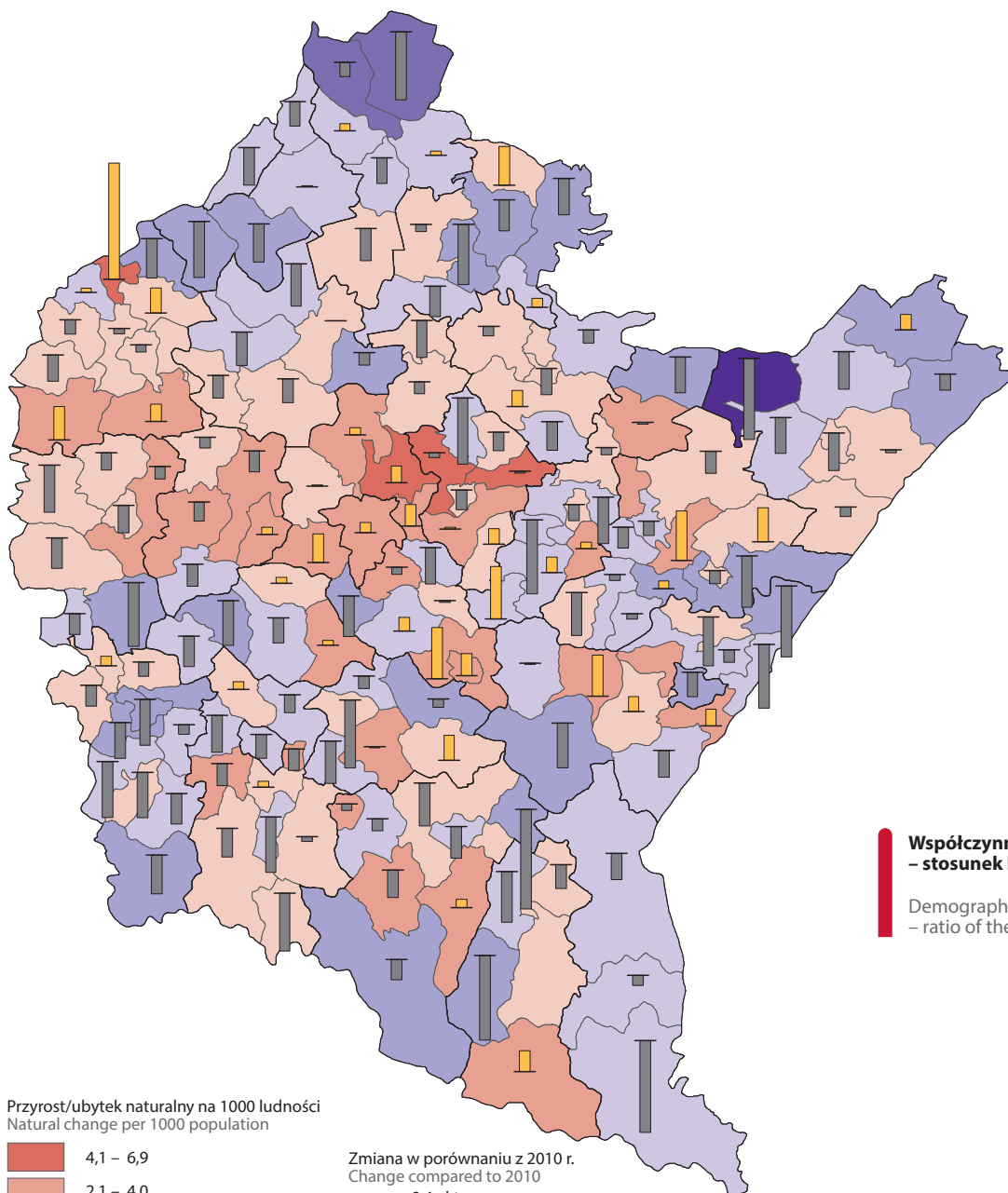


Mediana wieku ludności w województwie
Median age of population in voivodship

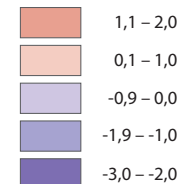


Ruch naturalny ludności w 2016 r.

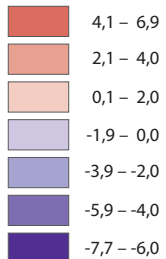
Vital statistics in 2016



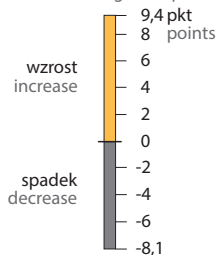
Przyrost/ubytek naturalny na 1000 ludności
Natural change per 1000 population



Przyrost/ubytek naturalny na 1000 ludności
Natural change per 1000 population



Zmiana w porównaniu z 2010 r.
Change compared to 2010



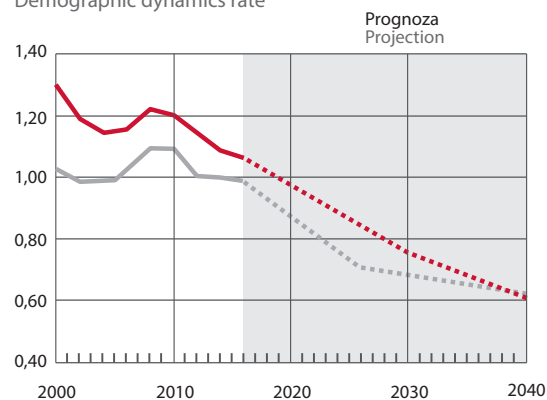
— Polska
Poland

— województwo podkarpackie
Podkarpackie Voivodship

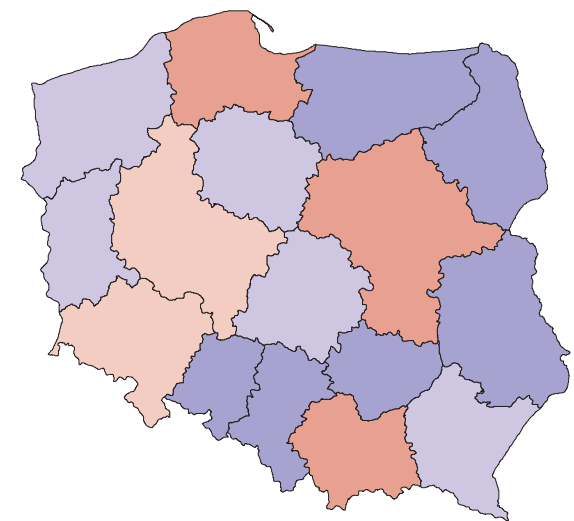
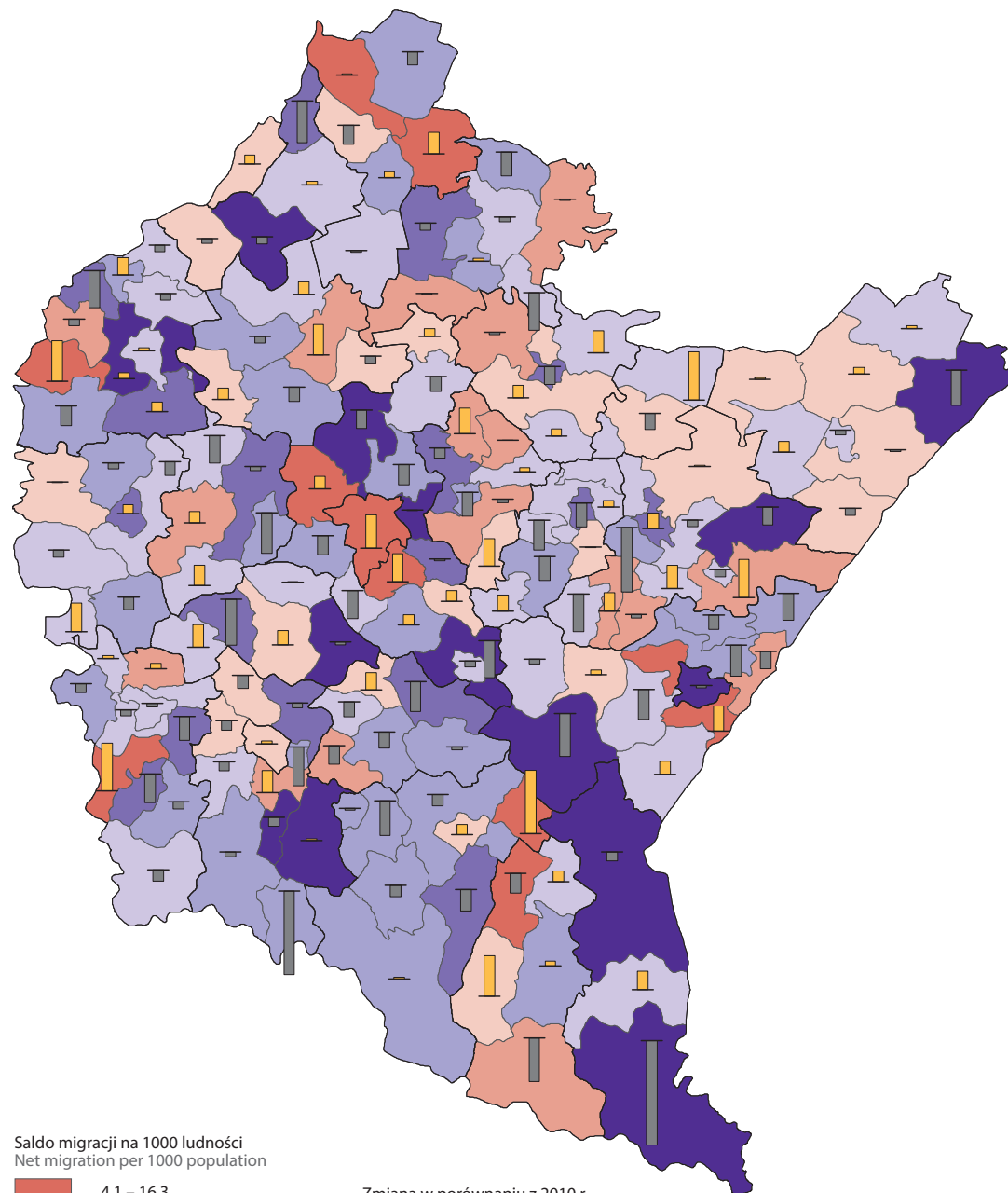
Współczynnik dynamiki demograficznej
– stosunek liczby urodzeń żywych w danym okresie do liczby zgonów.

Demographic dynamics rate
– ratio of the number of live births in a given period to the number of deaths.

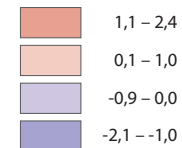
Współczynnik dynamiki demograficznej
Demographic dynamics rate



Migracje wewnętrzne i zagraniczne na pobyt stały^a w 2016 r
 Internal and international migration for permanent residence^a in 2016

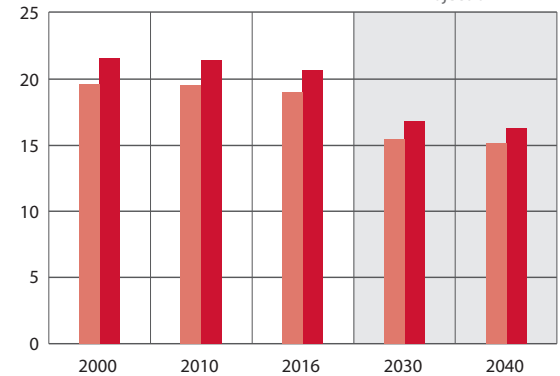


Saldo migracji na 1000 ludności
 Net migration per 1000 population

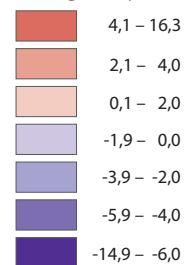


Migracje wewnętrzne i zagraniczne na pobyt stały^a w województwie
 Internal and international migration for permanent residence^a in voivodship

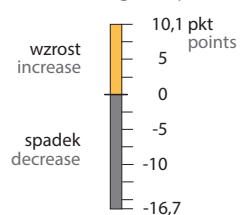
tys. thous. Progniza Projection



Saldo migracji na 1000 ludności
 Net migration per 1000 population



Zmiana w porównaniu z 2010 r.
 Change compared to 2010

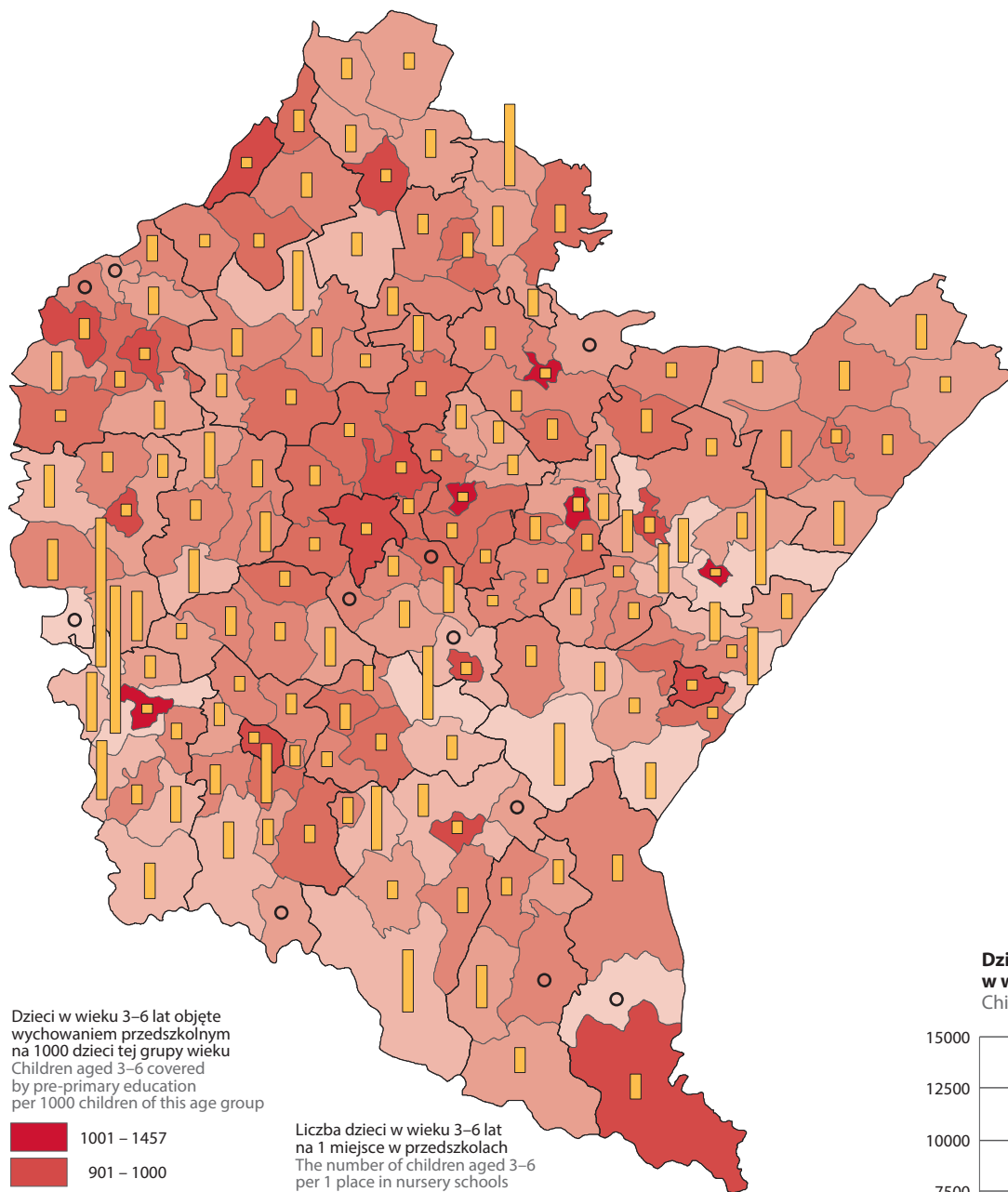


Napływ
 Inflow
 Odpiływ
 Outflow

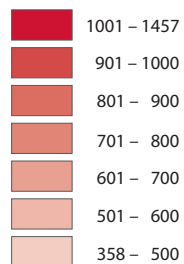
^a Prezentowane dane opracowane w oparciu o zasoby informacyjne rejestru PESEL, dotyczą zameldowań na pobyt stały oraz wymeldowań z pobytu stałego.
^a The presented data, compiled on the basis of information resources of PESEL register, refer to registrations for permanent residence and deregistrations from permanent residence.

Wychowanie przedszkolne^a w roku szkolnym 2016/17

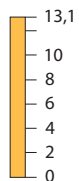
Pre-primary education^a in the 2016/17 school year



Dzieci w wieku 3–6 lat objęte wychowaniem przedszkolnym na 1000 dzieci tej grupy wieku
Children aged 3–6 covered by pre-primary education per 1000 children of this age group



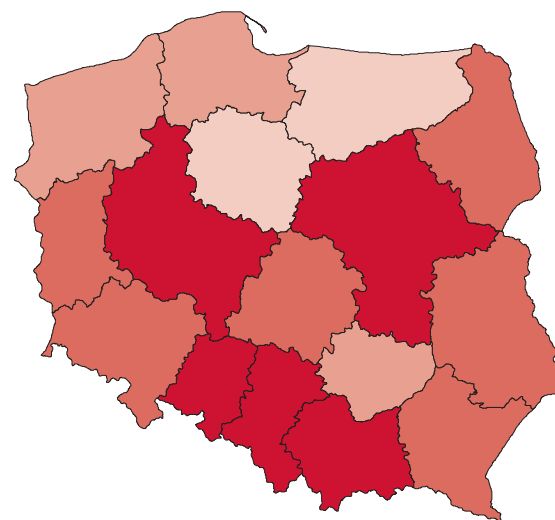
Liczba dzieci w wieku 3–6 lat na 1 miejsce w przedszkolach
The number of children aged 3–6 per 1 place in nursery schools



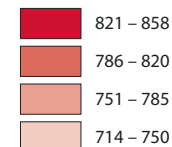
○ Zjawisko nie wystąpiło (brak przedszkola)
Magnitude zero (no nursery school)

^a Obejmuje przedszkola, oddziały przedszkolne przy szkołach podstawowych, zespoły wychowania przedszkolnego i punkty przedszkolne.

^a Includes nursery schools, pre-primary sections of primary schools, pre-primary education groups and pre-primary points.

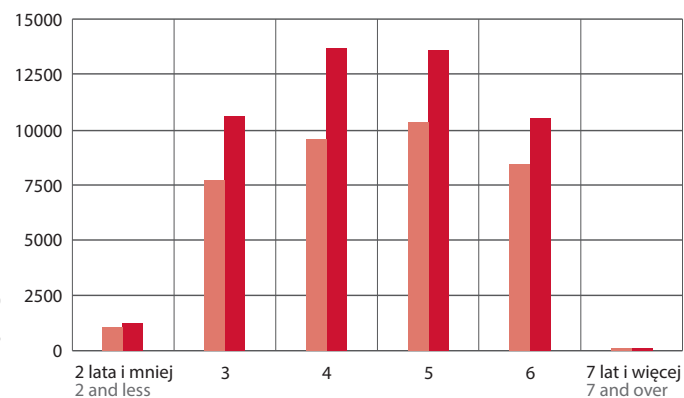


Dzieci w wieku 3–6 lat objęte wychowaniem przedszkolnym na 1000 dzieci tej grupy wieku
Children aged 3–6 covered by pre-primary education per 1000 children of this age group



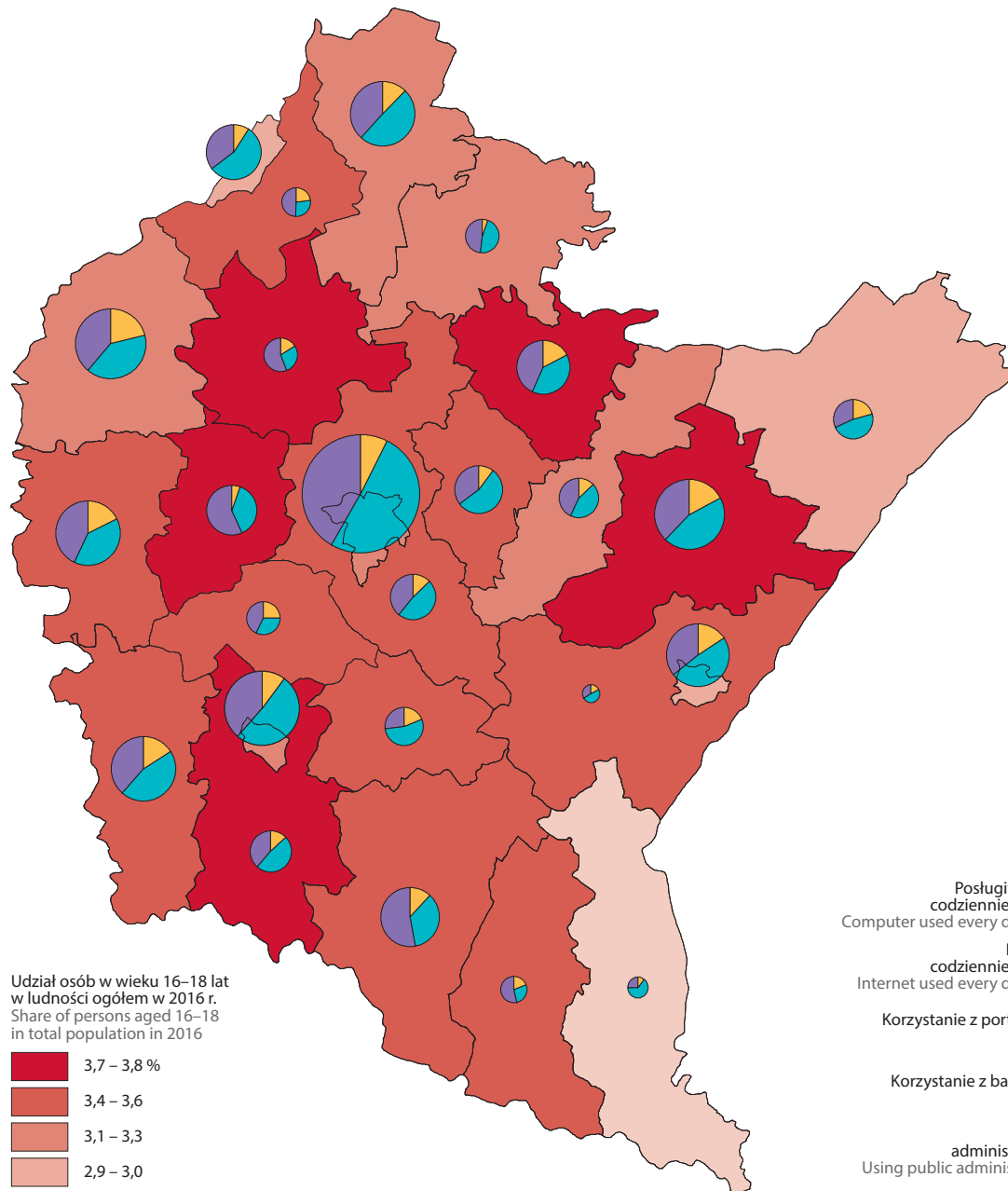
Dzieci w przedszkolach według pojedynczych roczników wieku w województwie

Children in nursery schools by singular age in voivodship

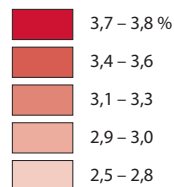


Uczniowie szkół ponadgimnazjalnych

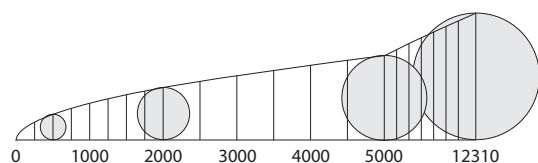
Students of upper secondary education



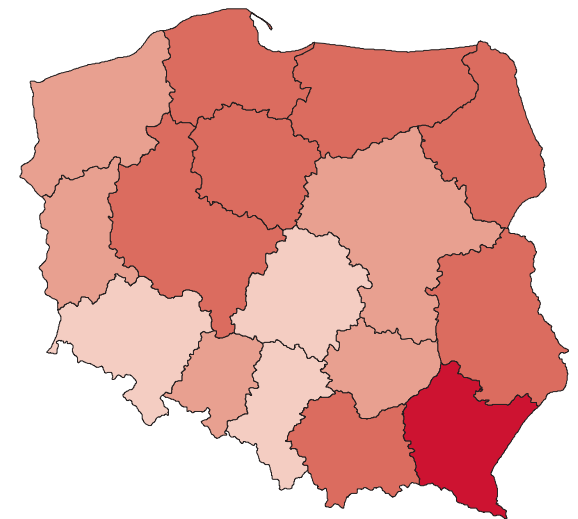
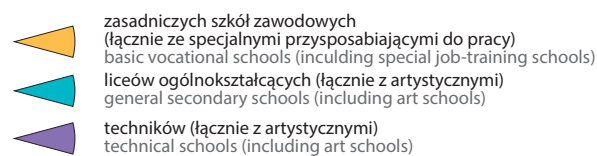
Udział osób w wieku 16–18 lat w ludności ogółem w 2016 r.
Share of persons aged 16–18 in total population in 2016



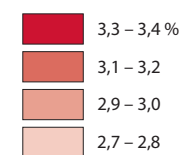
Liczba uczniów w wieku 16–18 lat w roku szkolnym 2016/17
Number of students aged 16–18 in 2016/17 school year



Udział uczniów:
Share of students:

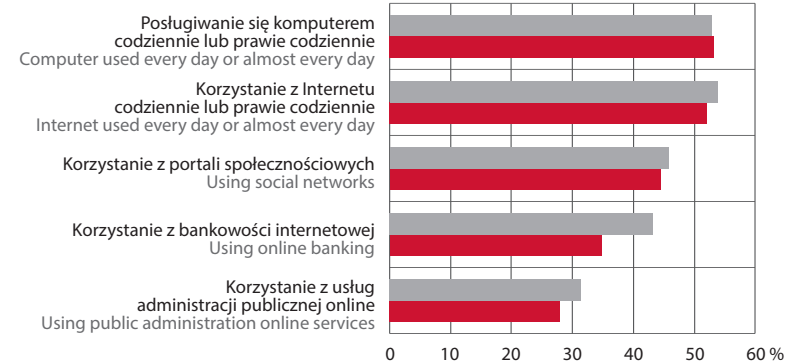


Udział osób w wieku 16–18 lat w ludności ogółem w 2016 r.
Share of persons aged 16–18 in total population in 2016



Korzystanie z komputera i Internetu osób w wieku 16 lat i więcej w 2015 r.

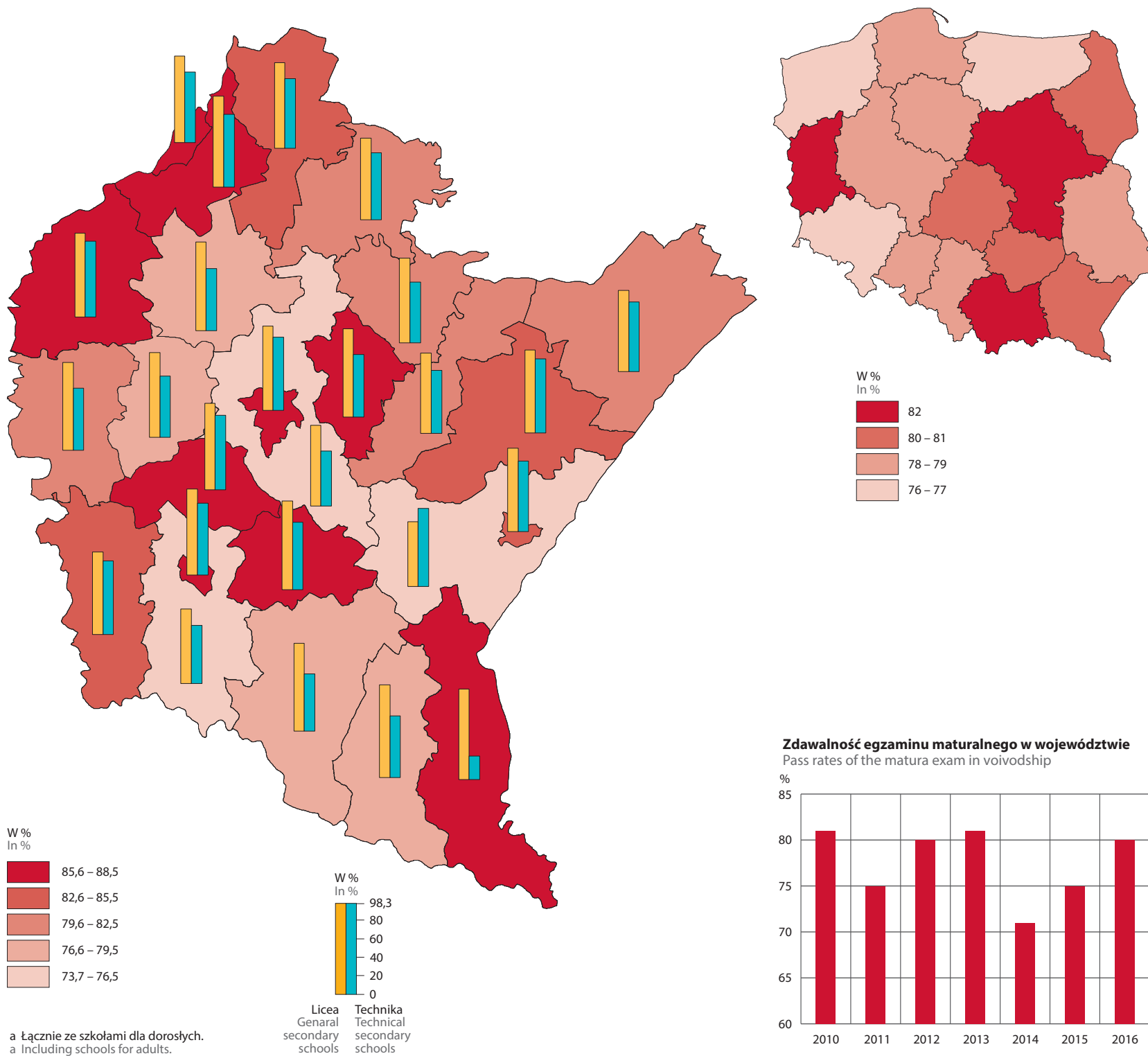
Usage of computers and the Internet by persons aged 16 and over in 2015



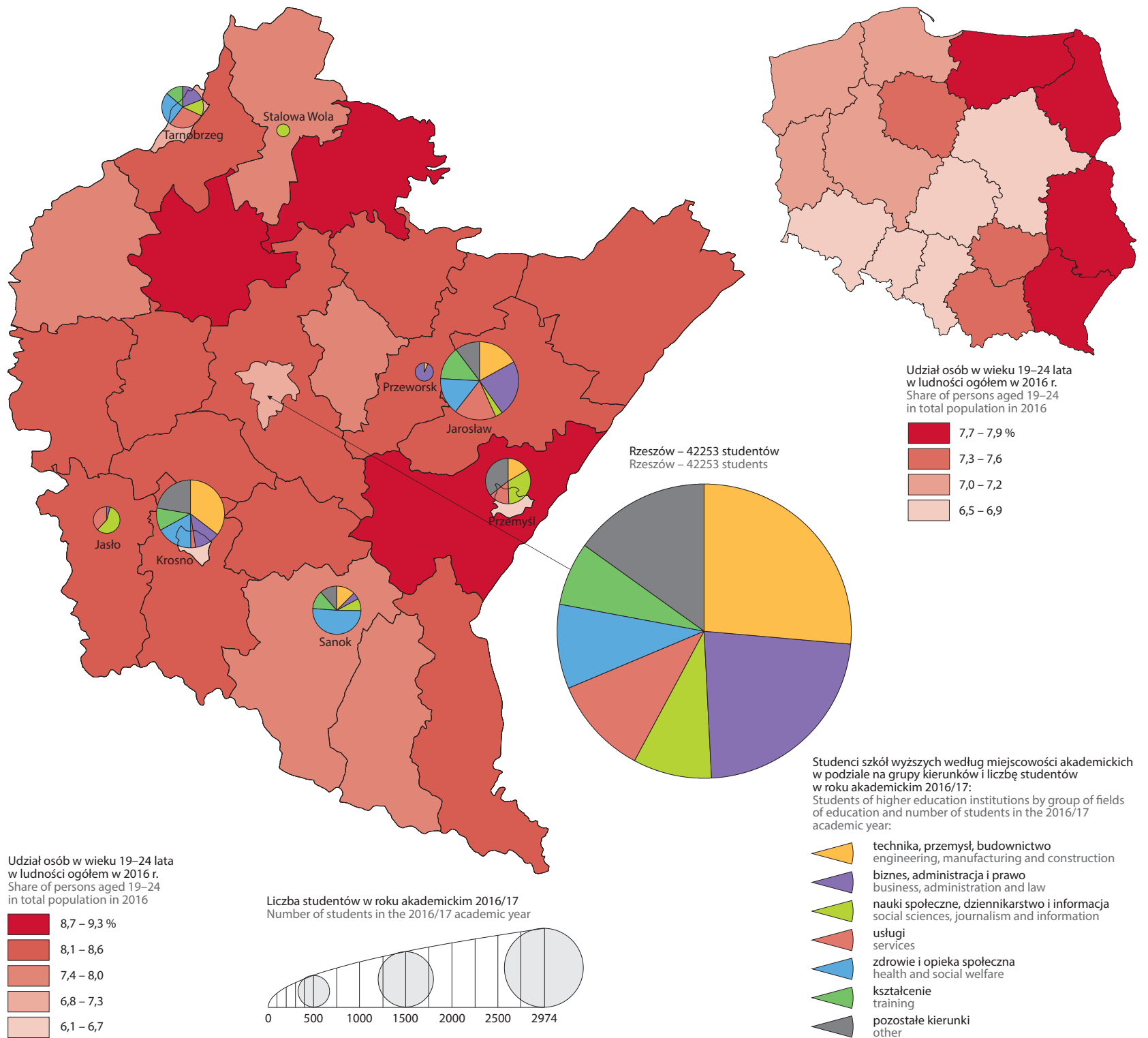
Poland
województwo podkarpackie
Podkarpackie Voivodship

Zdawalność egzaminu maturalnego^a w 2016 r.

Pass rates of the matura exam^a in 2016

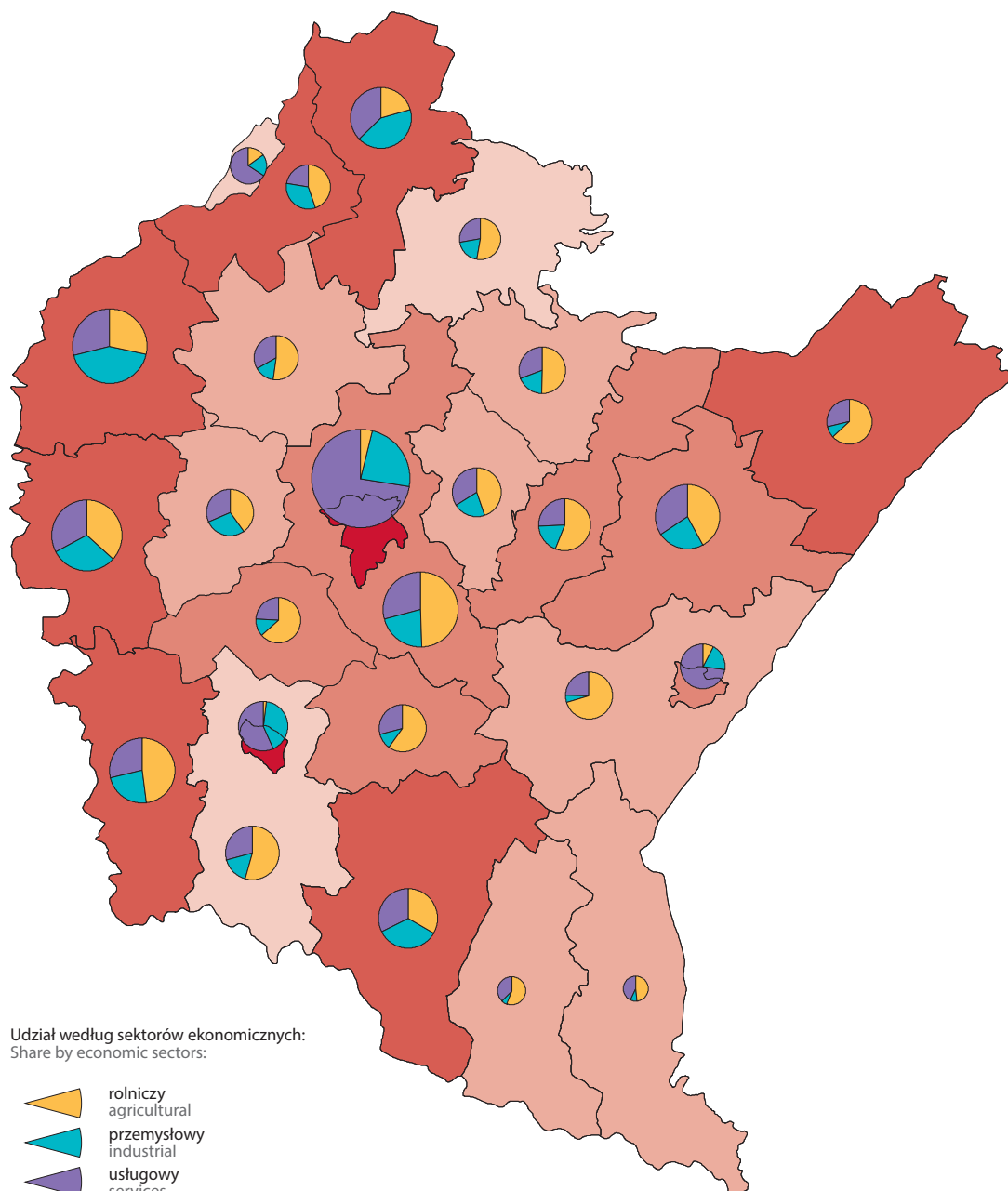


Studenci
Students



Pracujący w 2016 r.

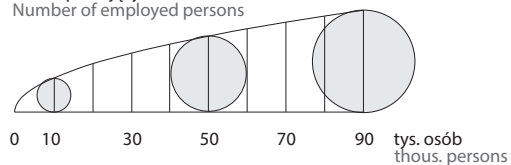
Employed persons in 2016



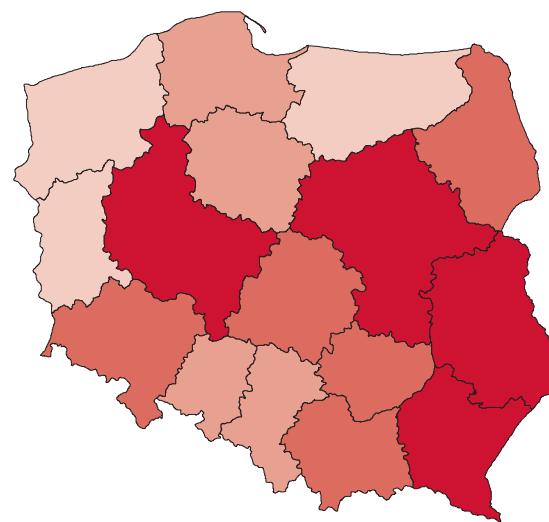
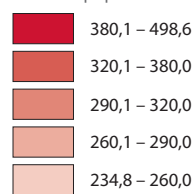
Udział według sektorów ekonomicznych:
Share by economic sectors:



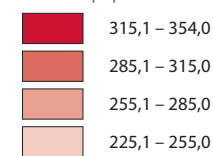
Liczba pracujących
Number of employed persons



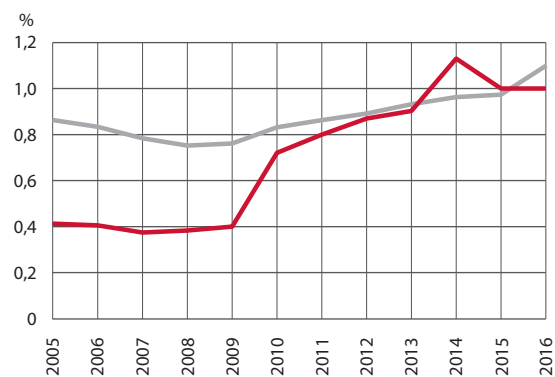
Na 1000 ludności
Per 1000 population



Na 1000 ludności
Per 1000 population

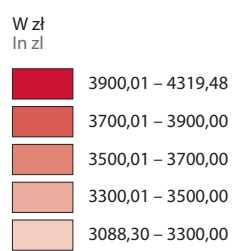
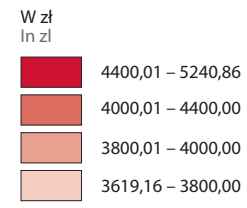
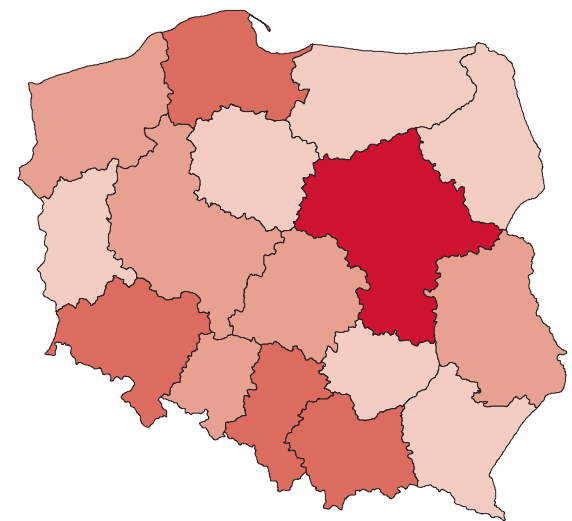
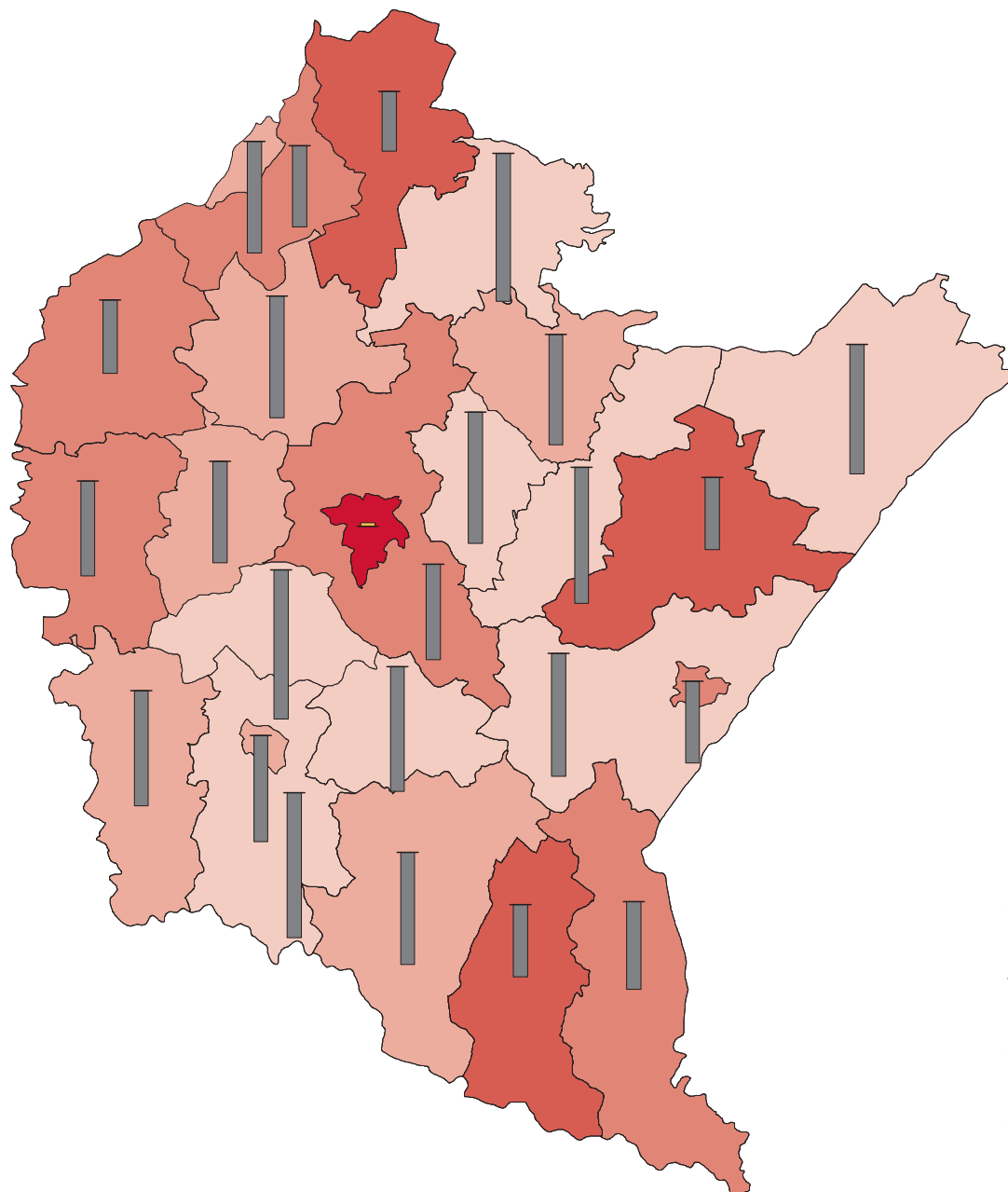


Udział osób zatrudnionych^a w B + R w pracujących ogółem
Share of persons employed^a in R+D in the total number of employees

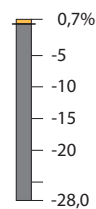


^a W 2016 r. udział osób pracujących w B+R w pracujących ogółem.
^a In 2016 share of employees in R+D in the total number of employees.

Przeciętne miesięczne wynagrodzenia brutto w 2016 r.
Average monthly gross wages and salaries in 2016

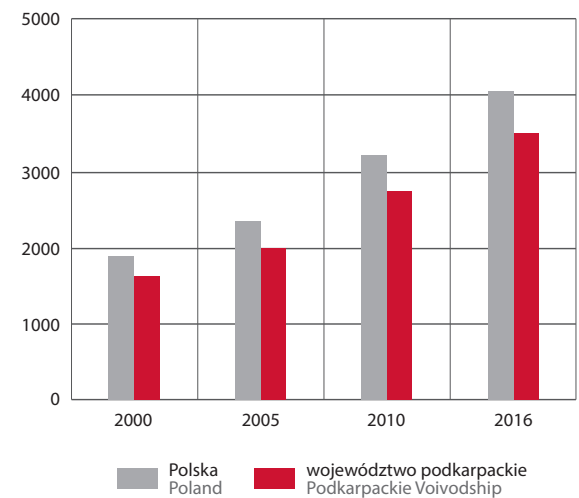


Różnica względem średniej dla Polski
Difference in relation to the average for Poland



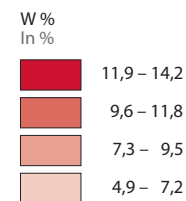
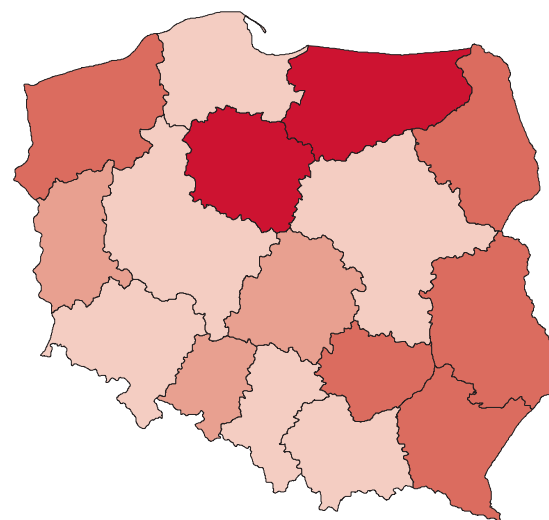
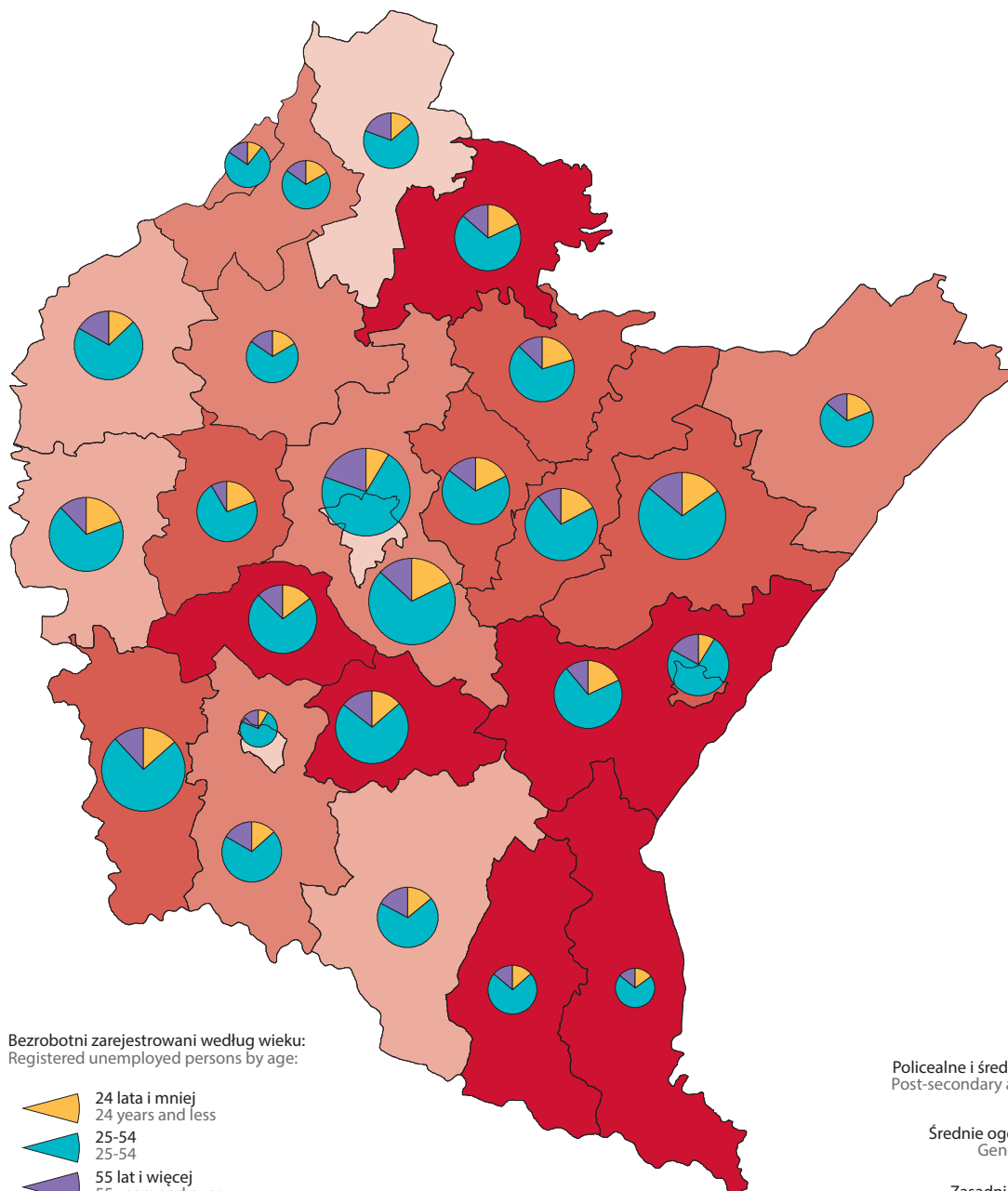
średnia dla Polski = 4290,52 zł
average for Poland = 4290,52 zł

Przeciętne miesięczne wynagrodzenia brutto w zł
Average monthly gross wages and salaries in zł



Stopa bezrobocia rejestrowanego w 2016 r.

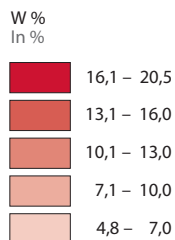
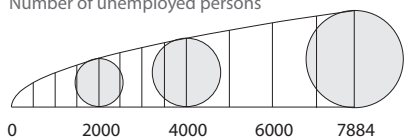
Registered unemployed rate in 2016



Bezrobotni zarejestrowani według wieku:
Registered unemployed persons by age:



Liczba bezrobotnych
Number of unemployed persons

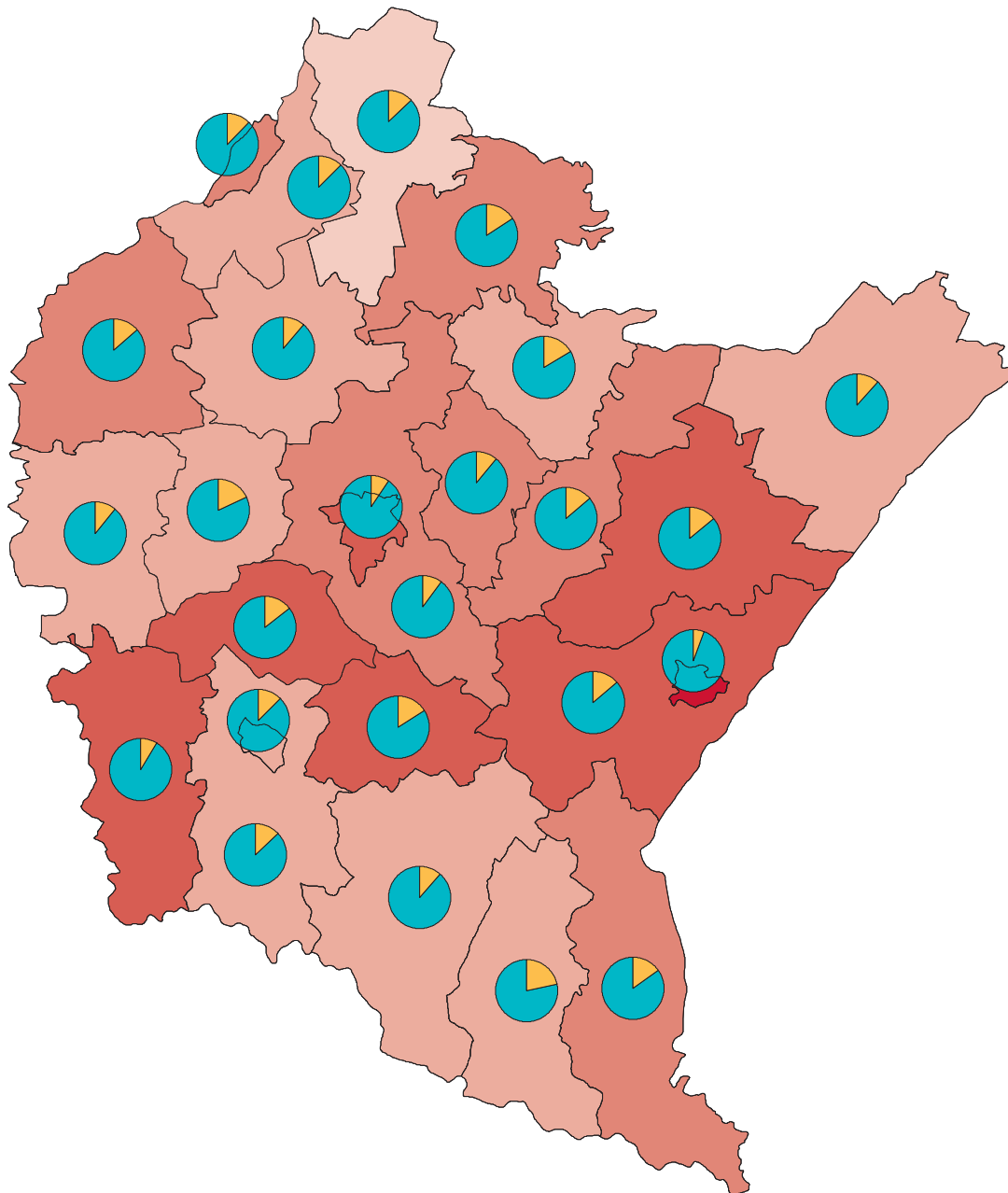


Bezrobotni zarejestrowani według poziomu wykształcenia w województwie

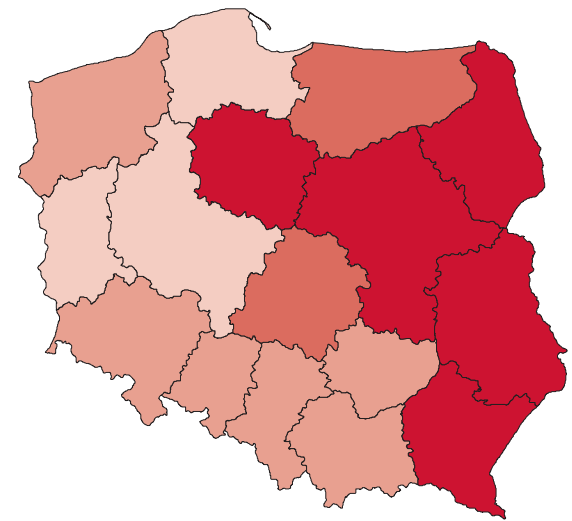
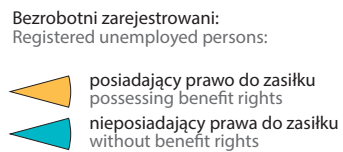
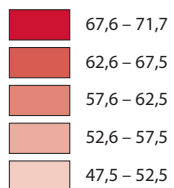
Registered unemployed persons by educational level in voivodship



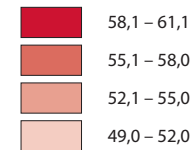
Długotrwanie bezrobotni w 2016 r.
Long-term unemployed persons in 2016



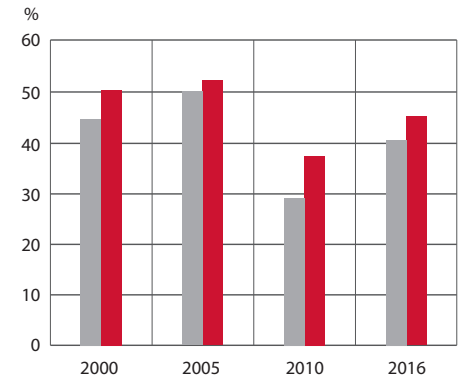
W % bezrobotnych ogółem
In % of total unemployed persons



W % bezrobotnych ogółem
In % of total unemployed persons

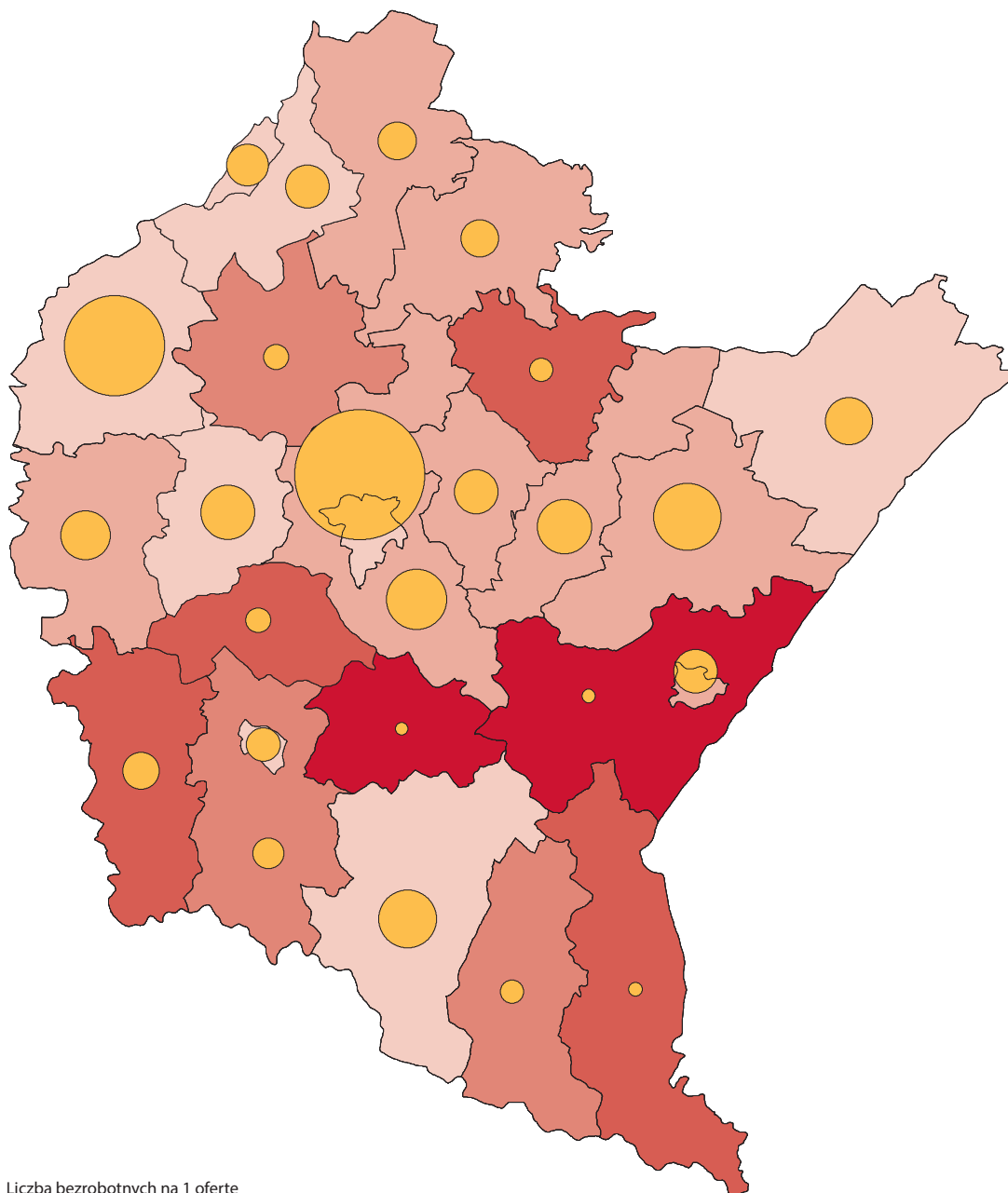


Udział bezrobotnych zarejestrowanych pozostających bez pracy dłużej niż 1 rok
Share of registered unemployed persons out of job for period longer than 1 year

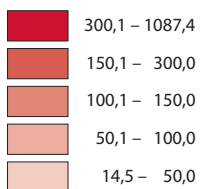


Oferty pracy w 2016 r.

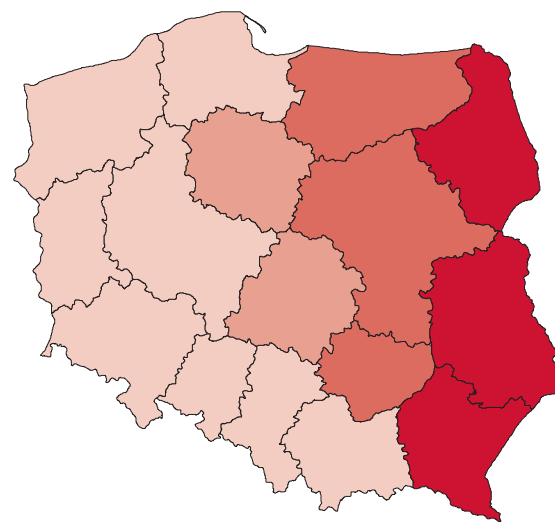
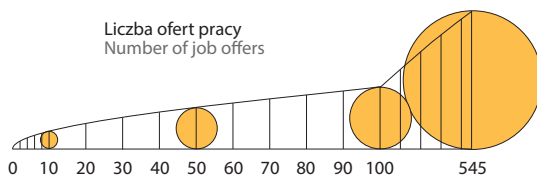
Job offers in 2016



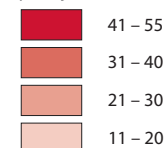
Liczba bezrobotnych na 1 ofertę
Number of unemployed persons per 1 job offer



Liczba ofert pracy
Number of job offers



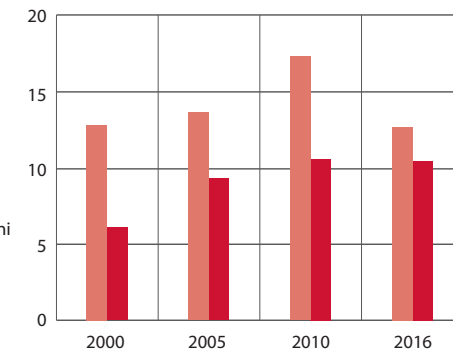
Liczba bezrobotnych na 1 ofertę
Number of unemployed persons per 1 job offer



Bezrobotni nowo zarejestrowani i wyrejestrowani w województwie

Unemployed persons newly registered and removed from unemployment rolls in voivodship

tys.
thous.



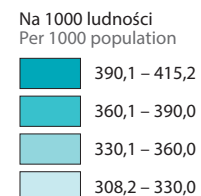

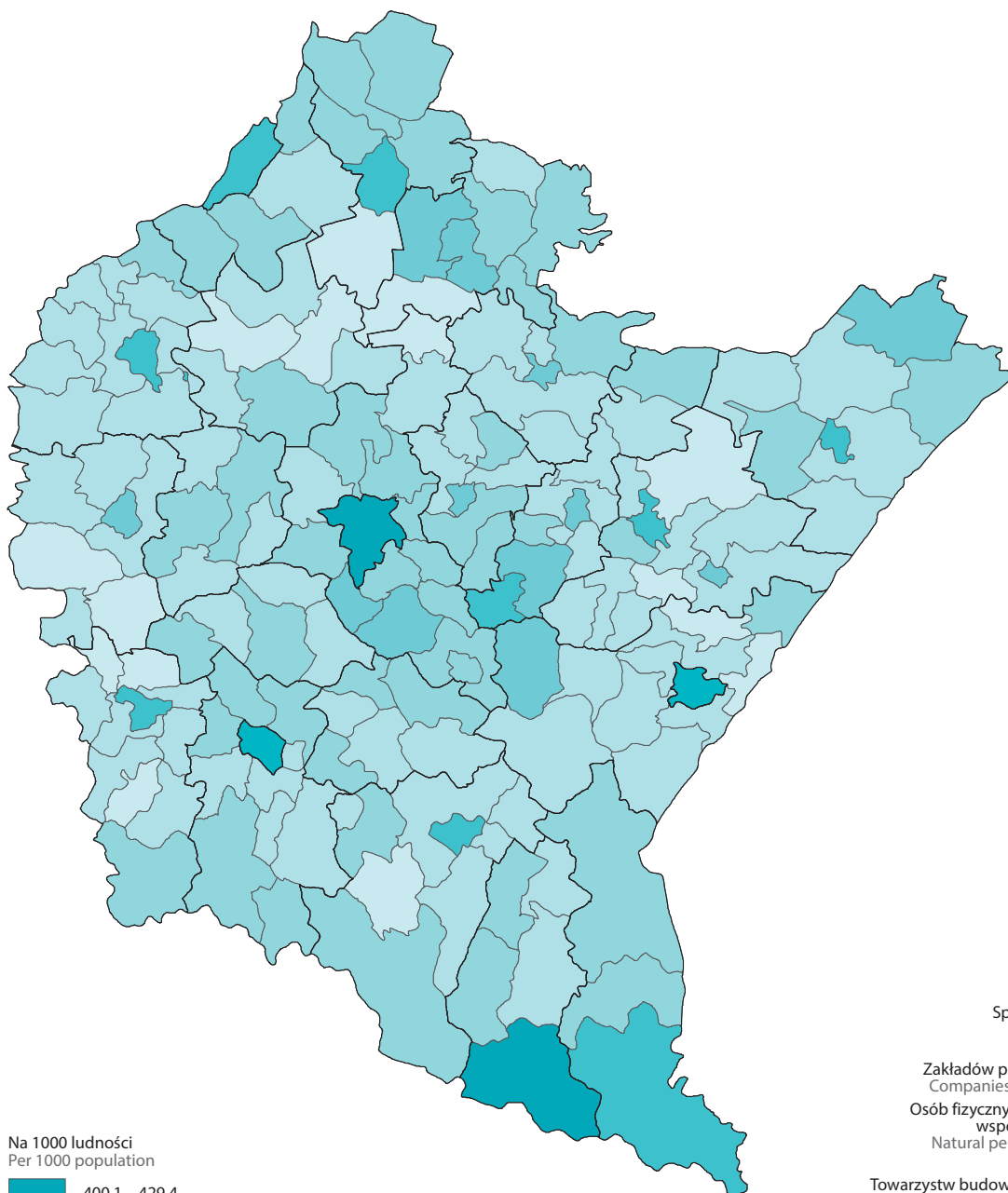
Nowo zarejestrowani
Newly registered
Wyrejestrowani
Removed



Jakość życia
Quality of life

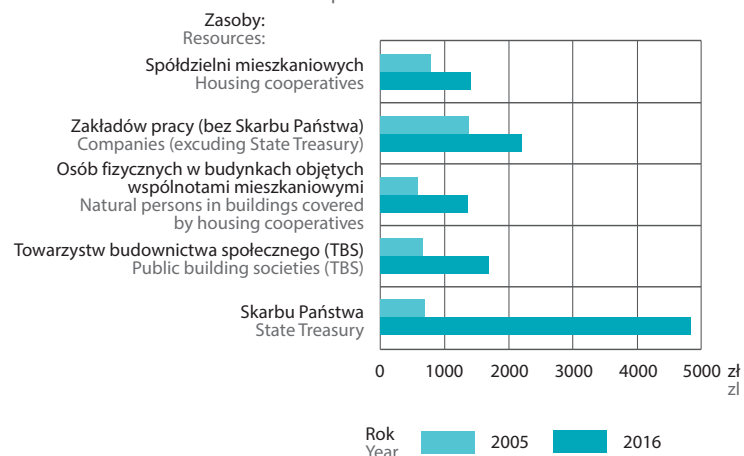
Zasoby mieszkaniowe w 2016 r.

Dwelling stocks in 2016



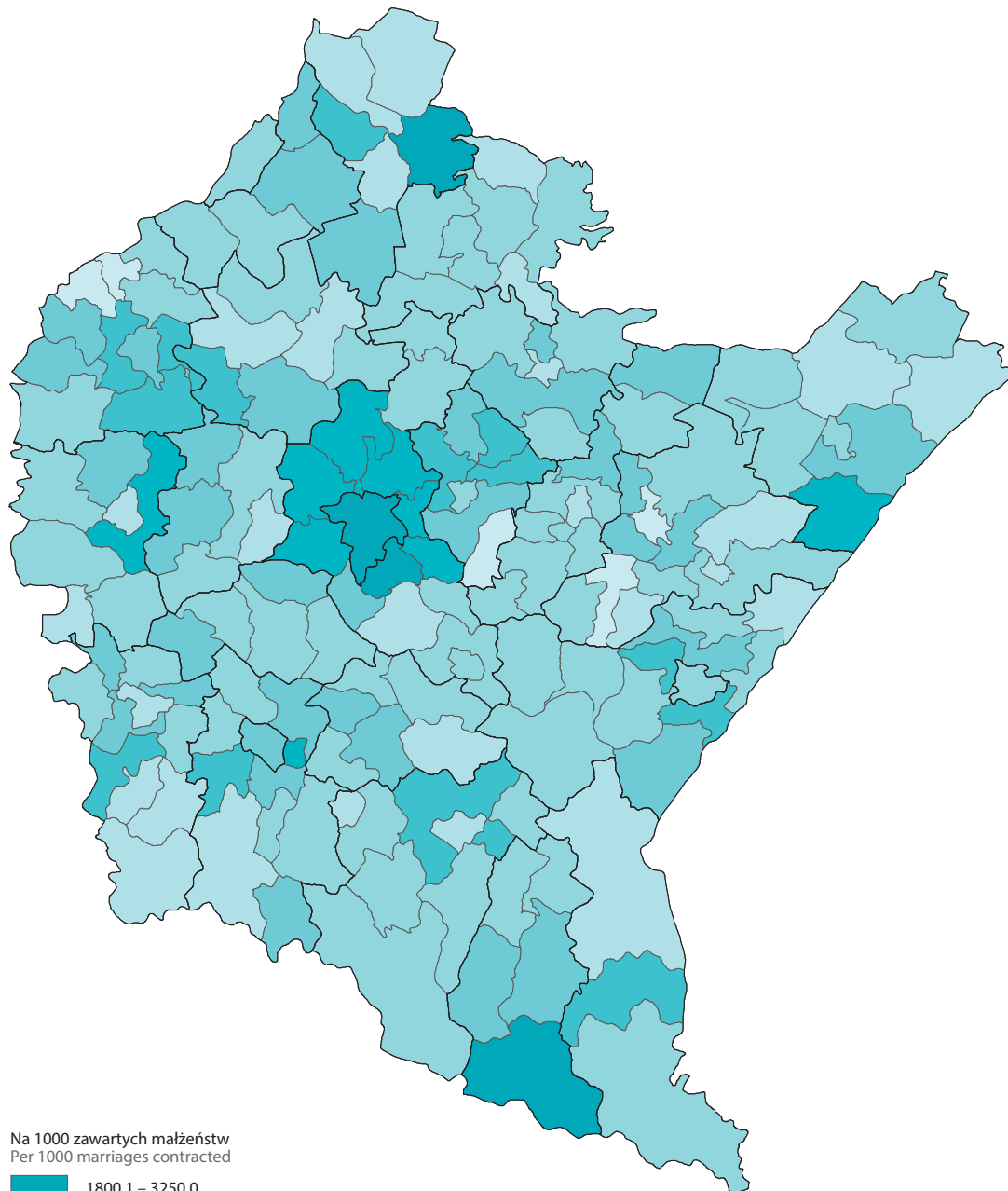
Średnia wysokość zaległości w opłatach za mieszkania według form własności w województwie

Average housing payment arrears by type of ownership in voivodship




Mieszkania oddane do użytkowania w 2016 r.

Dwellings completed in 2016

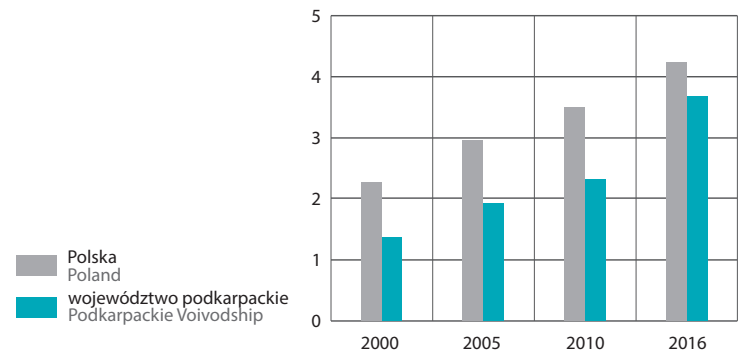


Na 1000 zawartych małżeństw
Per 1000 marriages contracted



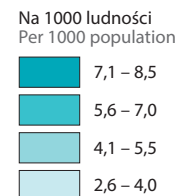

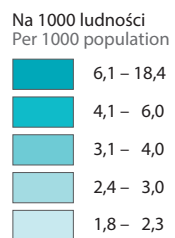
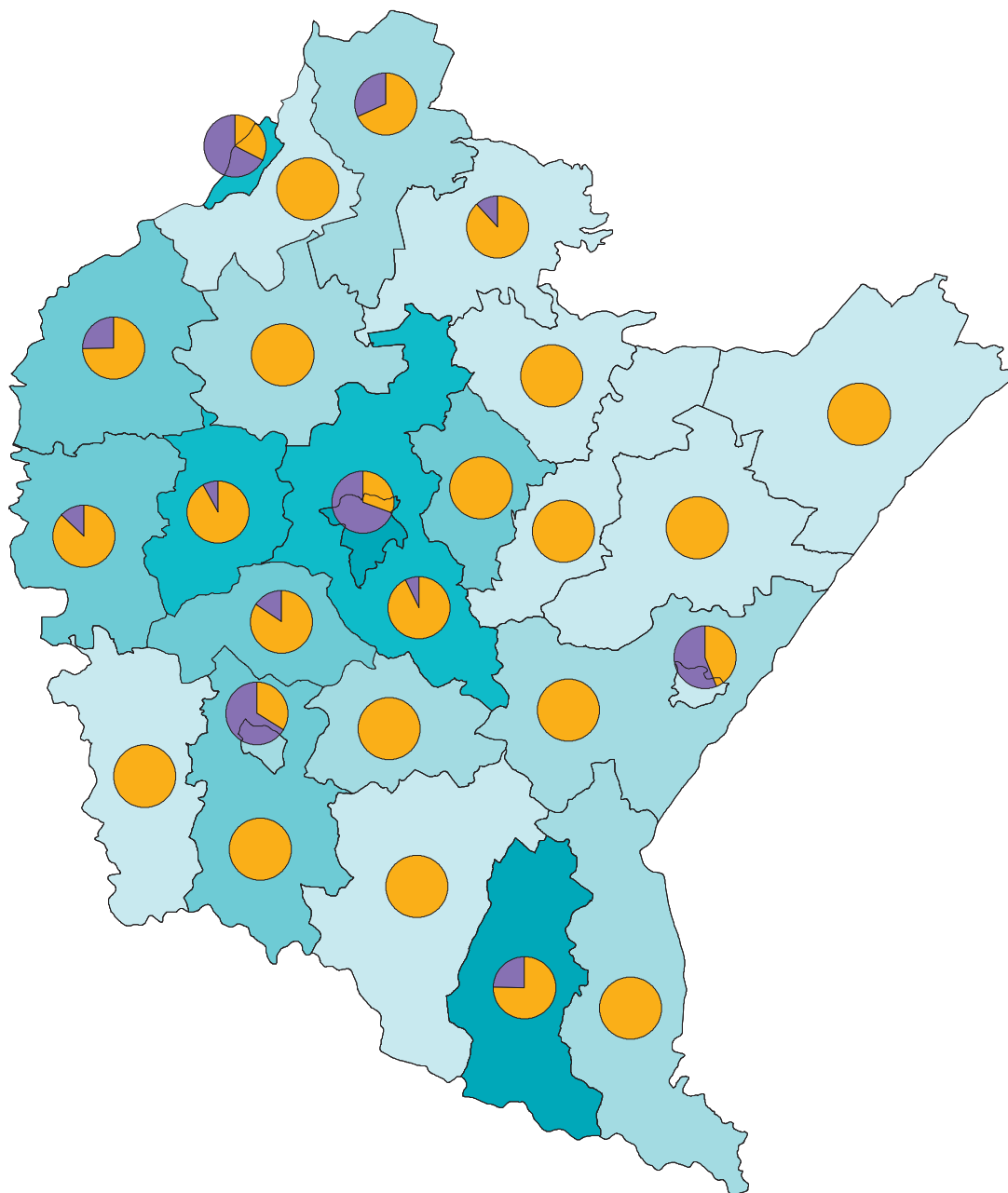
Mieszkania oddane do użytkowania na 1000 ludności

Dwellings completed per 1000 population



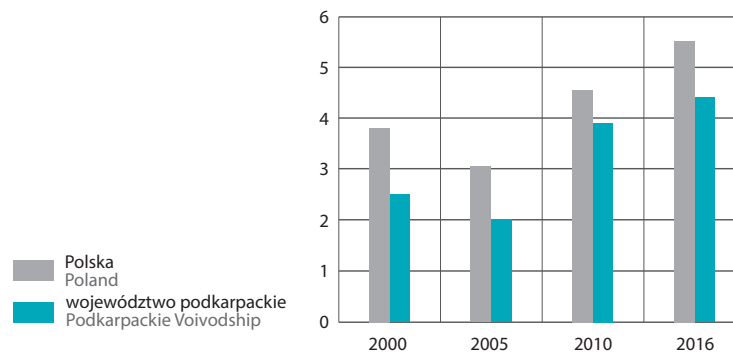
Mieszkania, na których budowę wydano pozwolenie w 2016 r.

Dwellings which received construction permit in 2016



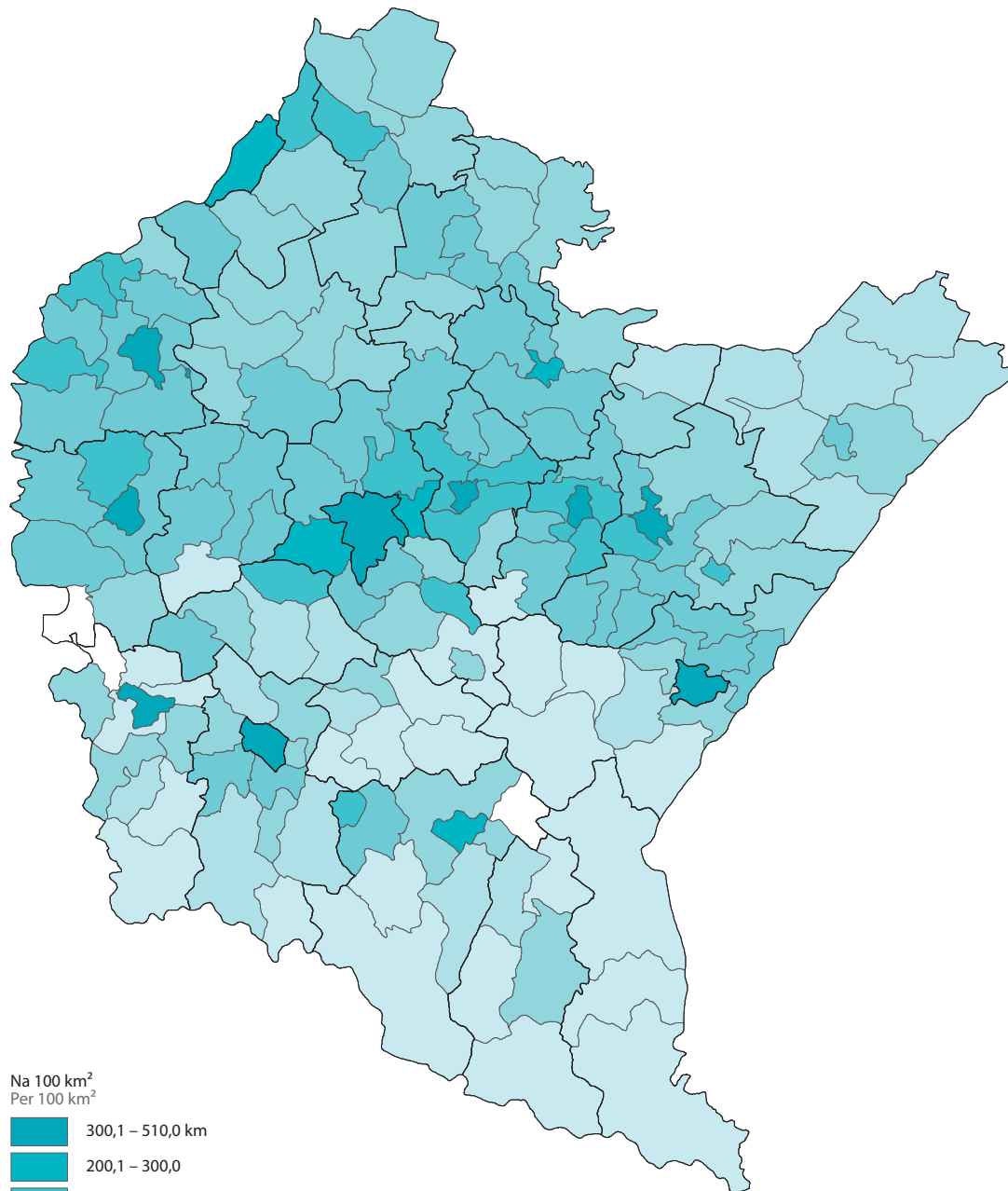
Mieszkania, na których budowę wydano pozwolenie na 1000 ludności

Dwellings which received construction permit per 1000 population

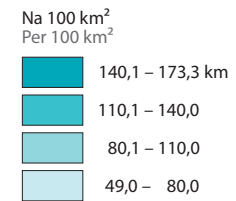
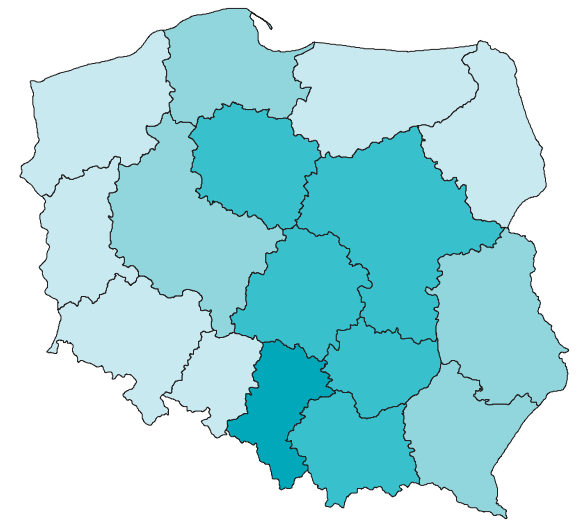


Sieć wodociągowa rozdzielcza w 2016 r.

Water supply distribution network in 2016

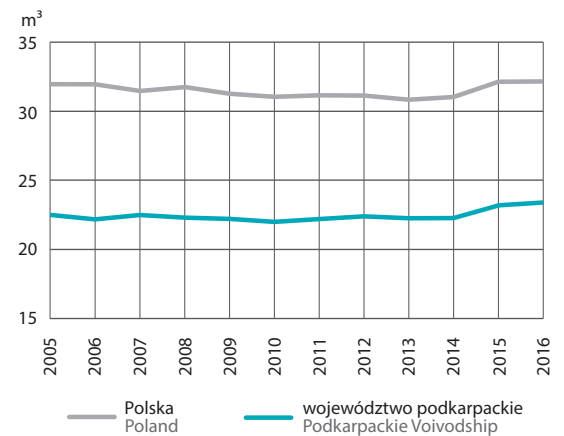


zjawisko nie wystąpiło
magnitude zero



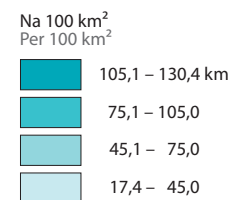

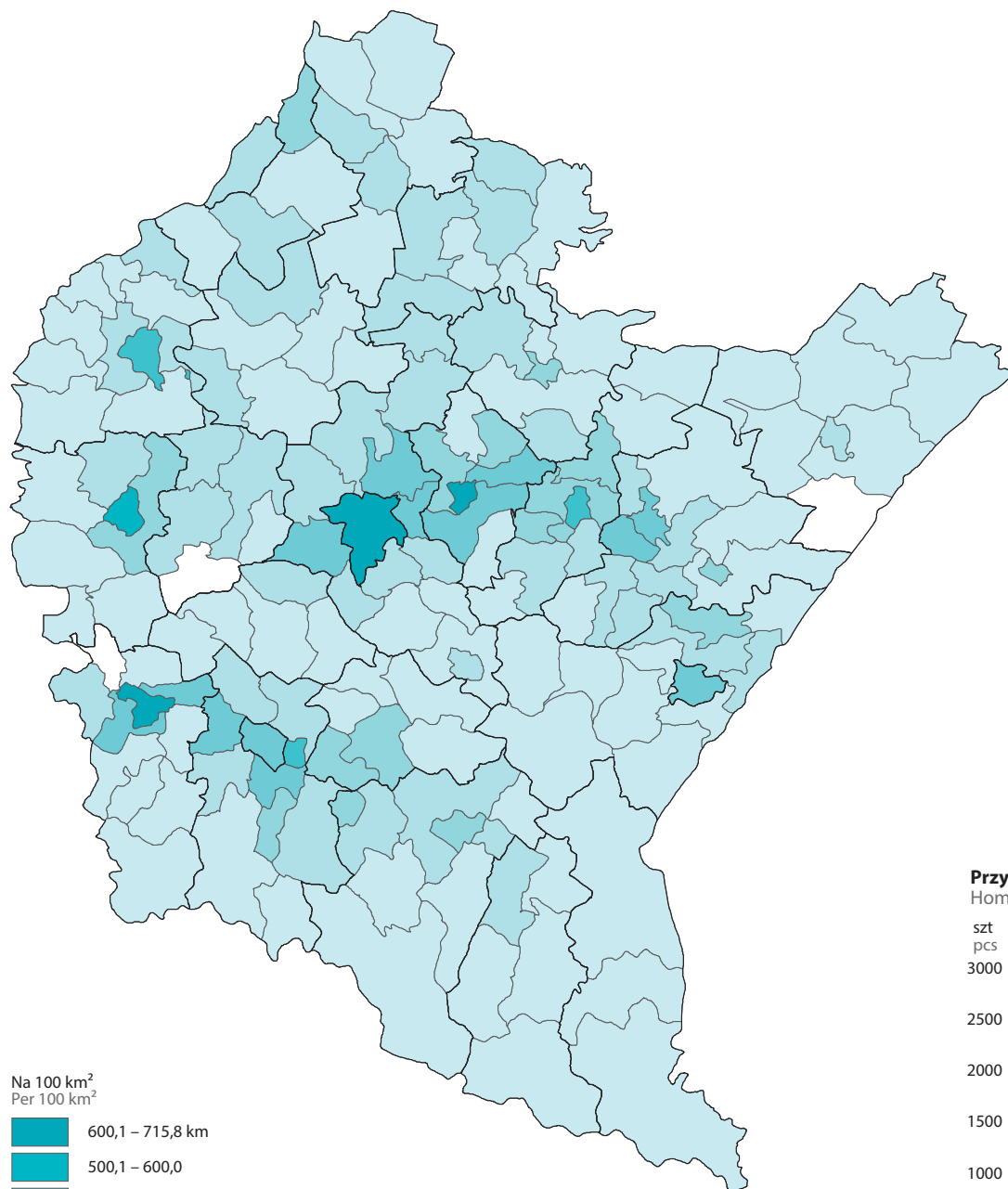
Zużycie wody z wodociągów w gospodarstwach domowych na 1 mieszkańca

Consumption of water from water supply system in households per capita

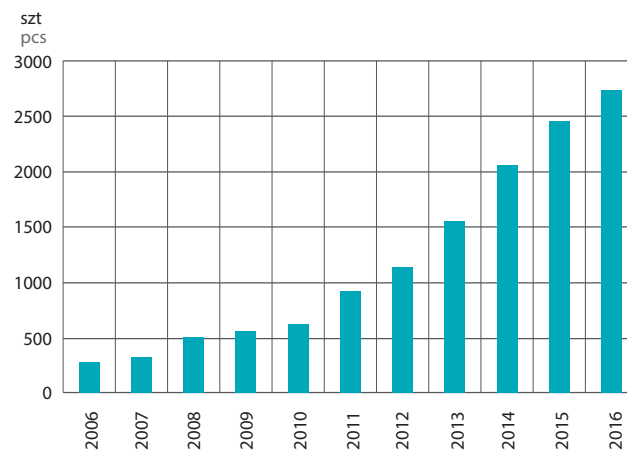


Sieć rozdzielcza kanalizacyjna w 2016 r.

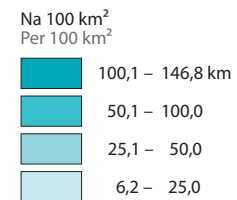
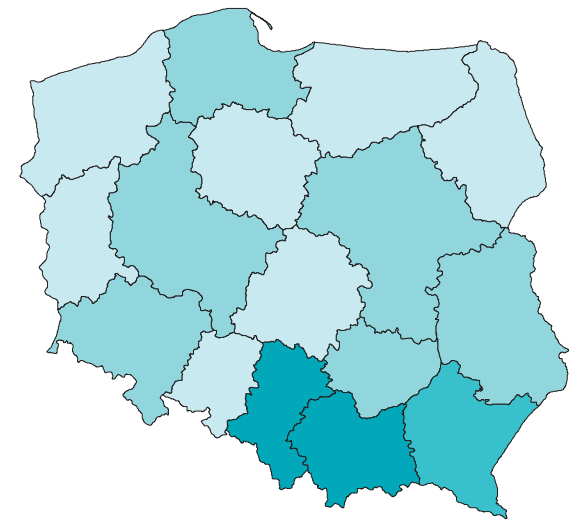

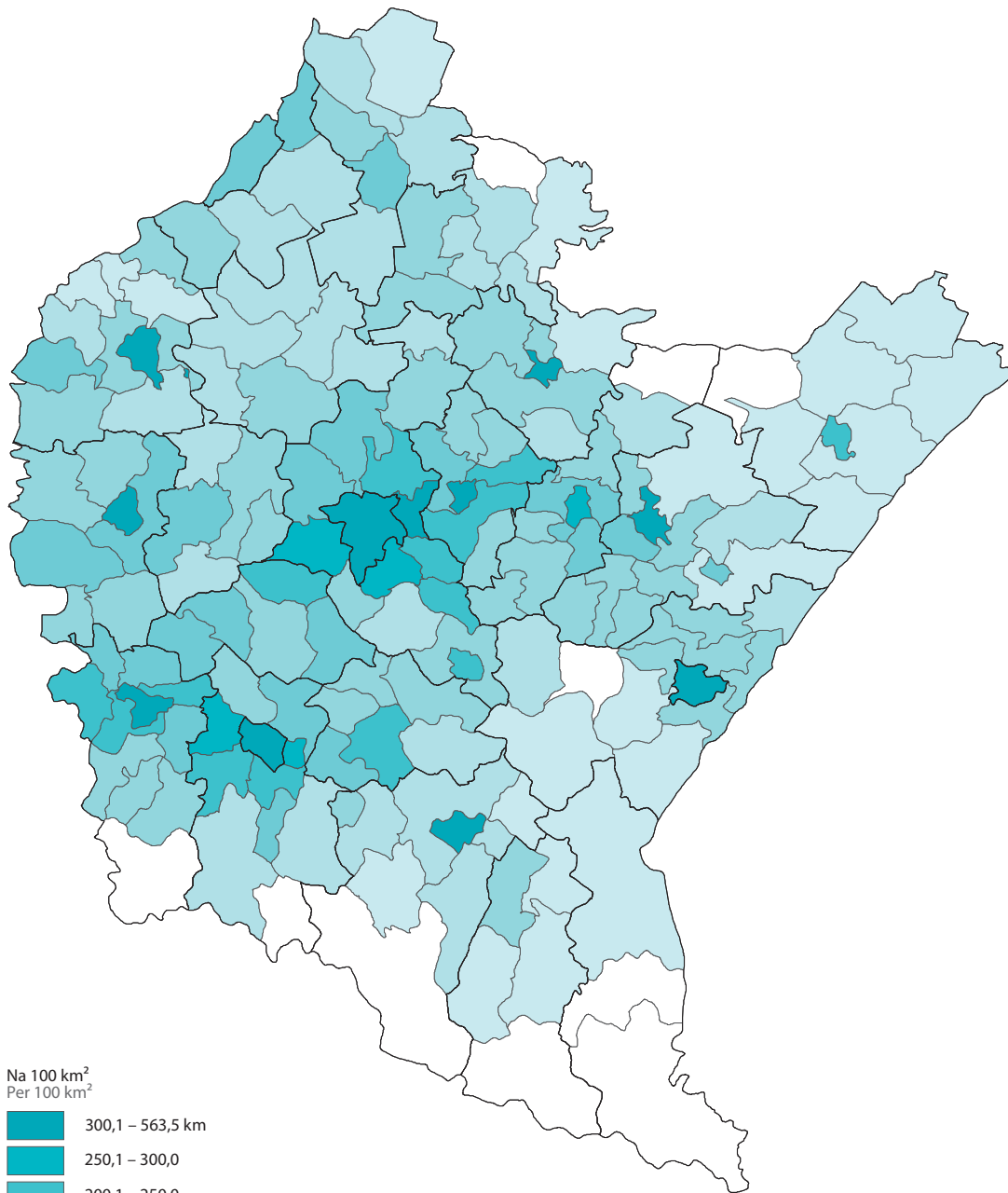
Sewage distribution network in 2016



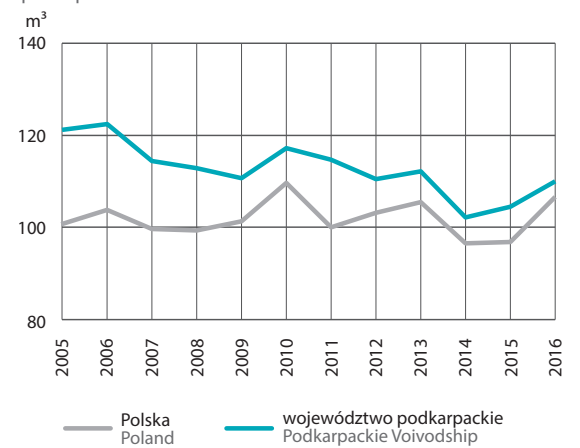
Przydomowe oczyszczalnie ścieków w województwie
Home wastewater treatment plants in voivodship



Sieć rozdzielcza gazowa w 2016 r.
Gas supply distribution network in 2016

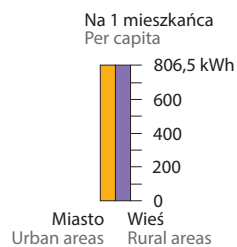
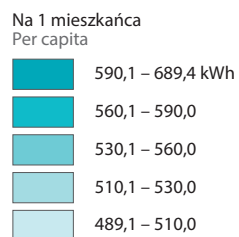
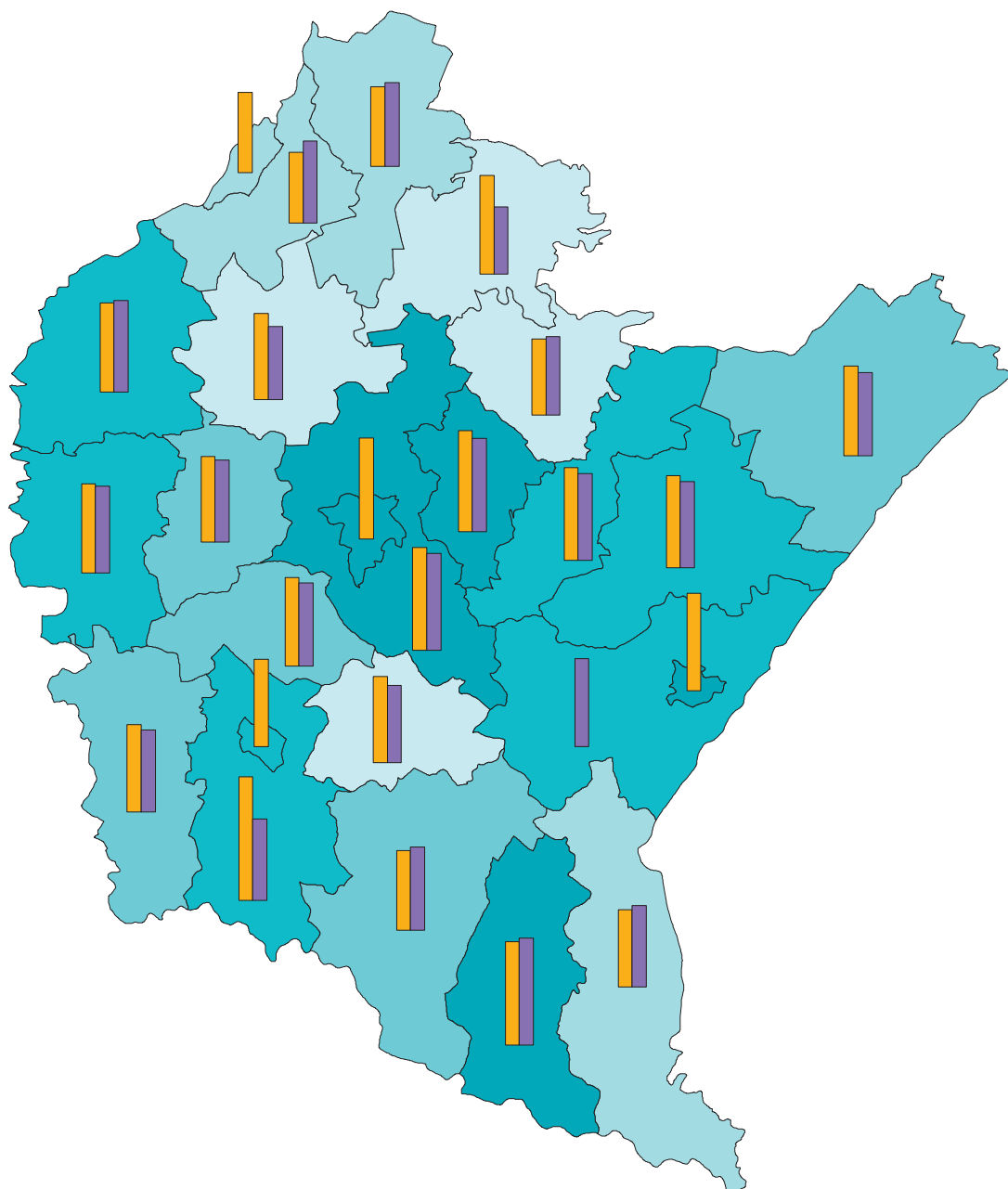


Zużycie gazu z sieci w gospodarstwach domowych na 1 mieszkańca
Consumption of gas from gas supply system in households per capita

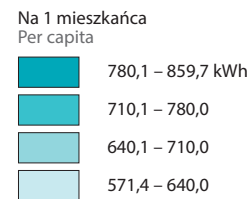


Zużycie energii elektrycznej na niskim napięciu w gospodarstwach domowych w 2016 r.

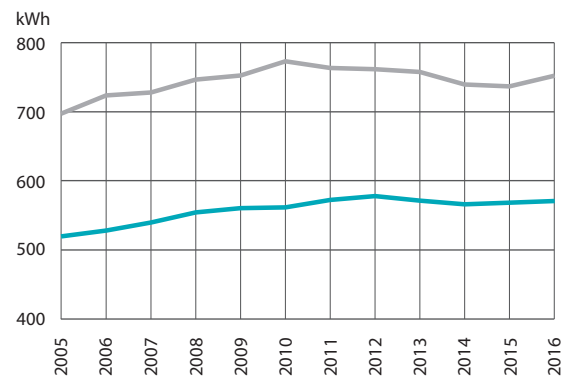
Low-voltage electricity consumption in households in 2016



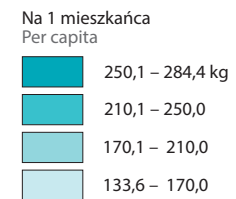
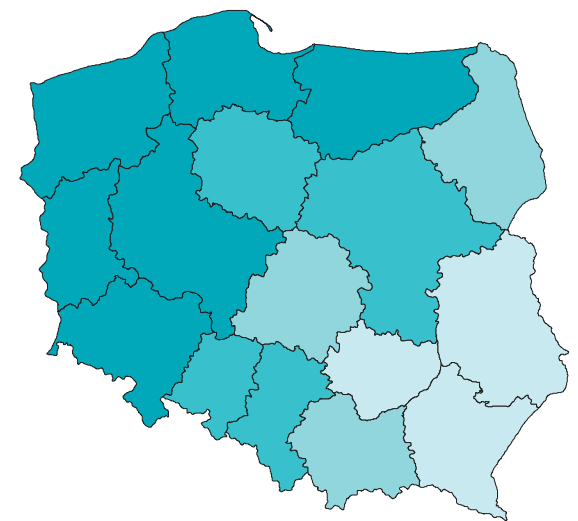
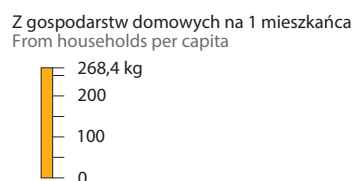

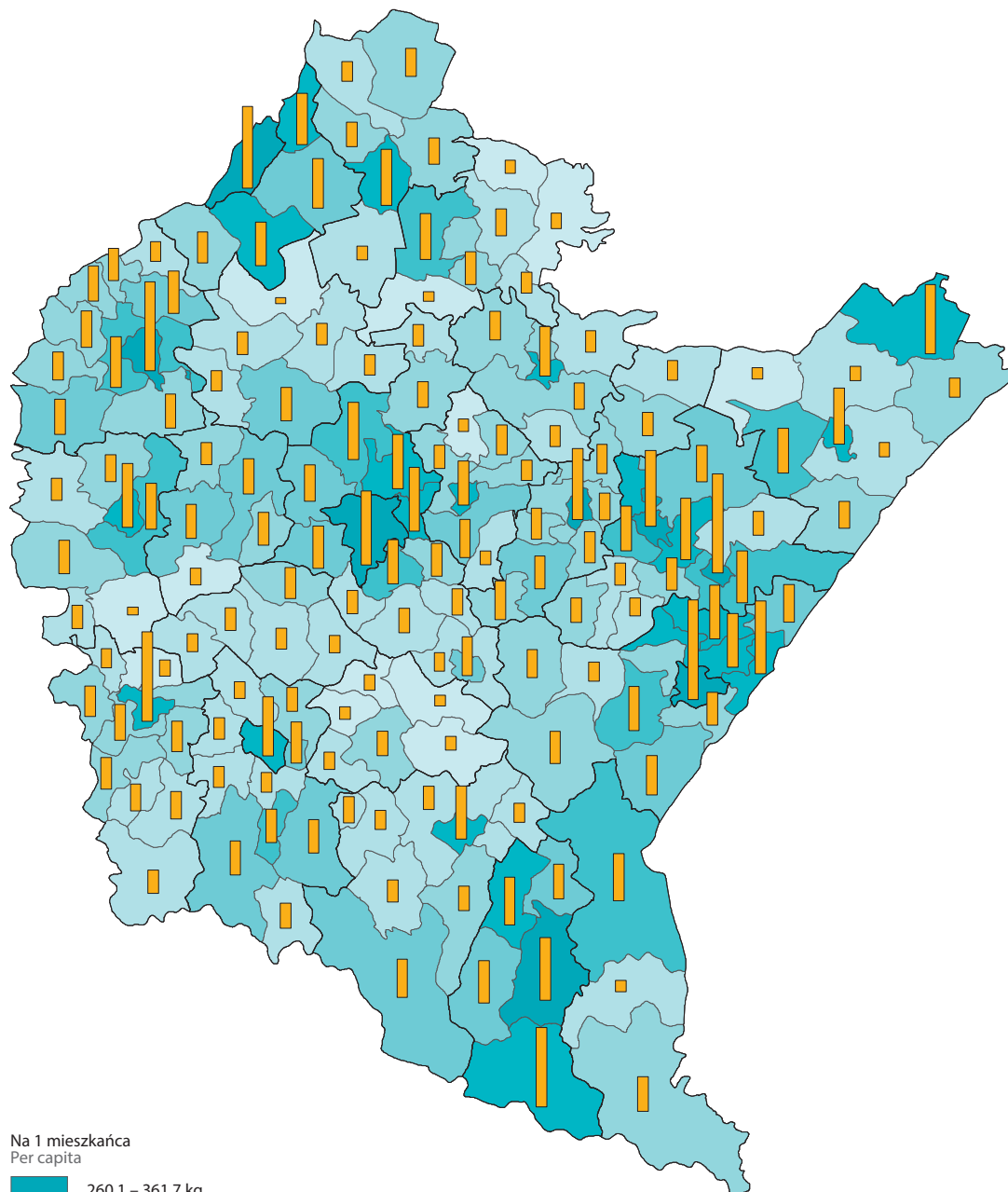
— Polska
Poland
— województwo podkarpackie
Podkarpackie Voivodship



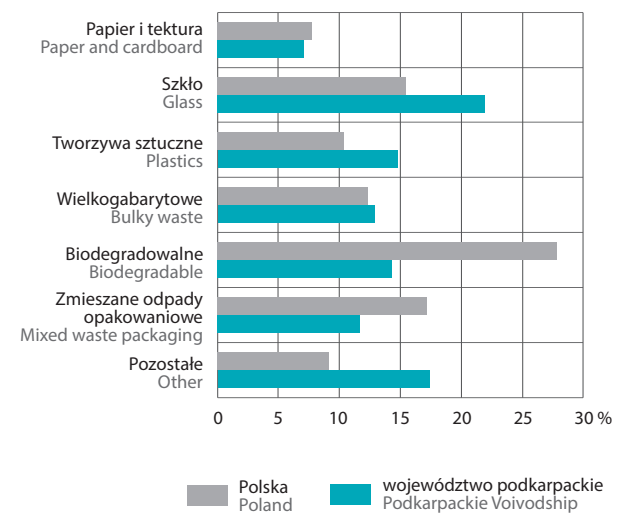
Zużycie energii elektrycznej na niskim napięciu w gospodarstwach domowych na 1 mieszkańca
Low-voltage electricity consumption in households per capita



Zmieszane odpady komunalne zebrane w ciągu roku w 2016 r.
Mixed municipal waste collected during the year in 2016

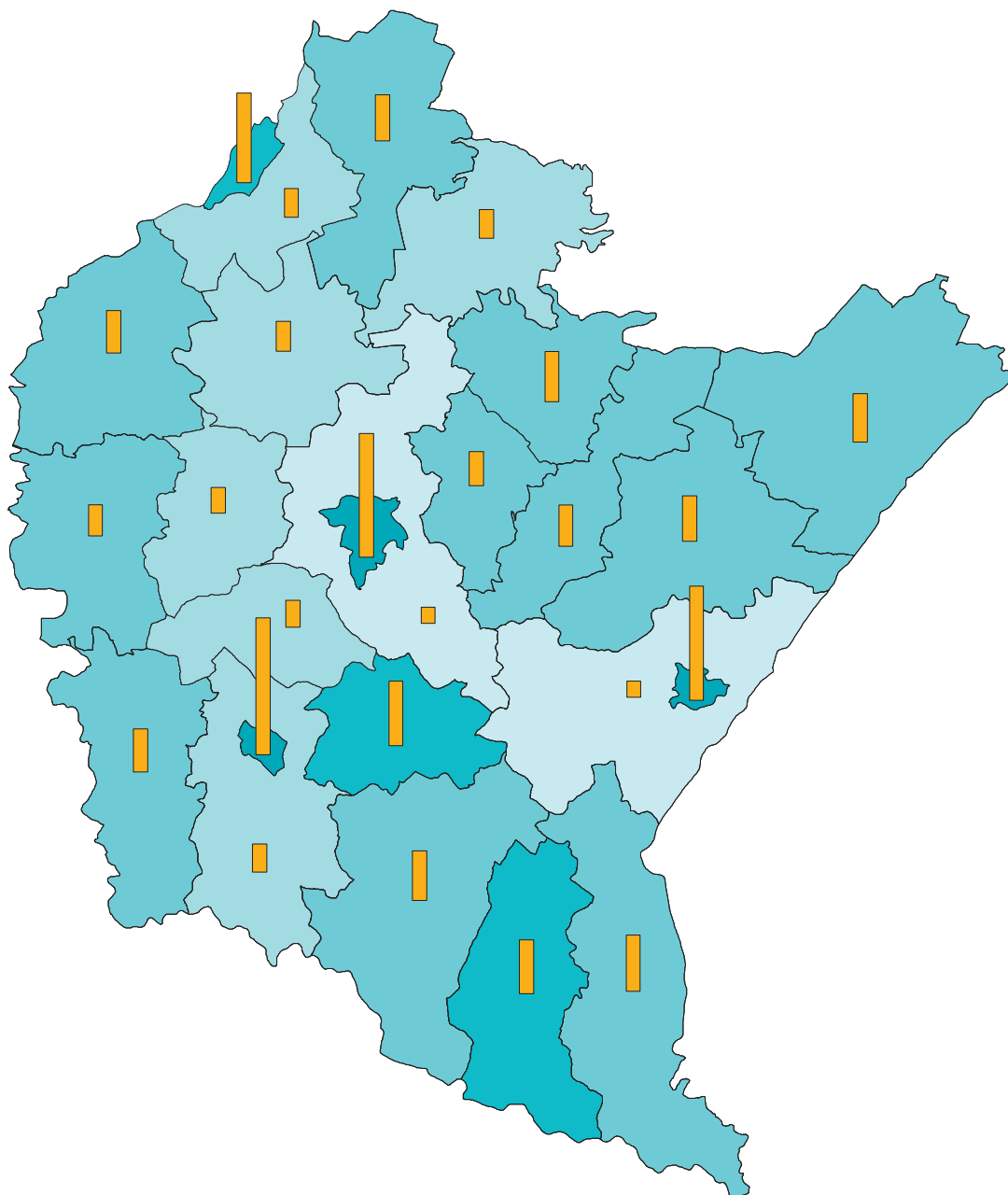


Udział odpadów zebranych selektywnie z gospodarstw domowych w ciągu roku w województwie
Share of waste collected separately from households during the year in voivodship

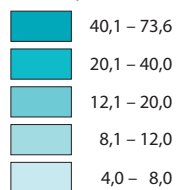


Lekarze i pielęgniarki w 2016 r

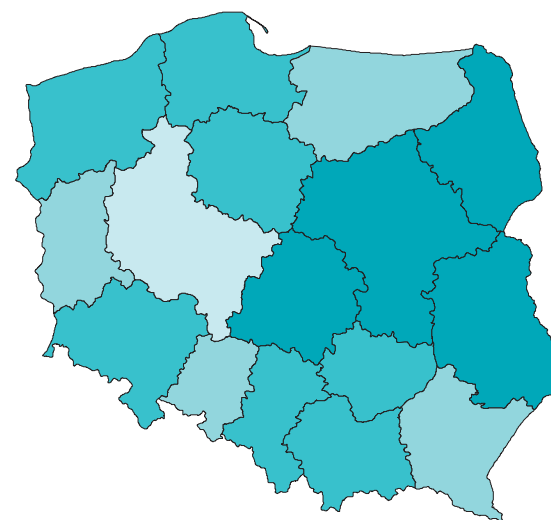
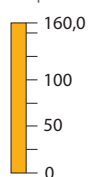
Doctors and nurses in 2016



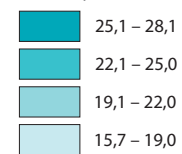
Lekarze na 10 tys. ludności
Doctors per 10 thous. population



Pielęgniarki na 10 tys. ludności
Nurses per 10 thous. population

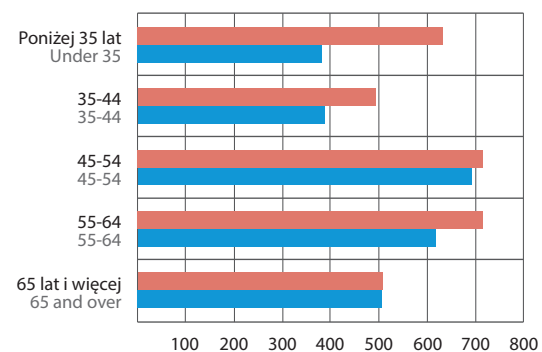


Lekarze na 10 tys. ludności
Doctors per 10 thous. population

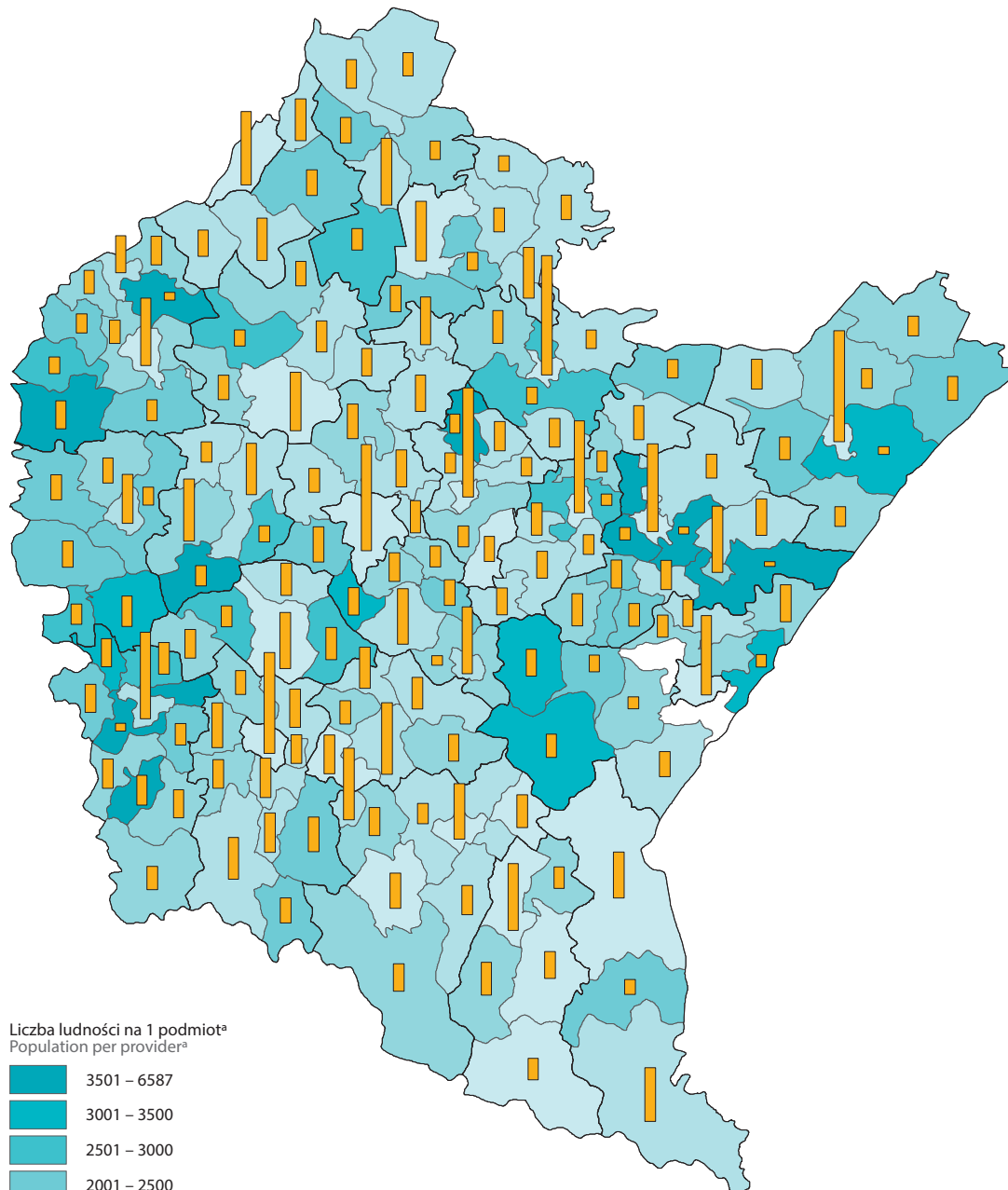


Lekarze uprawnieni do wykonywania zawodu medycznego według wieku i płci w województwie


Doctors entitled to practise the medical profession by age and sex in voivodship



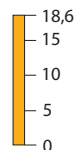
Ambulatoryjna opieka zdrowotna w 2016 r.
Out-patient health care in 2016



Liczba ludności na 1 podmiot^a
Population per provider^a

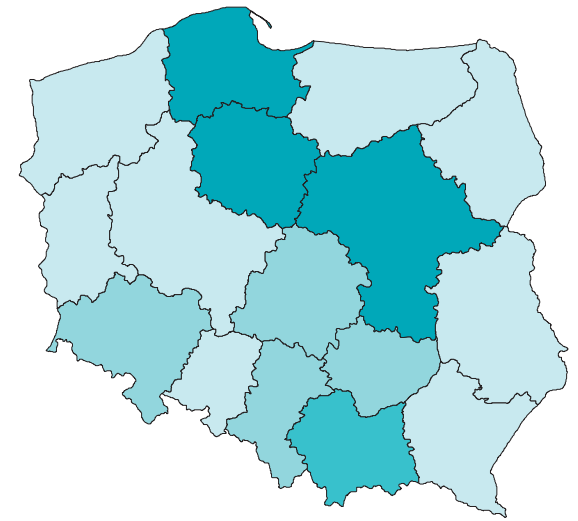


Liczba porad lekarskich i stomatologicznych udzielonych na 1 mieszkańca
Number of medical and stomatological consultations provided per capita




zjawisko nie wystąpiło
magnitude zero

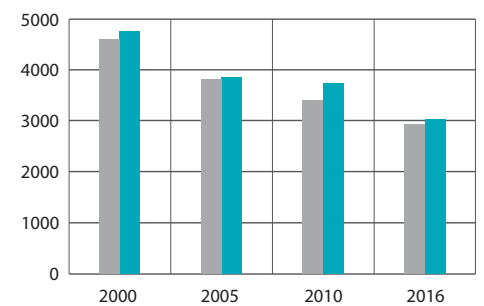
^a Przychodnie i praktyki lekarskie.
^a Out-patients departments and medical practices.



Liczba ludności na 1 podmiot^a
Population per provider^a



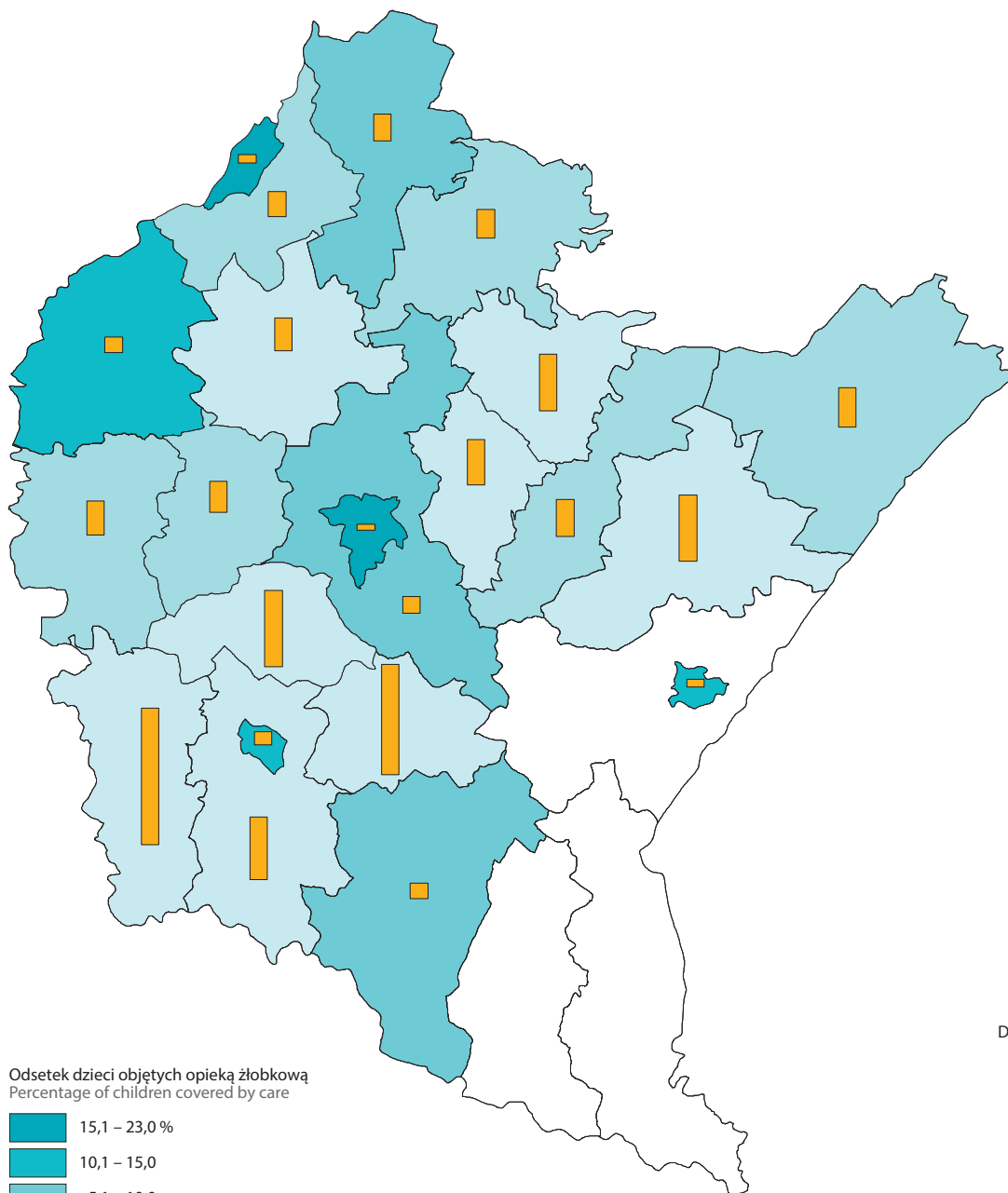
Liczba ludności na 1 aptekę
Population per 1 pharmacy



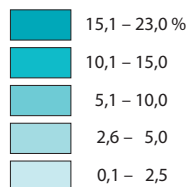
Poland

województwo podkarpackie
Podkarpackie Voivodship

Żłobki^a i kluby dziecięce w 2016 r.
Nurseries^a and children's clubs in 2016



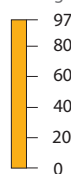
Odsetek dzieci objętych opieką żłobkową
Percentage of children covered by care



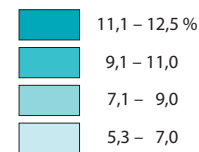
zjawisko nie wystąpiło (brak żłobków i klubów dziecięcych)
magnitude zero (no nurseries and children's clubs)

^a łącznie z oddziałami żłobkowymi.
^a Including nursery wards.

Liczba dzieci w wieku do 3 lat na 1 miejsce
Percentage of children under the age of 3 per 1 place

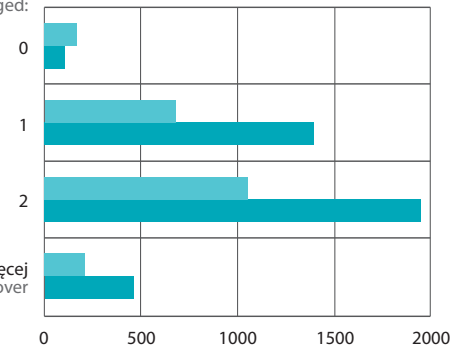


Odsetek dzieci objętych opieką żłobkową
Percentage of children covered by care



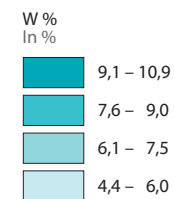
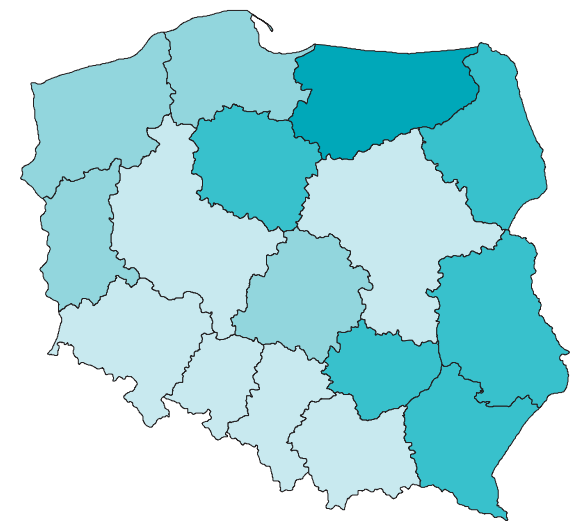

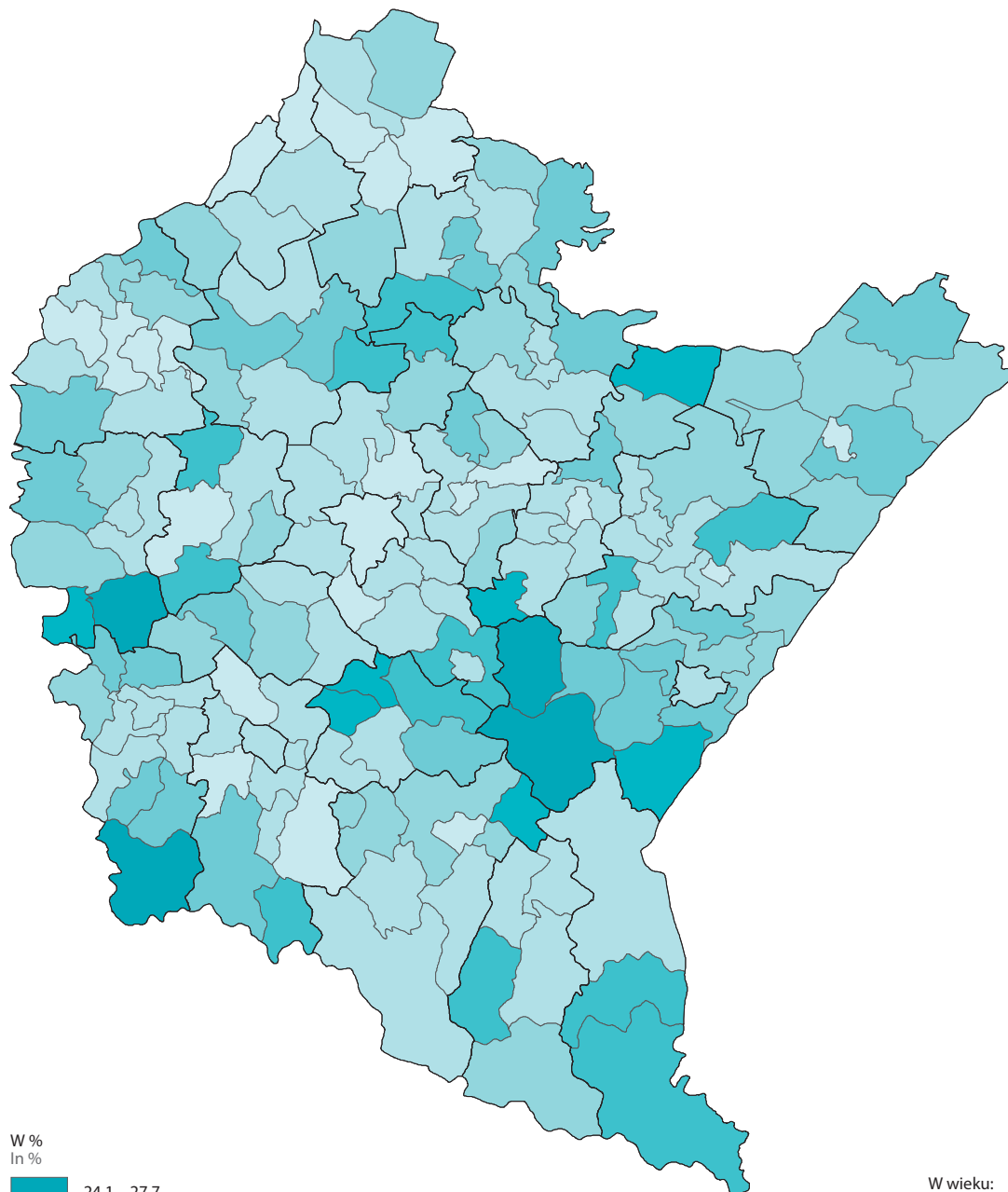
Dzieci w żłobkach (łącznie z oddziałami i klubami dziecięcymi) w województwie
Children in nurseries (including wards and children's clubs) in voivodship

Dzieci w wieku lat:
Children aged:



Rok
Year

Osoby korzystające ze środowiskowej pomocy społecznej w 2016 r.
Persons benefiting from social assistance in 2016

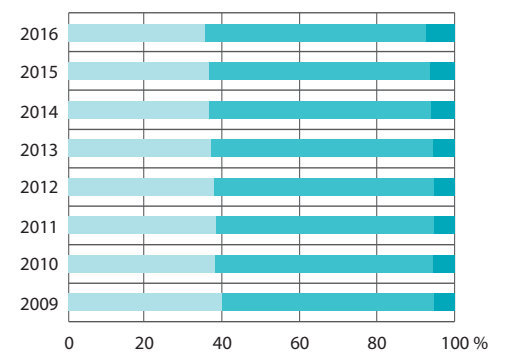


Osoby korzystające ze środowiskowej pomocy społecznej według ekonomicznych grup wieku w województwie

Persons benefiting from social assistance by economic age groups in voivodship

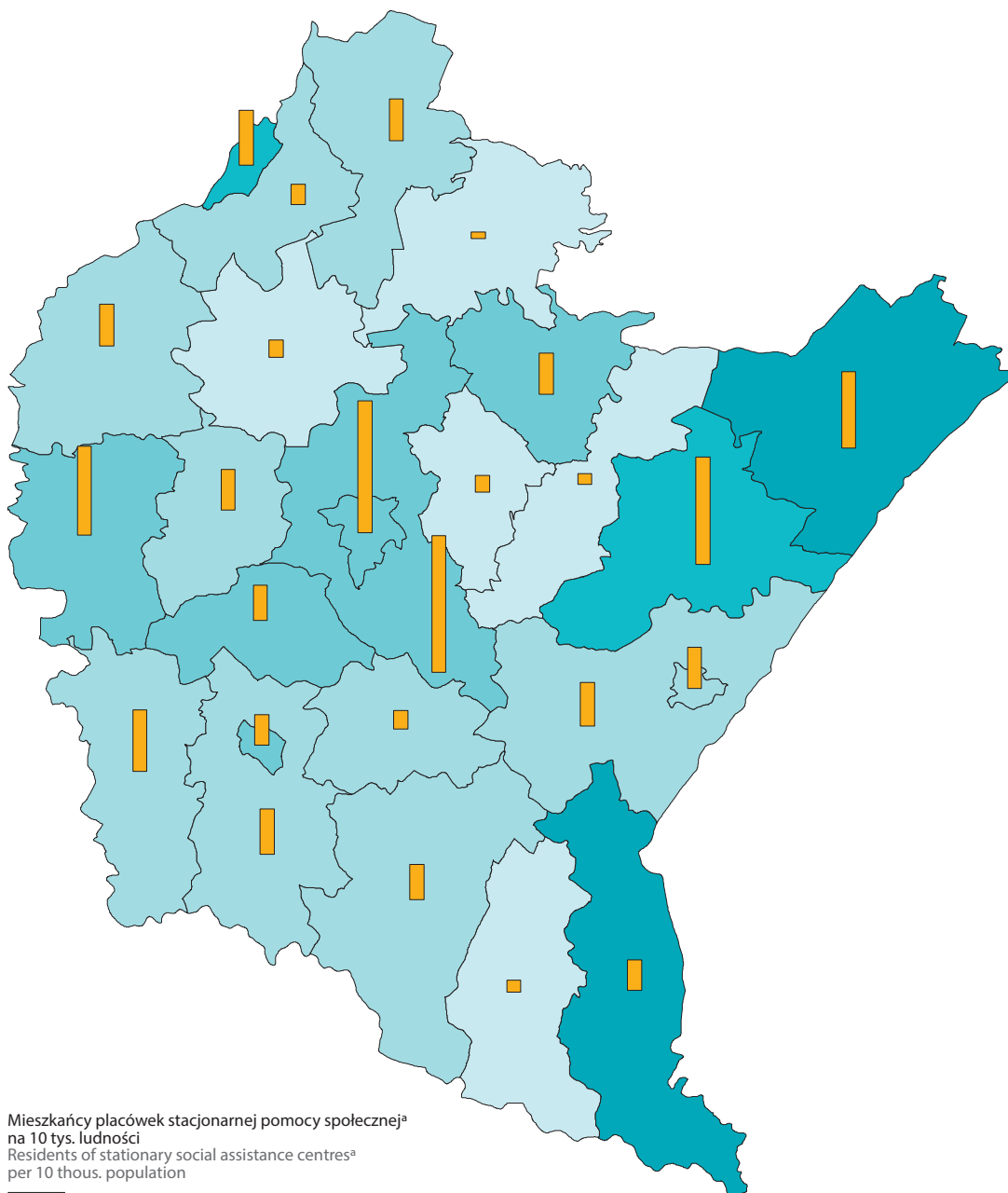
W wieku:
At age:

- przedprodukcyjnym
pre-working
- produkcyjnym
working
- poprodukcyjnym
post-working

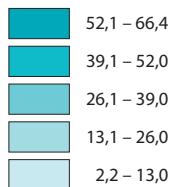


Pomoc społeczna stacjonarna w 2016 r.

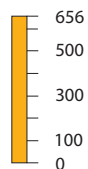
Stationary social assistance in 2016



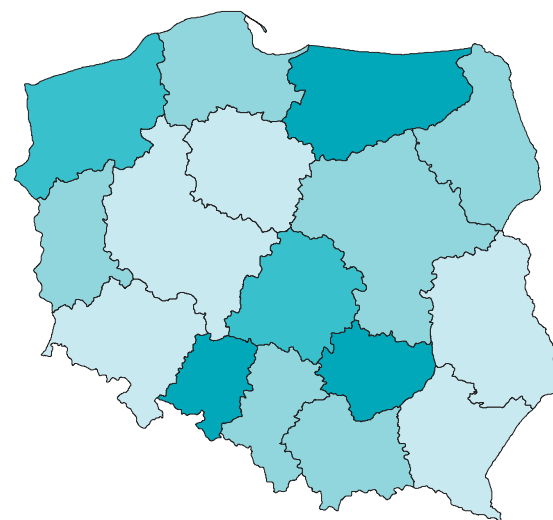
Mieszkańcy placówek stacjonarnej pomocy społecznej^a
na 10 tys. ludności
Residents of stationary social assistance centres^a
per 10 thous. population



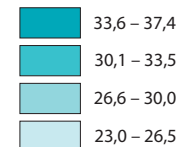
Miejsca^a
Places^a



^a łącznie z filiami.
^a Including branches.

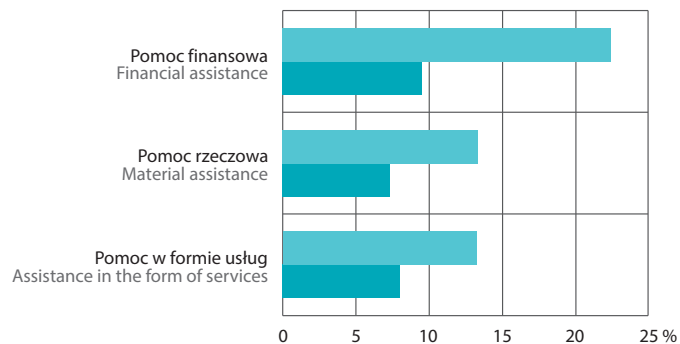


Mieszkańcy placówek stacjonarnej pomocy społecznej^a
na 10 tys. ludności
Residents of stationary social assistance centres^a
per 10 thous. population



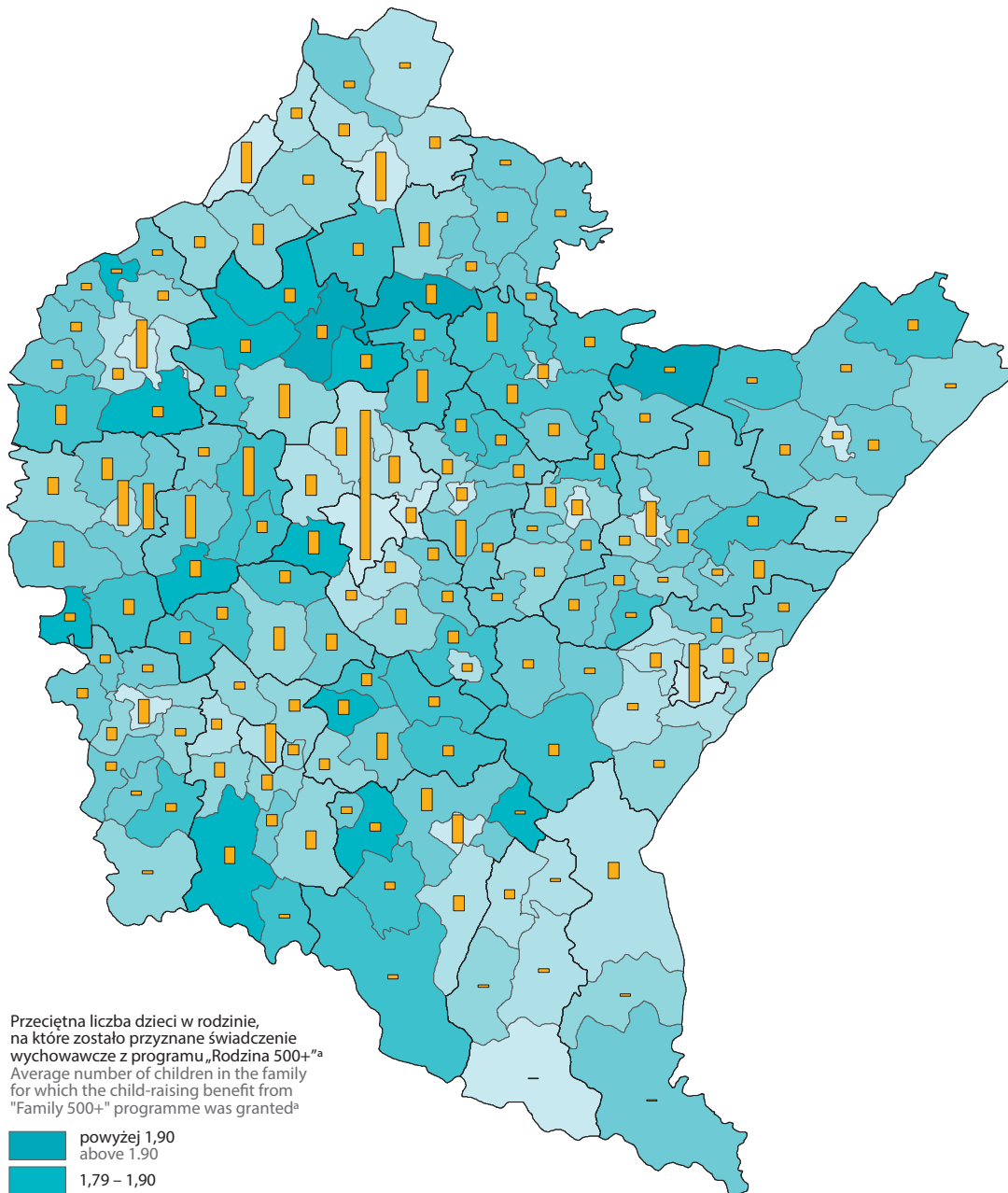
Korzystanie z pomocy zewnętrznej w województwie w 2015 r.

Benefiting from external assistance
in voivodship in 2015

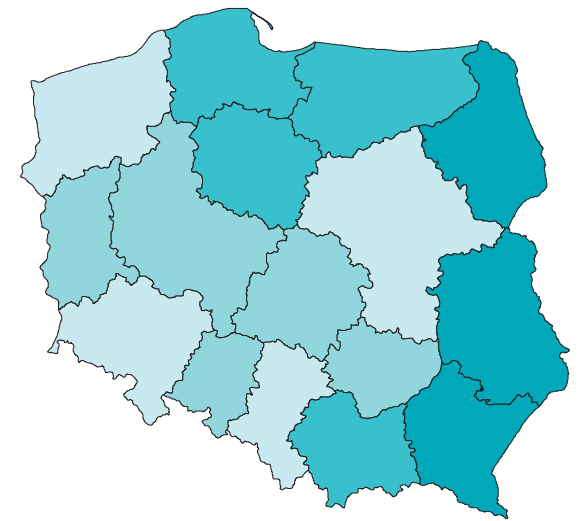


■ Gospodarstwa odczuwające potrzebę korzystania z pomocy
Households feeling the need to benefit from assistance
■ Gospodarstwa korzystające z pomocy
Households benefiting from assistance

Wspieranie rodziny w 2016 r.
Family support in 2016

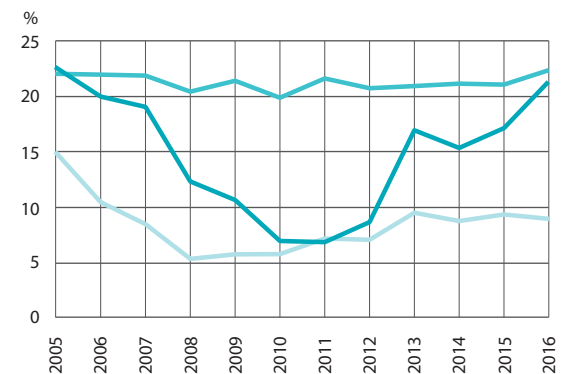


^a Dane za okres od 1 IV do 31 XII.
^a Data for the period from 1 April to 31 December.



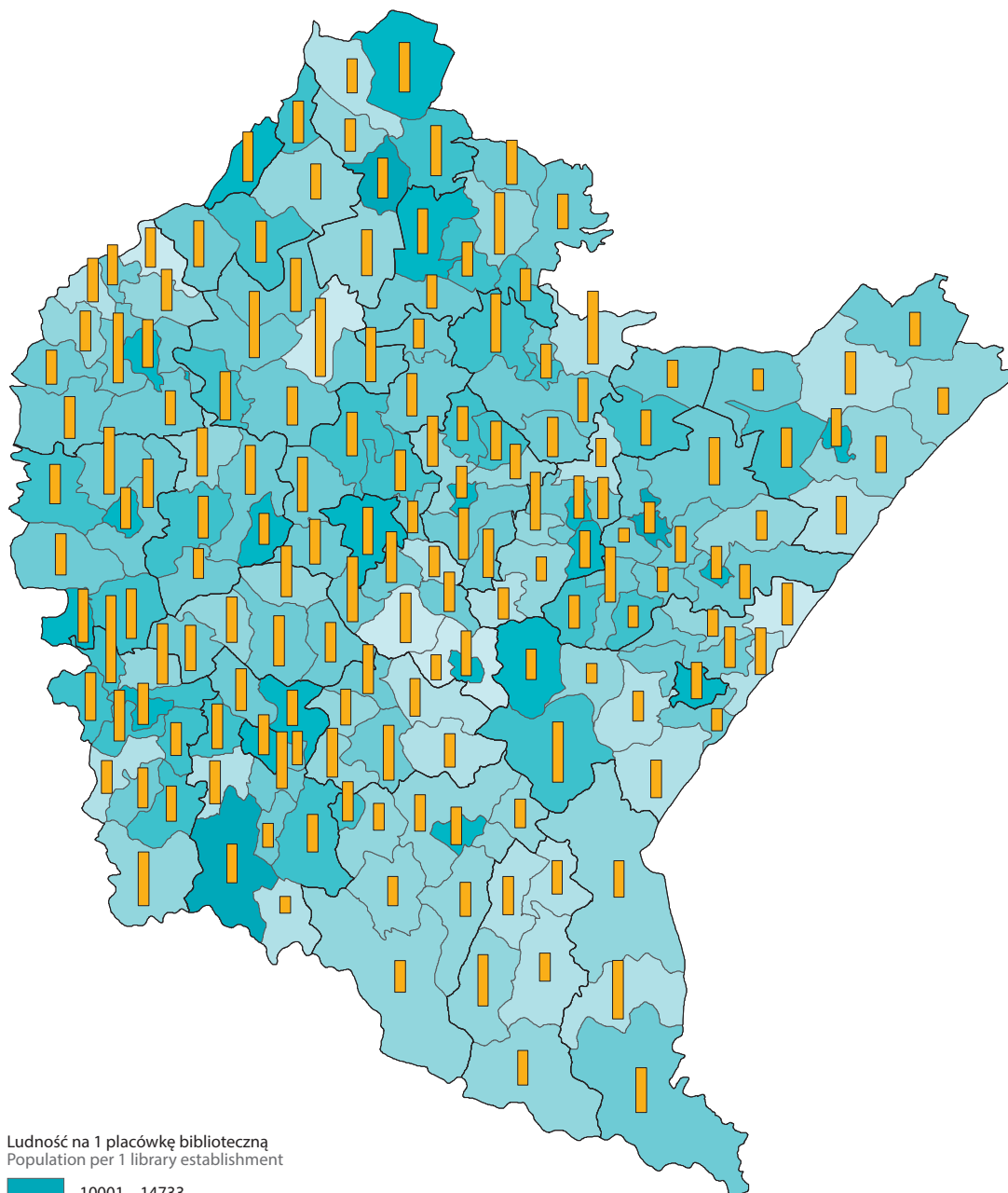
Wskaźniki zagrożenia ubóstwem według granic ubóstwa w województwie

At-risk-of-poverty rate by poverty thresholds in voivodship




Biblioteki publiczne w 2016 r.

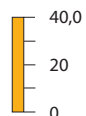
Public libraries in 2016



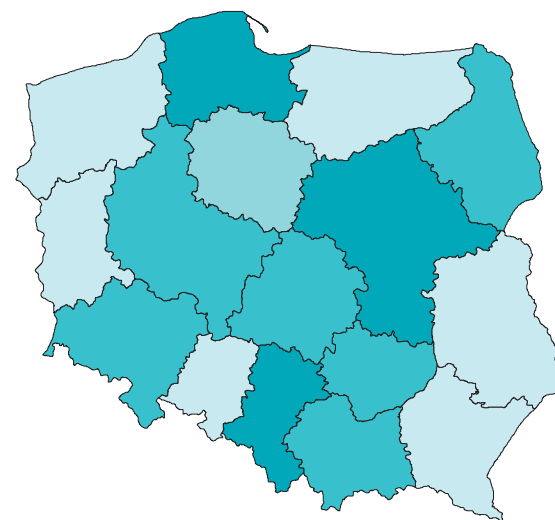
Ludność na 1 placówkę biblioteczną
Population per 1 library establishment




Wypożyczenia księgozbioru na 1 czytelnika w woluminach
Collection loans per 1 borrower in volumes



Polonia
Poland
województwo podkarpackie
Podkarpackie Voivodship

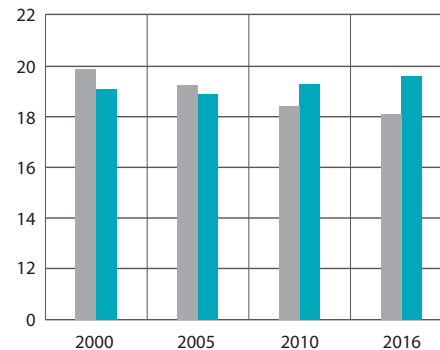


Ludność na 1 placówkę biblioteczną
Population per 1 library establishment

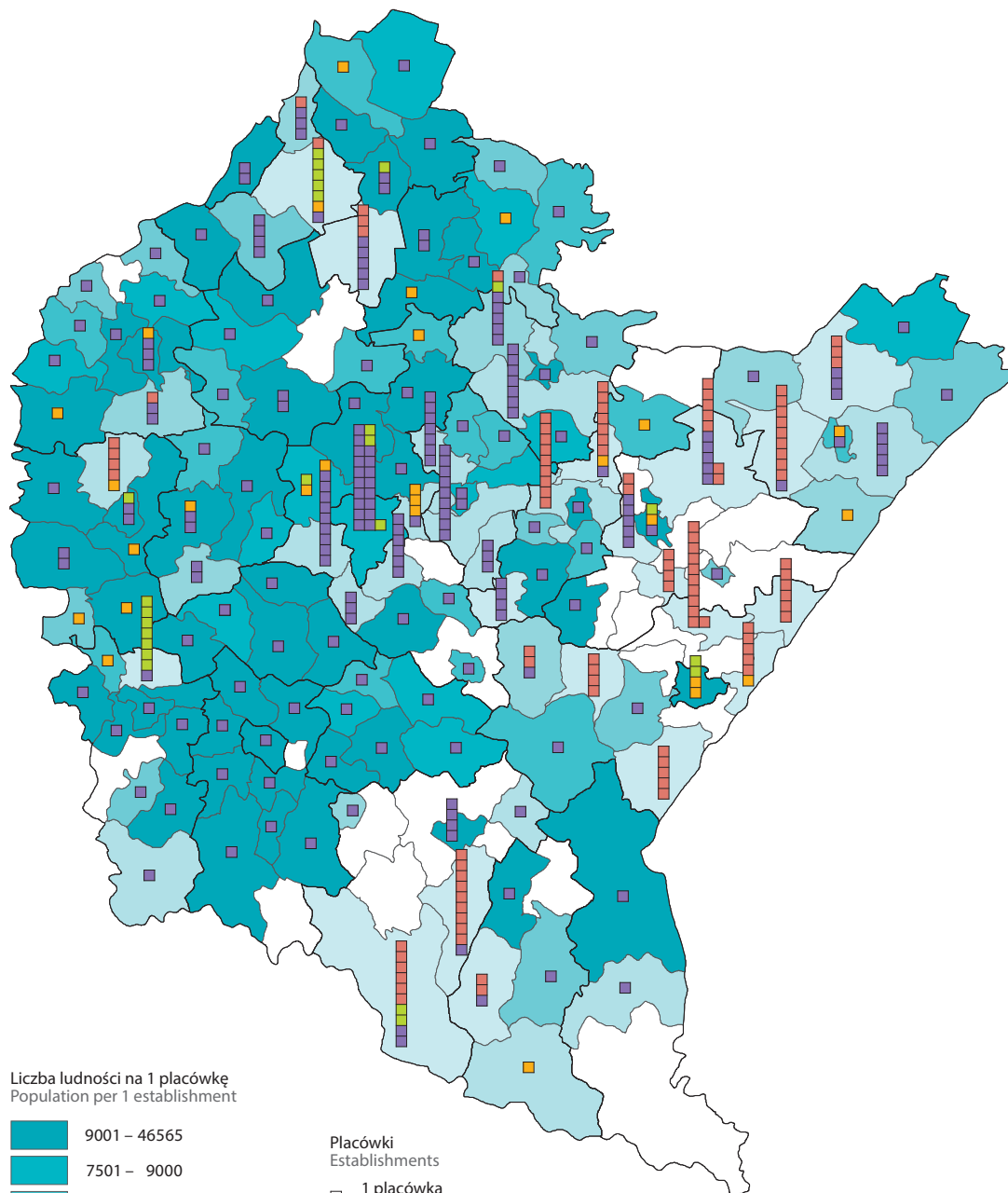


Wypożyczenia księgozbioru na 1 czytelnika w woluminach


Collection loans per 1 borrower in volumes



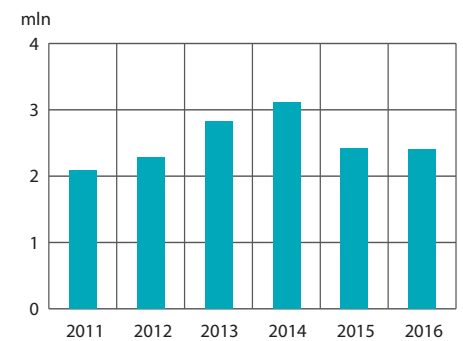
Placówki kultury w 2016 r.
Culture centres in 2016



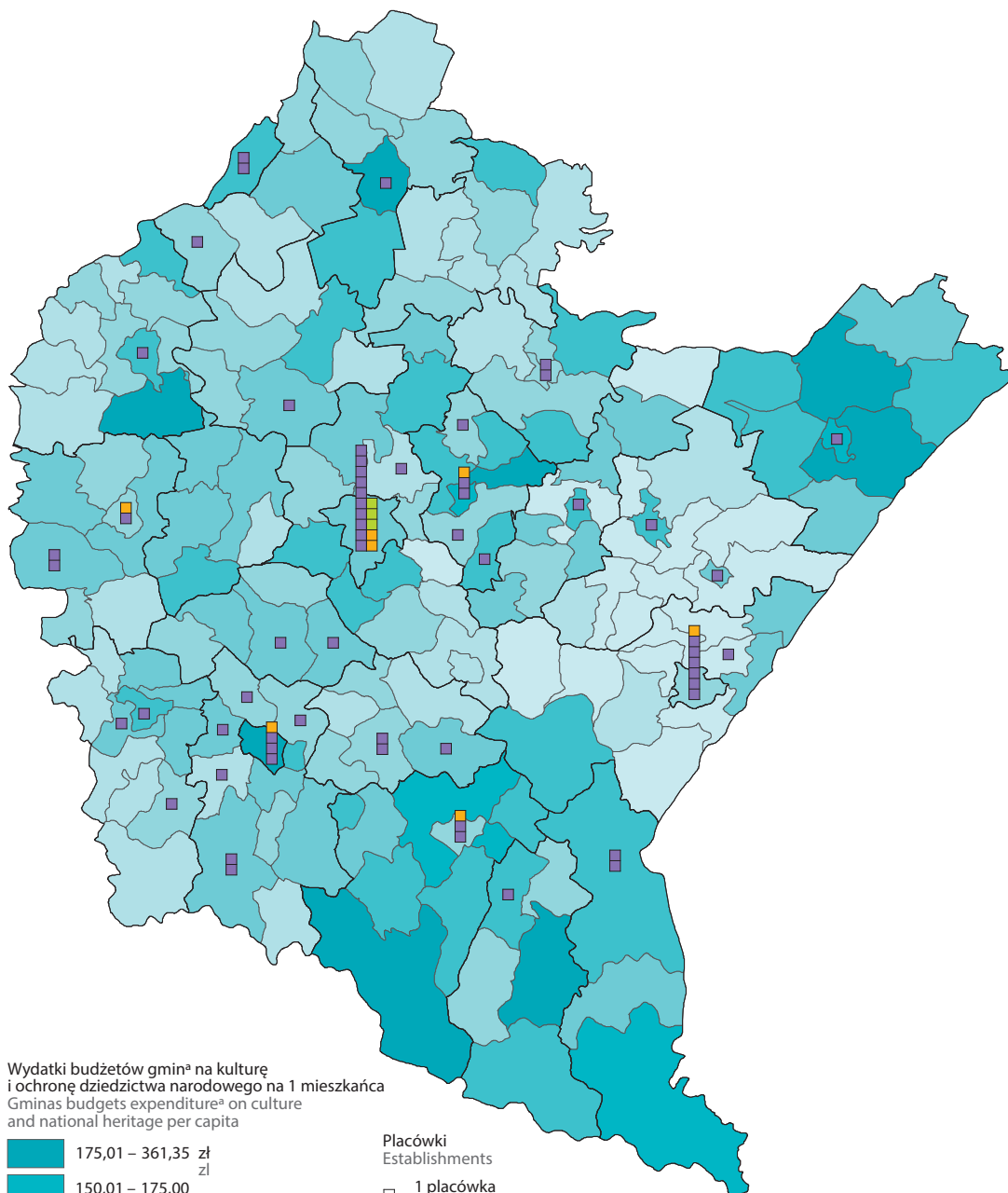
Liczba ludności na 1 placówkę
Population per 1 establishment




Uczestnicy imprez w województwie
Participants of events in voivodship



Życie kulturalne w 2016 r.
Cultural life in 2016



Wydatki budżetów gmin^a na kulturę i ochronę dziedzictwa narodowego na 1 mieszkańca
Gminas budgets expenditure^a on culture and national heritage per capita



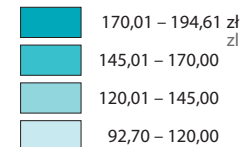
Placówki
Establishments
□ 1 placówka
1 establishment

Rodzaje placówek:
Types of establishments:
■ teatry i instytucje muzyczne
theatres and music institutions
■ galerie i salony sztuki
galleries and art salons
■ muzea
museums

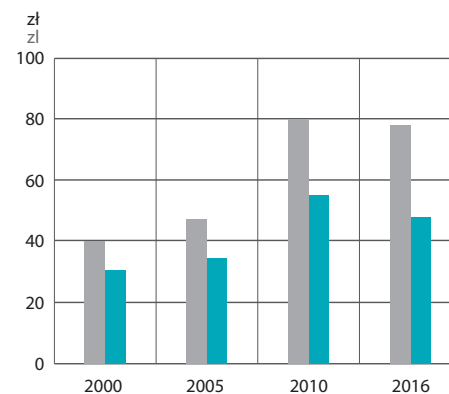
^a Łącznie z wydatkami gmin mających również status miasta na prawach powiatu.
a Including expenditure of gminas which are also cities with powiat status.



Wydatki budżetów gmin^a na kulturę i ochronę dziedzictwa narodowego na 1 mieszkańca
Gminas budgets expenditure^a on culture and national heritage per capita

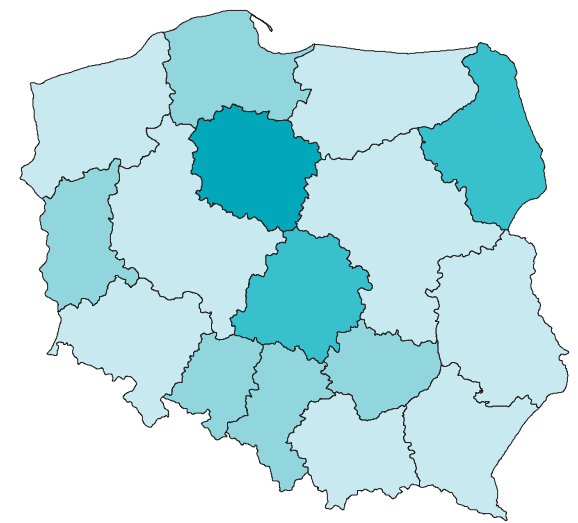
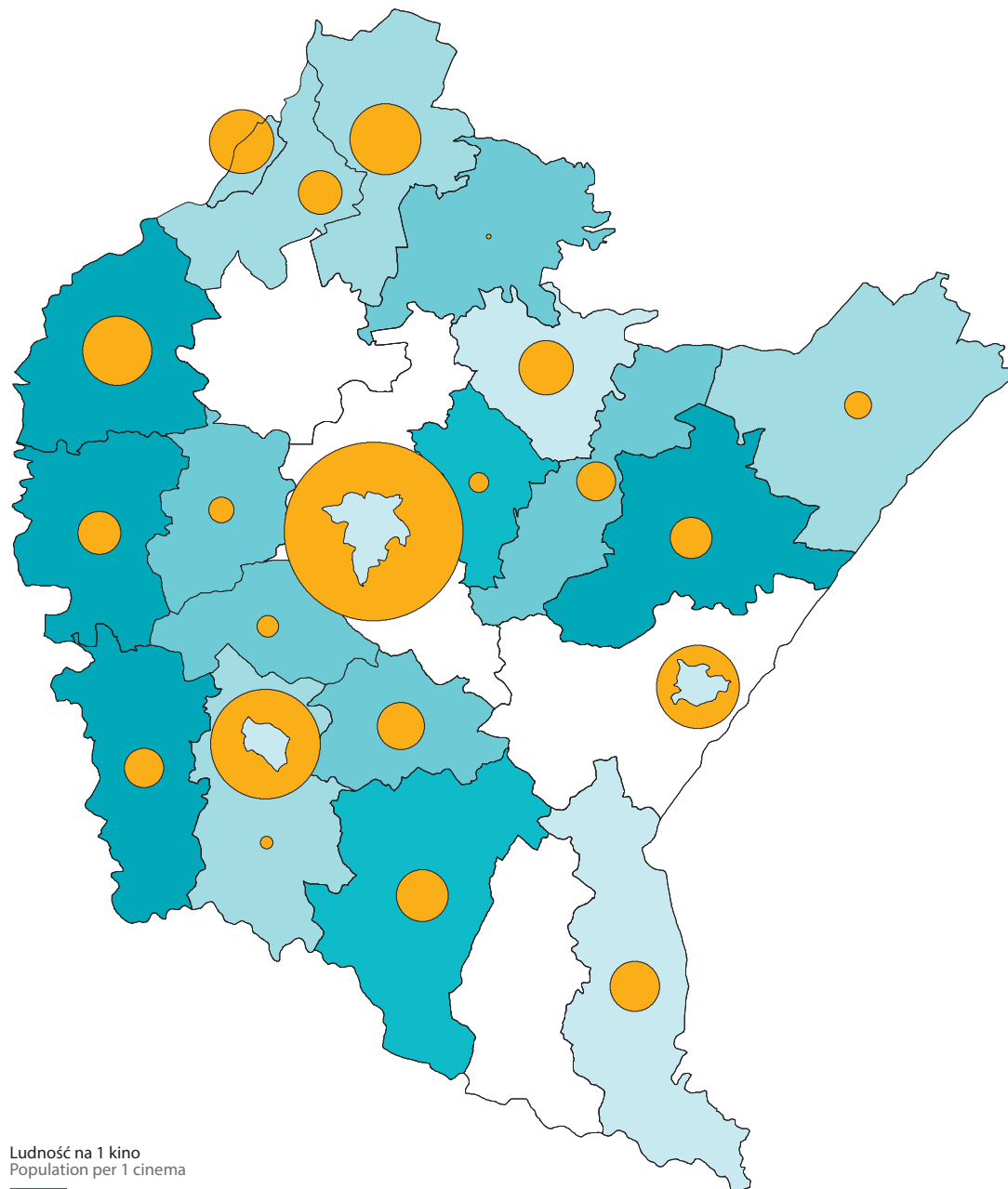


Przeciętne miesięczne wydatki na kulturę i rekreację na 1 osobę w gospodarstwach domowych
Average monthly expenditure on recreation and culture per capita in households

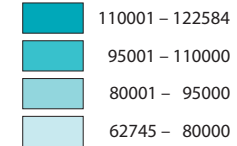


Kina stałe w 2016 r.

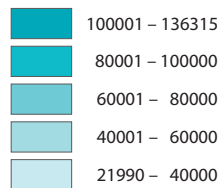
Indoor cinemas in 2016



Ludność na 1 kino
Population per 1 cinema

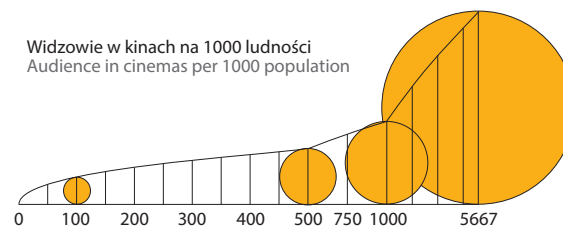


Ludność na 1 kino
Population per 1 cinema

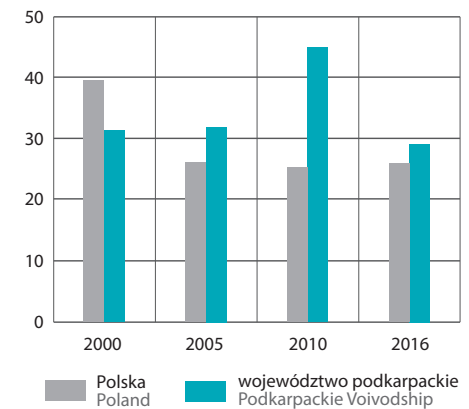


zjawisko nie wystąpiło
magnitude zero

Widzowie w kinach na 1000 ludności
Audience in cinemas per 1000 population

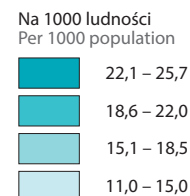
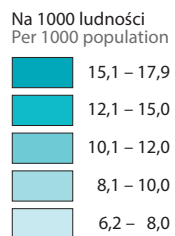
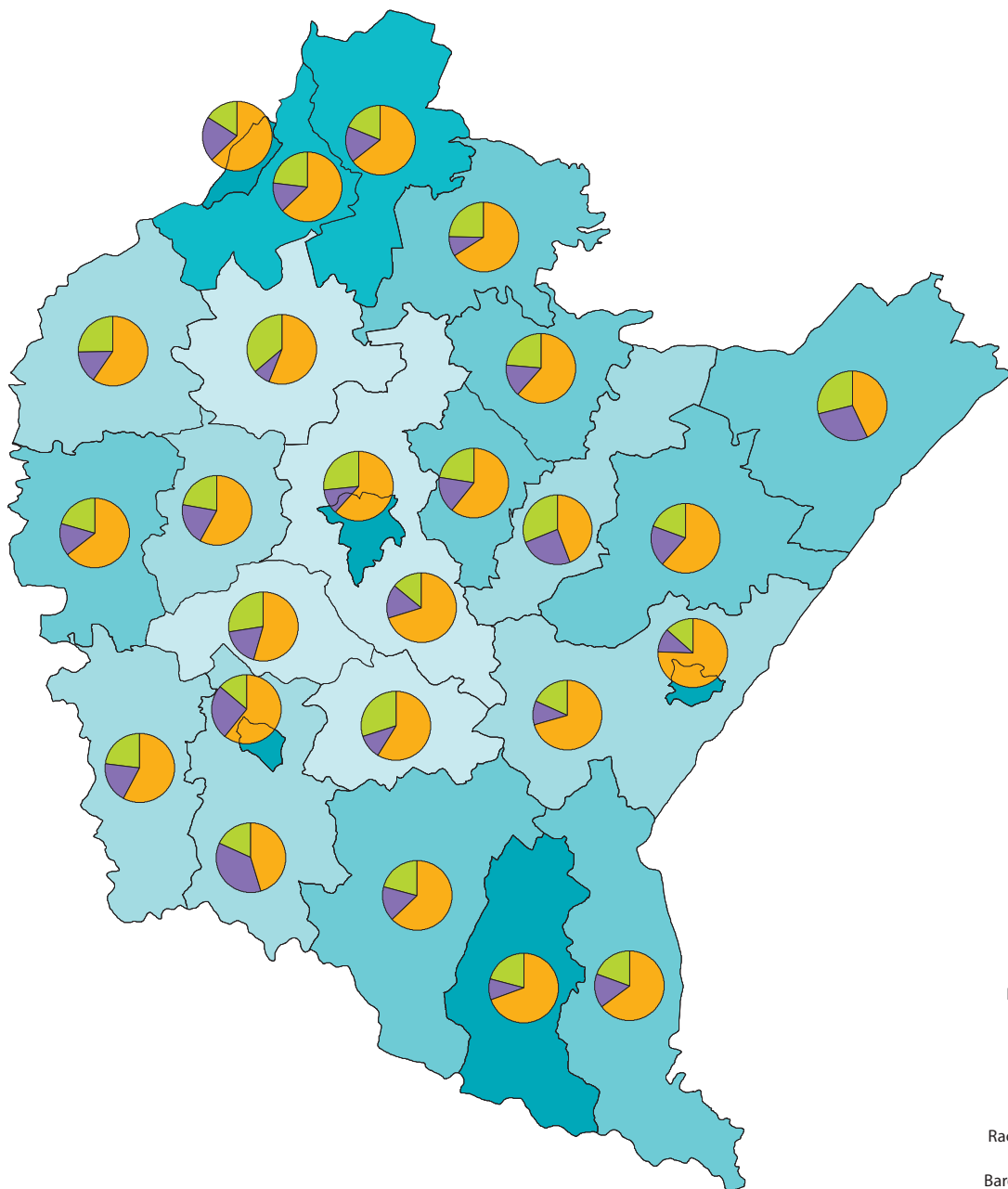


Przeciętna liczba widzów w kinach na 1 seans
Average number of audience in cinemas per 1 screening



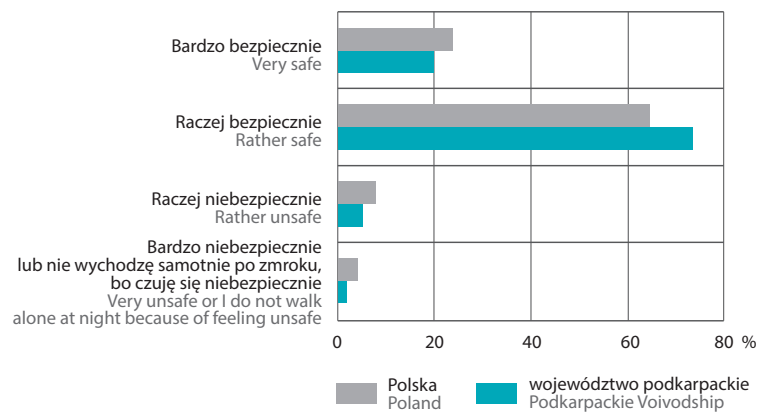
Przestępstwa stwierdzone przez Policję w zakończonych postępowaniach przygotowawczych w 2016 r.

Crimes ascertained by Police in completed preparatory proceedings in 2016

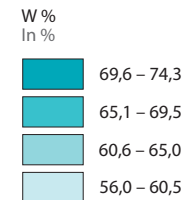
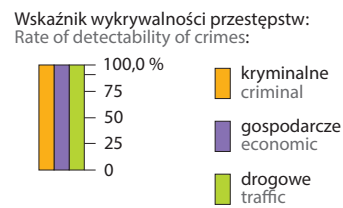
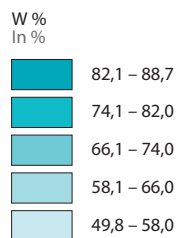
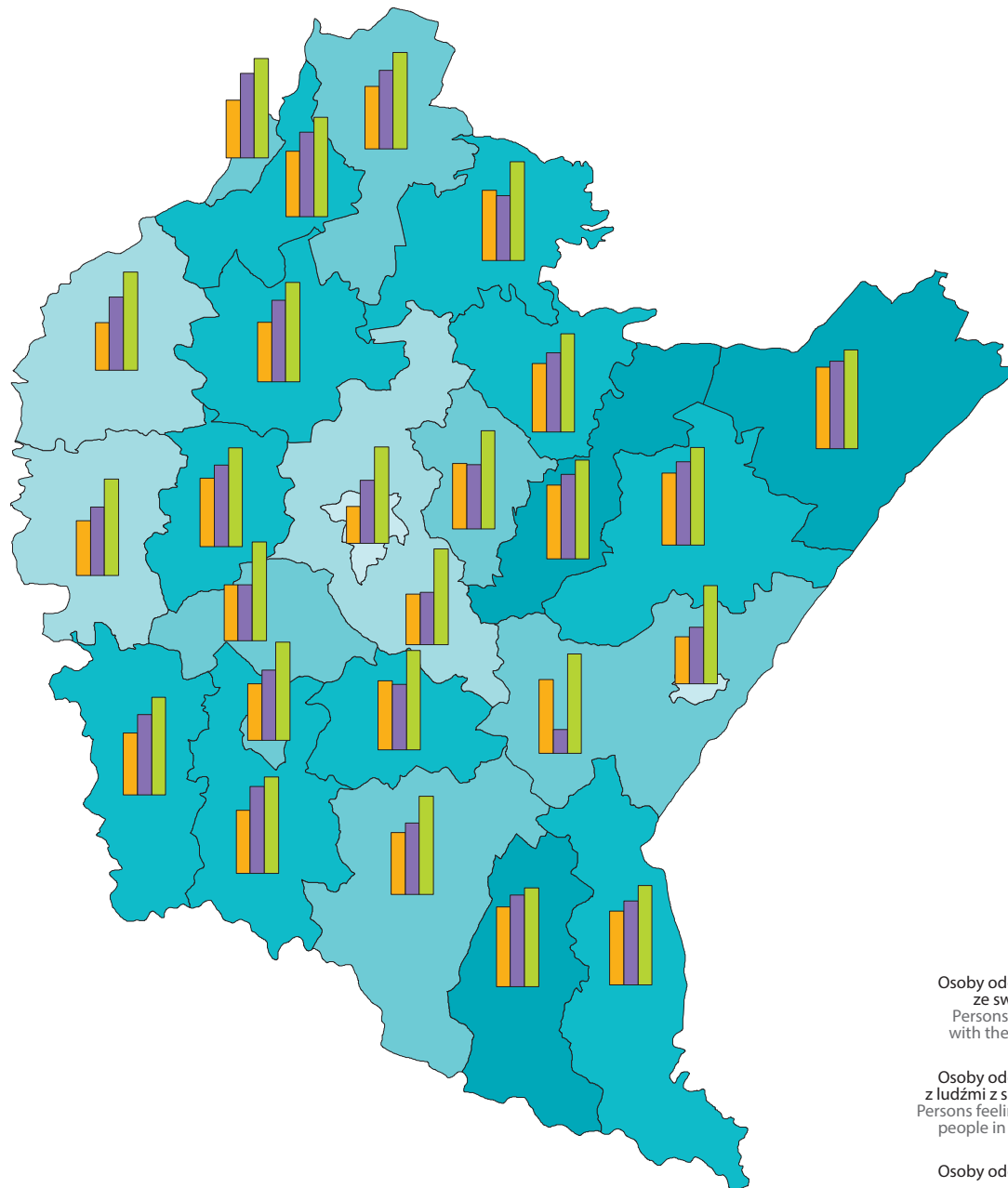


Poczucie bezpieczeństwa w miejscu zamieszkania chodząc samotnie po zmroku w 2015 r.

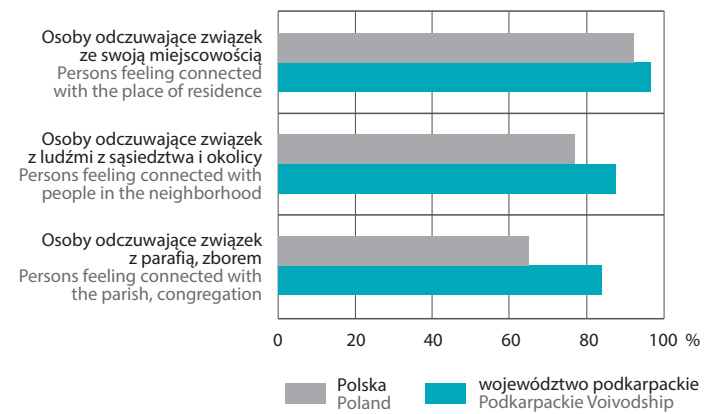
Sense of safety in the place of residence walking alone at night in 2015



Wskaźnik wykrywalności sprawców przestępstw stwierdzonych przez Policję w 2016 r.
Rate of detectability of delinquents in ascertained crimes by the Police in 2016

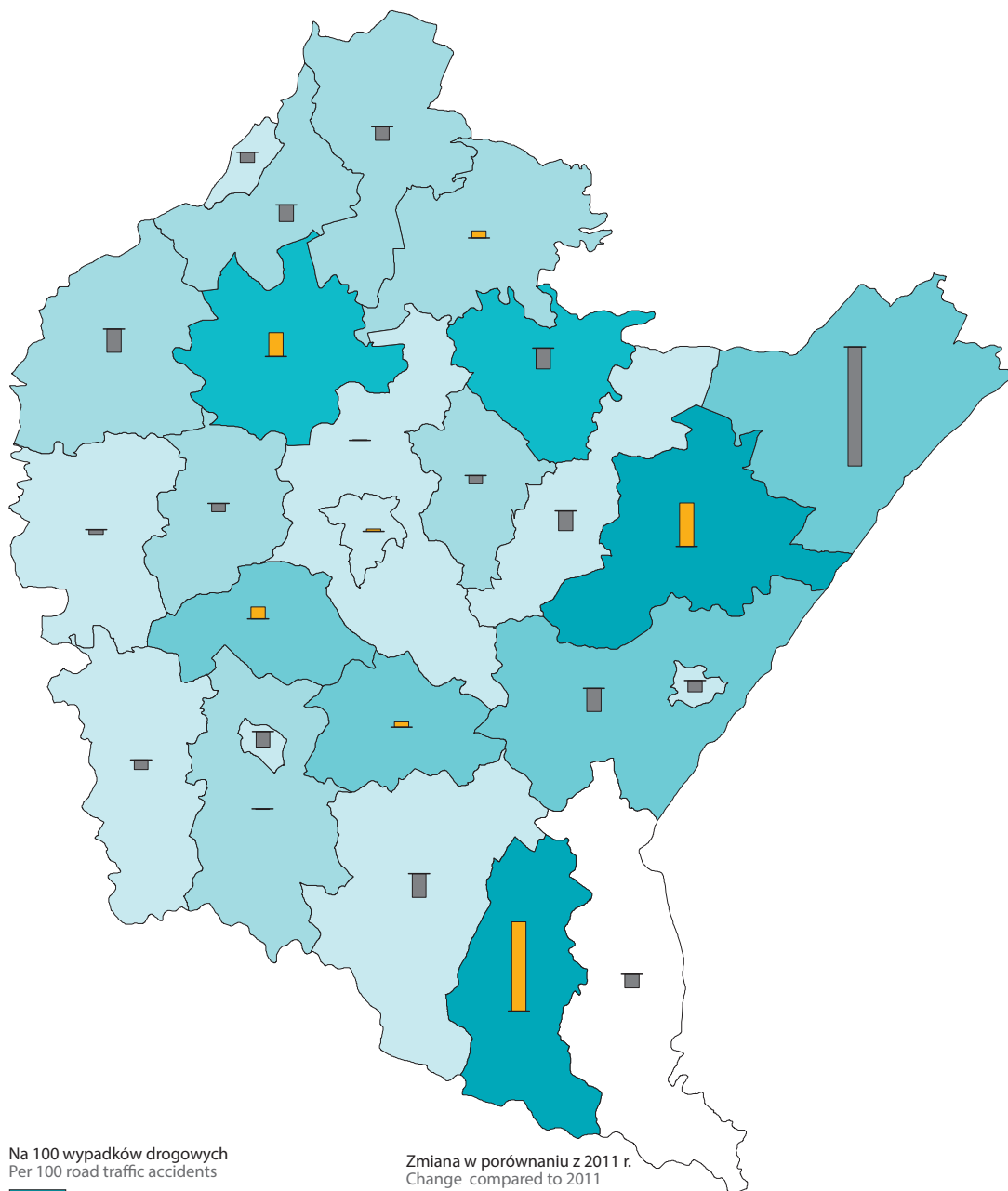


Poczucie związku z miejscem zamieszkania w 2015 r.
Sense of connection with the place of residence in 2015




Ofiary śmiertelne wypadków drogowych w 2016 r.

Road traffic fatalities in 2016

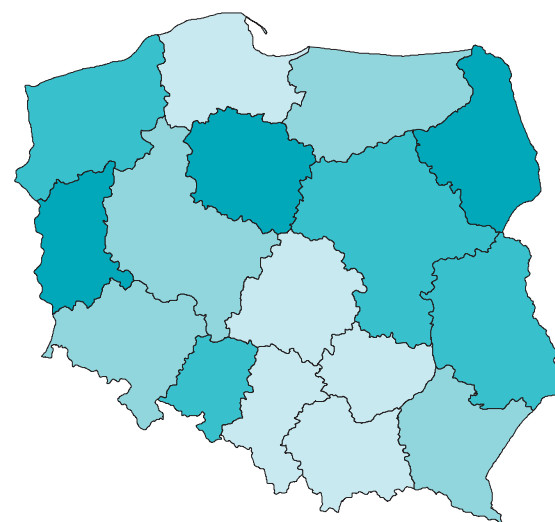
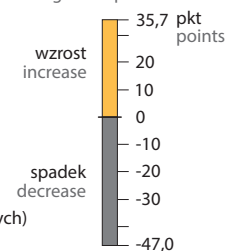


Na 100 wypadków drogowych
Per 100 road traffic accidents

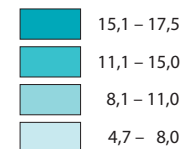


zjawisko nie wystąpiło (brak ofiar śmiertelnych)
magnitude zero (no fatalities)

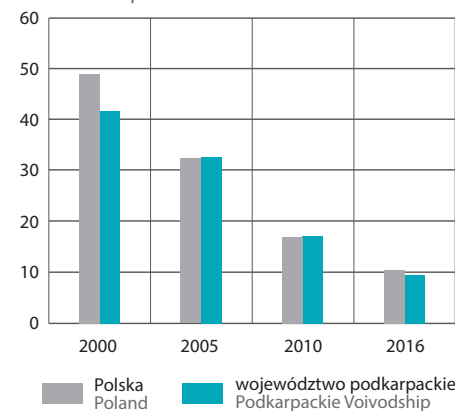
Zmiana w porównaniu z 2011 r.
Change compared to 2011



Na 100 wypadków drogowych
Per 100 road traffic accidents



Ofiary śmiertelne na 100 tys. pojazdów
Fatalities per 100 thous. vehicles



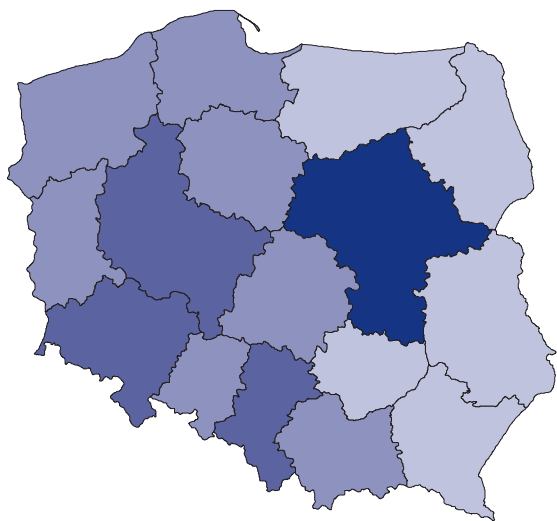


Gospodarka

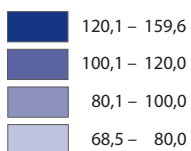
Economy

Produkt krajowy brutto (ceny bieżące)

Gross domestic product (current prices)

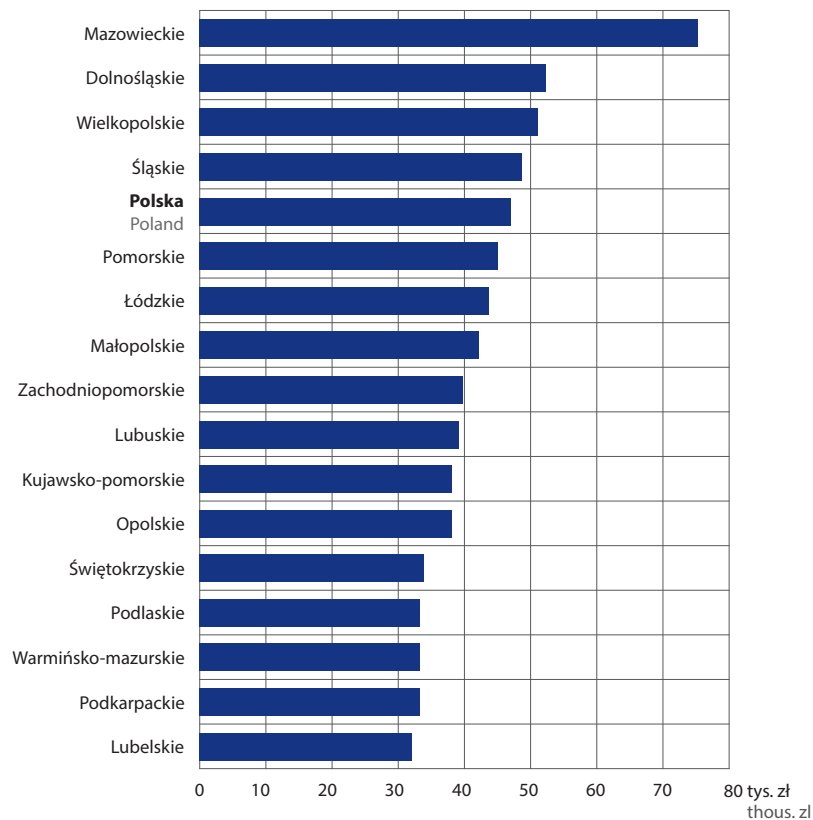


Na 1 mieszkańca w 2015 r., Polska = 100
Per capita in 2015, Poland = 100



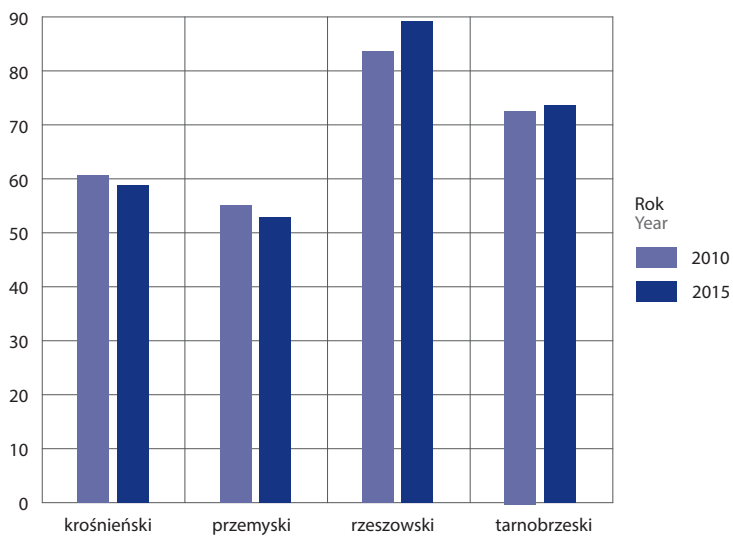
Na 1 mieszkańca w 2015 r.

Per capita in 2015



Na 1 mieszkańca w podregionach, Polska = 100

Per capita in subregions, Poland = 100



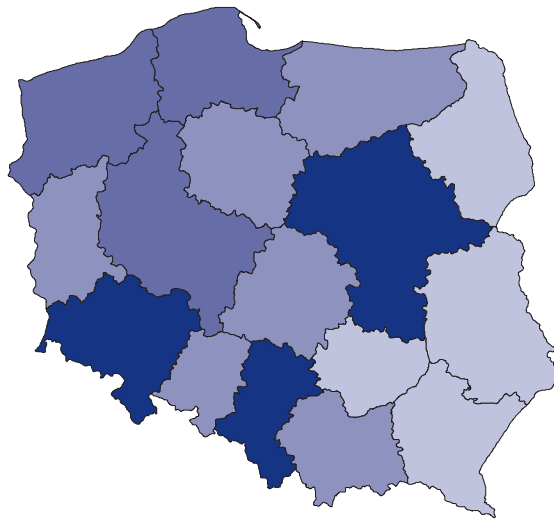
Na 1 mieszkańca

Per capita




Wartość dodana brutto (ceny bieżące)

Gross value added (current prices)

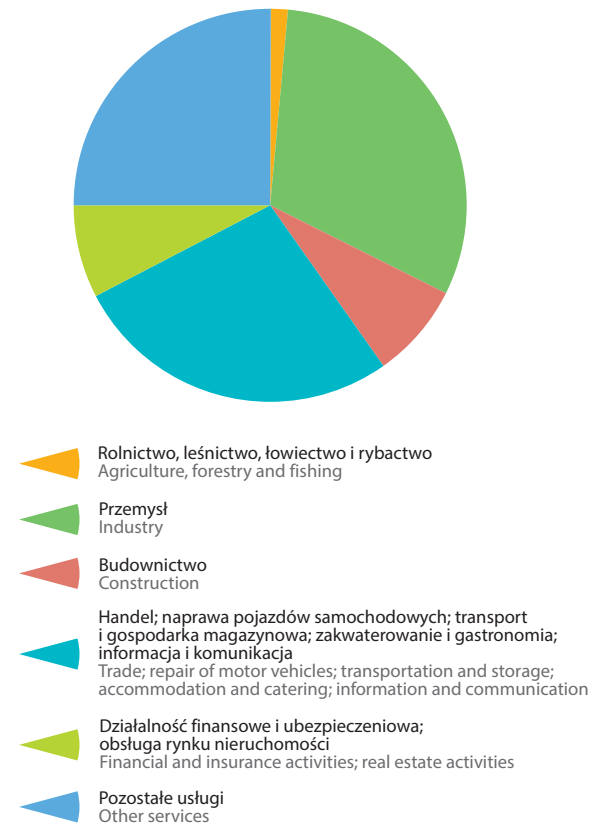


Na 1 pracującego w 2015 r.
Per 1 employed person in 2015



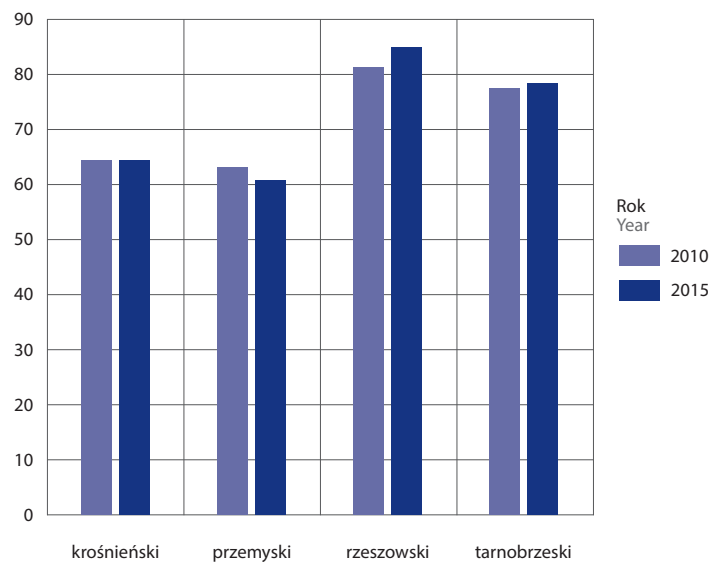
Według rodzajów działalności w województwie w 2015 r.

By kind of activity in voivodship in 2015



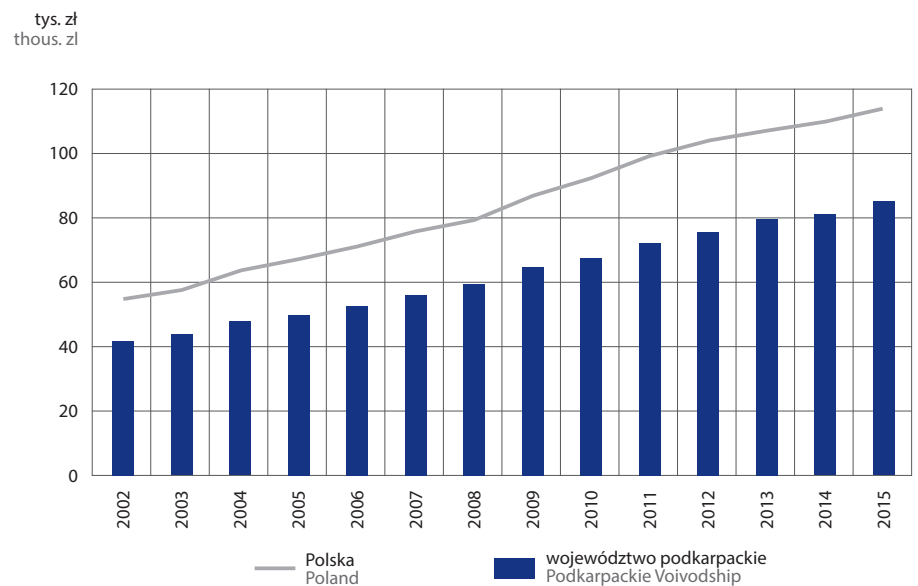
Na 1 pracującego w podregionach, Polska = 100

Per 1 employed person in subregions, Poland = 100



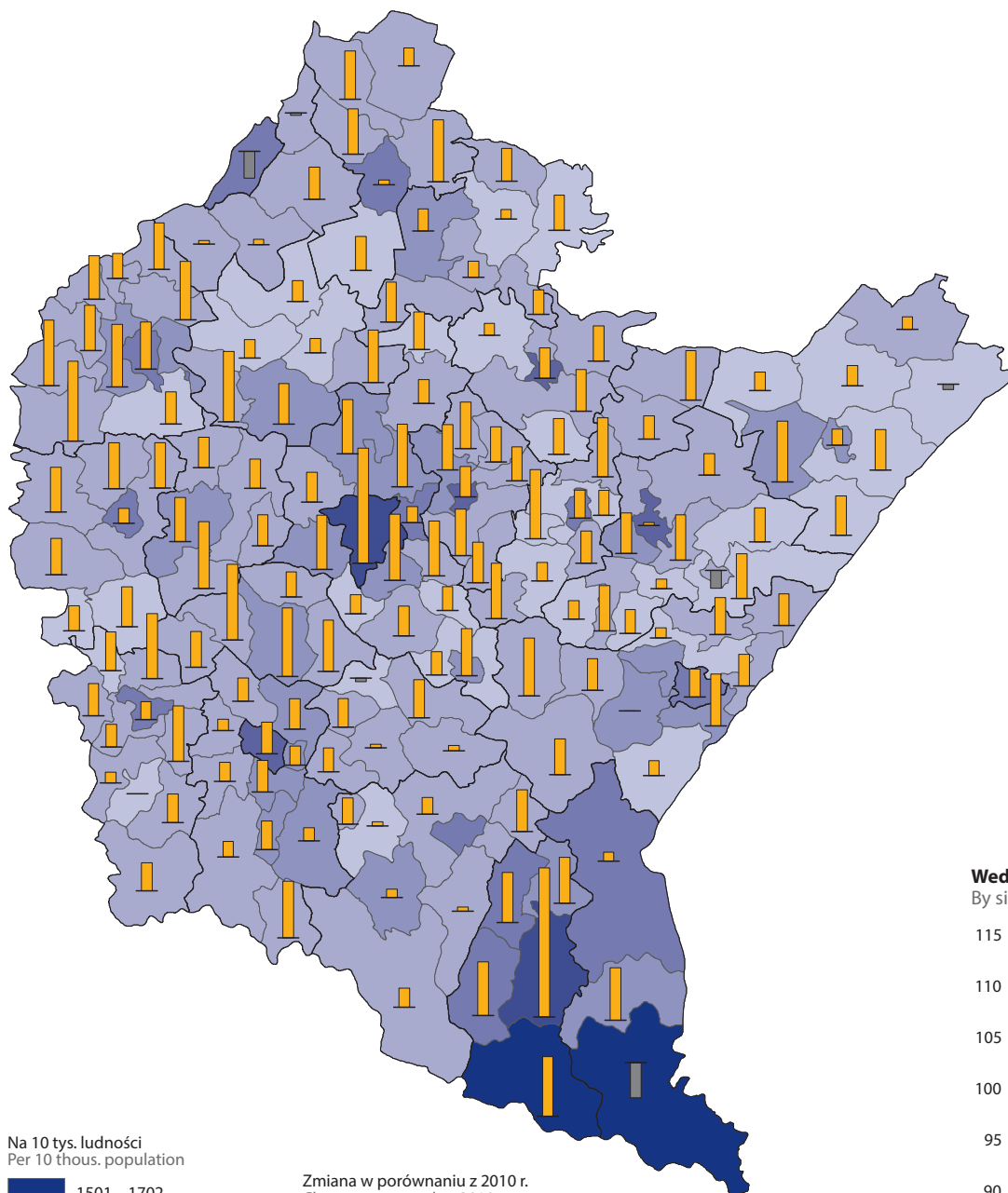
Na 1 pracującego

Per 1 employed person




Podmioty gospodarki narodowej w rejestrze REGON w 2016 r.

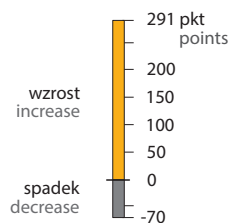
Entities of the national economy in the business register (REGON) in 2016



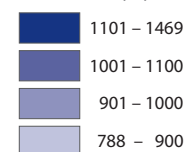
Na 10 tys. ludności
Per 10 thous. population



Zmiana w porównaniu z 2010 r.
Change compared to 2010

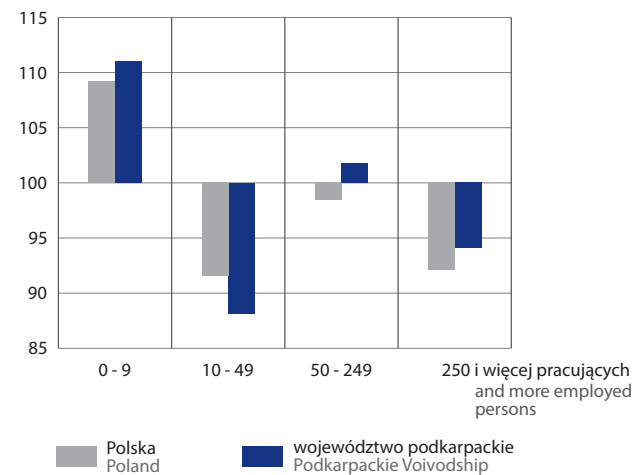


Na 10 tys. ludności
Per 10 thous. population

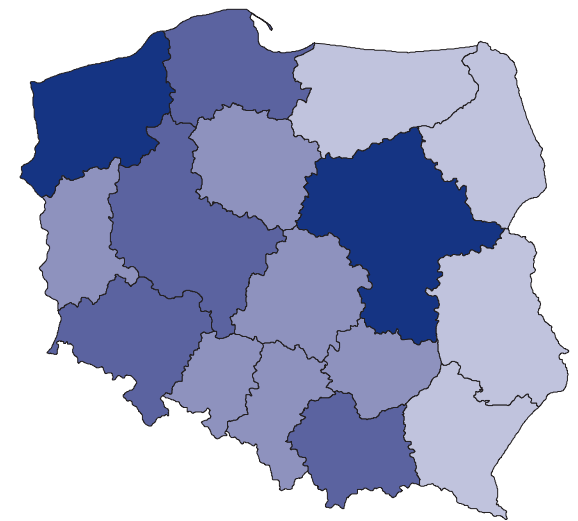
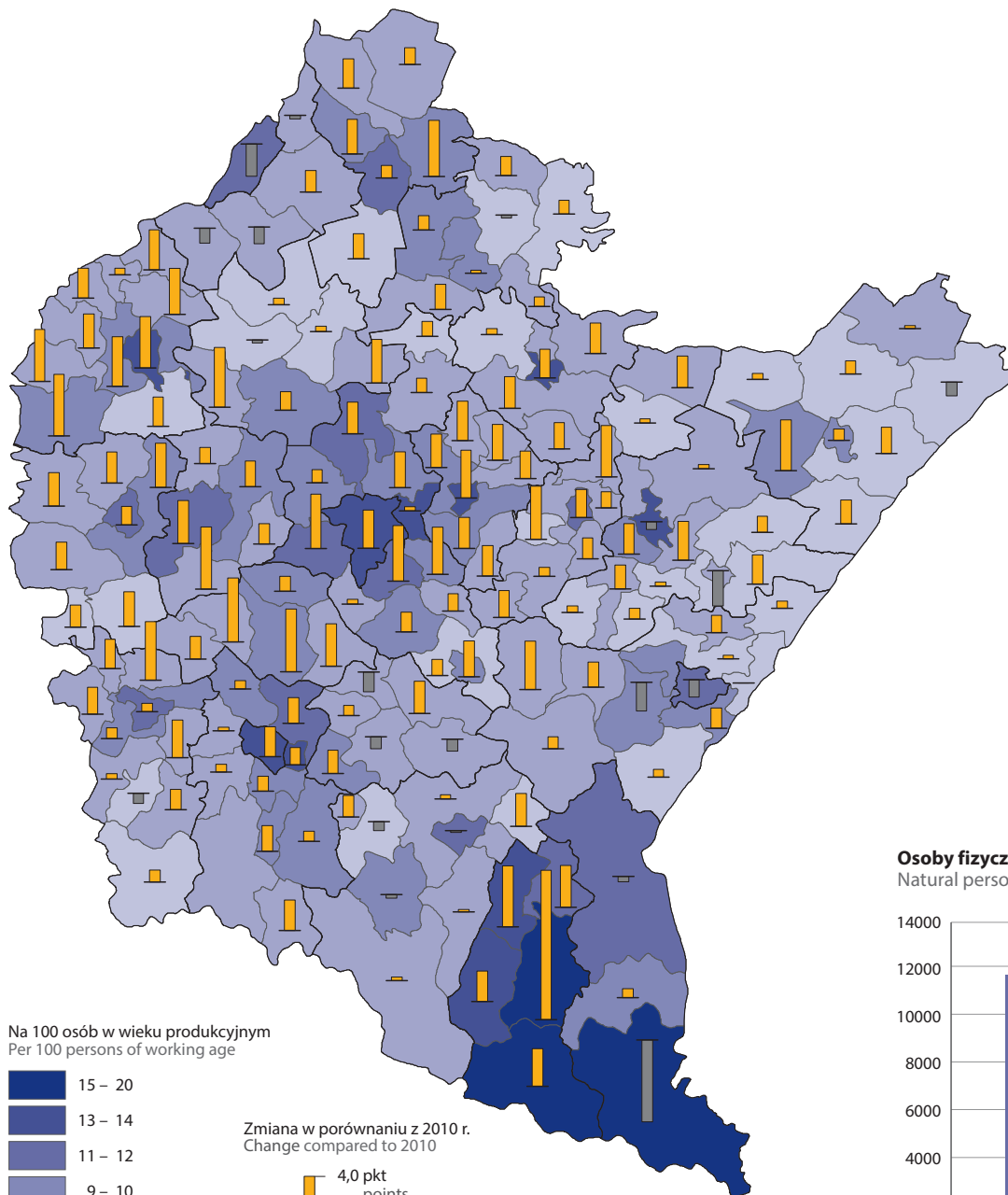


Według klas wielkości, 2010 r. = 100

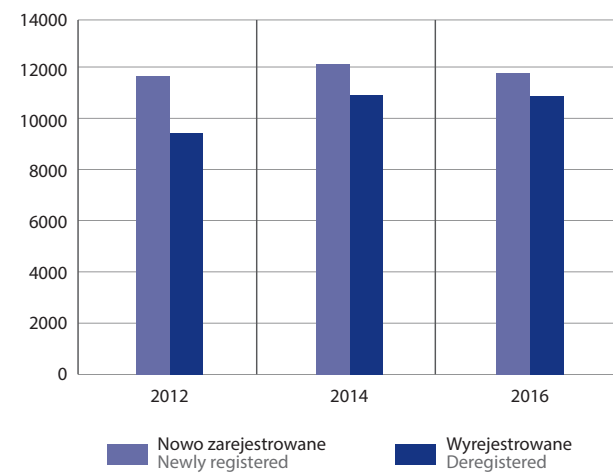
By size classes, 2010 = 100



Osoby fizyczne prowadzące działalność gospodarczą w 2016 r.
 Natural persons conducting economic activity in 2016

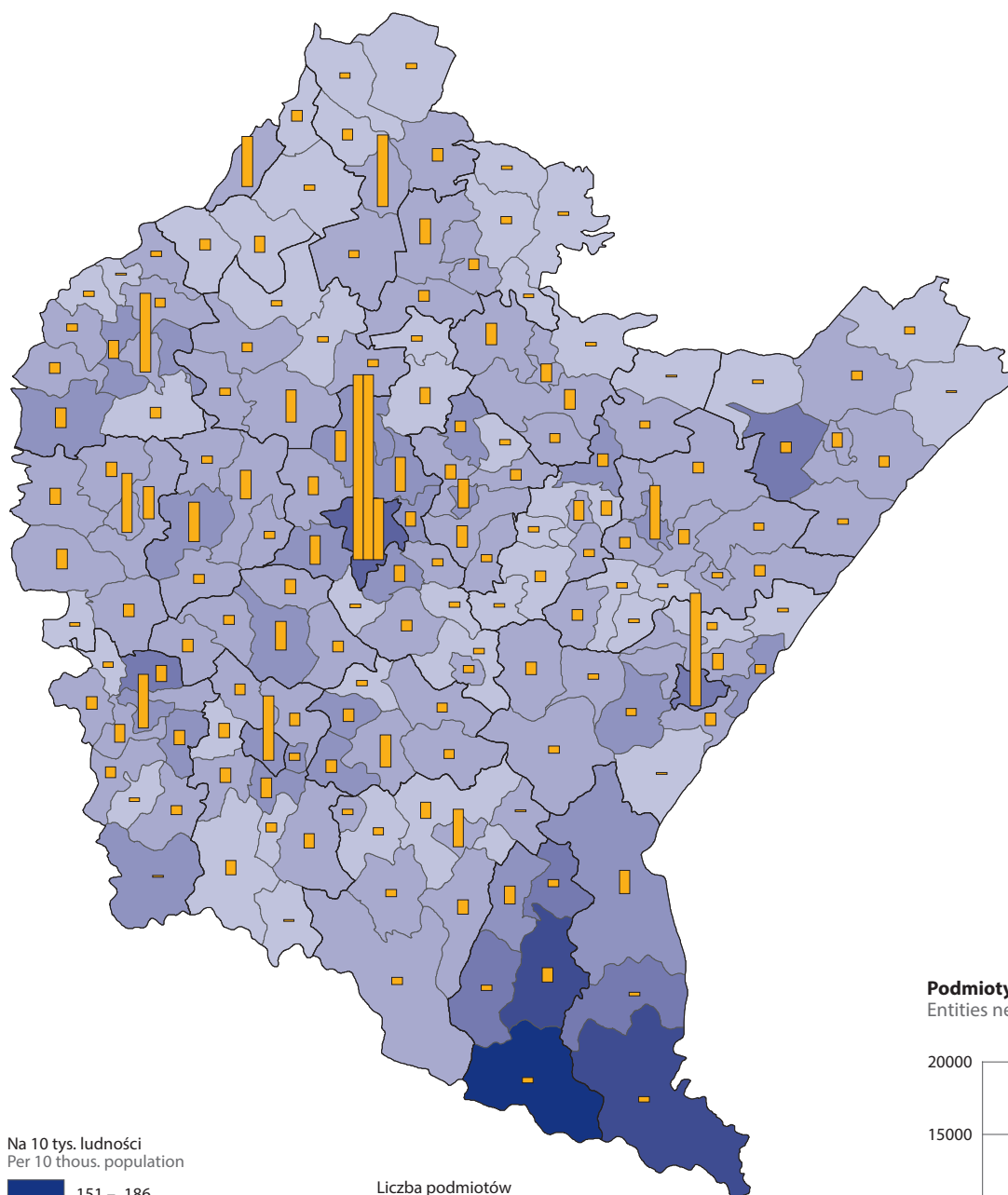


Osoby fizyczne w województwie
 Natural persons in voivodship

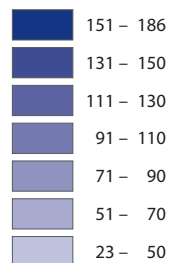


Podmioty nowo zarejestrowane w rejestrze REGON w 2016 r.

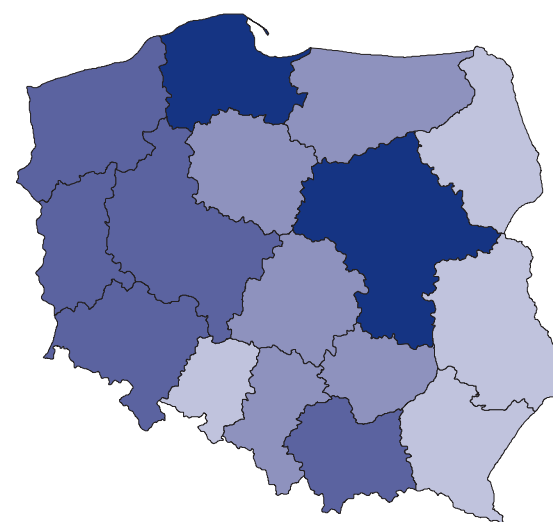
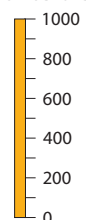
Entities newly registered in the business register (REGON) in 2016



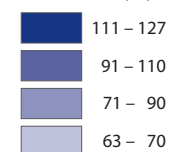
Na 10 tys. ludności
Per 10 thous. population



Liczba podmiotów
Number of entities

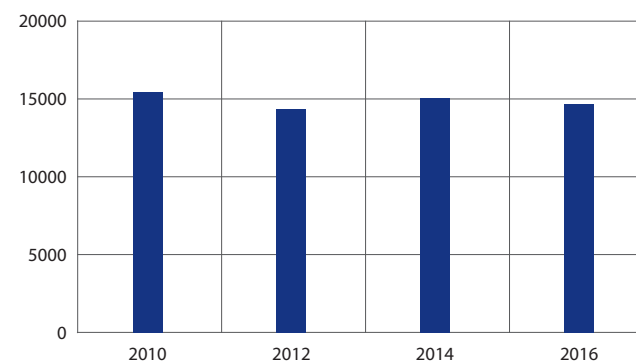


Na 10 tys. ludności
Per 10 thous. population

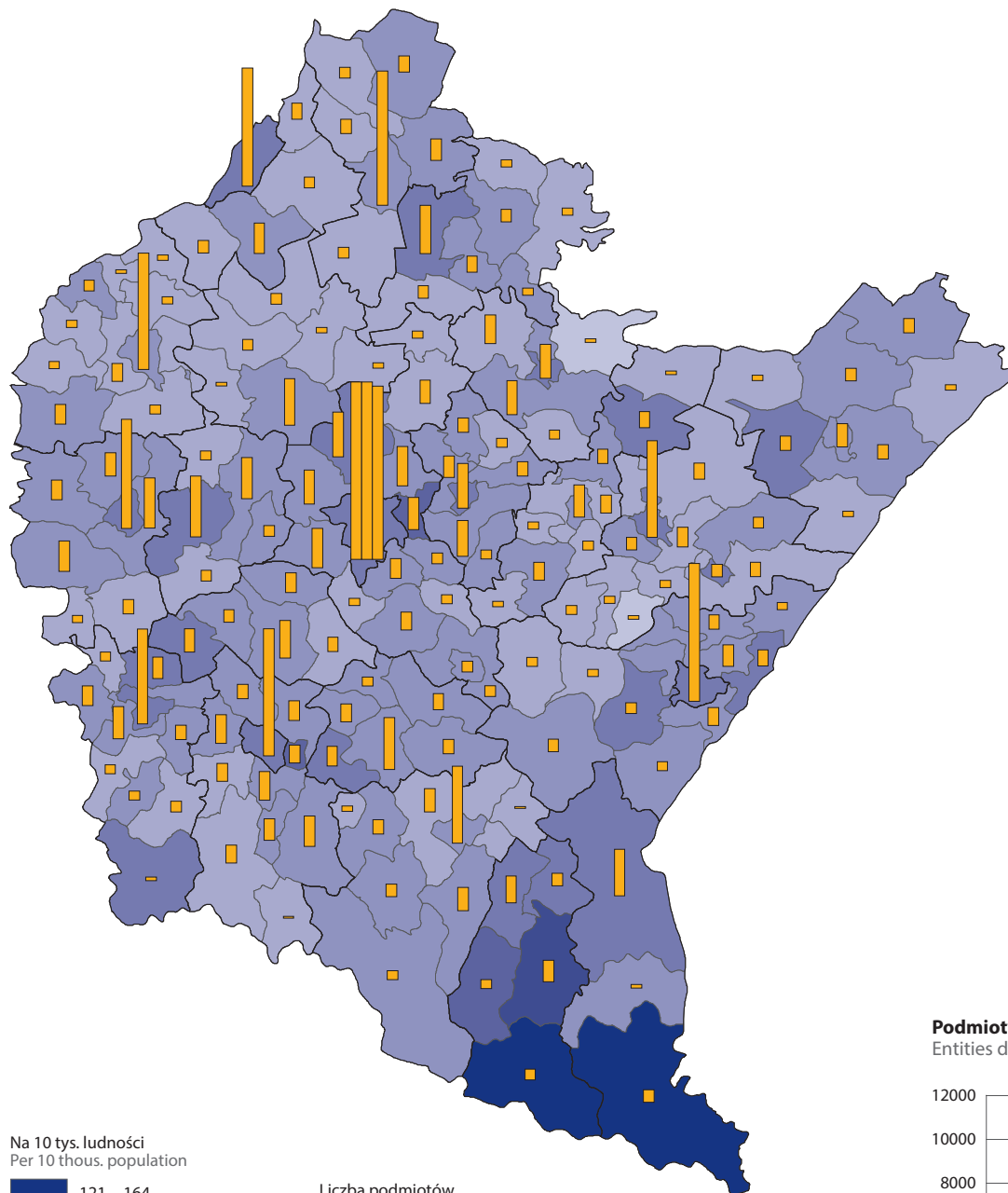


Podmioty nowo zarejestrowane w województwie

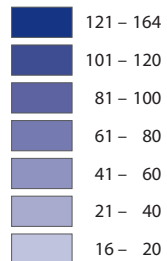
Entities newly registered in voivodship



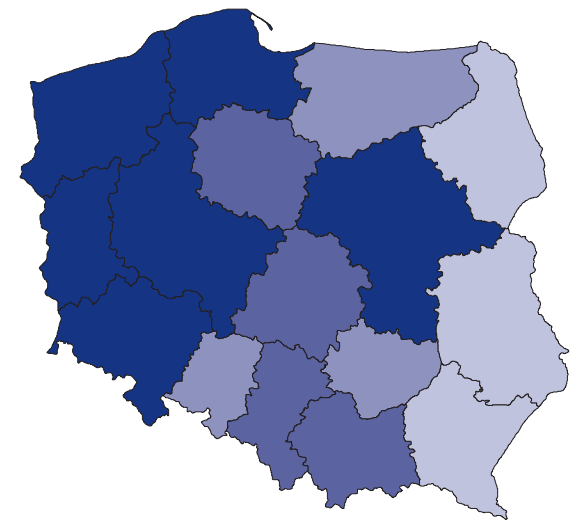
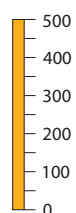
Podmioty wyrejestrowane z rejestru REGON w 2016 r.
 Entities deregistered from the business register (REGON) in 2016



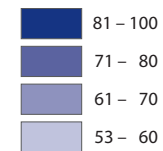
Na 10 tys. ludności
 Per 10 thous. population



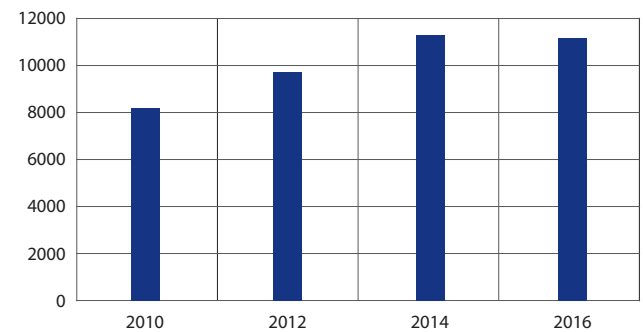
Liczba podmiotów
 Number of entities



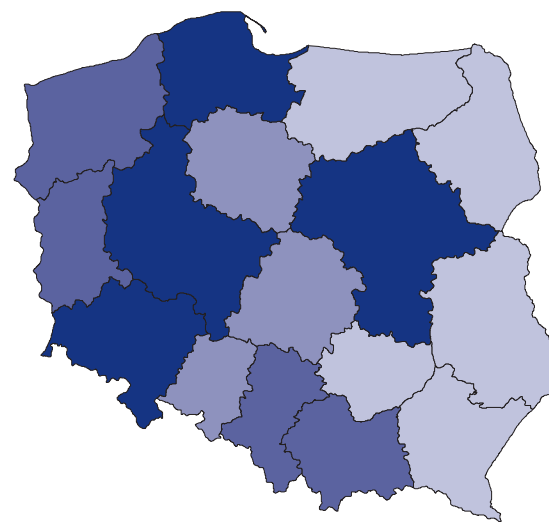
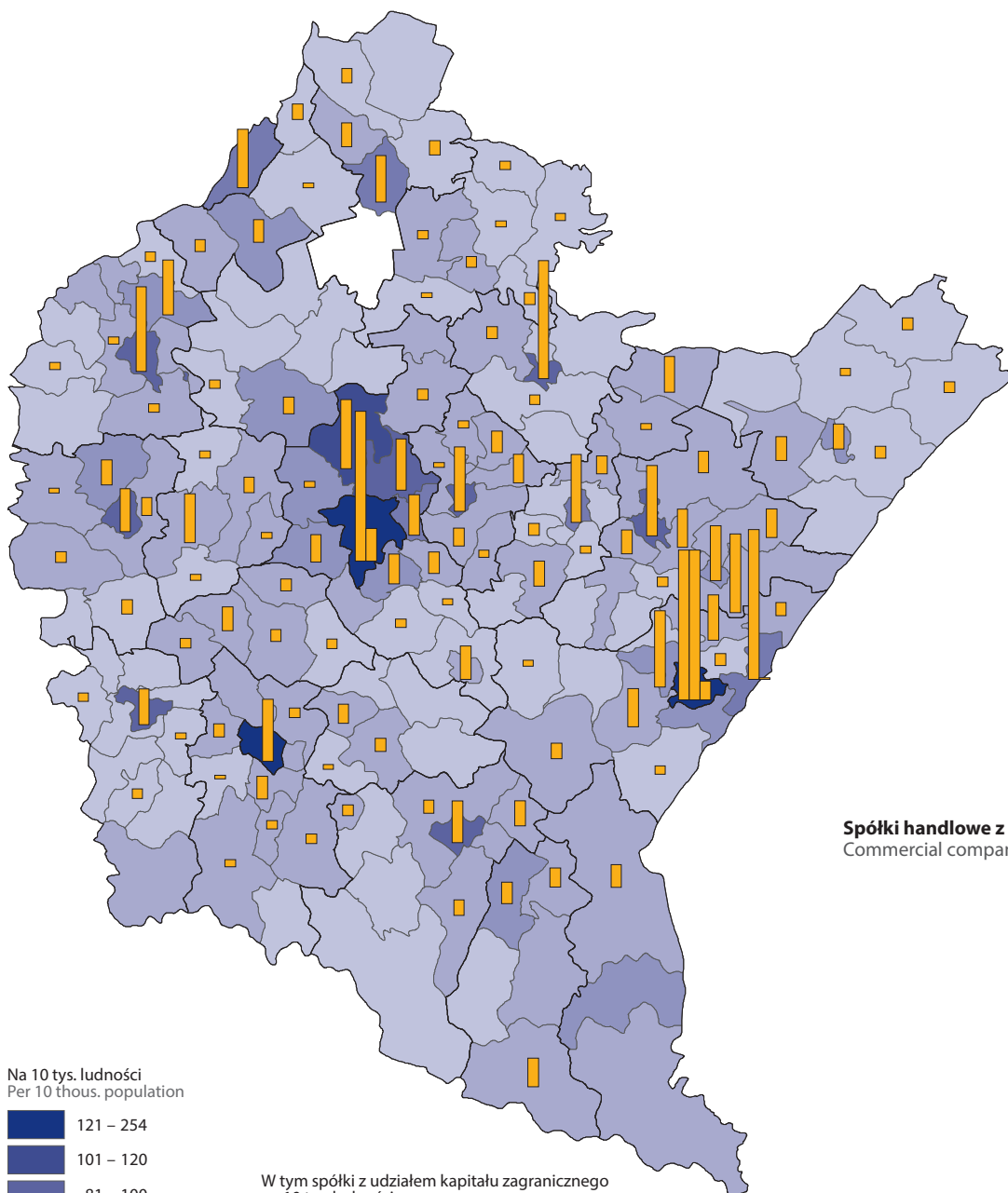
Na 10 tys. ludności
 Per 10 thous. population



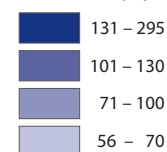
Podmioty wyrejestrowane w województwie
 Entities deregistered in voivodeship



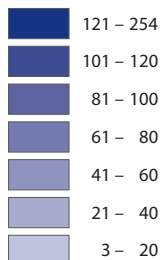
Spółki handlowe w 2016 r.
Commercial companies in 2016



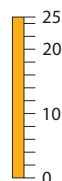
Na 10 tys. ludności
Per 10 thous. population



Na 10 tys. ludności
Per 10 thous. population

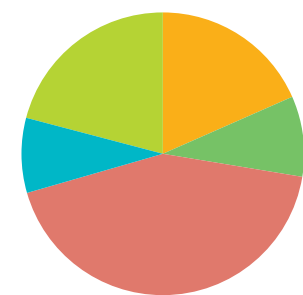


W tym spółki z udziałem kapitału zagranicznego
na 10 tys. ludności
Of which with foreign capital participation
per 10 thous. population

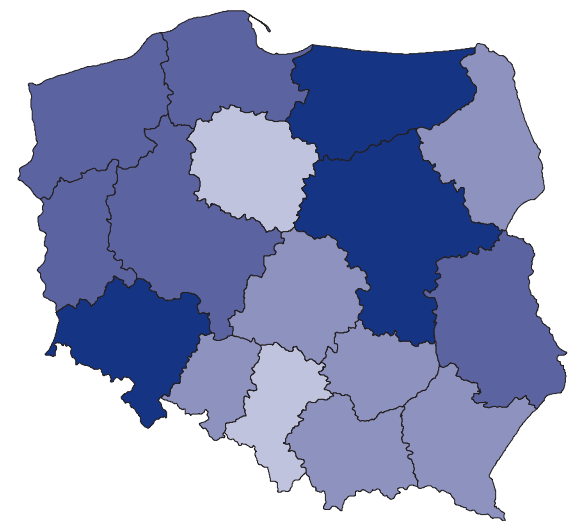
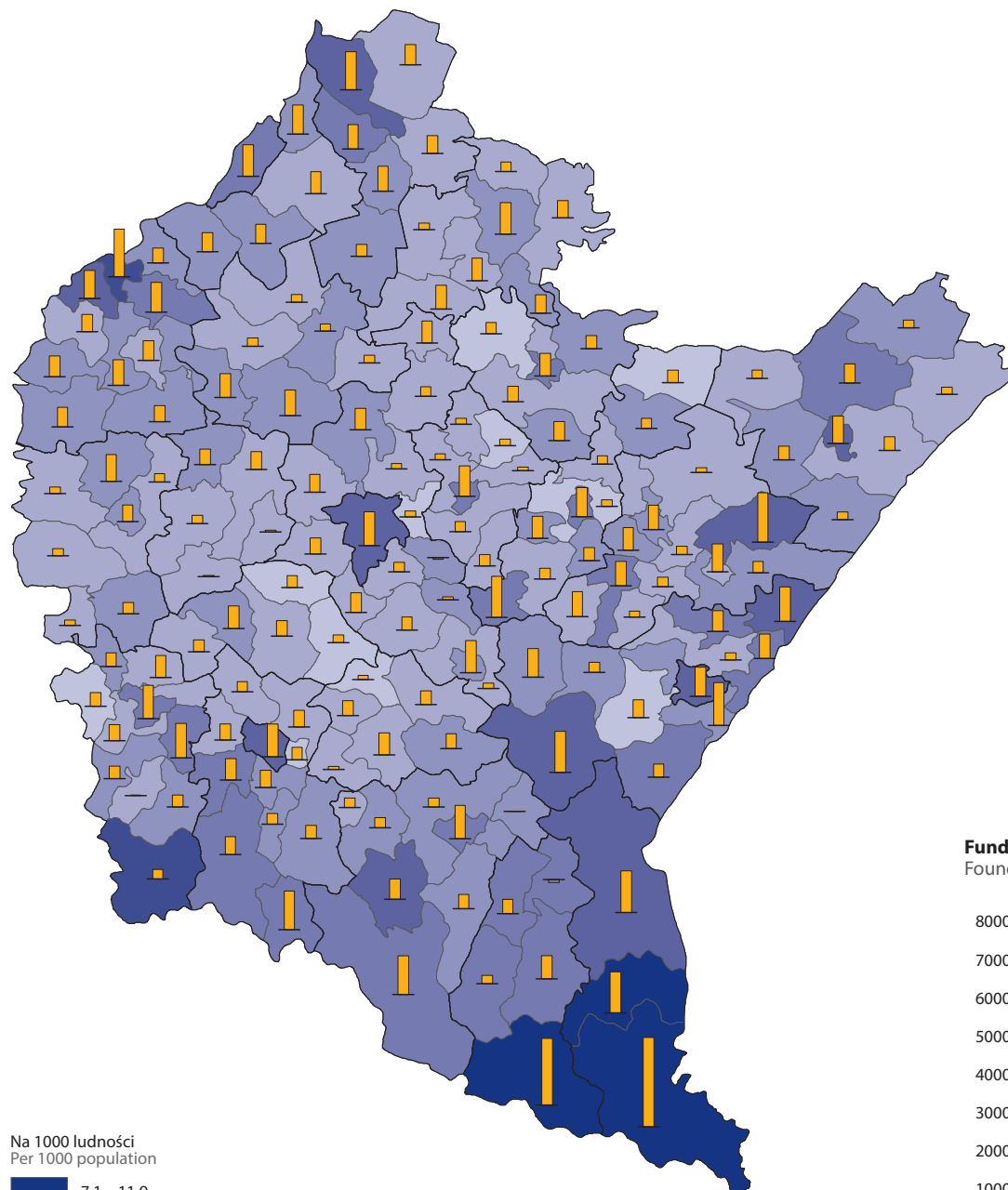


zjawisko nie wystąpiło
magnitude zero

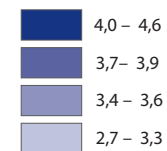
Spółki handlowe z udziałem kapitału zagranicznego w województwie w 2016 r.
Commercial companies with foreign capital participation in voivodship in 2016



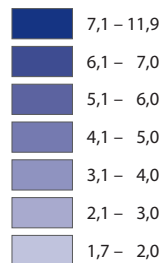
Fundacje, stowarzyszenia i organizacje społeczne w 2016 r.
 Foundations, associations and social organisations in 2016



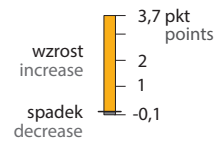
Na 1000 ludności
 Per 1000 population



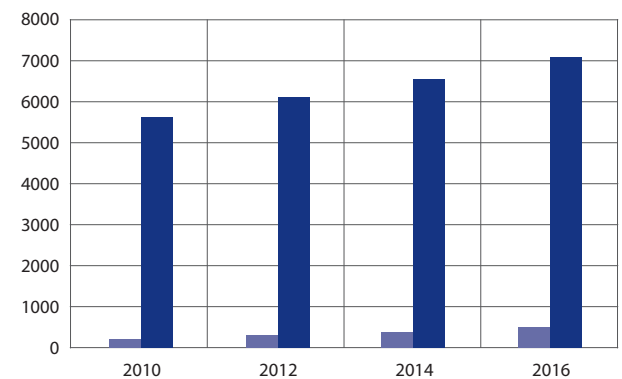
Na 1000 ludności
 Per 1000 population



Zmiana w porównaniu z 2010 r.
 Change compared to 2010



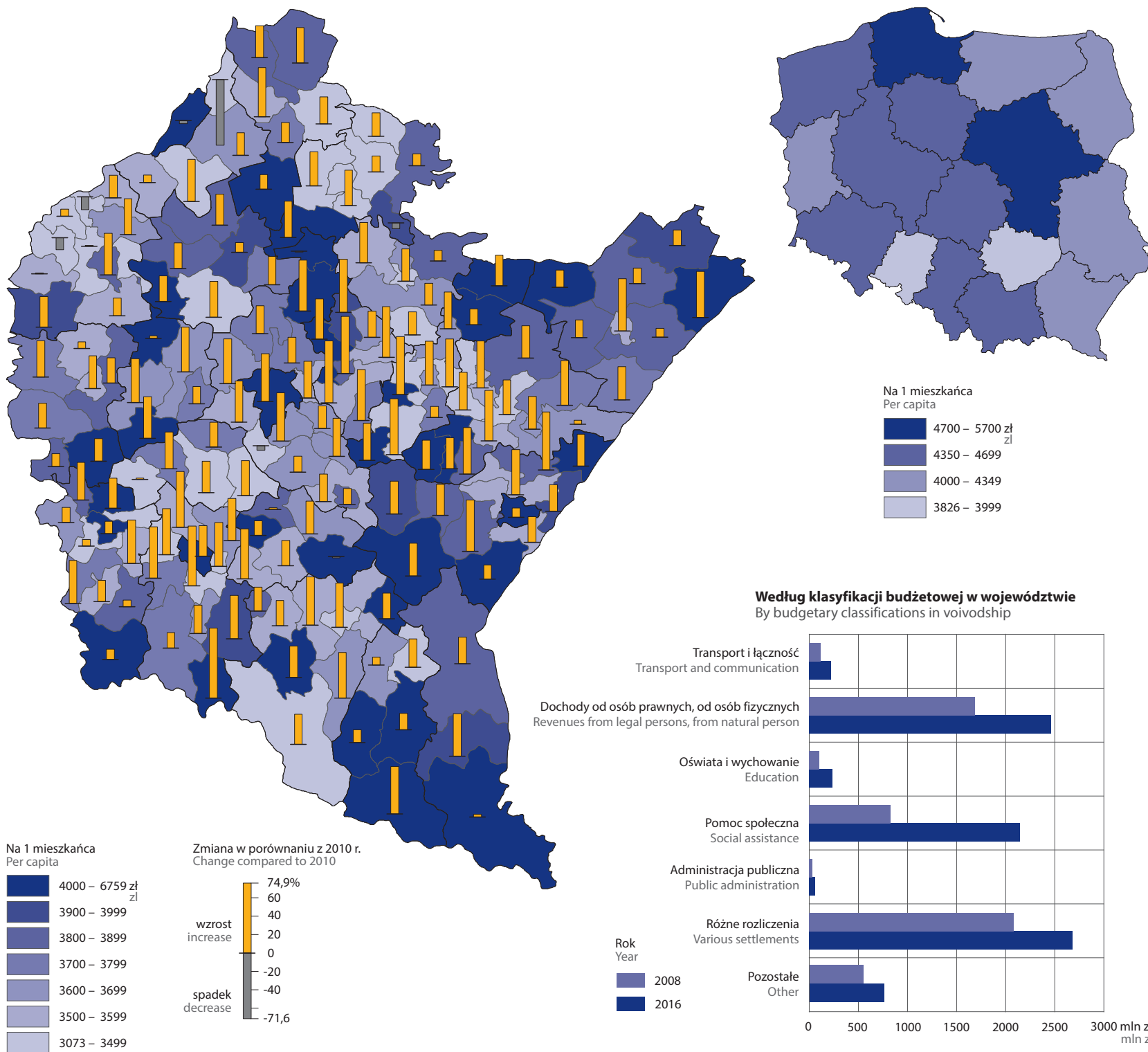
Fundacje, stowarzyszenia i organizacje społeczne w województwie
 Foundations, associations and social organisations in voivodship



Fundacje
 Foundations

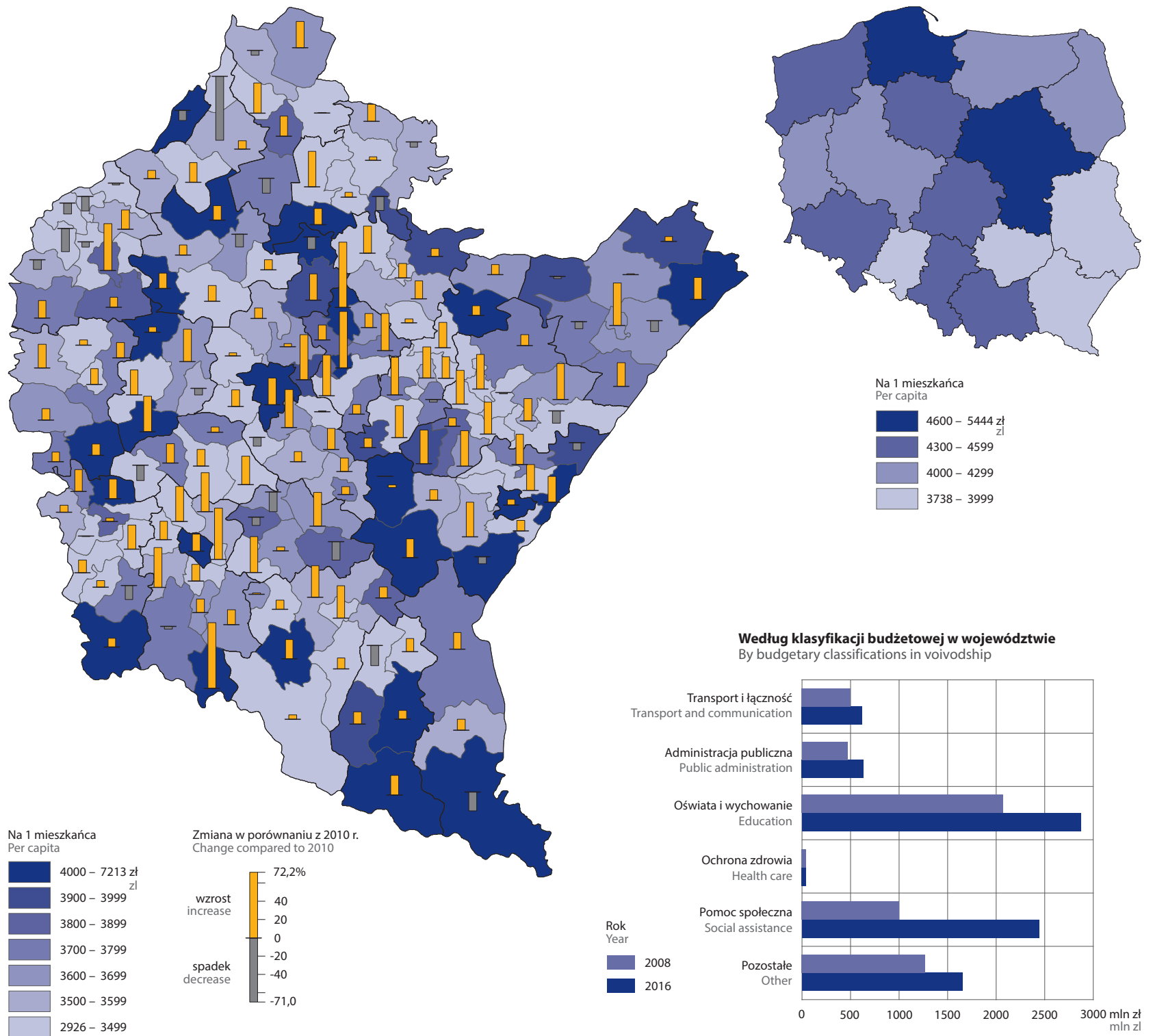
Stowarzyszenia i organizacje społeczne
 Associations and social organisations

Dochody budżetów gmin i miast na prawach powiatu w 2016 r.
Revenue of budgets of gminas and cities with powiat status in 2016



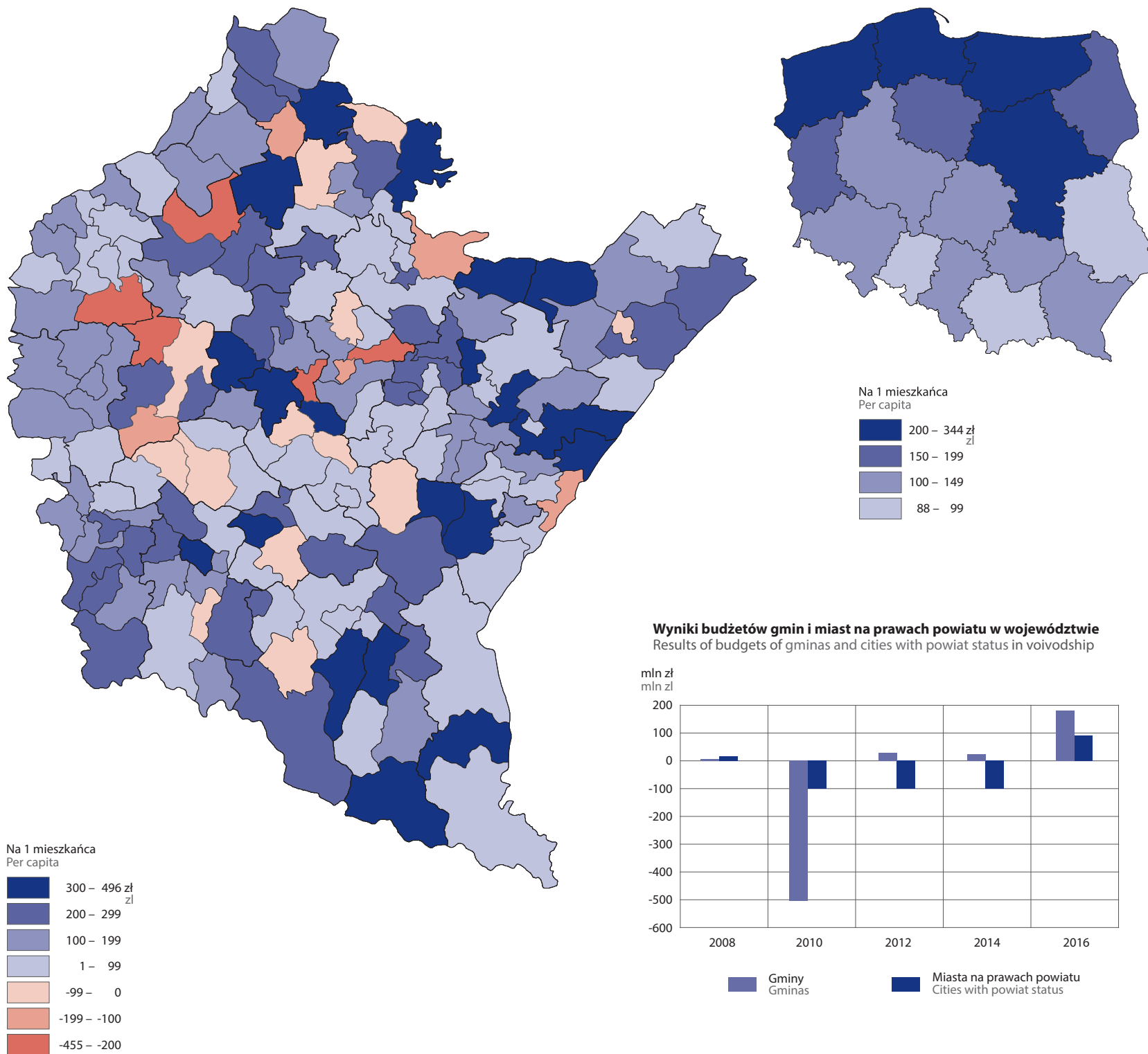
Wydatki budżetów gmin i miast na prawach powiatu w 2016 r.

Expenditure of budgets of gminas and cities with powiat status in 2016

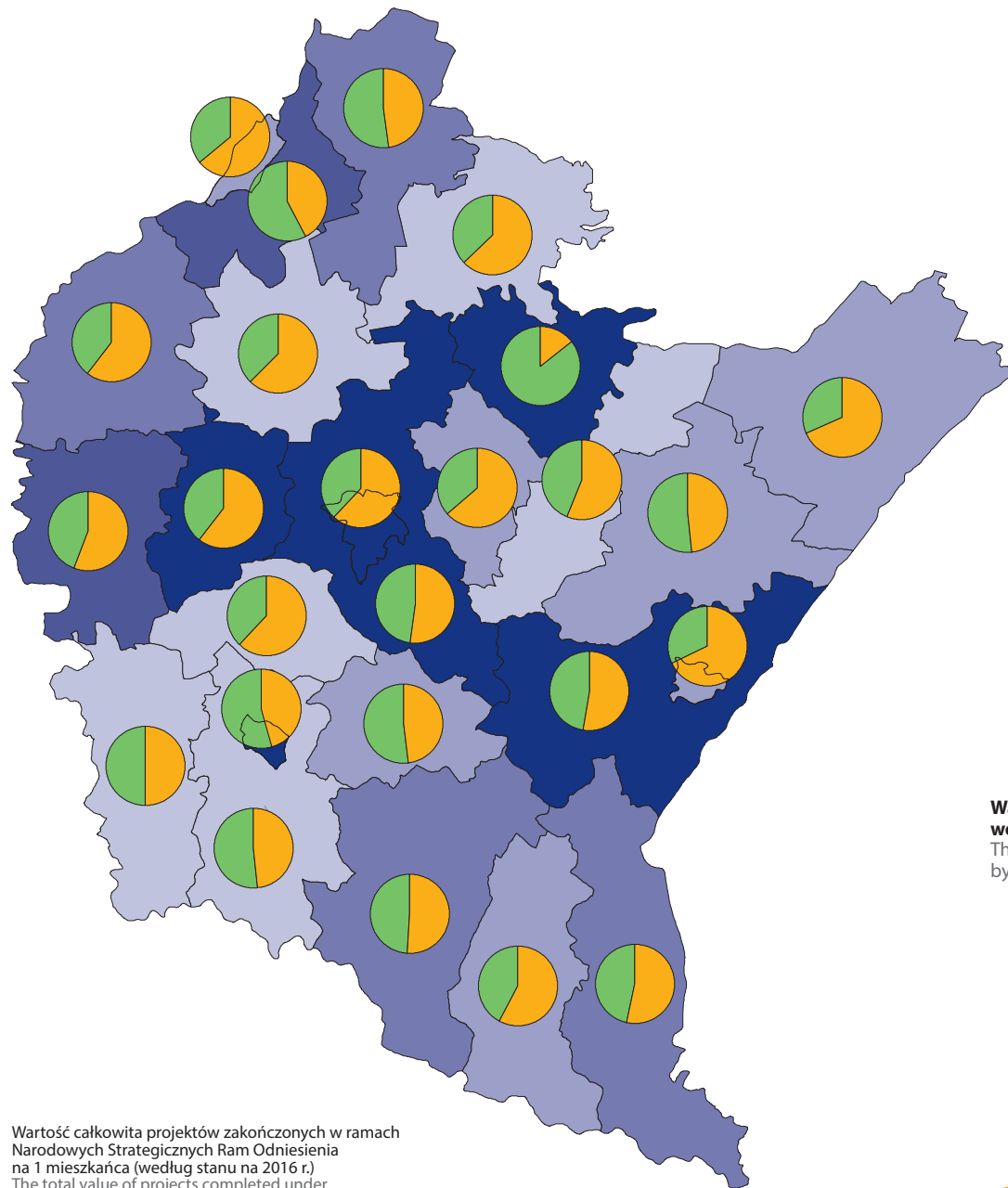


Wynik budżetów gmin i miast na prawach powiatu w 2016 r.


Results of budgets of gminas and cities with powiat status in 2016



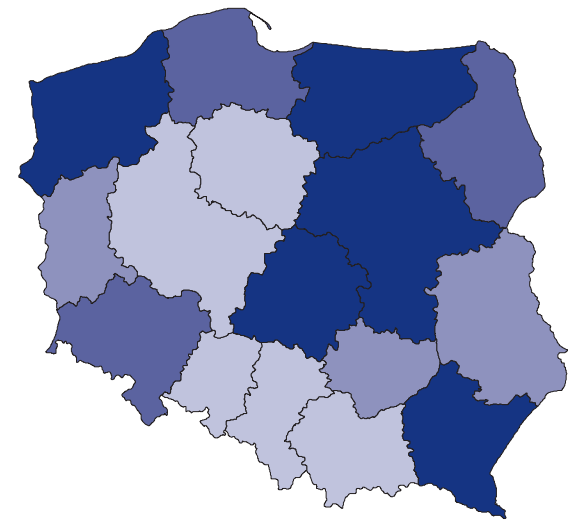
Wartość projektów współfinansowanych ze środków unijnych w perspektywie finansowej 2007–2013
 The value of projects co-financed by EU funds for the years 2007–2013




Wartość całkowita projektów zakończonych w ramach Narodowych Strategicznych Ram Odniesienia na 1 mieszkańca (według stanu na 2016 r.)
 The total value of projects completed under the National Strategic Reference Framework per capita (as of 2016)



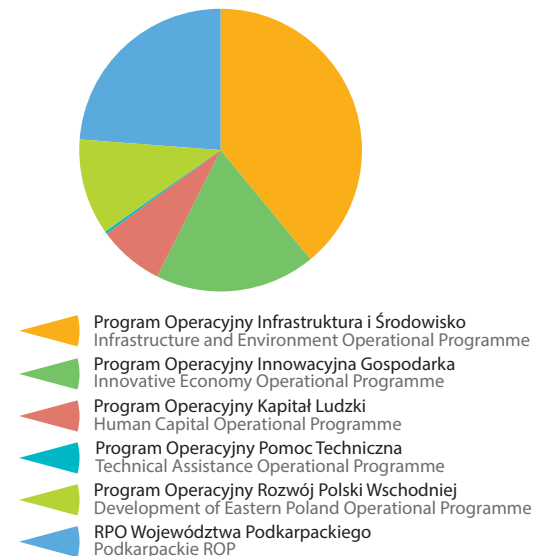
Dofinansowanie ze względu na pochodzenie środków (według stanu na 2016 r.):
 Financing due to the origin of funds (as of 2016):



Wartość całkowita projektów zakończonych w ramach Narodowych Strategicznych Ram Odniesienia na 1 mieszkańca (według stanu na 2016 r.)
 The total value of projects completed under the National Strategic Reference Framework per capita (as of 2016)

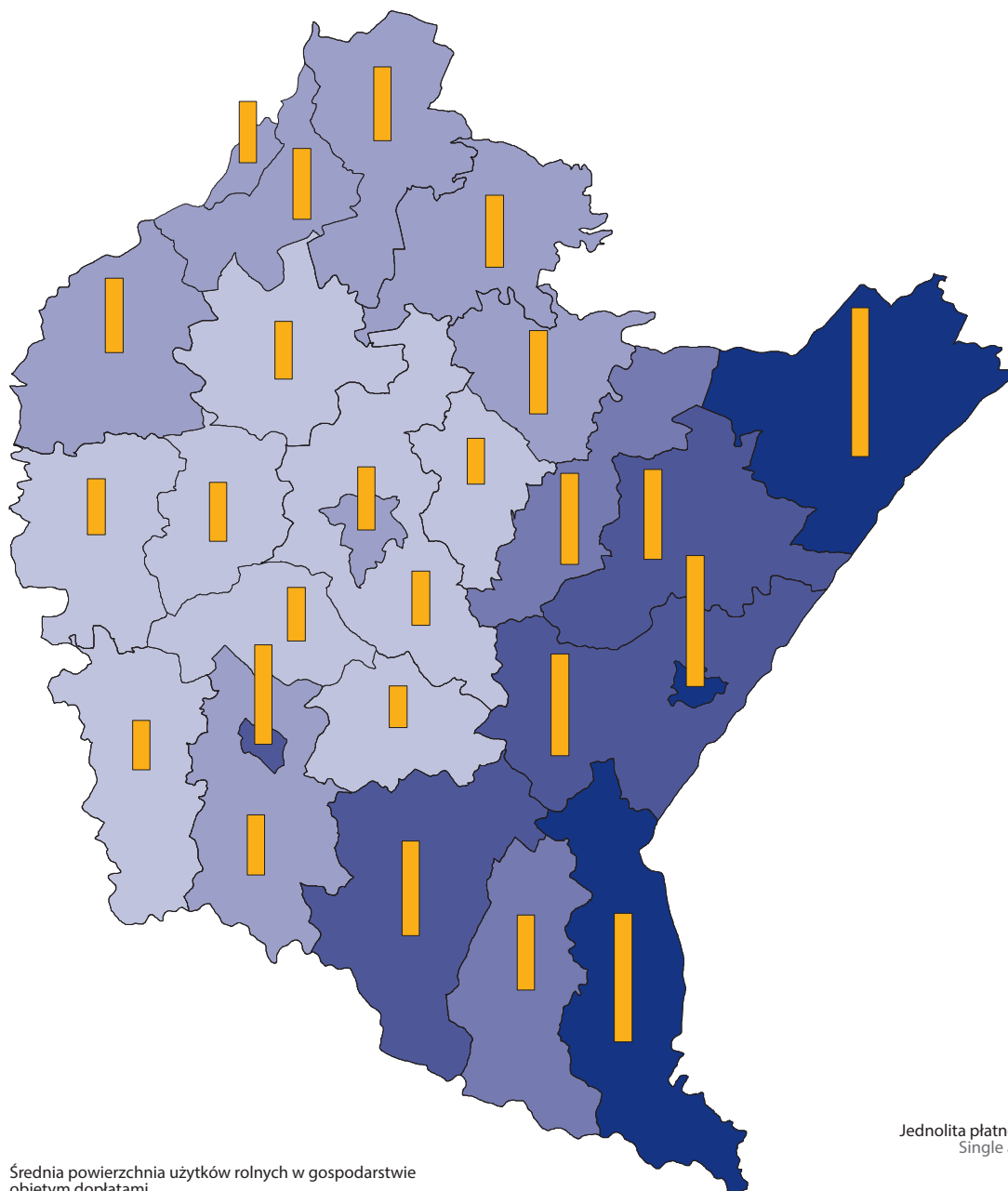


Wartość projektów w województwie według programów operacyjnych
 The value of projects in voivodship by operational programmes

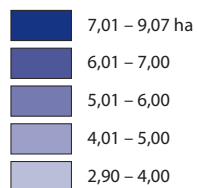


Gospodarstwa rolne objęte dopłatami ze środków unijnych w 2016 r.

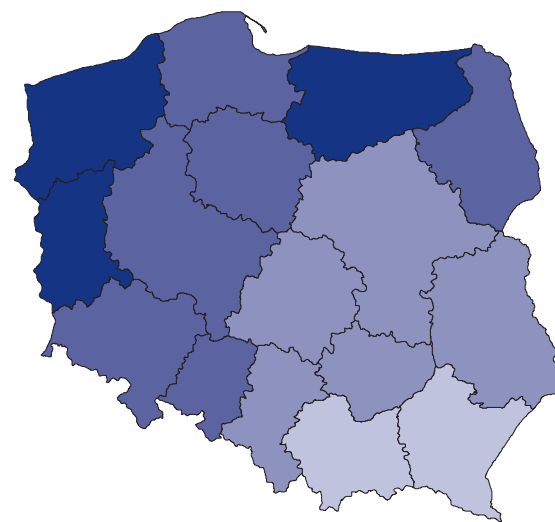
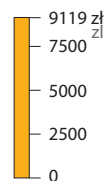
Agricultural farms covered by subsidies from EU funds in 2016



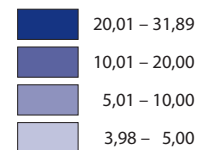
Średnia powierzchnia użytków rolnych w gospodarstwie objętym dopłatami
Average area of agricultural land in farms covered by subsidies



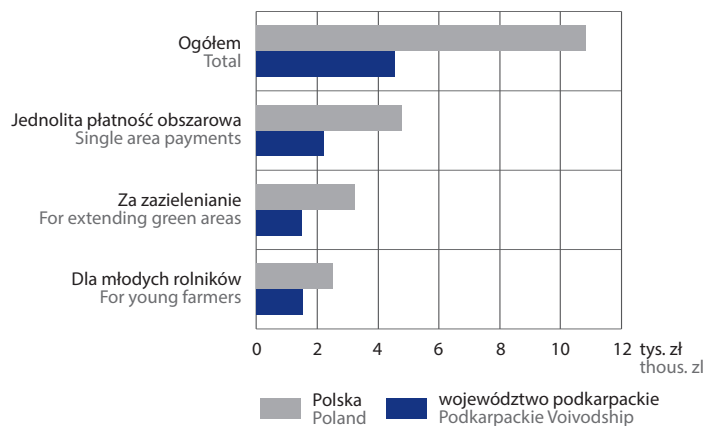
Średnia wartość dopłat na 1 gospodarstwo
Average value of subsidies per 1 farm



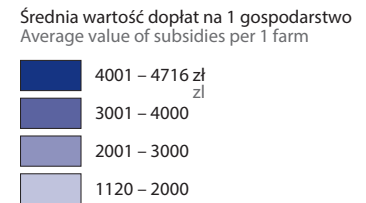
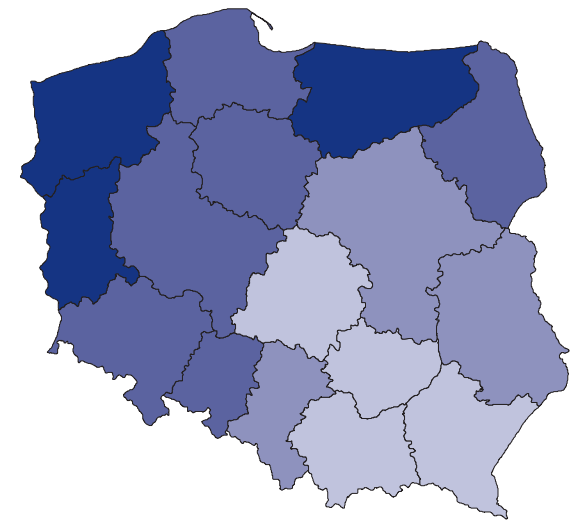
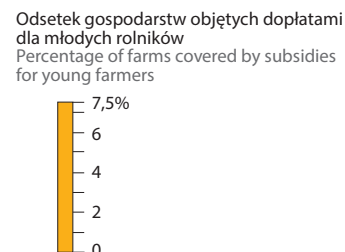
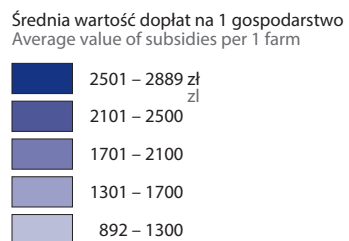
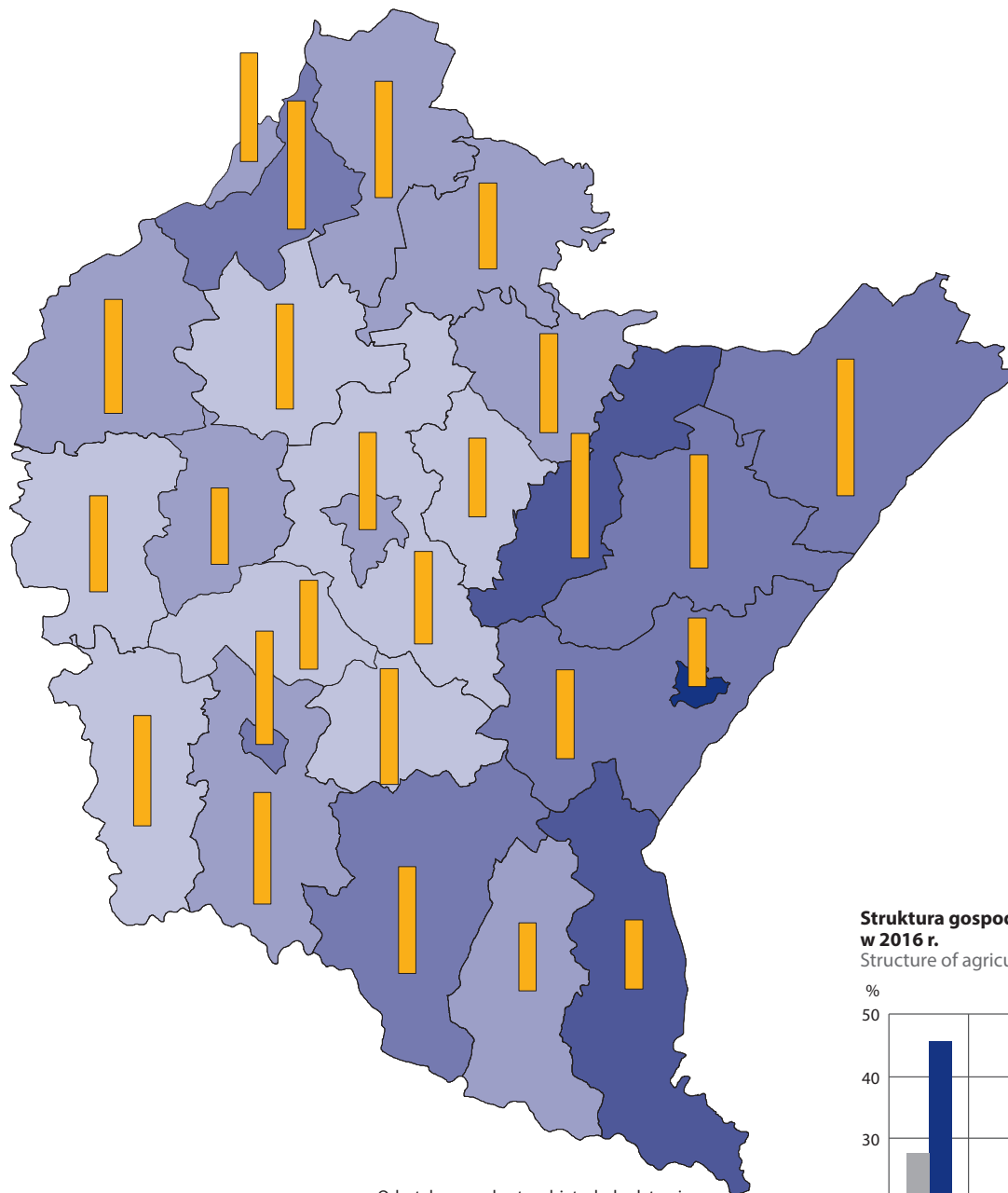
Średnia powierzchnia użytków rolnych w gospodarstwie objętym dopłatami
Average area of agricultural land in farms covered by subsidies



Średnia wartość dopłat na 1 gospodarstwo
Average value of subsidies per 1 farm

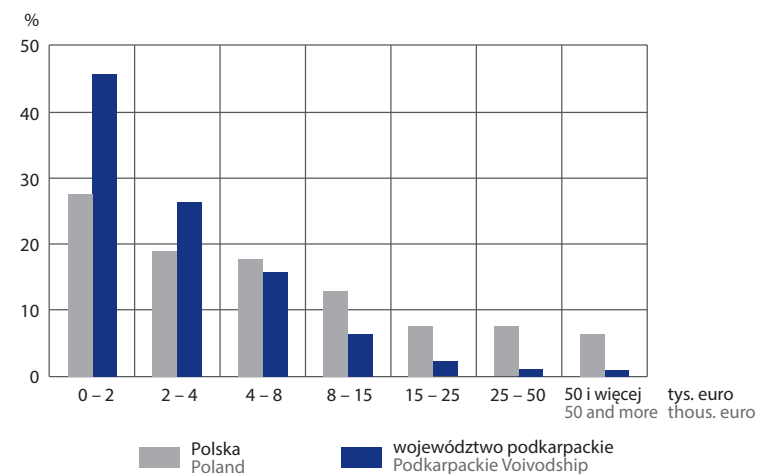


Gospodarstwa rolne objęte dopłatami ze środków unijnych dla młodych rolników w 2016 r.
 Agricultural farms covered by subsidies from EU funds for young farmers in 2016



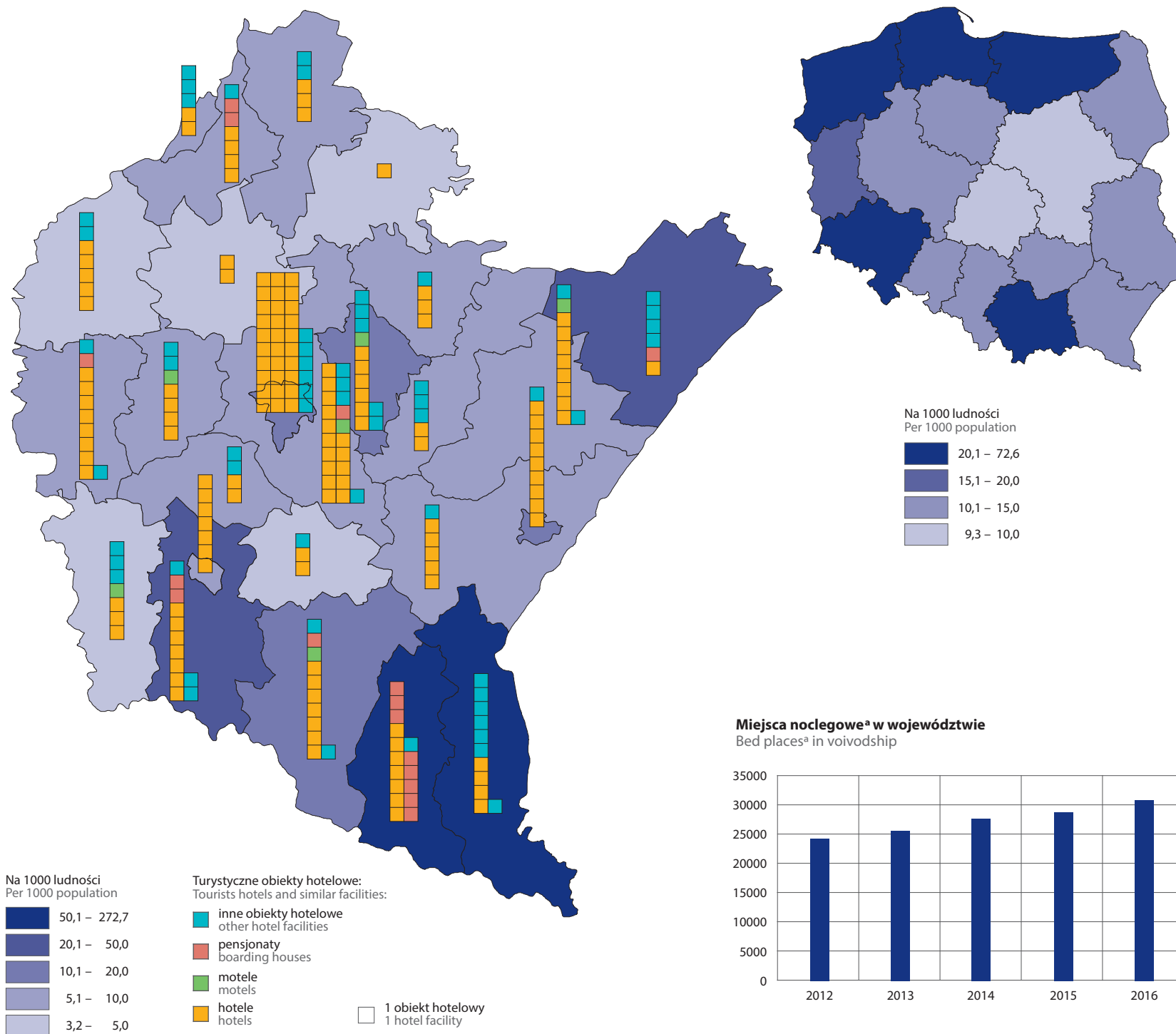
Struktura gospodarstw rolnych według klas wielkości ekonomicznej w 2016 r.

Structure of agricultural farms by economic size classes in 2016



Miejsca noclegowe^a w 2016 r.

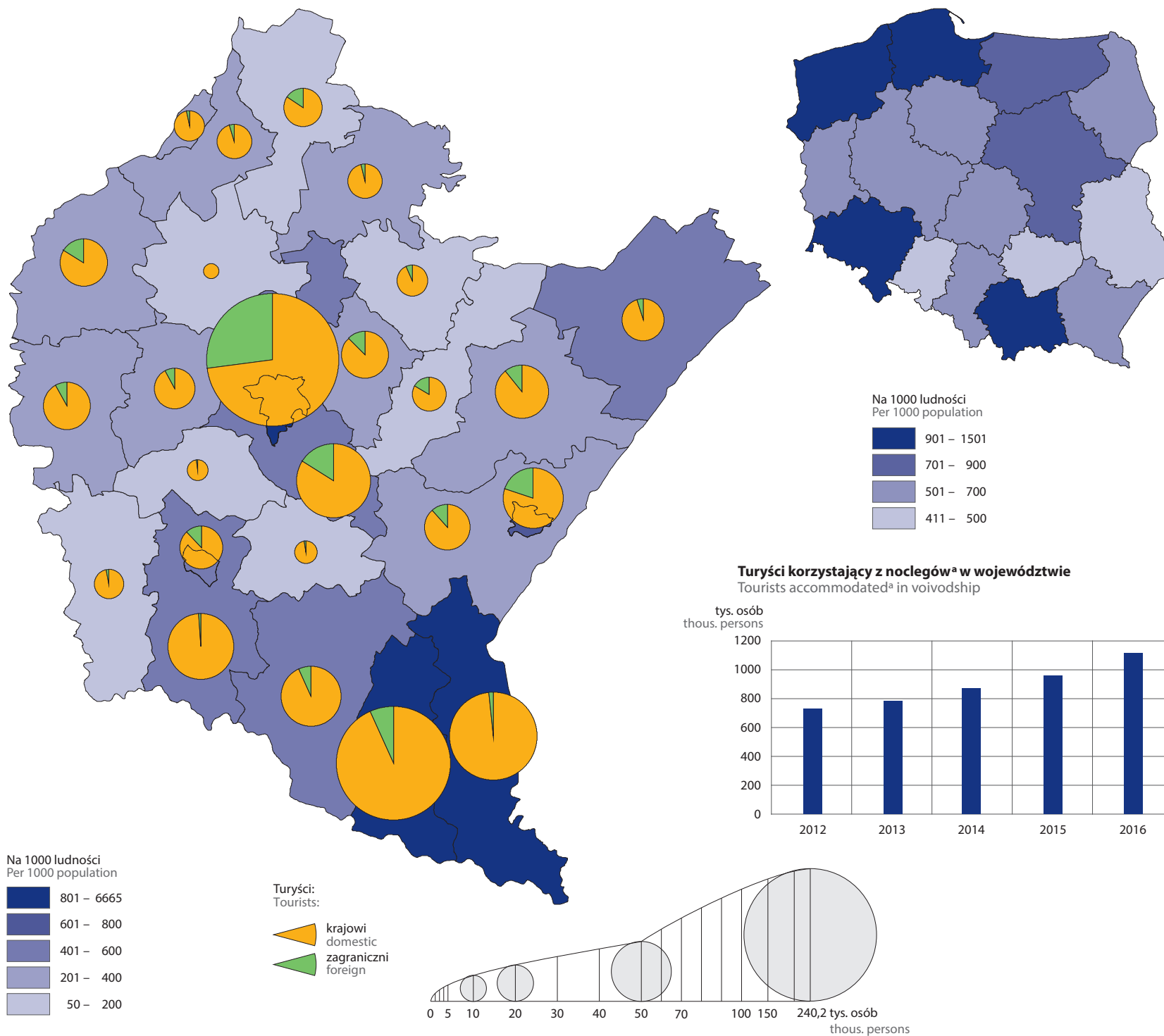
Bed places^a in 2016



^a W turystycznych obiektach noclegowych posiadających co najmniej 10 miejsc noclegowych.
a In tourist accommodation facilities with at least 10 bed places.

Turyści korzystający z noclegów^a w 2016 r.

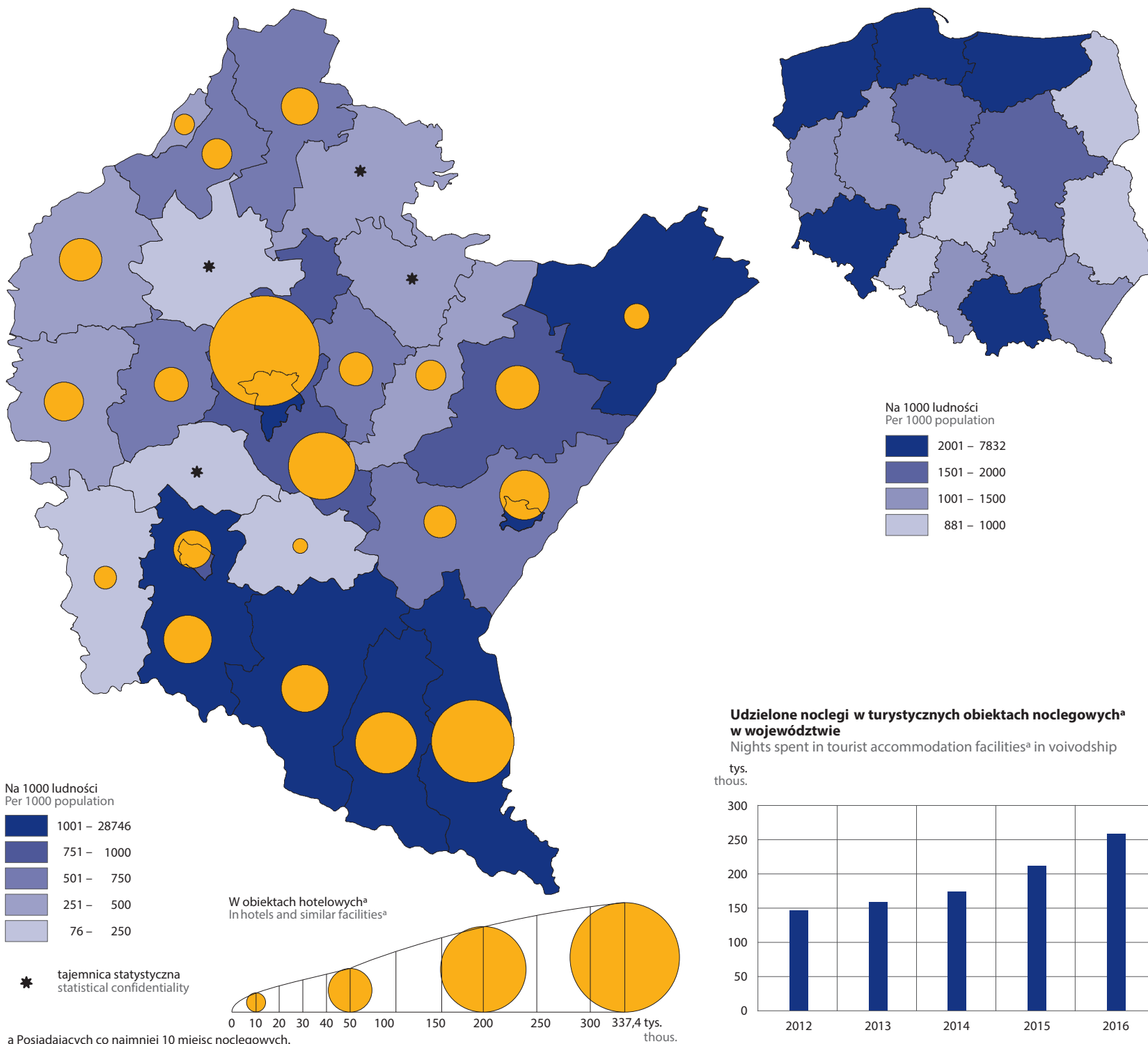
Tourists accommodated^a in 2016



^a W turystycznych obiektach noclegowych posiadających co najmniej 10 miejsc noclegowych.
^a In tourist accommodation facilities with at least 10 bed places.

Udzielone noclegi w turystycznych obiektach noclegowych^a w 2016 r.

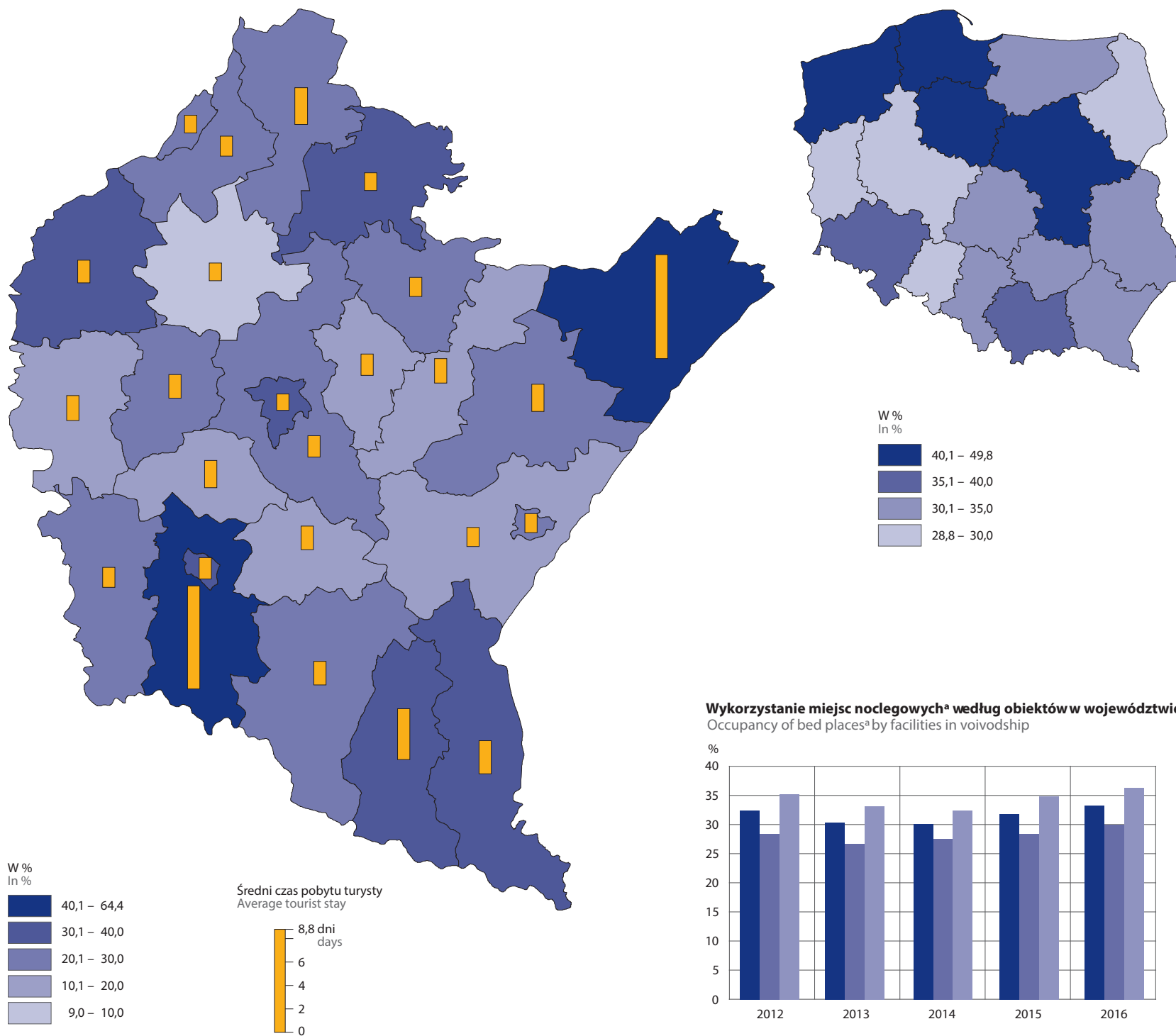
Nights spent in tourist accommodation facilities^a in 2016



^a Posiadających co najmniej 10 miejsc noclegowych.
^a With at least 10 bed places.

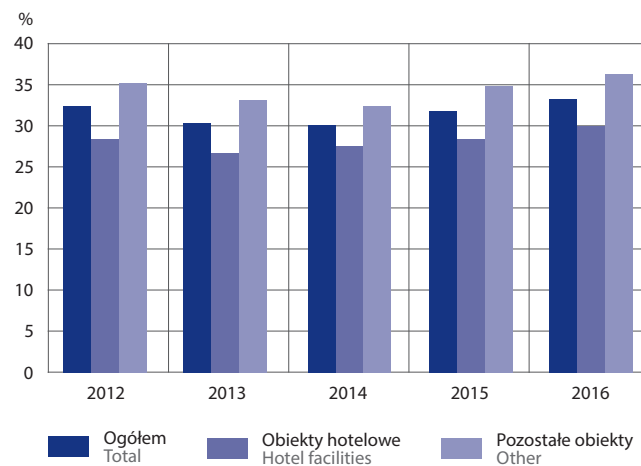
Wykorzystanie miejsc noclegowych^a w 2016 r.

Occupancy of bed places^a in 2016

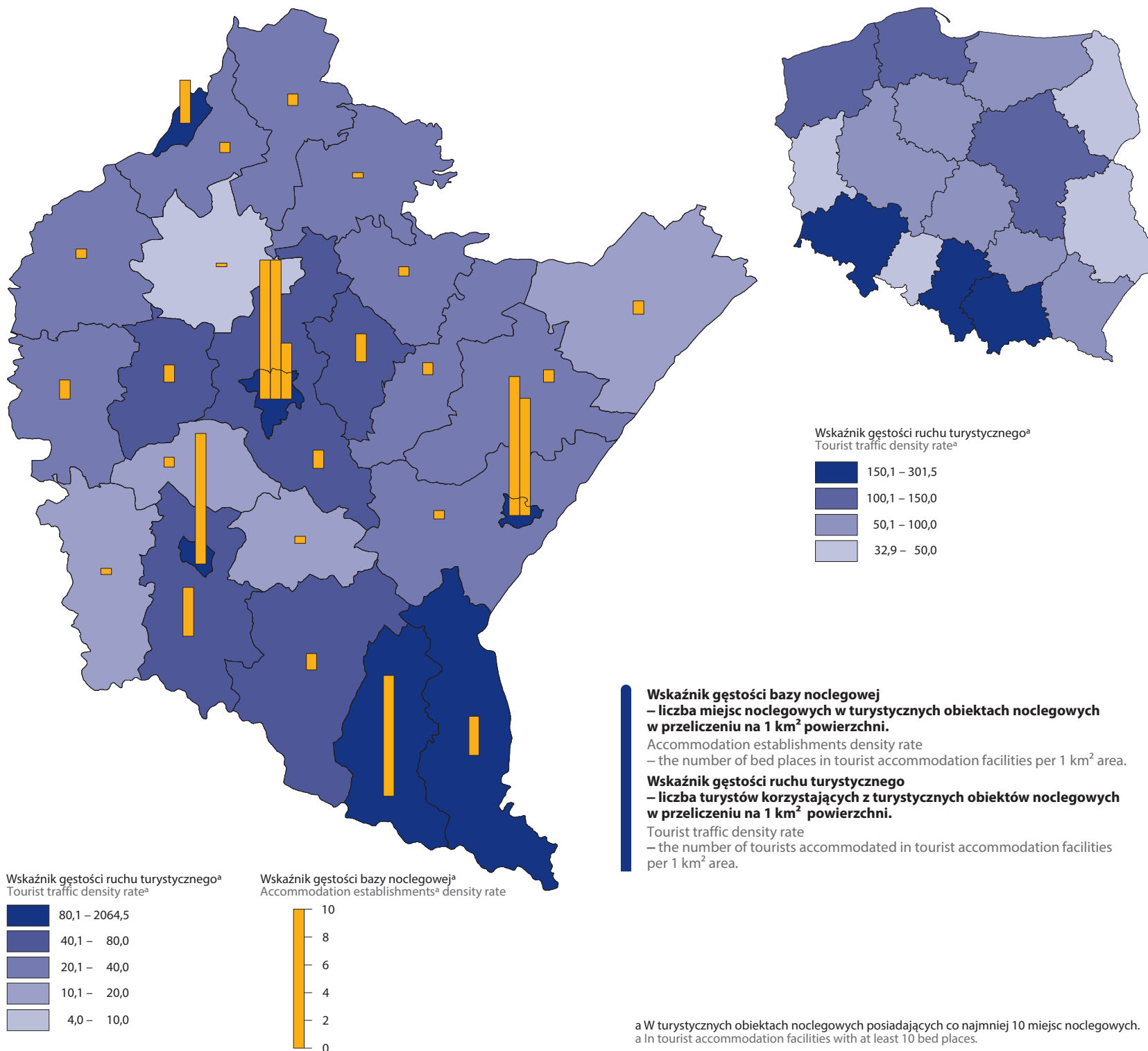


Wykorzystanie miejsc noclegowych^a według obiektów w województwie

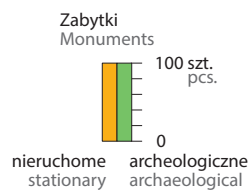

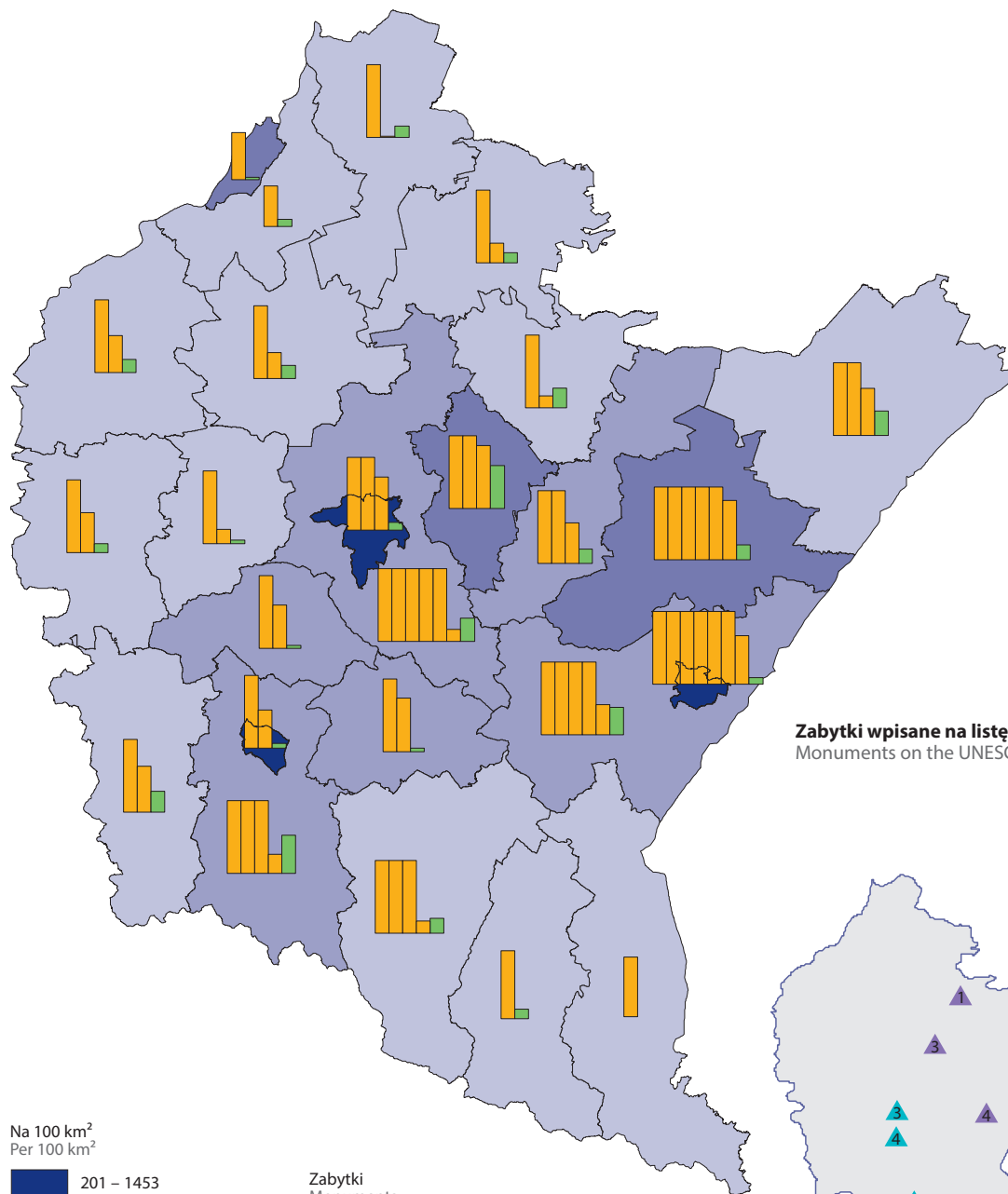
Occupancy of bed places^a by facilities in voivodship




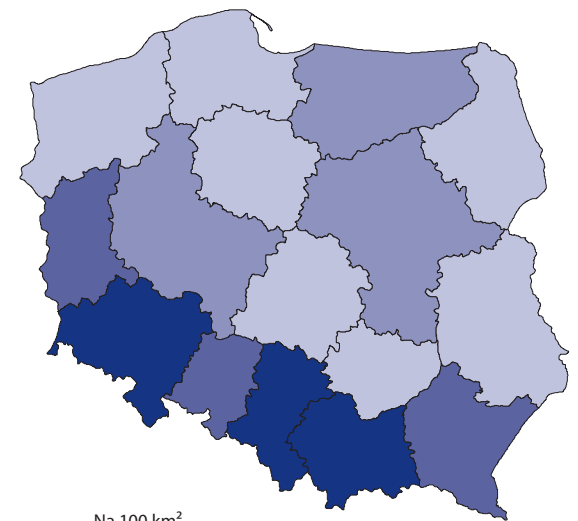
^a W turystycznych obiektach noclegowych posiadających co najmniej 10 miejsc noclegowych.
^a In tourist accommodation facilities with at least 10 bed places.

Baza noclegowa^a i jej wykorzystanie 2016 r.Accommodation establishments^a and their occupancy 2016

Zabytki nieruchome w 2017 r.^a
Stationary monuments in 2017^a



^a Dane Narodowego Instytutu Dziedzictwa
a Data of National Heritage Board

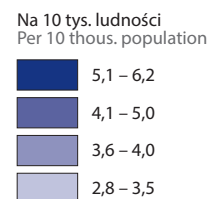
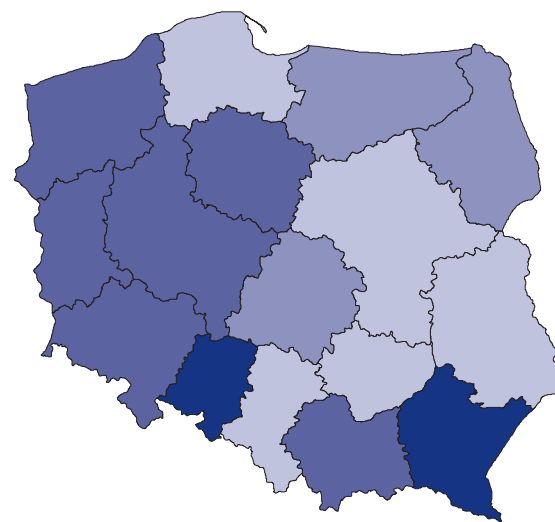
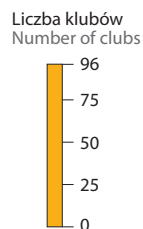
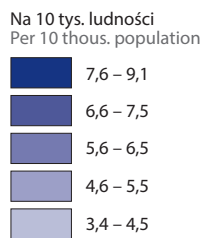
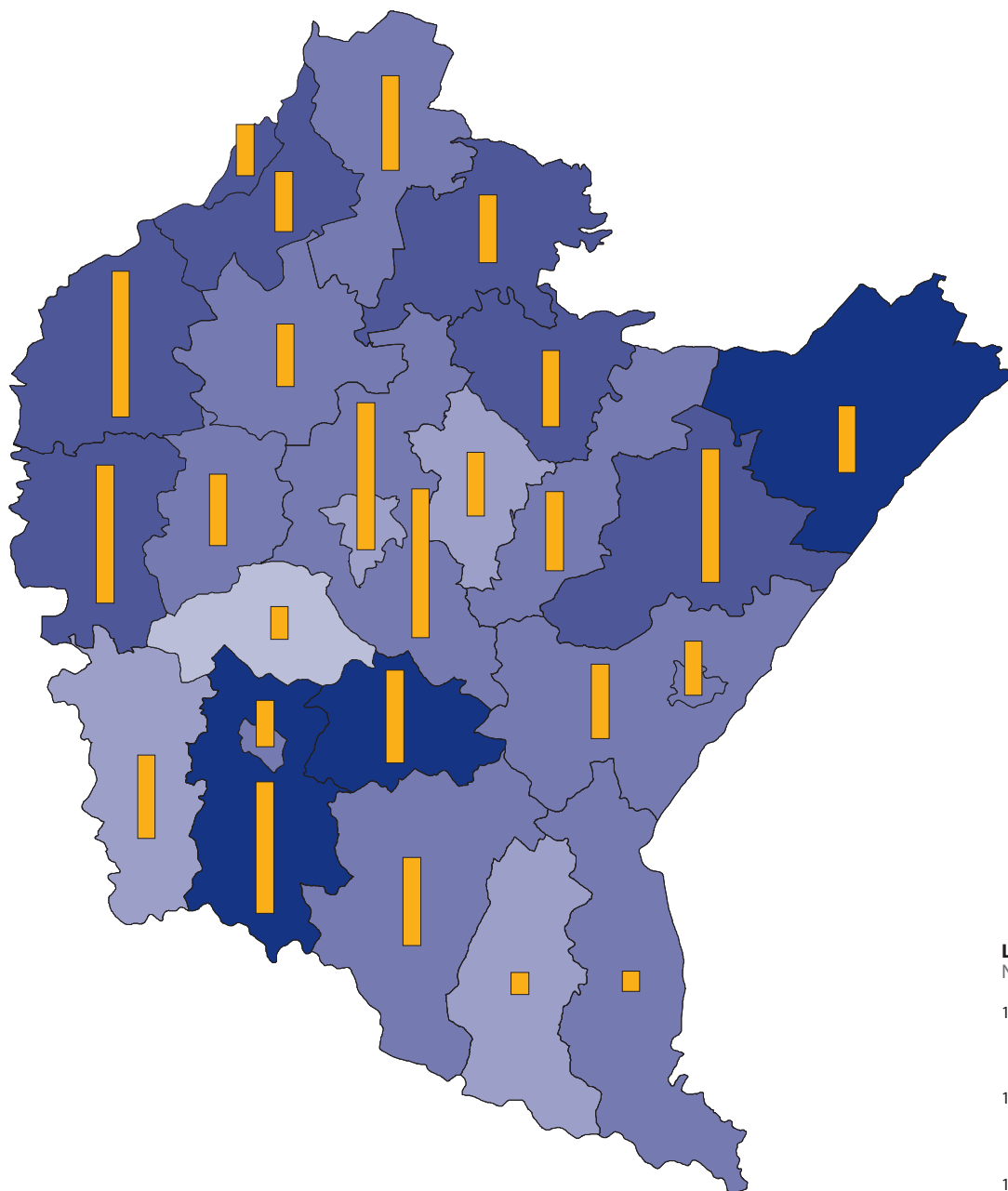


Zabytki wpisane na listę UNESCO oraz pomniki historii w województwie w 2017 r.
Monuments on the UNESCO list and monuments of history in the voivodship in 2017

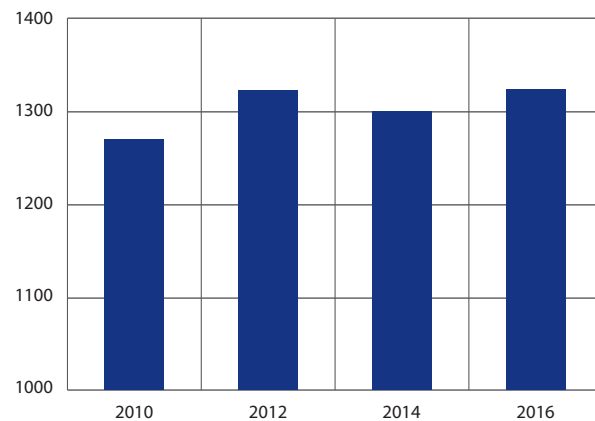
- ▲ Zabytki na liście UNESCO:
Monuments on the UNESCO list:
- 1 Cerkiew pw. Św. Paraksewy w Radzużu
Tserkva of St Paraskevia in Raduzh
 - 2 Cerkiew Narodzenia Przenajświętszej Bogurodzicy w Chotyńcu
Tserkva of the Nativity of the Virgin Mary in Chotyniec
 - 3 Kościół Wszystkich Świętych w Bliznem
All Saints Church in Blizne
 - 4 Kościół Wniebowzięcia Najświętszej Maryi Panny i Św. Michała Archanioła w Haczowie
Church of the Assumption of the Blessed Virgin Mary and St Michael the Archangel in Haczów
 - 5 Cerkiew Św. Michała Archanioła w Turzańsku
Tserkva of St Michael Archangel's in Turzansk
 - 6 Cerkiew Św. Michała Archanioła w Smolniku
Tserkva of St Michael Archangel's in Smolnik
- ▲ Pomniki historii:
Monuments of history:
- 1 Zespół klasztorny oo. Bernardynów w Leżajsku
Observant Franciscan monastic complex in Leżajsk
 - 2 Zespół cerkiewny w Radzużu
Tserkva complex in Raduzh
 - 3 Zespół zamkowo-parkowy w Łańcutie
Castle and Park Complex in Łańcut
 - 4 Zespół zamkowo-parkowy w Krasiczynie
Castle and Park Complex in Krasiczyn

Kluby sportowe w 2016 r.

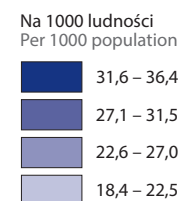
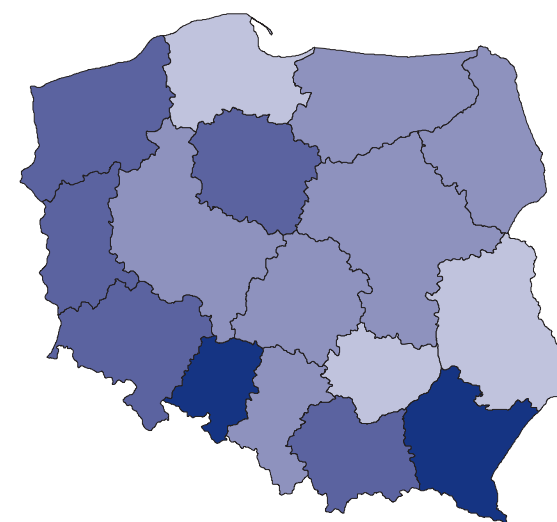
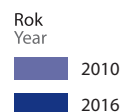
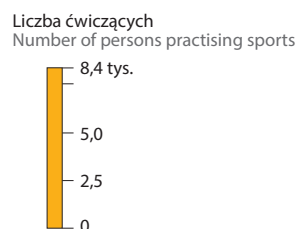
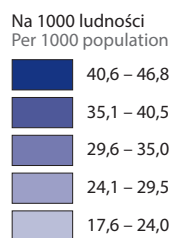
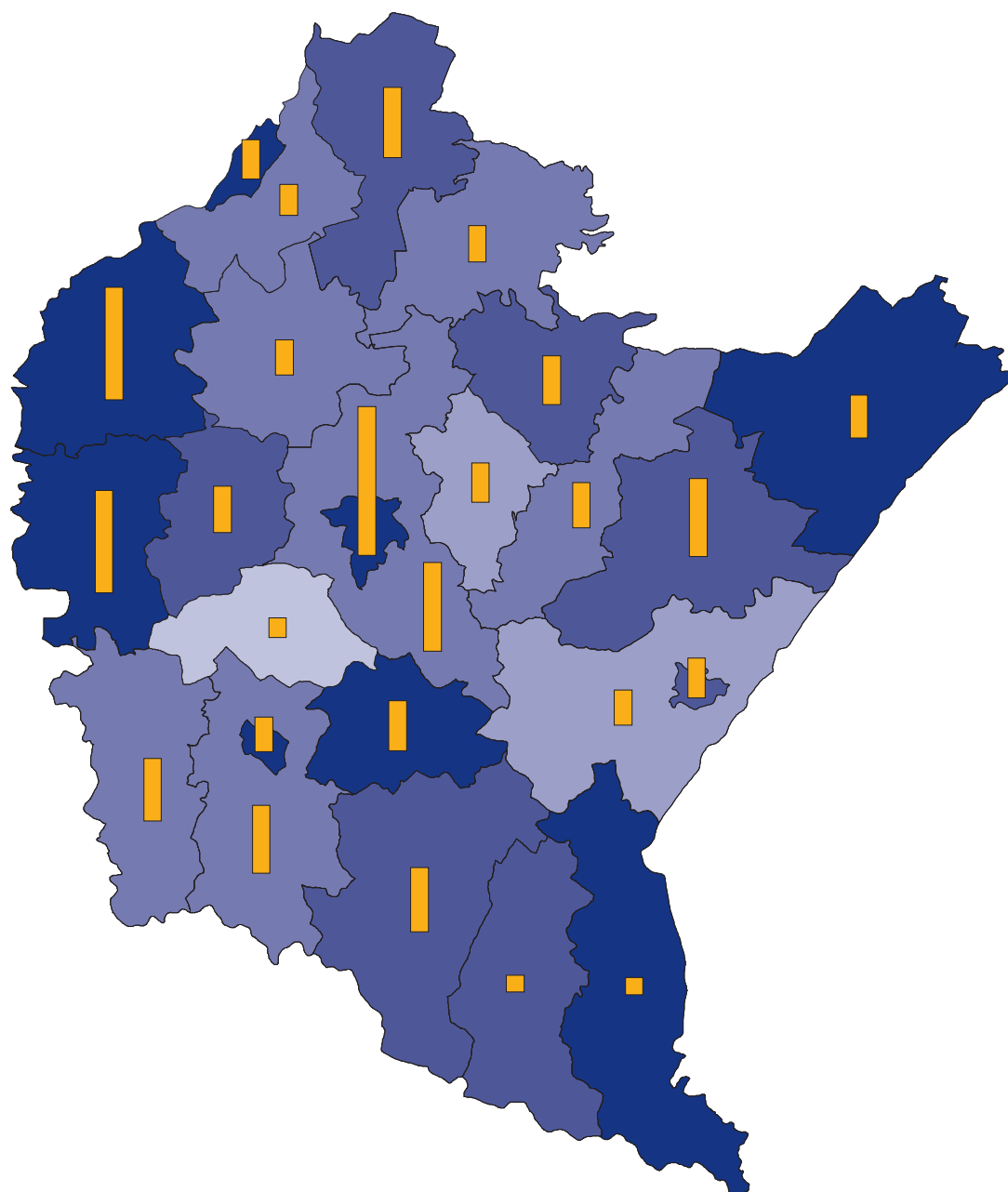
Sports clubs in 2016



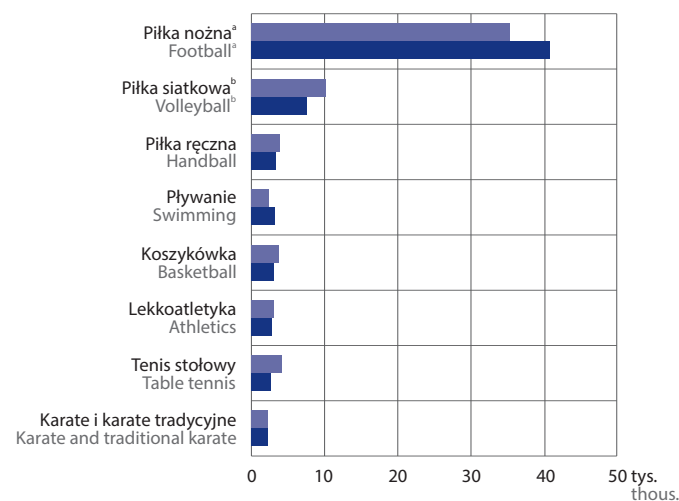
Liczba klubów sportowych w województwie
Number of sports clubs in voivodship



Ćwiczący w klubach sportowych w 2016 r.
Persons practising sports in sports clubs in 2016



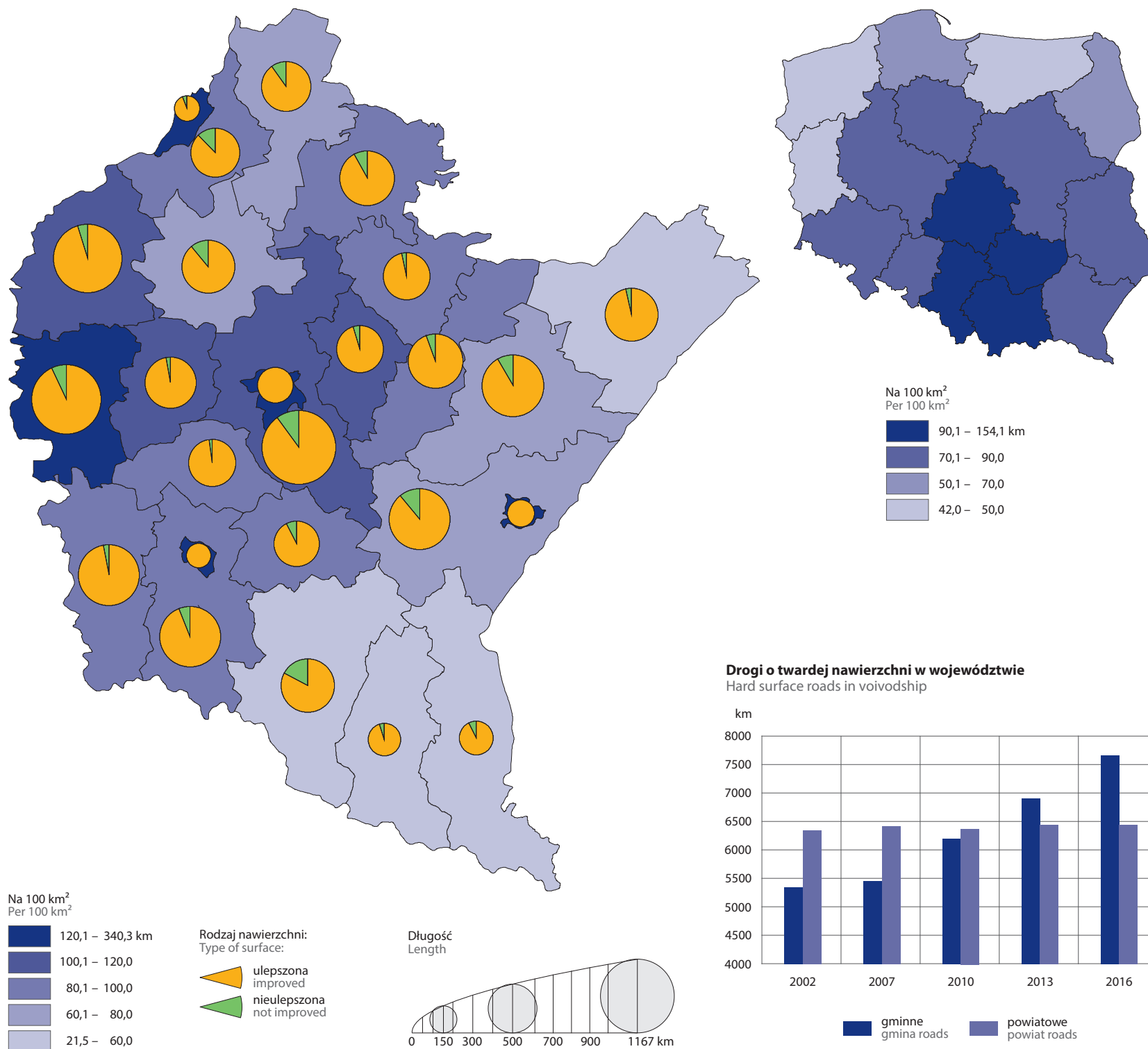
Ćwiczący w sekcjach sportowych według wybranych rodzajów sportów w województwie w 2016 r.
Persons practising sports in sports sections by selected kinds of sports in voivodeship in 2016



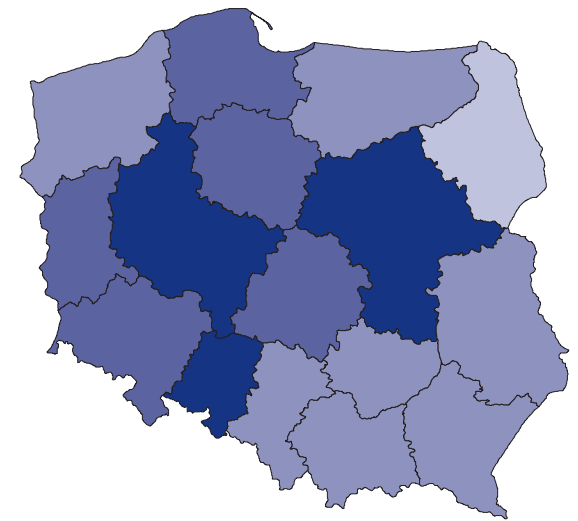
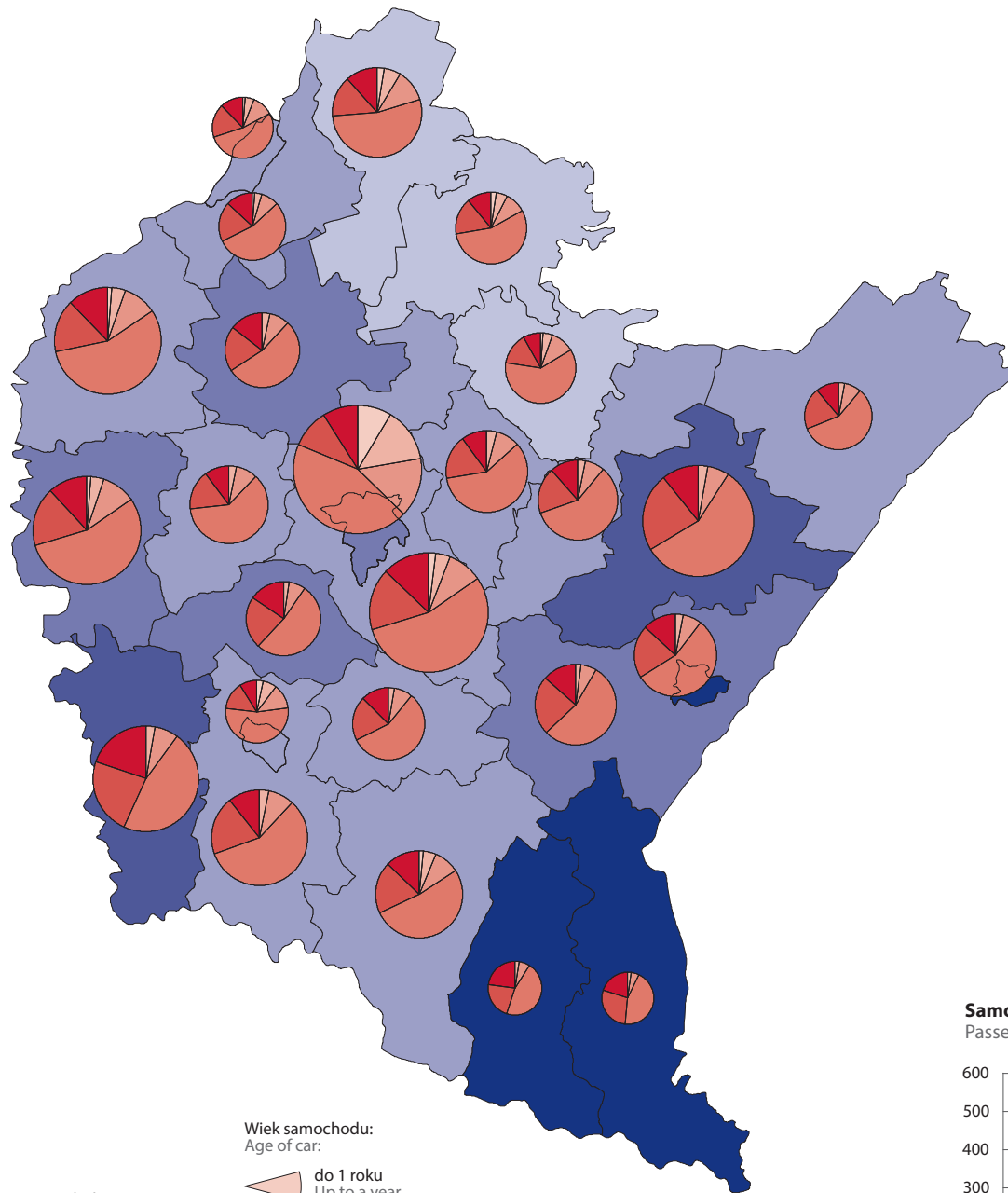
^a Bez piłki nożnej halowej i piłki nożnej plażowej. ^b Bez piłki siatkowej plażowej.
a Excluding indoor football and beach football. b Excluding beach volleyball.

Drogi gminne i powiatowe o twardej nawierzchni w 2016 r.

Gmina and powiat hard surface roads in 2016



Samochody osobowe w 2016 r.
Passenger cars in 2016



Na 1000 ludności
Per 1000 population

- 601 – 627
- 551 – 600
- 501 – 550
- 485 – 500

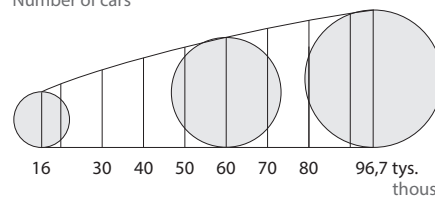
Na 1000 ludności
Per 1000 population

- 601 – 731
- 551 – 600
- 501 – 550
- 451 – 500
- 422 – 450

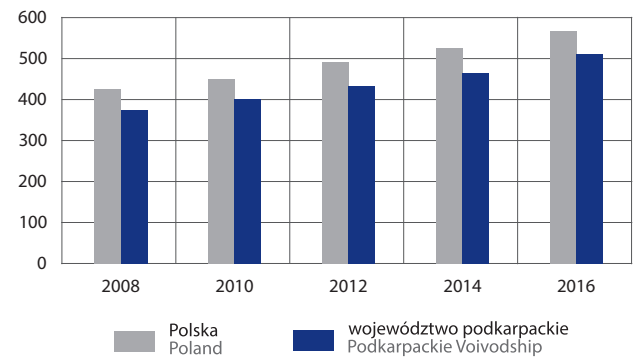
Wiek samochodu:
Age of car:

- do 1 roku
Up to a year
- od 2 do 5 lat
from 2 to 5 years
- od 6 do 9 lat
from 6 to 9 years
- od 10 do 20 lat
from 10 to 20 years
- od 21 do 30 lat
from 21 to 30 years
- 31 lat i więcej
31 and over

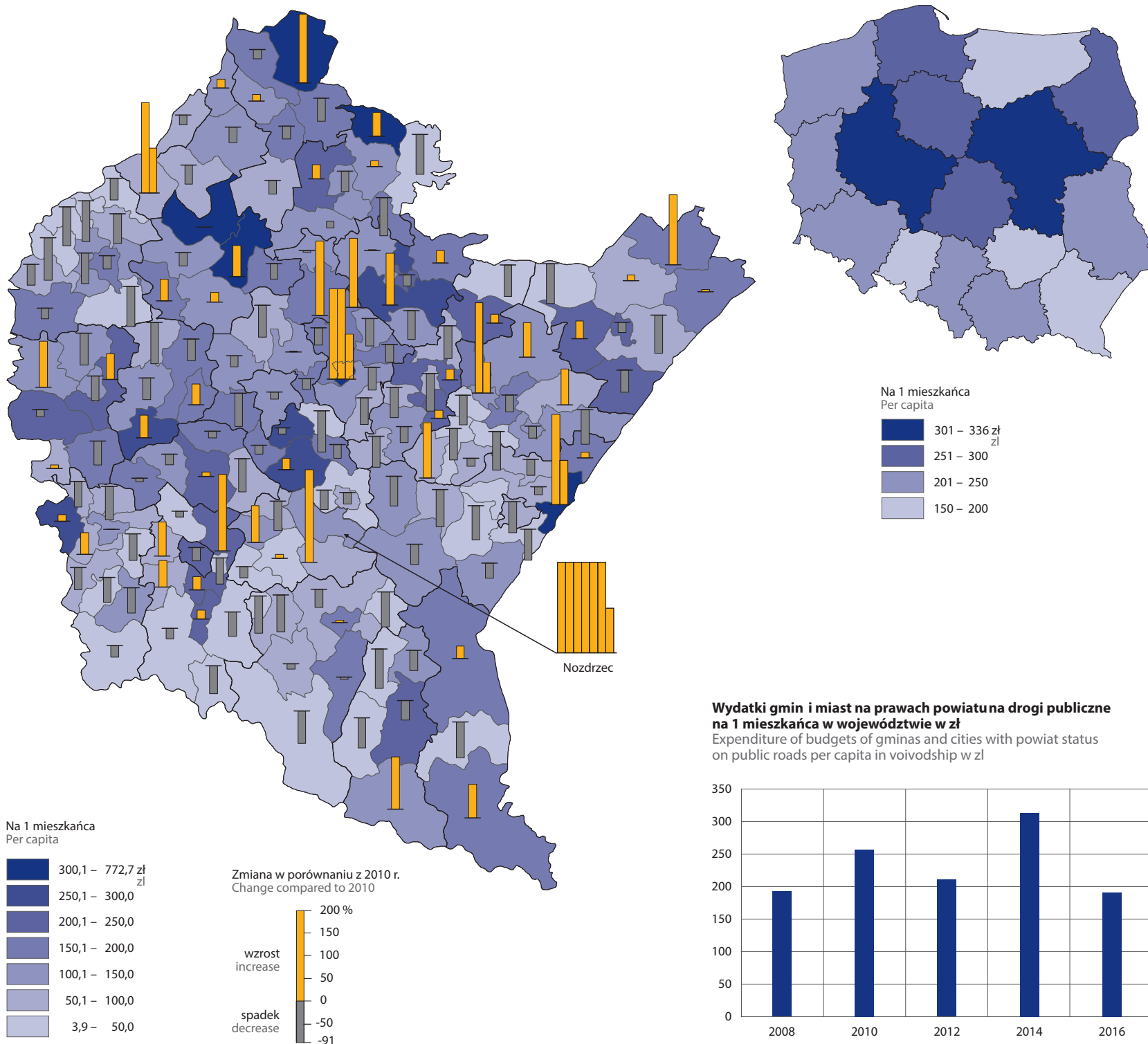
Liczba samochodów
Number of cars



Samochody osobowe na 1000 ludności
Passenger cars per 1000 population



Wydatki budżetów gmin i miast na prawach powiatu na drogi publiczne w 2016 r.
 Expenditure of budgets of gminas and cities with powiat status on public roads in 2016

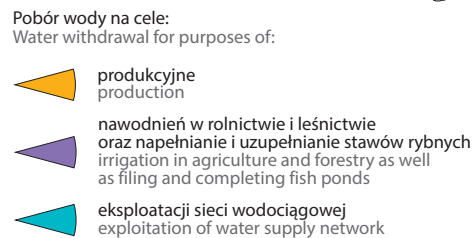
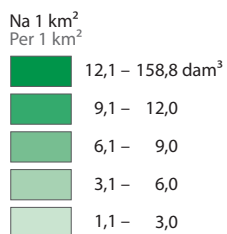

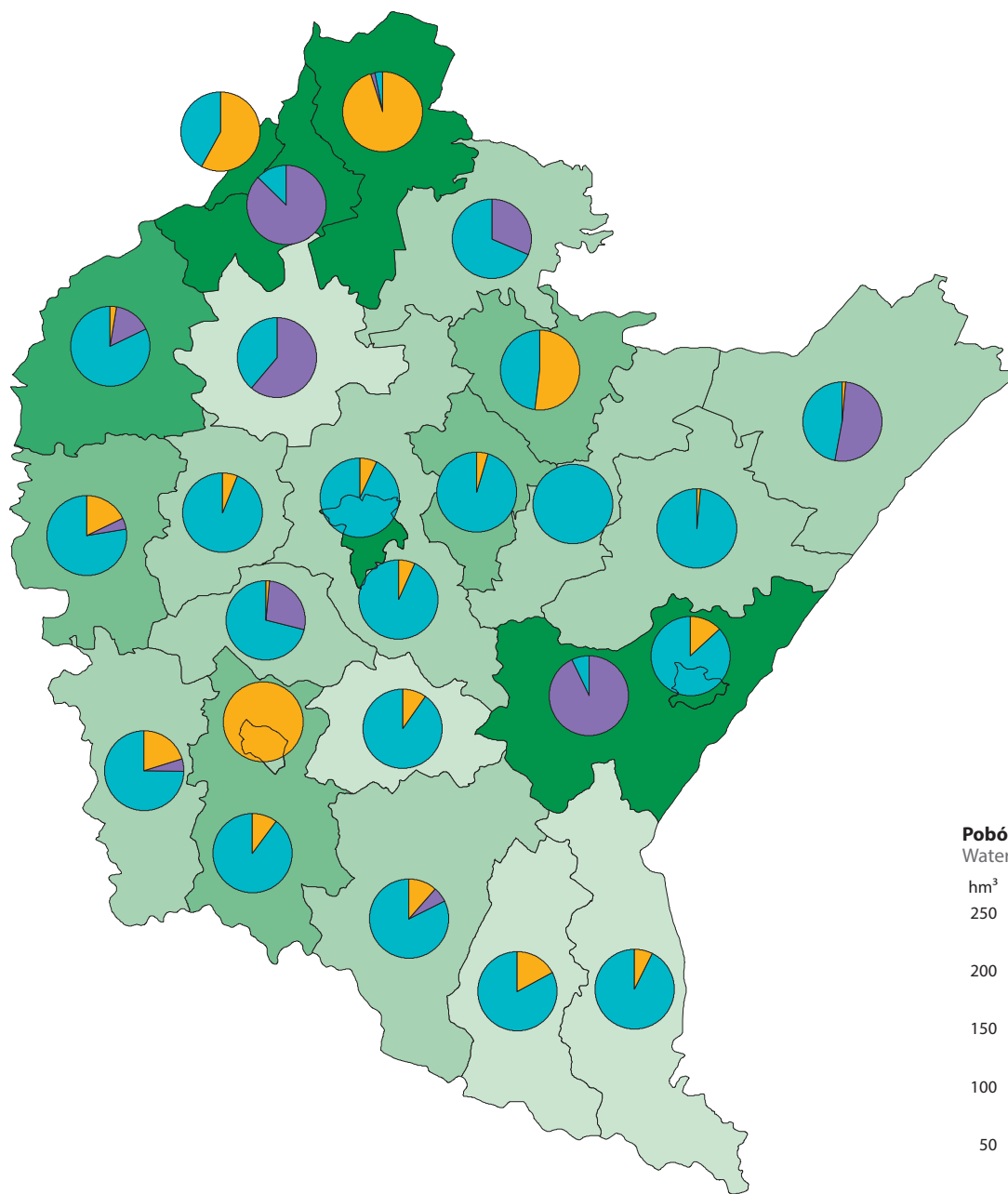




Środowisko
Environment

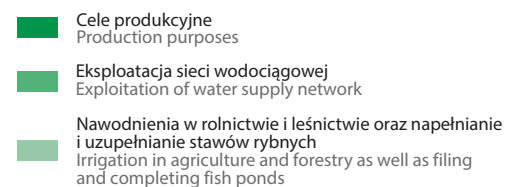
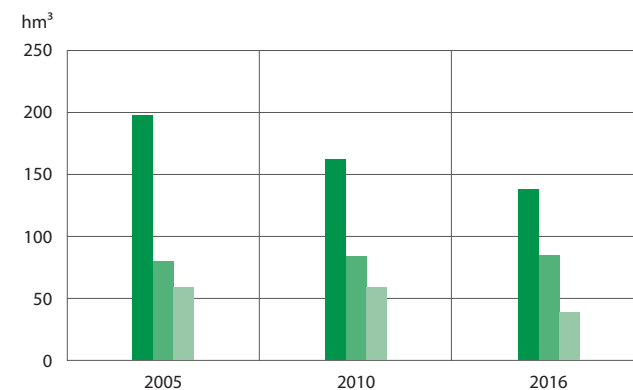
Pobór wody na potrzeby gospodarki narodowej i ludności w 2016 r.

Water withdrawal for the needs of the national economy and population in 2016



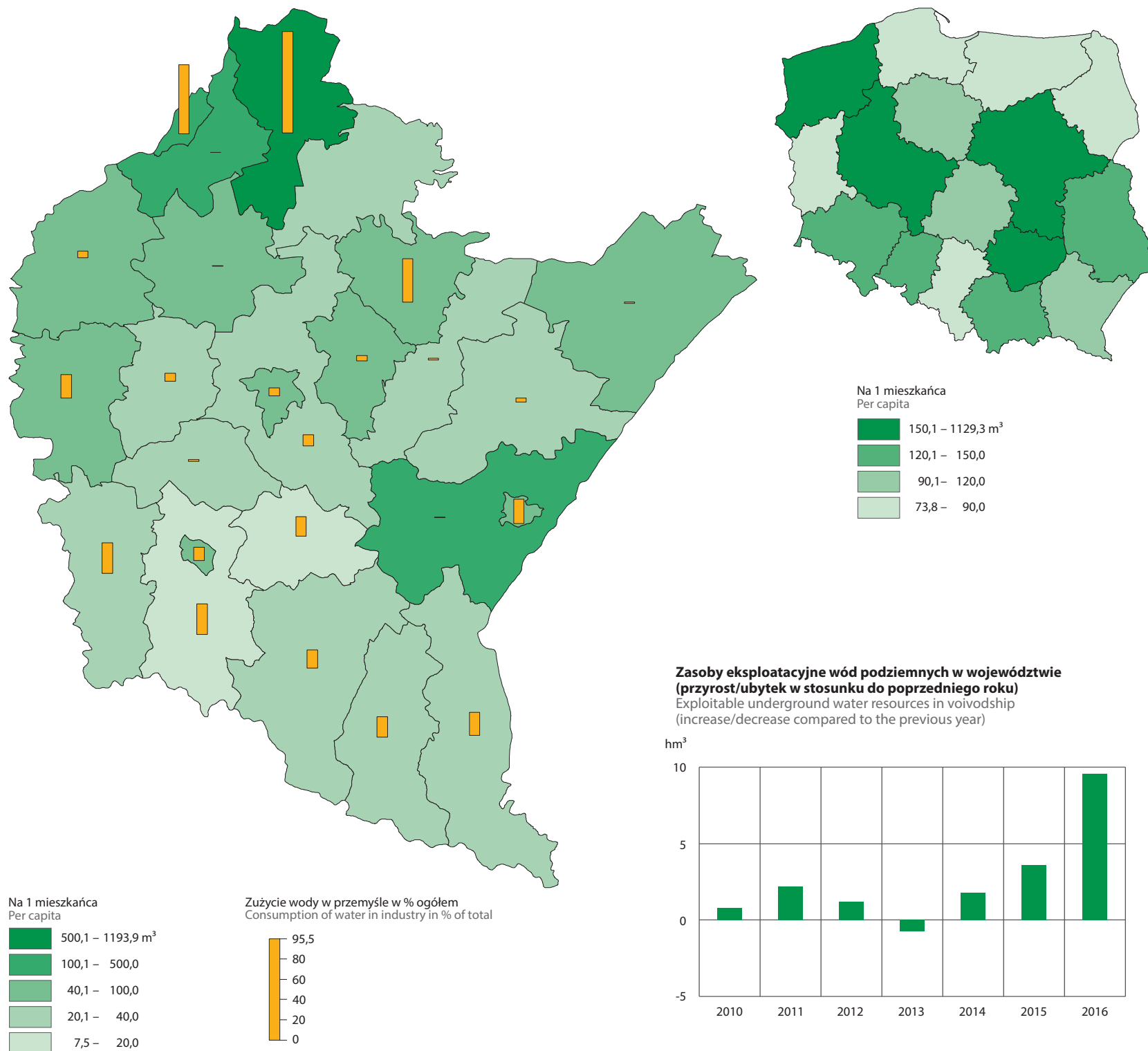
Pobór wody w województwie

Water withdrawal in voivodship



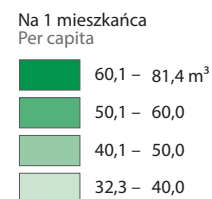
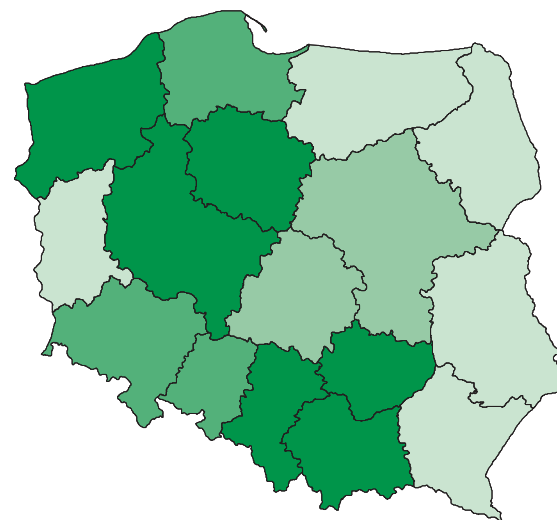
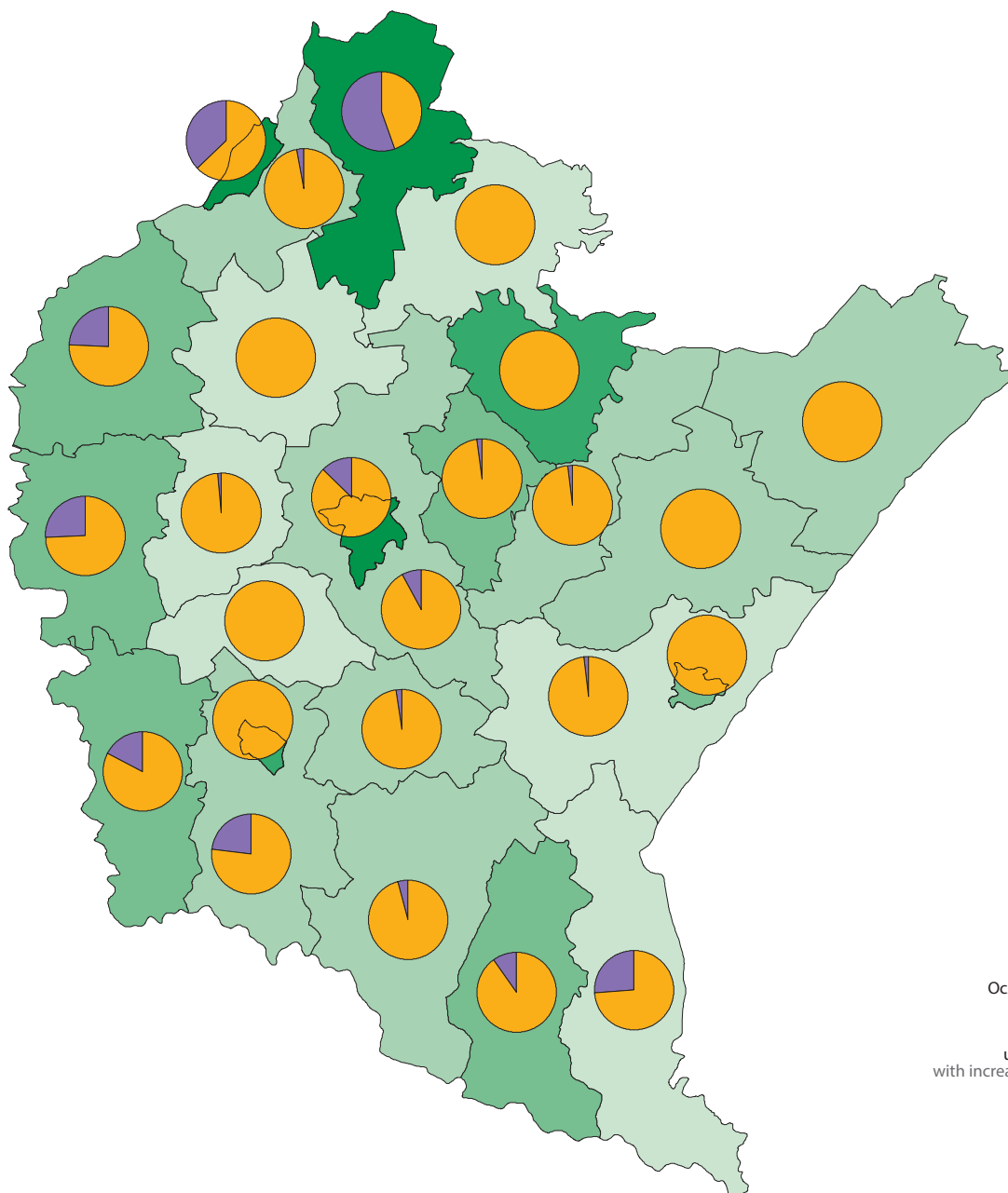
Zużycie wody na potrzeby gospodarki narodowej i ludności w 2016 r.

Water consumption for the needs of the national economy and population in 2016



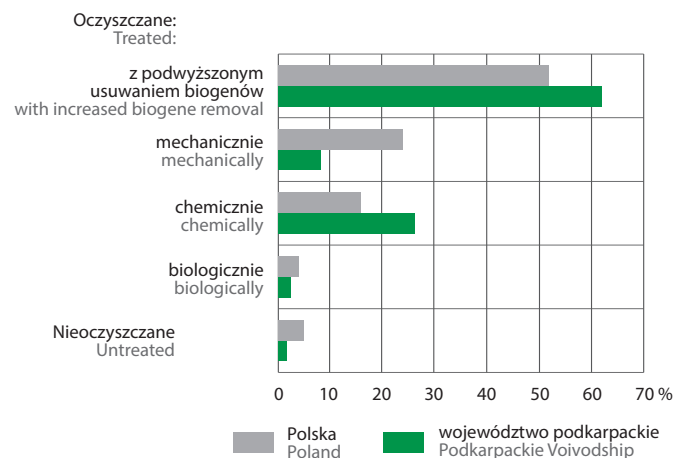
Ścieki przemysłowe i komunalne wymagające oczyszczenia odprowadzone do wód lub do ziemi w 2016 r.

Industrial and municipal wastewater requiring treatment discharged into waters or into the ground in 2016



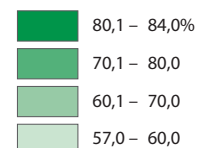

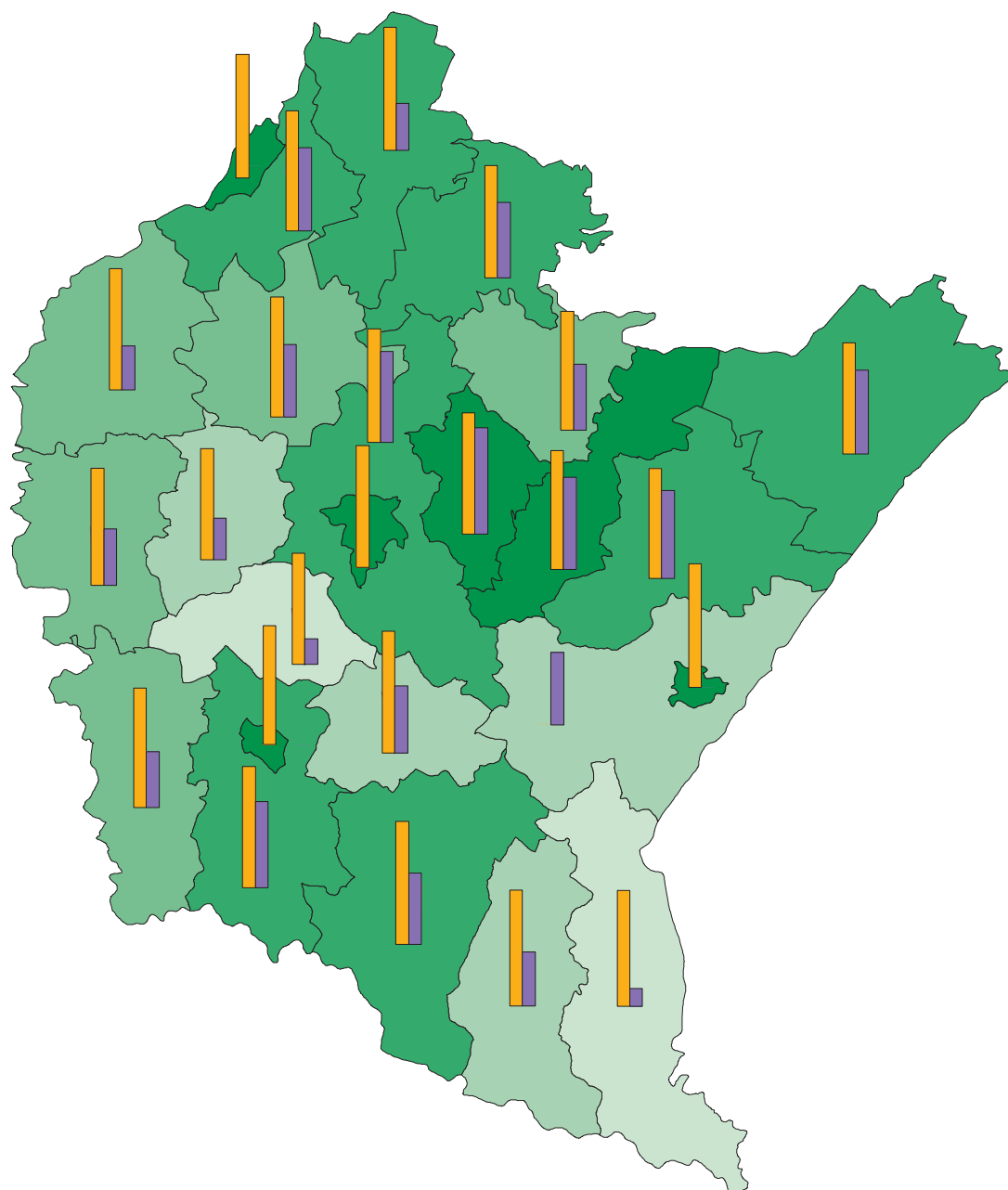
Struktura ścieków przemysłowych i komunalnych wymagających oczyszczenia w 2016 r.

Structure of industrial and municipal wastewater requiring treatment in 2016



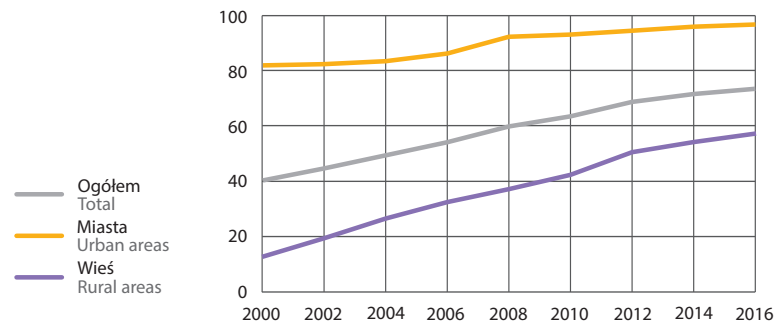
Ludność korzystająca z oczyszczalni ścieków w 2016 r.

Population connected to wastewater treatment plants in 2016




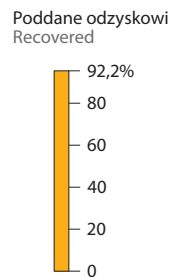
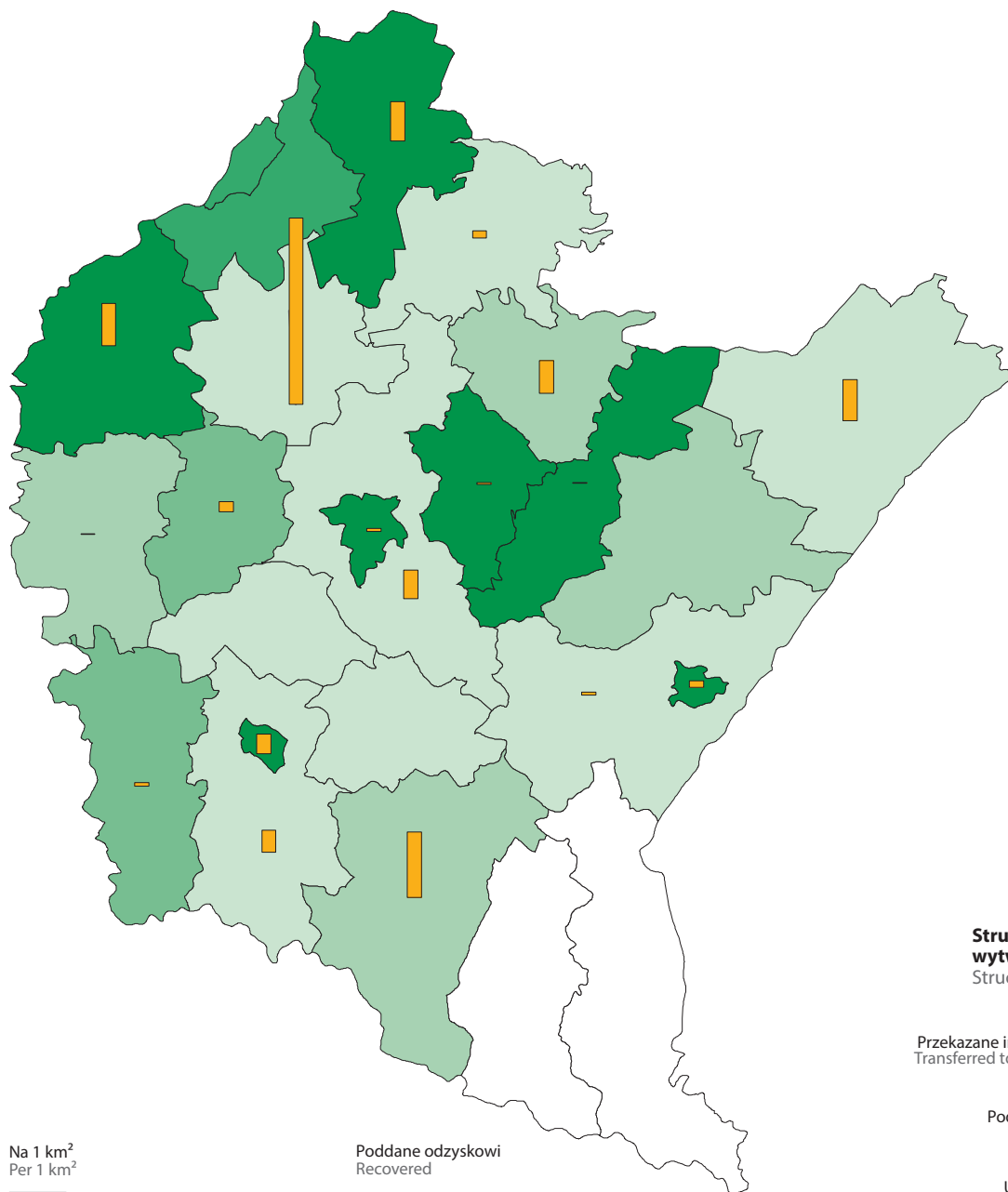
Ludność korzystająca z oczyszczalni ścieków w % ogólnej liczby ludności w województwie

Population connected to wastewater treatment plants in % of total population in voivodship



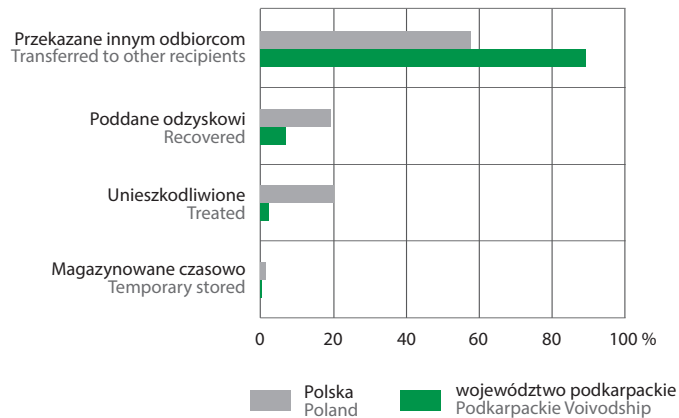
Odpady (z wyłączeniem odpadów komunalnych) wytworzone w 2016 r.

Waste (excluding municipal waste) generated in 2016




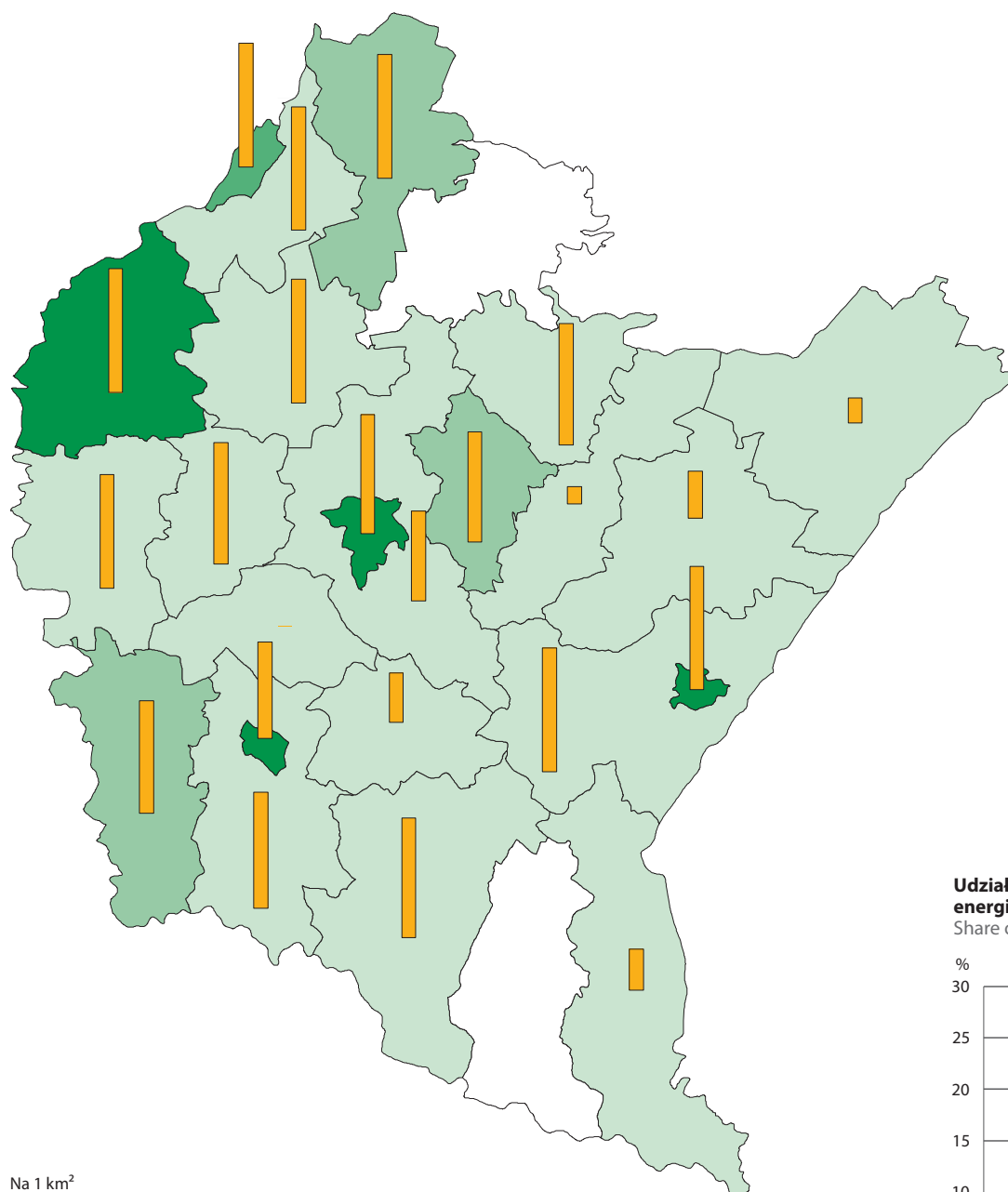
Struktura odpadów (z wyłączeniem odpadów komunalnych) wytworzonych w 2016 r.

Structure of waste (excluding municipal waste) generated in 2016

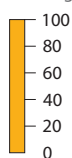


Emisja zanieczyszczeń pyłowych z zakładów szczególnie uciążliwych w 2016 r.

Particulate pollutants emission from plants of significant nuisance to air quality in 2016

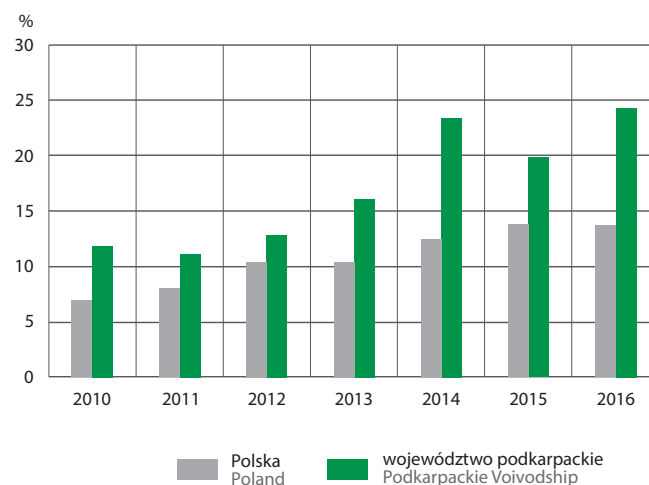


Zanieczyszczenia pyłowe zatrzymane lub zneutralizowane w urządzeniach do redukcji zanieczyszczeń w % zanieczyszczeń wytworzonych
Particulate pollutants retained and neutralized in pollutant reduction systems in % of pollutants generated



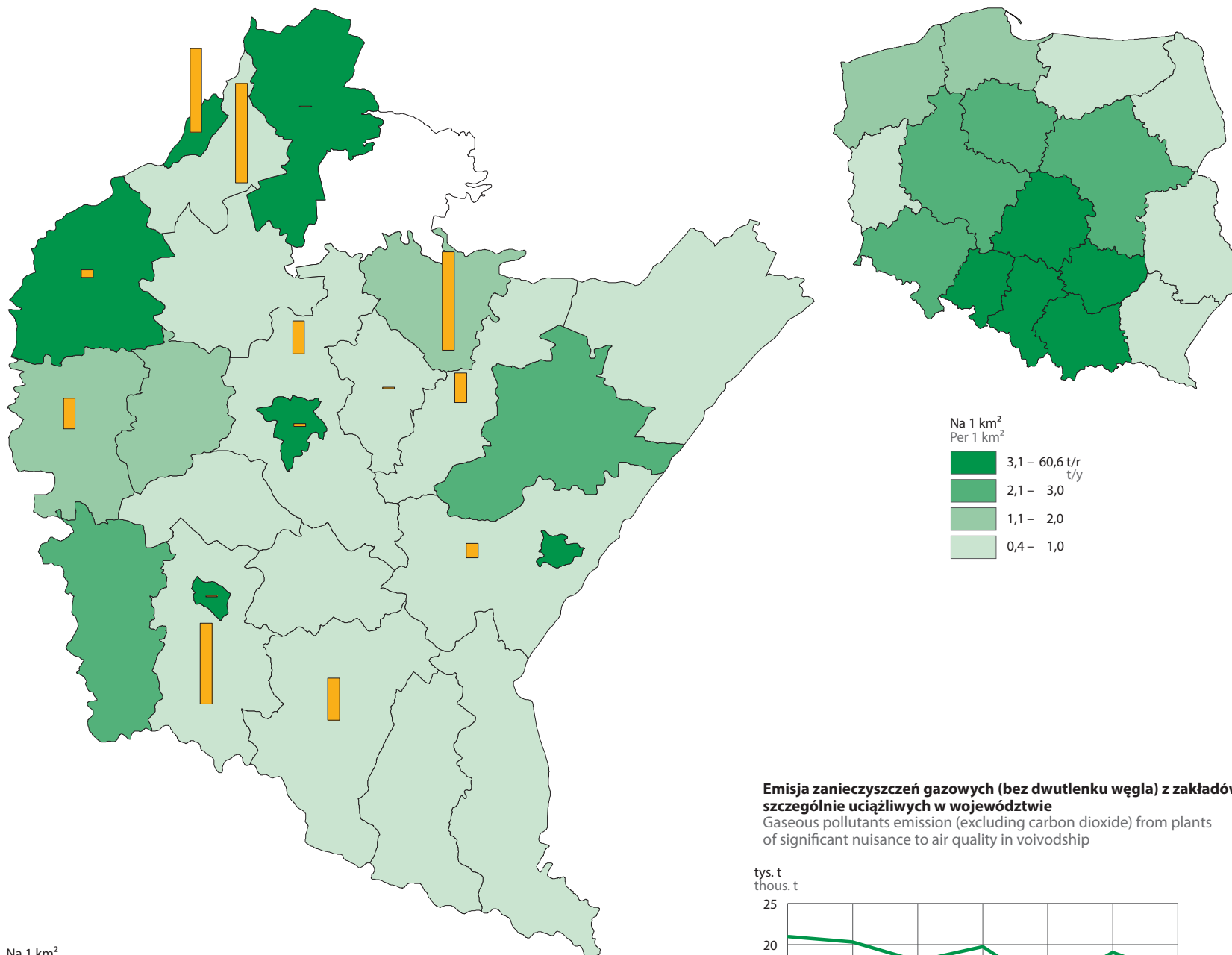
Udział energii pozyskanej ze źródeł odnawialnych w produkcji energii ogółem

Share of energy from renewable sources in total production of electricity

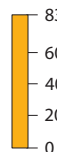


Emisja zanieczyszczeń gazowych (bez dwutlenku węgla) z zakładów szczególnie uciążliwych w 2016 r.

Gaseous pollutants emission (excluding carbon dioxide) from plants of significant nuisance to air quality in 2016

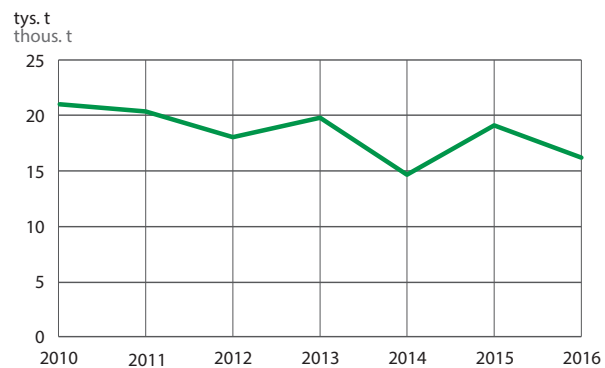


Zanieczyszczenia gazowe zatrzymane lub zneutralizowane w urządzeniach do redukcji zanieczyszczeń w % zanieczyszczeń wytworzonych
Gaseous pollutants retained and neutralized in pollutant reduction systems in % of pollutants generated



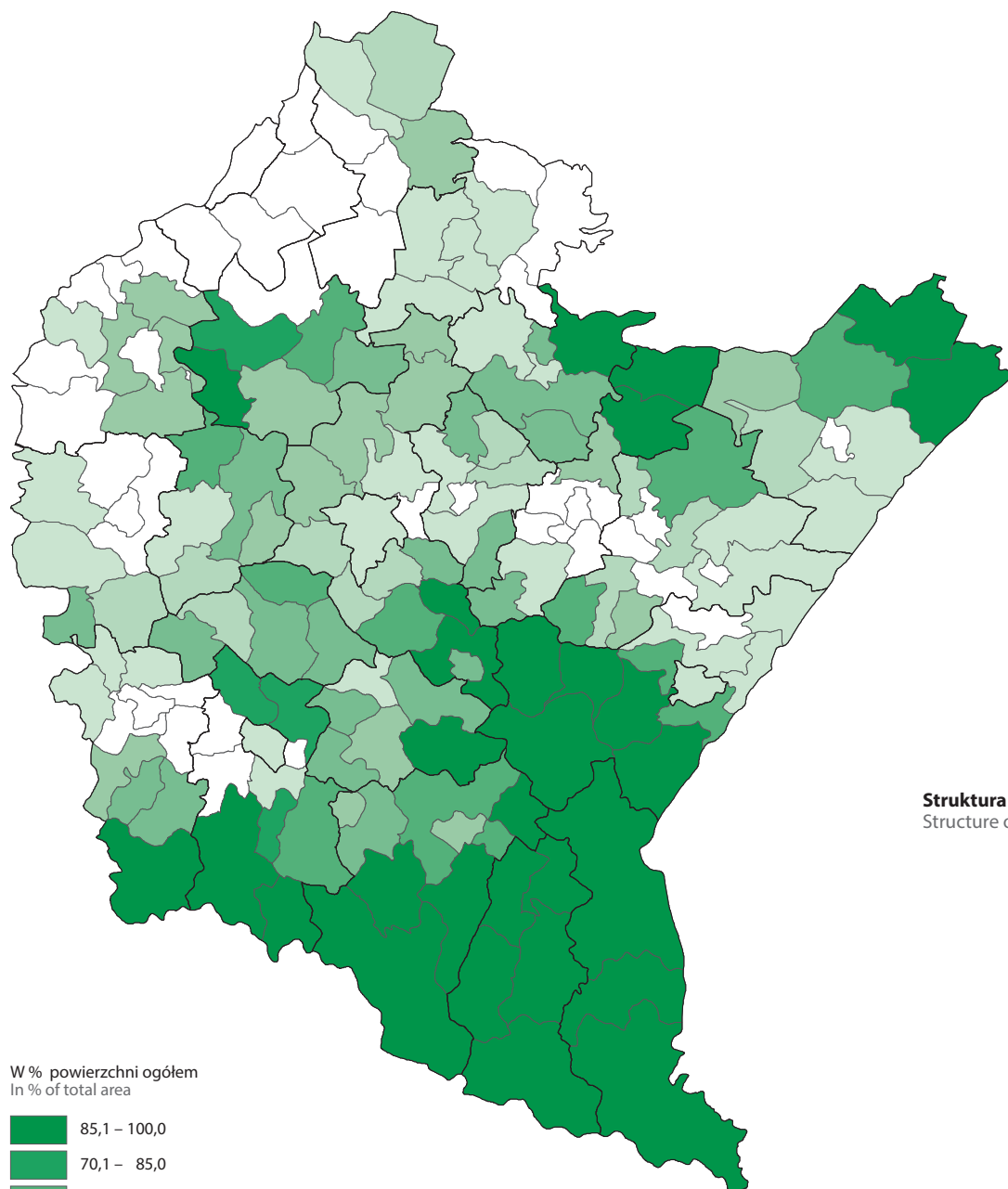
Emisja zanieczyszczeń gazowych (bez dwutlenku węgla) z zakładów szczególnie uciążliwych w województwie

Gaseous pollutants emission (excluding carbon dioxide) from plants of significant nuisance to air quality in voivodship

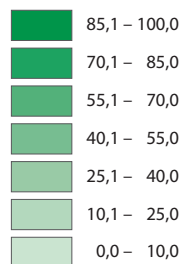


Powierzchnia o szczególnych walorach przyrodniczych prawnie chroniona w 2016 r.

Area of special nature value under legal protection in 2016



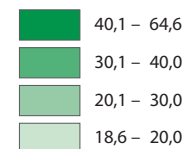
W % powierzchni ogółem
In % of total area



zjawisko nie wystąpiło
magnitude zero

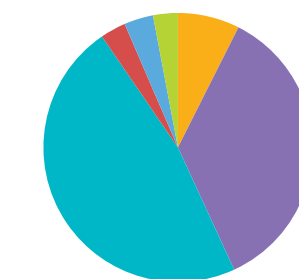


W % powierzchni ogółem
In % of total area

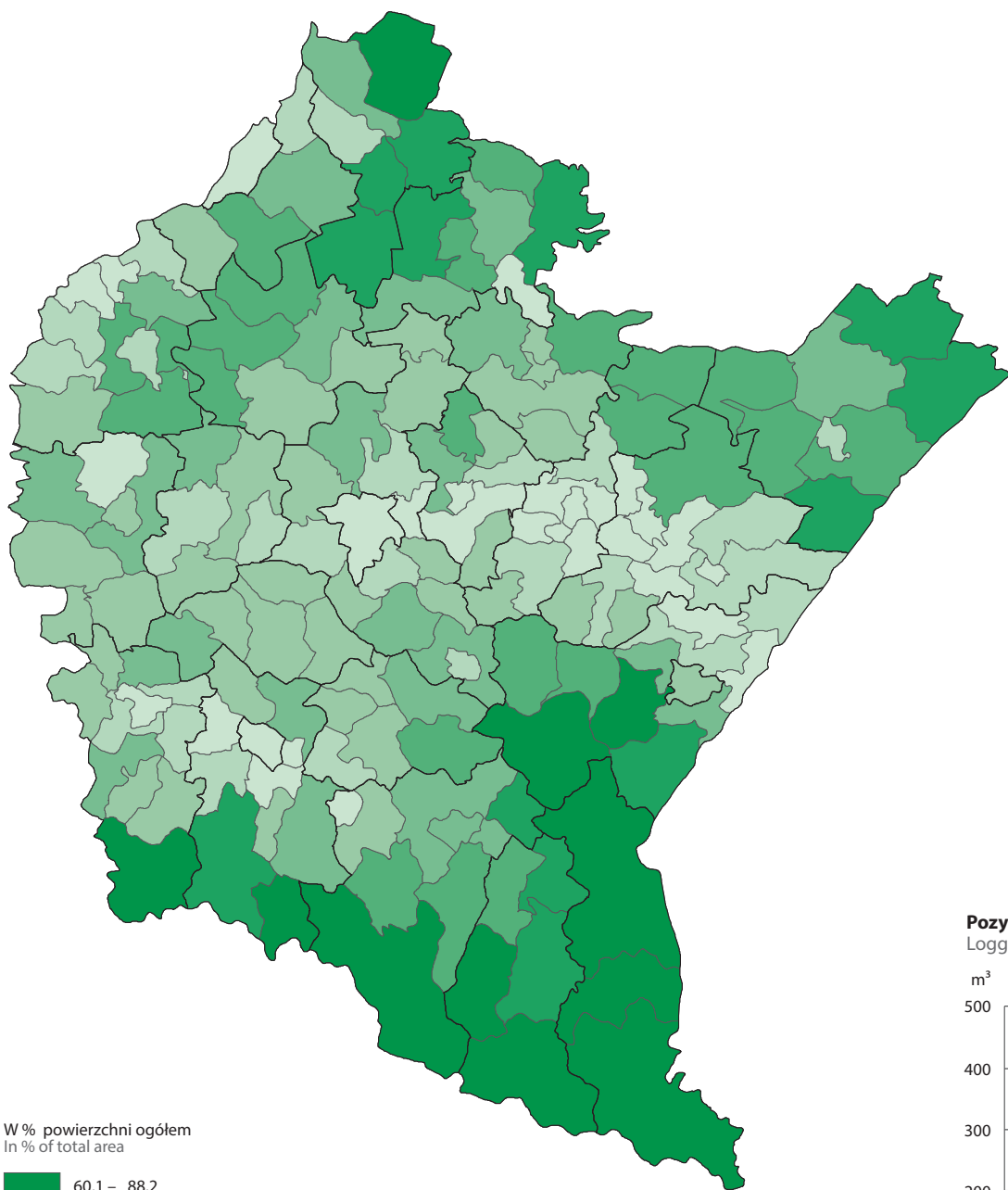


Struktura powierzchni rezerwatów przyrody w województwie w 2016 r.


Structure of area of nature reserves in voivodship in 2016



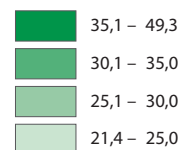
Lasy w 2016 r.
Forests in 2016 r.



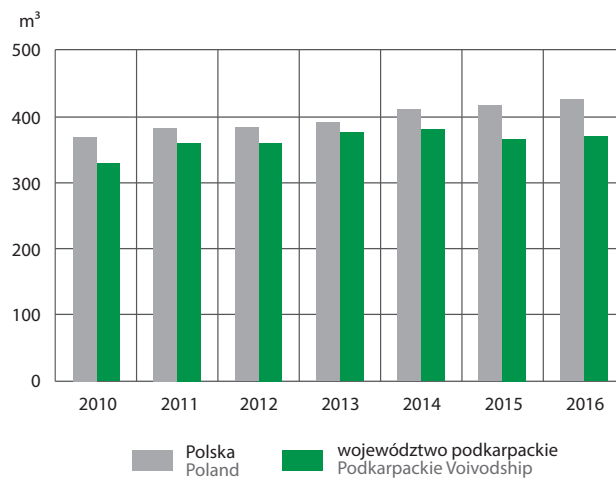
W % powierzchni ogółem
In % of total area



W % powierzchni ogółem
In % of total area

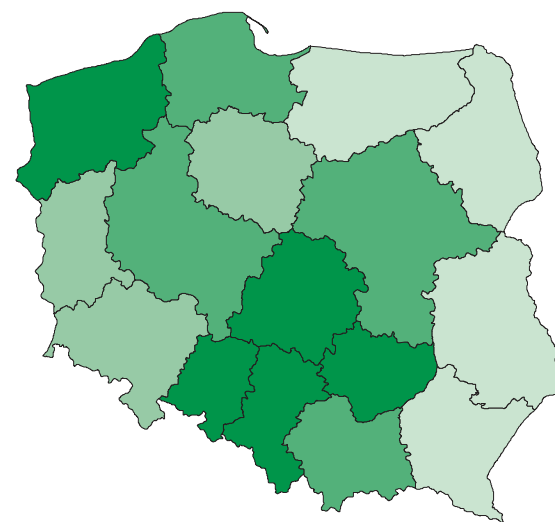
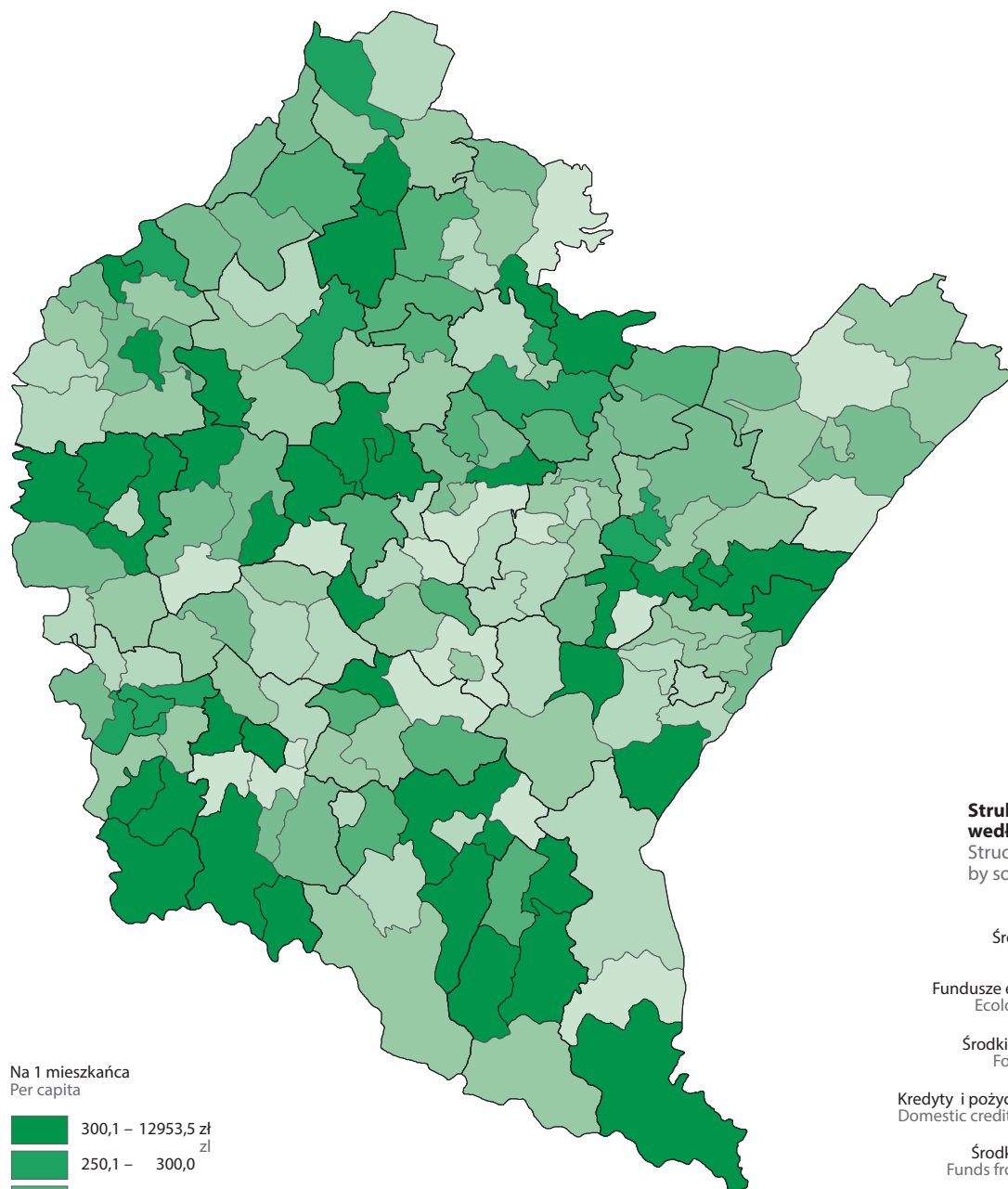


Pozyskiwanie drewna na 100 ha powierzchni lasów
Logging per 100 ha of forest area in m³



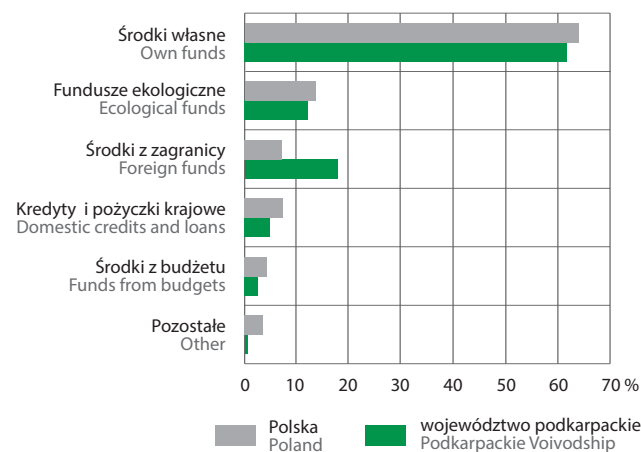
Nakłady na środki trwałe służące ochronie środowiska w latach 2007-2016^a (ceny bieżące)

Expenditure on fixed assets for environmental protection in 2007-2016^a (current prices)



Struktura nakładów na środki trwałe służące ochronie środowiska według źródeł finansowania w 2016 r.

Structure of outlays on fixed assets for environmental protection by sources of financing in 2016

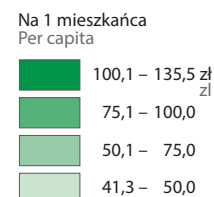
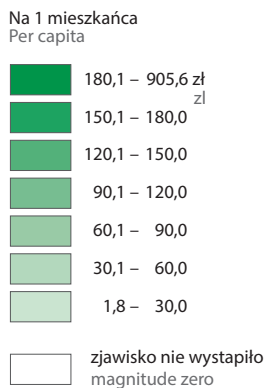
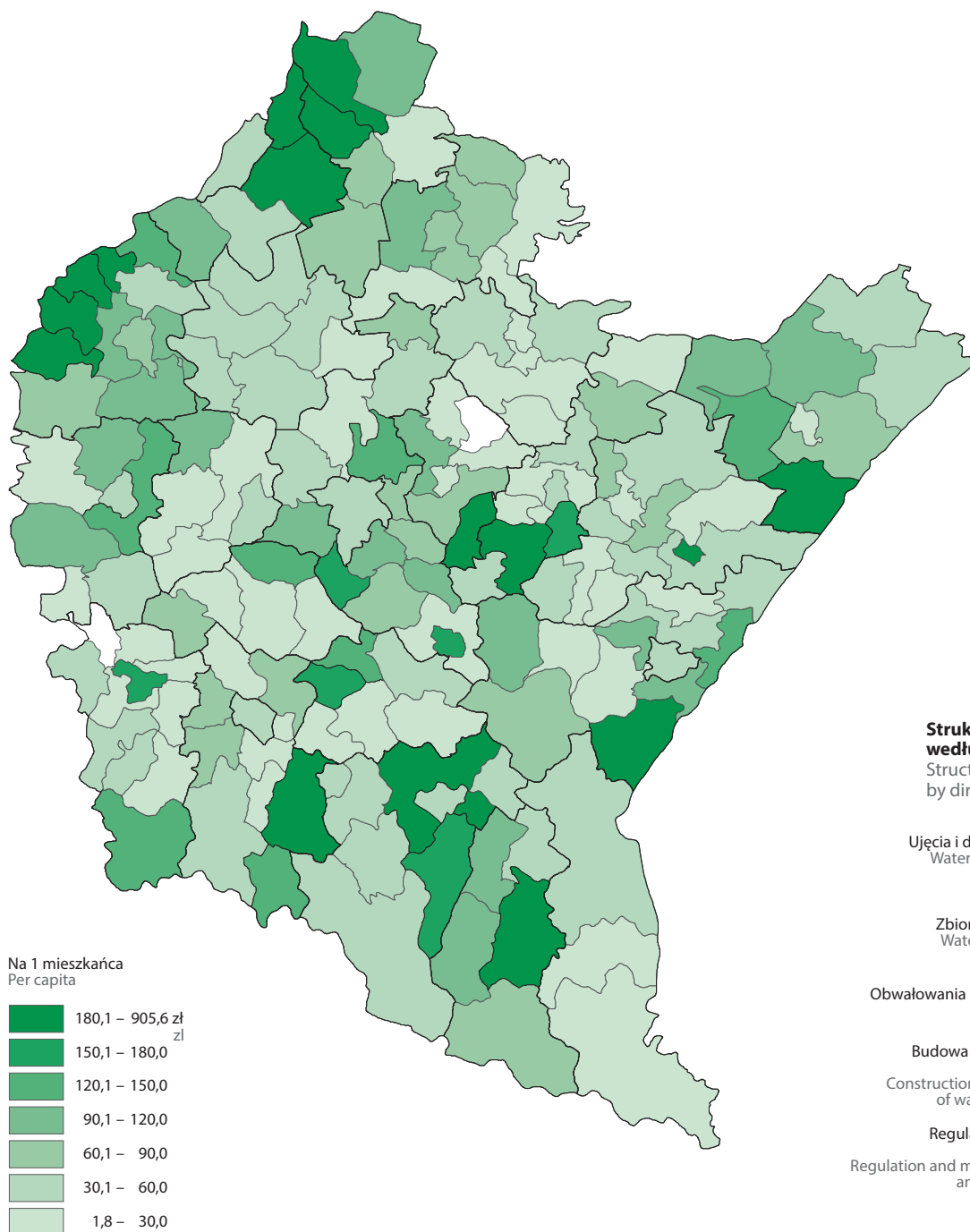


^a Średnia wartość z danego okresu; dane dla gmin Boguchwała i Świlcza za lata 2008–2016, dla gmin Dukła, Jaśliska, Rzeszów i Tyczyn za lata 2010–2016.

^a Average value from a given period; data for Boguchwała and Świlcza gminas for the years 2008–2016, for Dukła, Jaśliska, Rzeszów and Tyczyn gminas for the years 2010–2016.

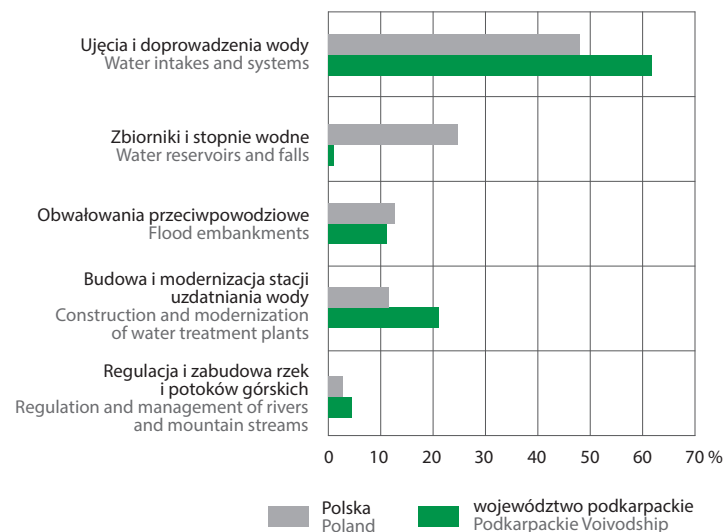
Nakłady na środki trwałe służące gospodarce wodnej w latach 2007-2016^a (ceny bieżące)

Expenditure on fixed assets for water management in 2007-2016^a(current prices)



Struktura nakładów na środki trwałe służące ochronie środowiska według kierunków finansowania w 2016 r.

Structure of outlays on fixed assets for environmental protection by directions of financing in 2016



^a Średnia wartość z danego okresu; dane dla gmin Boguchwała i Świlcza za lata 2008–2016, dla gmin Dukla, Jaślińska, Rzeszów i Tyczyn za lata 2010–2016.

^a Average value from a given period; data for Boguchwała and Świlcza gminas for the years 2008–2016, for Dukla, Jaślińska, Rzeszów and Tyczyn gminas for the years 2010–2016.



Województwo na tle regionów NUTS 2 UE

Voivodship as compared
with EU NUTS 2 regions

Gęstość zaludnienia w 2015 r.

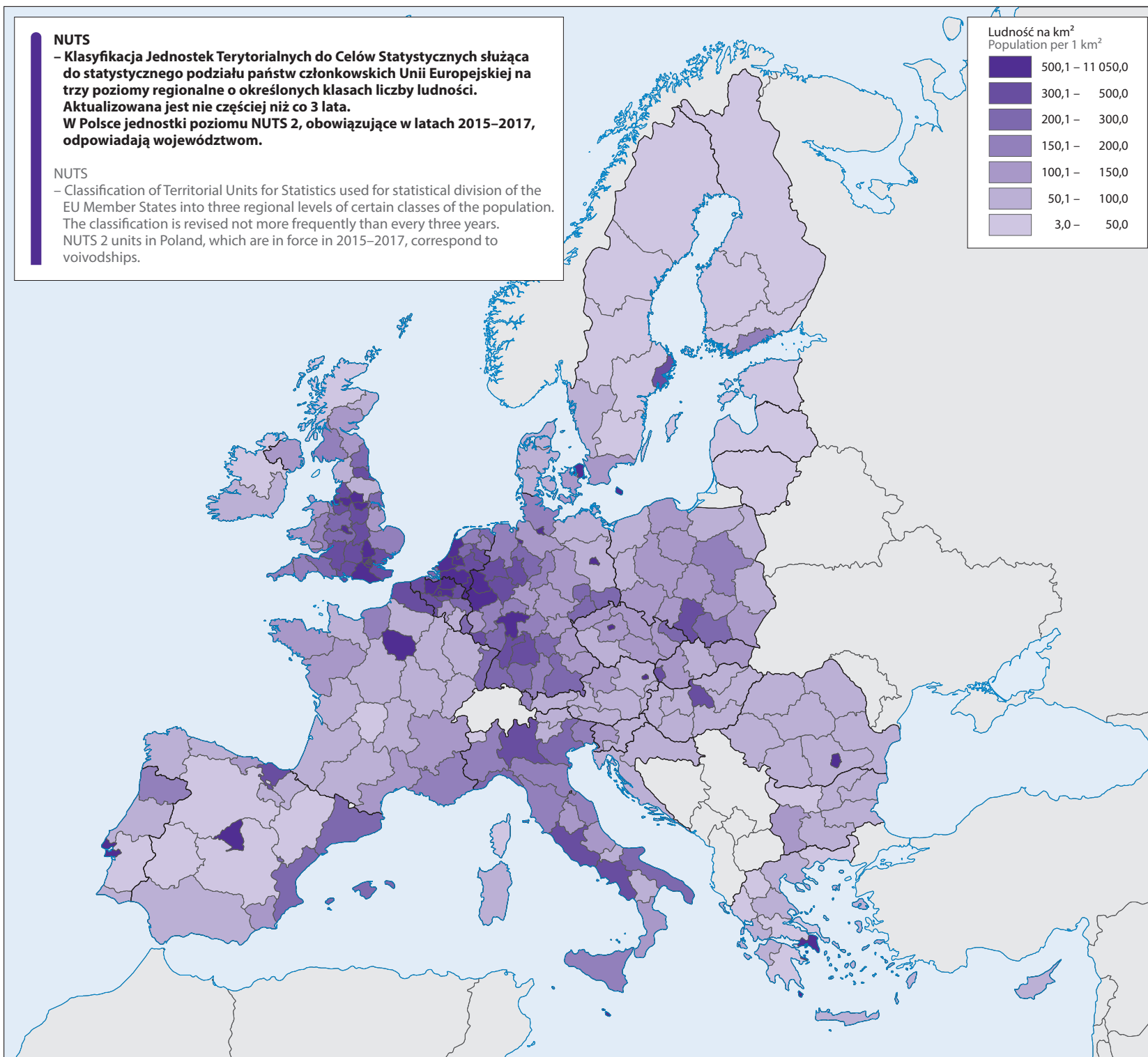
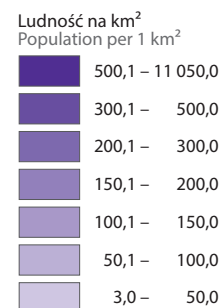
Population density in 2015

NUTS

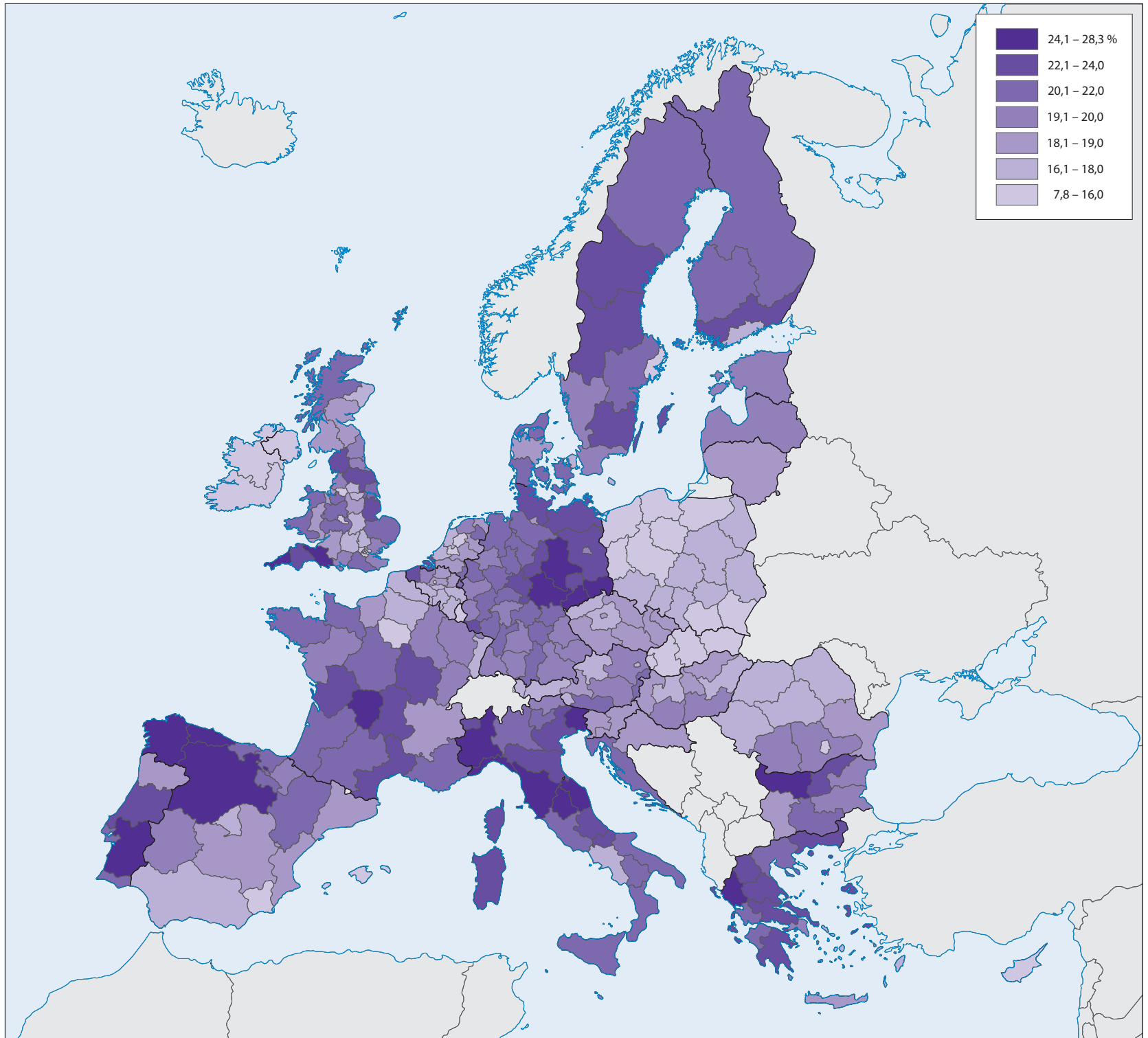
– Klasyfikacja Jednostek Terytorialnych do Celów Statystycznych służąca do statystycznego podziału państw członkowskich Unii Europejskiej na trzy poziomy regionalne o określonych klasach liczby ludności. Aktualizowana jest nie częściej niż co 3 lata.
 W Polsce jednostki poziomu NUTS 2, obowiązujące w latach 2015–2017, odpowiadają województwom.

NUTS

– Classification of Territorial Units for Statistics used for statistical division of the EU Member States into three regional levels of certain classes of the population. The classification is revised not more frequently than every three years.
 NUTS 2 units in Poland, which are in force in 2015–2017, correspond to voivodships.

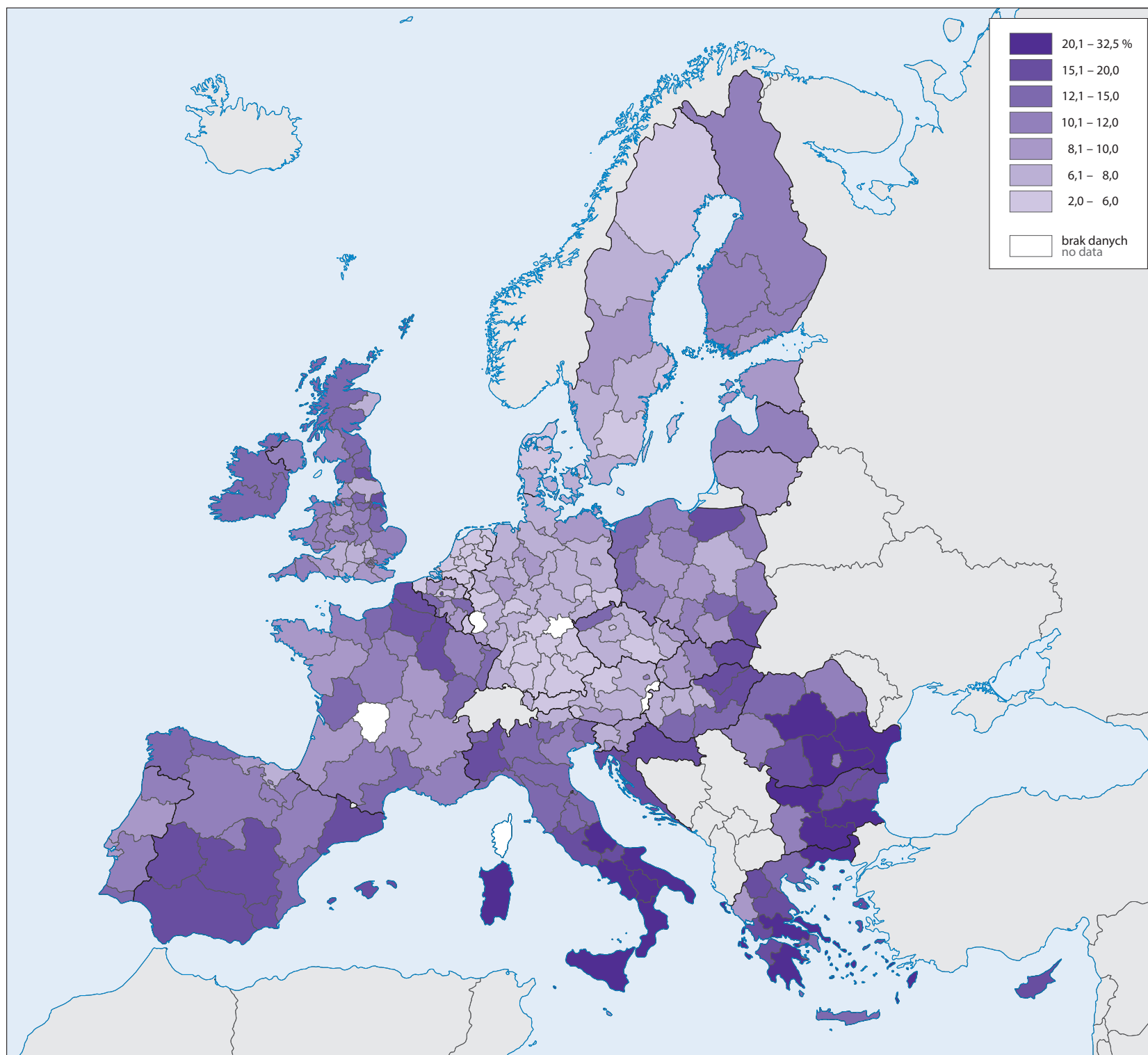


Osoby w wieku 65 lat i więcej w 2016 r.
65 years old or over persons in 2016

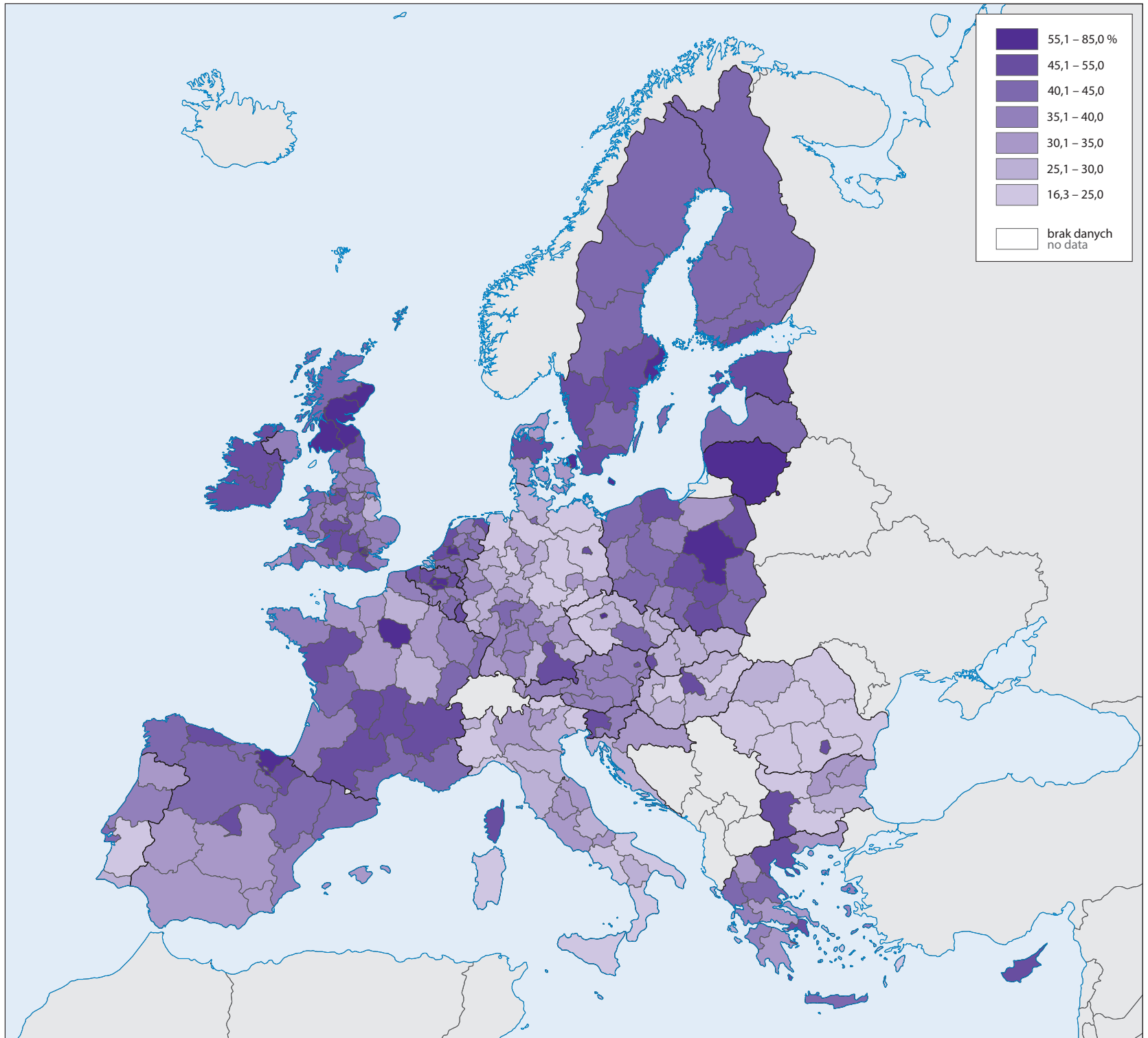


Osoby młode (15–24 lata) niepracujące, nieuczące się i niedokształcające się (NEET) w 2016 r.

Young people (aged 15–24) neither in employment nor in education and training (NEET) in 2016



Osoby w wieku 30–34 lata posiadające wyższe wykształcenie w 2016 r.
Population aged 30–34 with tertiary education in 2016



Produkt krajowy brutto na 1 mieszkańca w PPS w 2016 r.

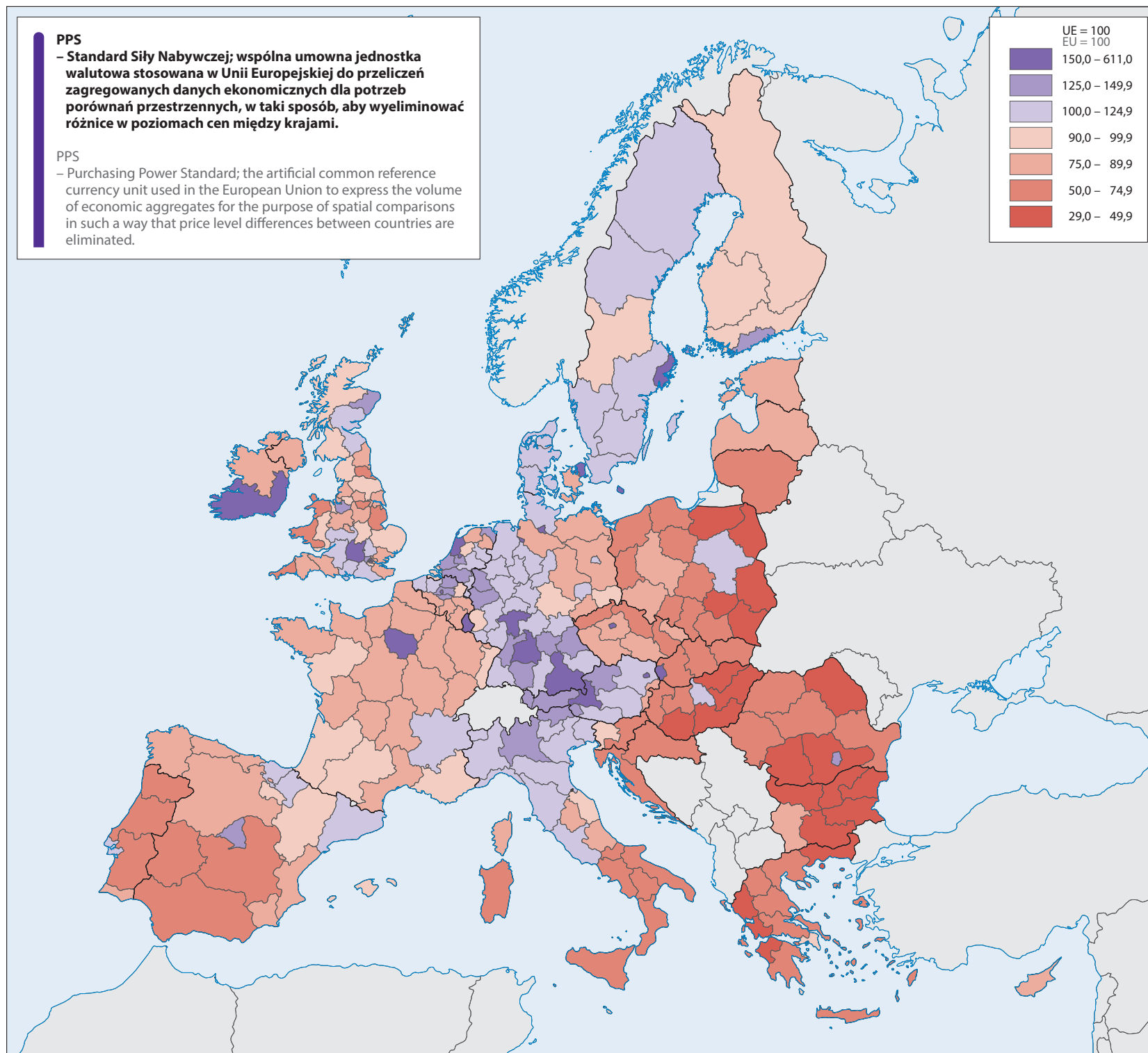
Gross domestic product per capita in PPS in 2016

PPS

– Standard Siły Nabywczej; wspólna umowna jednostka walutowa stosowana w Unii Europejskiej do przeliczeń zagregowanych danych ekonomicznych dla potrzeb porównań przestrzennych, w taki sposób, aby wyeliminować różnice w poziomach cen między krajami.

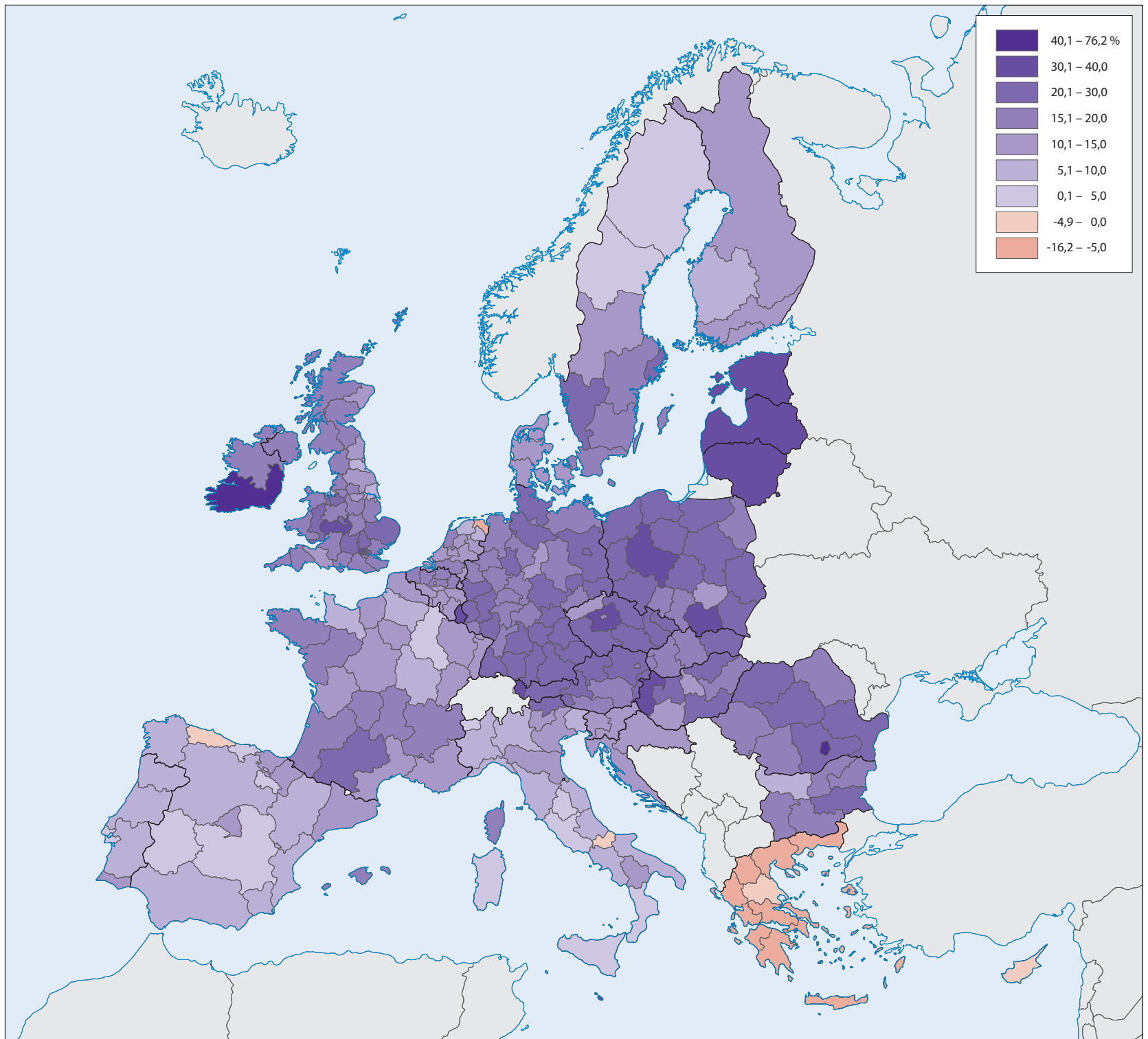
PPS

– Purchasing Power Standard; the artificial common reference currency unit used in the European Union to express the volume of economic aggregates for the purpose of spatial comparisons in such a way that price level differences between countries are eliminated.



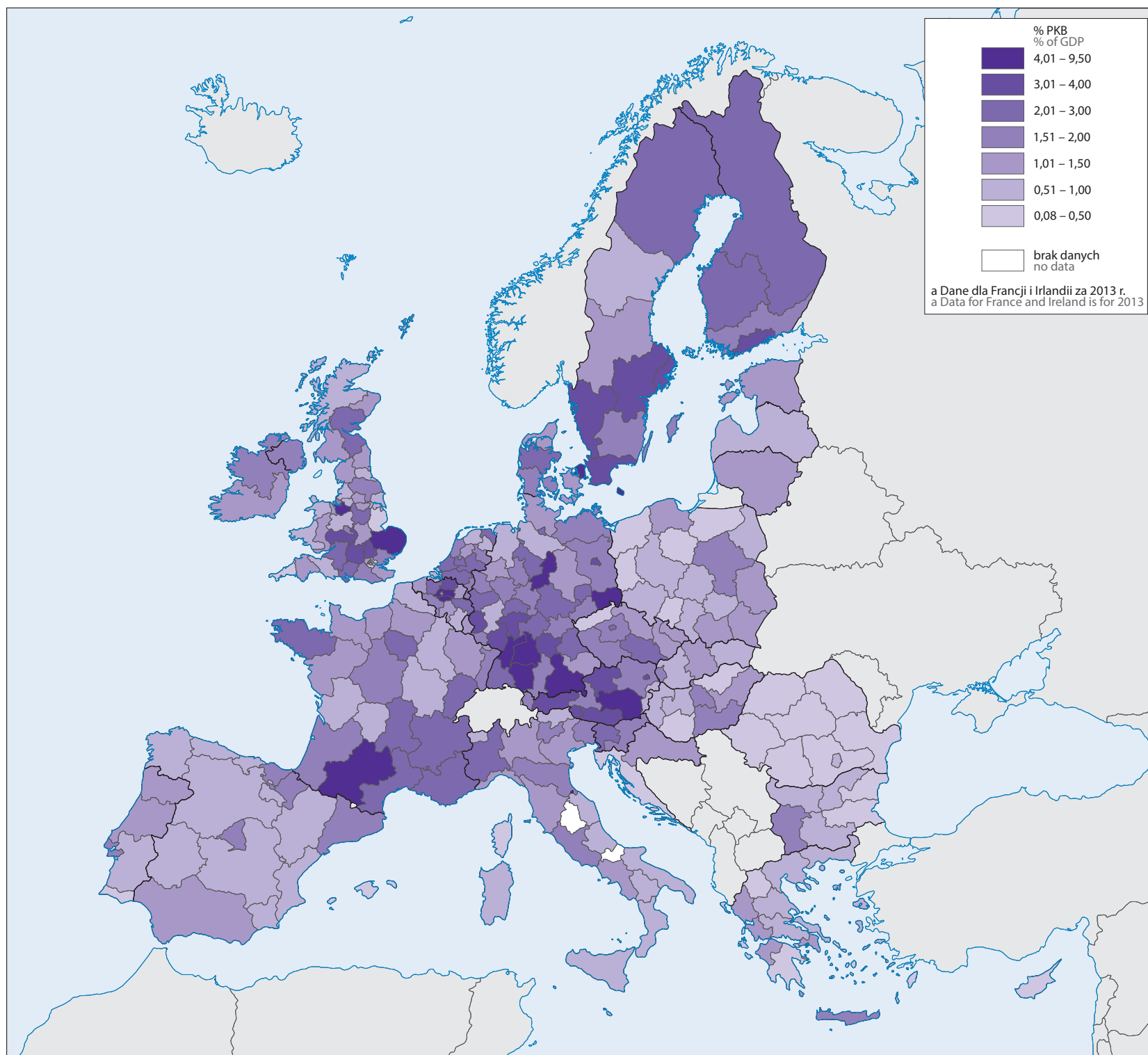
Zmiana produktu krajowego brutto w latach 2010–2016

Change in gross domestic product in the years 2010–2016

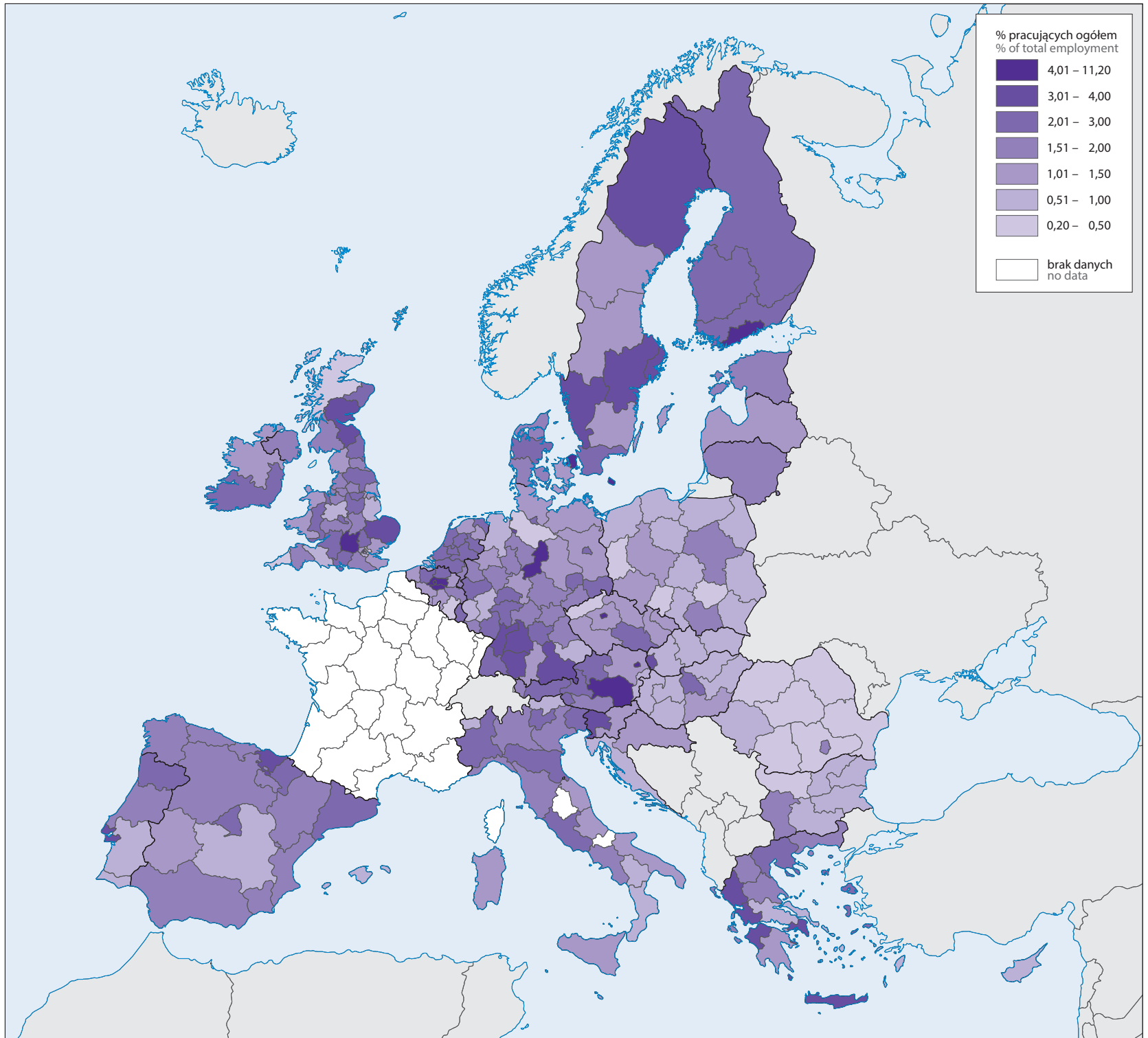


Nakłady na działalność B+R (GERD) w 2015 r.^a

R&D expenditure (GERD) in 2015^a

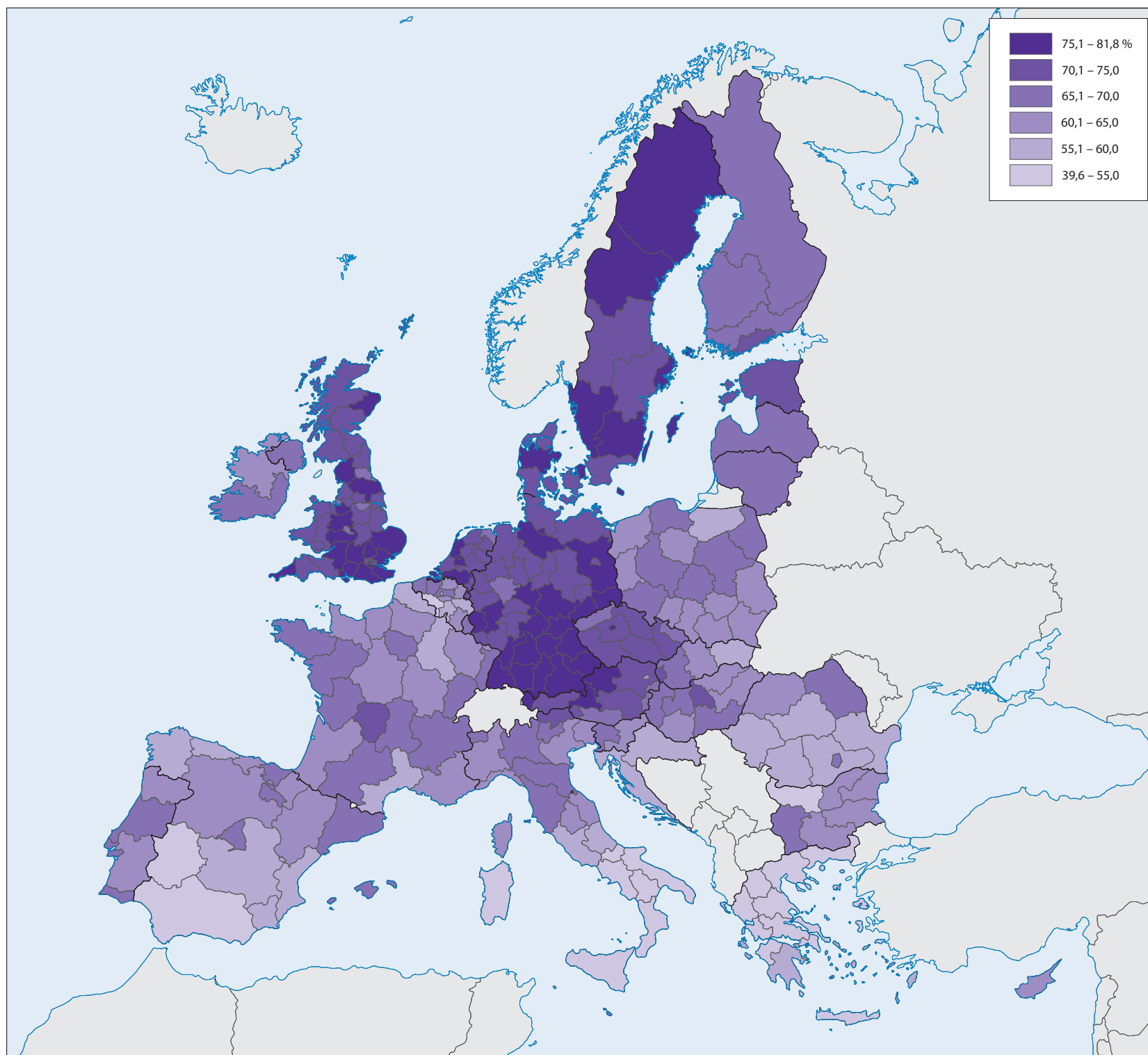


Personel B+R w 2015 r.
R&D personnel in 2015

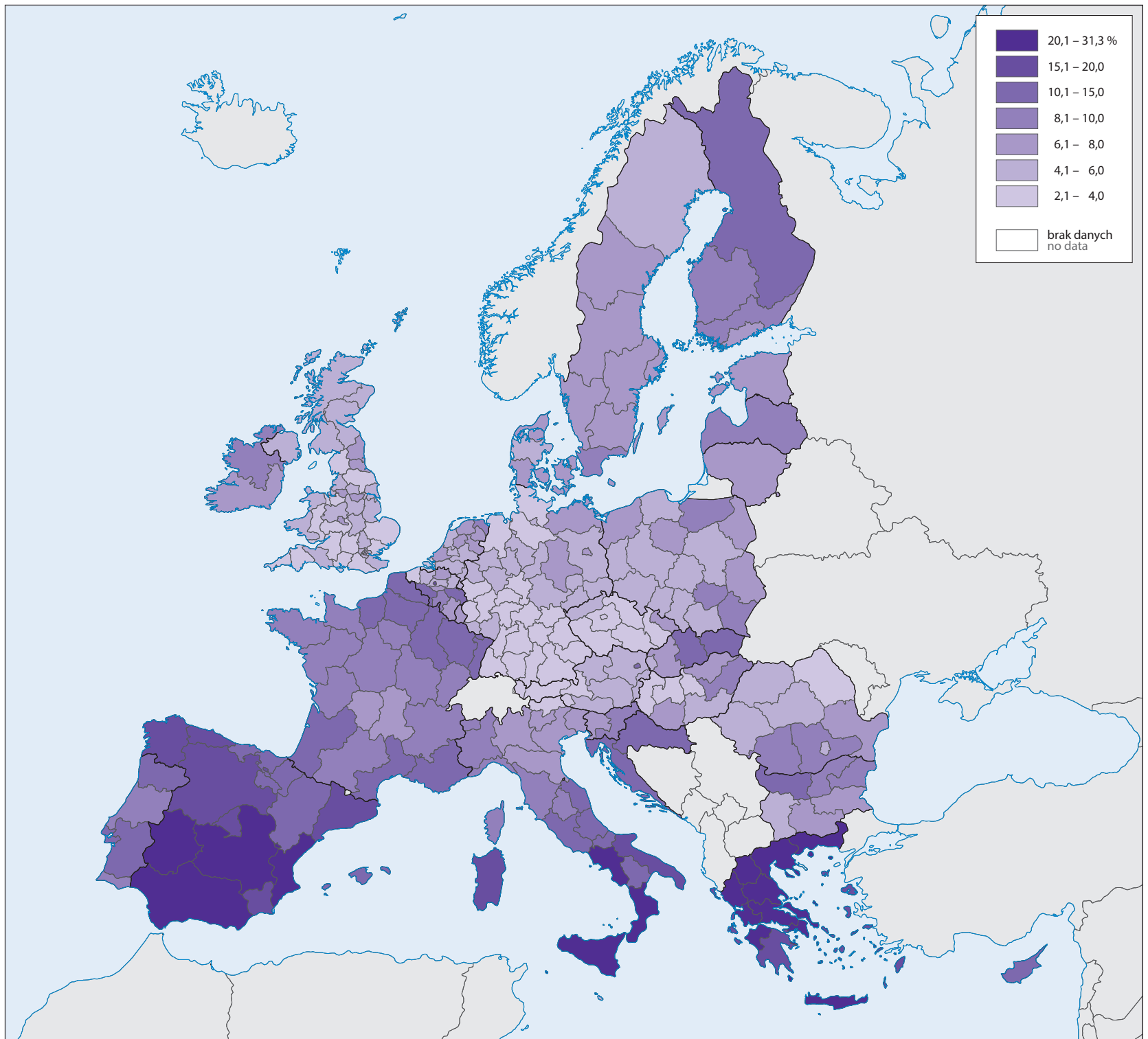


Wskaźnik zatrudnienia osób w wieku 15–64 lata w 2016 r.

Employment rate of persons aged 15–64 in 2016



Stopa bezrobocia osób w wieku 15–74 lata w 2016 r.
Unemployment rate of persons aged 15–74 in 2016



Poziom innowacyjności w 2017 r.

Innovation level in 2017

Poziom innowacyjności

– złożony wskaźnik opracowany przez Komisję Europejską, na podstawie którego kraje UE sklasyfikowane są w czterech grupach w zależności od poziomu wskaźnika względem średniej unijnej: liderzy innowacji (powyżej 120% średniej unijnej), kraje doganiające (90–120%), umiarkowani innowatorzy (50–90%), słabi innowatorzy (poniżej 50%)

Innovation level

– the composite indicator developed by the European Commission, on the basis of which EU countries are classified into four performance groups depending on the level of the indicator in relation to the EU average: innovation leader (over 120% of the EU average), strong innovators (90–120%), moderate innovators (50–90%), modest innovators (less than 50%)

- Liderzy innowacji
Innovation leaders
- Silni innowatorzy
Strong innovators
- Umiarkowani innowatorzy
Moderate innovators
- Słabi innowatorzy
Modest innovators

Dane dla Austrii, Belgii, Bułgarii, Francji, Litwy i Wielkiej Brytanii podano dla jednostek NUTS 1, dla pozostałych państw – dla NUTS 2. Data for Austria, Belgium, Bulgaria, France, Lithuania, and the United Kingdom is for NUTS level 1 units, for others – NUTS level 2 units.

