



**GŁÓWNY URZĄD STATYSTYCZNY**  
**CENTRAL STATISTICAL OFFICE**

**POWIERZCHNIĄ I LUDNOŚĆ  
W PRZEKROJU TERYTORIALNYM  
W 2016 R.**

**AREA AND POPULATION  
IN THE TERRITORIAL PROFILE  
IN 2016**

---

**Statistical  
Information  
and Elaborations**

**Informacje  
i opracowania  
statystyczne**

**Warszawa 2016**

Opracowanie publikacji  
*Preparation of the publication*

GUS, Departament Metodologii, Standardów  
i Rejestrów  
*CSO, Methodology, Standards and Registers Department*

kierujący  
*supervisor*

Ireneusz Budzyński – dyrektor Departamentu  
*director of the Department*

zespół  
*team*

Ewa Kacperczyk, Krystyna Korczak-Żydaczewska,  
Magdalena Milusz, Jolanta Wójcikowska,  
Katarzyna Ciesielska, Mirosława Zagrodzka,  
Anna Szejder (wykonanie mapy  
*preparation of map*)  
Małgorzata Marczak  
(Centrum Informatyki Statystycznej  
*Statistical Computing Centre*)

Druk i oprawa  
*Printing and binding*

Zakład Wydawnictw Statystycznych  
*Statistical Publishing Establishment*

Okładka  
*Cover*

Zakład Wydawnictw Statystycznych  
*Statistical Publishing Establishment*

ISSN 1505-5507

Publikacja dostępna na CD oraz w Internecie – [www.stat.gov.pl](http://www.stat.gov.pl)  
*Publication available on CD-ROM and at website – [www.stat.gov.pl](http://www.stat.gov.pl)*

## PRZEDMOWA

Niniejsza publikacja stanowi kolejną, wydawaną w cyklu rocznym od 1984 roku, prezentację danych o powierzchni i liczbie ludności w poszczególnych jednostkach podziału terytorialnego kraju.

W imiennych wykazach województw, powiatów, miast na prawach powiatu, gmin i miast zamieszczono lokaty tych jednostek pod względem powierzchni i liczby ludności w ogólnej zbiorowości jednostek danego rodzaju. W wykazie gmin oznaczono także jednostki o największej i najmniejszej powierzchni i liczbie ludności w obrębie każdego województwa oraz odpowiednio wyróżniono nazwy gmin, w których znajdują się:

- porty lotnicze,
- porty morskie,
- przejścia graniczne.

Publikację opracowano na podstawie:

- rozporządzenia Rady Ministrów z dnia 15 grudnia 1998 r. w sprawie szczegółowych zasad prowadzenia, stosowania i udostępniania krajowego rejestru urzędowego podziału terytorialnego kraju oraz związanych z tym obowiązków organów administracji rządowej i jednostek samorządu terytorialnego (Dz. U. z 1998 r. Nr 157, poz. 1031 z późn. zm.),
- rozporządzenia Rady Ministrów z dnia 28 lipca 2015 r. w sprawie ustalenia granic niektórych miast, nadania niektórym miejscowościom statusu miasta, ustalenia granic oraz zmiany nazw i siedzib władz niektórych gmin (Dz. U. z 2015 r. poz. 1083), z dnia 28 lipca 2015 r. w sprawie utworzenia gminy Szczawa i gminy Grabówka (Dz. U. z 2015 r. poz. 1085) oraz z dnia 28 grudnia 2015 r. uchylające rozporządzenie w sprawie utworzenia gminy Szczawa i gminy Grabówka (Dz. U. z 2015 r. poz. 2312),
- danych o powierzchni jednostek podziału terytorialnego kraju, uzyskanych z Departamentu Informacji o Nieruchomościach w Głównym Urzędzie Geodezji i Kartografii,
- danych o liczbie ludności w poszczególnych jednostkach podziału terytorialnego kraju oraz według grup wiekowych uzyskanych z Departamentu Badań Demograficznych i Rynku Pracy GUS,
- danych o lokalizacji przejść granicznych oraz portów lotniczych i morskich, określonych w rozporządzeniu Rady Ministrów (Dz. U. z 2015 r., poz. 1534), rozporządzeniu Ministra Spraw Wewnętrznych (Dz. U. z 2014 r., poz. 1562 z późn. zm), obwieszczeniu Ministra Spraw Wewnętrznych (Monitor Polski z 2015 r., poz. 636) oraz w decyzji Rady z dnia 6 grudnia 2007 r. w sprawie pełnego stosowania przepisów dorobku Schengen w Republice Czeskiej, Republice Estońskiej, Republice Łotewskiej, Republice Litewskiej, Republice Węgierskiej, Republice Malty, Rzeczypospolitej Polskiej, Republice Słowenii i Republice Słowackiej (Dz. U. Unii Europejskiej z dn. 8 grudnia 2007 r. L 323/34).

Dyrektor Departamentu  
Metodologii, Standardów i Rejestrów  
Ireneusz Budzyński

## **PREFACE**

*This publication is a subsequent presentation in the cycle of annual publications issued since 1984 and concerning the data on the area and population of particular units of territorial division of the country.*

*In the lists of names of voivodships, powiats, cities with powiat status, gminas and towns there were included the ranking positions of these units with regard to area and population in the general group of units of particular types. The list of gminas comprises additional designation of the units with the largest and the smallest areas and population in particular voivodships, as well as the names of the gminas in which there are located:*

- airports,*
- seaports,*
- border crossings.*

*The publication based on:*

- Regulation of the Council of Ministers of December 15th, 1998 on detailed principles of running, using and making available the territorial register and related to it obligations of the state administration agencies and the self-government entities (Journal of Laws from 1998 No 157, item 1031 with amendments),*
- Regulation of the Council of Ministers concerning the changes in territorial division of the country (Journal of Law from 2015 item 1083, 1085 and 2312),*
- data on the area of the units of territorial division of the country obtained from the Department of Information on Real Estates of the Head Office of Geodesy and Cartography,*
- data on population in particular units of territorial division and population by age groups obtained from the Demographic Surveys and Labour Market Department of CSO,*
- data on location of border crossings as well as airports and seaports, specified in the Regulations of the Council of Ministers (Journal of Law from 2015, item 1534), Regulation of the Minister of Interior (Journal of Law from 2014, item 1562 with amendments), the Announcement of the Minister of Interior (Official Journal of the Republic of Poland from 2015, item 636) as well as the Council Decision of 6 December 2007 on the full application of the provisions of the Schengen acquis in the Czech Republic, the Republic of Estonia, the Republic of Latvia, the Republic of Lithuania, the Republic of Hungary, the Republic of Malta, the Republic of Poland, the Republic of Slovenia and the Slovak Republic (Official Journal of the European Union of 8 December 2007 L 323/34).*

*Director of Methodology, Standards  
and Registers Department  
Ireneusz Budzyński*

*Warsaw, July 2016*

**SPIS TREŚCI**  
**CONTENTS**

	Strona <i>Page</i>
Przedmowa .....	3
<i>Preface</i>	4
Uwagi metodyczne.....	7
<i>Methodological notes.</i>	8
Wyniki badań – synteza .....	9
<i>Results of surveys – synthesis (Resume)</i>	15

**TABLICE**  
**TABLES**

	Numer <i>Number</i>	Strona <i>Page</i>
Powierzchnia, ludność oraz lokaty według województw <i>Area, population and ranking positions by voivodships</i>	1	17
Powierzchnia, ludność oraz lokaty według powiatów i miast na prawach powiatu .....	2	17
<i>Area, population and ranking positions by powiats and cities with powiat status</i>		
Powierzchnia i ludność powiatów i miast na prawach powiatu według województw .....	3	28
<i>Area and population of powiats and cities with powiat status by voivodships</i>		
Powierzchnia i ludność według rodzaju gmin w przekroju województw .....	4	29
<i>Area and population by the types of the gminas by voivodships</i>		
Powierzchnia i ludność w miastach oraz liczba miast powyżej 20 tys. mieszkańców według województw .....	5	31
<i>Area and population in towns and number of towns with more than 20 thous. inhabitants by voivodships</i>		
Powierzchnia i ludność na terenach wiejskich oraz liczba miejscowości wiejskich według województw .....	6	31
<i>Area and population on rural territories and number of rural localities by voivodships</i>		
Powiaty i miasta na prawach powiatu według powierzchni w przekroju województw .....	7	32
<i>Powiats and cities with powiat status by area by voivodships</i>		
Gminy według powierzchni w przekroju województw .....	8	34
<i>Gminas by area by voivodships</i>		
Miasta według powierzchni w przekroju województw .....	9	37
<i>Towns by area by voivodships</i>		
Tereny wiejskie według powierzchni w przekroju województw .....	10	38
<i>Rural territories by area by voivodships</i>		
Powiaty i miasta na prawach powiatu według liczby ludności w przekroju województw .....	11	39
<i>Powiats and cities with powiat status by population by voivodships</i>		
Gminy według liczby ludności w przekroju województw .....	12	41
<i>Gminas by population by voivodships</i>		
Miasta według liczby ludności w przekroju województw .....	13	44
<i>Towns by population by voivodships</i>		
Tereny wiejskie według liczby ludności w przekroju województw .....	14	45
<i>Rural territories by population by voivodships</i>		

	Numer Number	Strona Page
Powiaty i miasta na prawach powiatu według powierzchni i liczby ludności .....	15	46
<i>Powiats and cities with powiat status by area and population</i>		
Gminy według powierzchni i liczby ludności .....	16	46
<i>Gminas by area and population</i>		
Przeciętna powierzchnia i liczba ludności w powiatach i miastach na prawach powiatu według województw .	17	48
<i>Average area and population in powiats and cities with powiat status by voivodships</i>		
Przeciętna powierzchnia i liczba ludności w gminach według województw .....	18	48
<i>Average area and population in gminas by voivodships</i>		
Powiaty i miasta na prawach powiatu według gęstości zaludnienia w przekroju województw .....	19	49
<i>Powiats and cities with powiat status by population density by voivodships</i>		
Gminy według gęstości zaludnienia w przekroju województw .....	20	50
<i>Gminas by population density by voivodships</i>		
Miasta według gęstości zaludnienia w przekroju województw .....	21	52
<i>Towns by population density by voivodships</i>		
Tereny wiejskie według gęstości zaludnienia w przekroju województw .....	22	52
<i>Rural territories by population density by voivodships</i>		
Ludność według grup wieku w przekroju województw .....	23	53
<i>Population by age groups by voivodships</i>		
Zestawienie liczby jednostek podziału terytorialnego według województw .....	24	54
<i>Number of territorial division units by voivodships</i>		
Zmiany podziału terytorialnego w okresie od 02.01.2015 r. do 01.01.2016 r. ....	25	55
<i>Changes in territorial division in the period from 2<sup>nd</sup> January 2015 to 1<sup>st</sup> January 2016</i>		
Powierzchnia, ludność oraz lokaty według gmin .....	26	58
<i>Area, population and ranking positions by gminas</i>		
Powierzchnia, ludność oraz lokaty według miast .....	27	167
<i>Area, population and ranking positions by towns</i>		
Największe i najmniejsze jednostki podziału terytorialnego.....	28	187
<i>The biggest and the smallest units of territorial division</i>		
<b>MAPA</b>		
<b>MAP</b>		
Ludność w wieku przedprodukcyjnym - przyrost lub ubytek oraz udział w ludności województw w % .....		13
<i>Population at pre-working age - increase or decrease, share in voivodship population in %</i>		
<b>WYKRESY</b>		
<b>GRAPHS</b>		
Wykres 1. Rozkład miast (gmin miejskich i miast w gminach miejsko-wiejskich) według powierzchni w 2016 r.....		10
<i>Graph 1. Gradation of towns (urban gminas and towns in urban-rural gminas) by their area in 2016</i>		
Wykres 2. Rozkład miast (gmin miejskich i miast w gminach miejsko-wiejskich) według liczby ludności w 2016 r.		11
<i>Graph 2. Gradation of towns (urban gminas and towns in urban-rural gminas) by their population in 2016</i>		

## UWAGI METODYCZNE

- Podział terytorialny kraju na województwa, powiaty, miasta na prawach powiatu, gminy i miasta oraz liczbę miejscowości wiejskich wykazano według stanu w dniu 01.01.2016 r.
- Dane o powierzchni jednostek podziału terytorialnego według stanu w dniu 01.01.2016 r., wyrażone w hektarach i kilometrach kwadratowych, podano zgodnie z wykazami państwowego rejestru granic i powierzchni jednostek podziałów terytorialnych kraju (PRG), prowadzonego w Głównym Urzędzie Geodezji i Kartografii. Jednostki, na które rzutowały zmiany w podziale terytorialnym kraju, ogłoszone w Dzienniku Ustaw przedstawiono w Tabl. 25.
- Zgodnie z informacją Głównego Urzędu Geodezji i Kartografii powierzchnia jednostek podziału terytorialnego wyrażona w kilometrach kwadratowych nie jest wynikiem zaokrągleń z ha, lecz odrębnego wyliczenia powierzchni w km<sup>2</sup> przez aplikację, zapewniającą przede wszystkim sumowalność powierzchni jednostek niższego szczebla na jednostki nadrzędne. Stąd przypadki powierzchni podanej w km<sup>2</sup>, nieodpowiadające zasadom zaokrąglania danych.
- Liczbę ludności we wszystkich prezentowanych jednostkach wykazano na podstawie bilansu ludności według stanu w dniu 31.12.2015 r., na bazie Narodowego Spisu Powszechnego Ludności i Mieszkań 2011 r., w przeliczeniu na podział terytorialny obowiązujący od 01.01.2016 r. Wyjątek stanowi Tabl. 23, dotycząca ludności według ekonomicznych grup wieku, w której dane nie zostały przeliczone i są prezentowane według stanu w dniu 31.12.2015 r.
- W celu uzyskania dokładniejszego wyniku, liczbę ludności na 1 km<sup>2</sup> w przekroju jednostek podziału terytorialnego obliczono na podstawie danych o powierzchni wyrażonej w hektarach.
- W tablicach 7, 8, 9, 10, zawierających przedziały liczbowe powierzchni wyrażone w km<sup>2</sup>, jednostki podziału terytorialnego kwalifikowano do poszczególnych przedziałów w oparciu o ich powierzchnię wyrażoną w hektarach.
- Lokaty jednostek podziału terytorialnego kraju prezentowane są w odniesieniu do powierzchni wyrażonej w hektarach oraz liczby ludności. Lokaty określają pozycję danej jednostki w ogólnej zbiorowości jednostek danego stopnia podziału terytorialnego (w przypadku szczebla powiatowego – odrębnie dla powiatów oraz miast na prawach powiatu). W przypadku, gdy dwie lub więcej jednostek ma identyczną powierzchnię lub liczbę ludności, otrzymują one taką samą lokatę. Następna jednostka, o mniejszej wartości cechy, otrzymuje następną w kolejności lokatę. W związku z tym liczba lokat może być mniejsza niż liczba jednostek danego stopnia podziału terytorialnego.
- 66 miast stanowiących gminy miejskie, które jednocześnie posiadają status miasta na prawach powiatu, ujętych jest w tablicach dotyczących miast na prawach powiatu oraz gmin, a także w tablicy prezentującej dane dla miast. Również lokaty pod względem powierzchni i liczby ludności zostały im nadane we wszystkich tych grupach jednostek, tj. w zbiorowości miast na prawach powiatu, gmin oraz miast.
- Zbiorowość 919 miast prezentowaną w Tablicach: 5, 9, 13, 21 i 27 stanowią: 303 gminy miejskie oraz 616 miast położonych w gminach miejsko-wiejskich.
- Tereny wiejskie w 2 175 gminach, prezentowane w Tablicach: 6, 10, 14 i 22 stanowią gminy wiejskie (1 559 jednostek) oraz obszary wiejskie w gminach miejsko-wiejskich (616 jednostek).

## **METHODOLOGICAL NOTES**

– Territorial division of the country into voivodships, powiats, cities with powiat status, gminas and towns, as well as the number of rural localities are listed as of 1<sup>th</sup> January 2016.

– The area of the units of territorial division as of 1<sup>st</sup> January 2016, presented in hectares and square kilometres, are given according to the National Register of Boundaries, kept by Head Office of Geodesy and Cartography. Territorial units affected by changes in territorial division are presented in Table 25, according to Journal of Law.

– According to Head Office of Geodesy and Cartography information the area of the territorial units given in km<sup>2</sup> is not the result of rounding the area from hectares, but of separated calculation in km<sup>2</sup> by the application, the main aim of which is summing up the areas of the lower level units to the units of higher level. Thus, there are cases of areas in km<sup>2</sup>, given discordantly to the rules of rounding numbers.

The population in all presented units is a population balance as of 31<sup>st</sup> December 2015 made on the basis of National Census of Population and Housing 2011 then recalculated according to the territorial division of the country as of 1<sup>st</sup> January 2016. Exception is Table 23, presenting population by economical age groups as of 31<sup>st</sup> December 2015, without the recalculation.

– The population per 1 km<sup>2</sup> across the units of territorial division was calculated according to data on area in hectares in order to obtain more accurate result.

– In the tables 7, 8, 9, 10 territorial division units were qualified into particular sections expressed in km<sup>2</sup> according to their area given in hectares.

– Positions in the list of particular units of territorial division of the country, are presented with regard to area expressed in hectares and population. The position indicates the rank for given unit in a general group of units of particular level of territorial division (in case of powiat level the rank positions to groups of powiats and cities with powiat status are given separately). If two or more units have the same area or population, they are assigned to the same place in the list. A successive unit with smaller feature value is assigned to a consecutive position in the list. Therefore the number of places in the list can be smaller than the number of units of particular level of territorial division.

– 66 towns which are urban gminas, being also the cities with powiat status are listed in the tables containing cities with powiat status, gminas, and in the table presenting data for towns. Also the positions in terms of area and population are assigned to these cities in all groups of units, i.e. in the group of cities with powiat status, gminas and towns.

– The group of 919 towns presented in Tables: 5, 9, 13, 21 and 27 constitute together: urban gminas (303 units) and towns in the urban-rural gminas (616 units).

– Rural territories in 2 175 gminas, presented in Tables: 6, 10, 14 and 22 constitute together: rural gminas (1 559 units) as well as rural areas in the urban-rural gminas (616 units).



## WYNIKI BADAŃ – SYNTEZA

### 1. Zmiany podziału terytorialnego

Według stanu w dniu 1 stycznia 2016 r. w Polsce jest 16 województw, 314 powiatów, 66 miast na prawach powiatu oraz 2 478 gmin.

W podziale terytorialnym kraju z dniem 1 stycznia 2016 r. wprowadzone zostały zmiany o następującym charakterze:

- zmiana granic 8 gmin (w tym 3 o statusie miasta) położonych w 5 województwach; zmiany granic gmin miały wpływ na przebieg granic jednostek wyższego rzędu: 2 województw, 7 powiatów i 1 miasta na prawach powiatu; nie dokonano zmian granic gmin położonych na terenie tego samego powiatu,
- odebranie statusu miasta gminie miejskiej Pieszycy w pow. dzierzoniowskim, woj. dolnośląskie,
- nadanie statusu miasta pięciu miejscowościom wiejskim w województwach:
  - dolnośląskim – wspomniane powyżej Pieszycy,
  - lubelskim – Siedliszcze (pow. chełmski), Urzędów (pow. kraśnicki) i Lubycza Królewska (pow. tomaszowski),
  - wielkopolskim – Jaraczewo (pow. jarociński).

W związku z tym, w porównaniu z ubiegłym rokiem, wzrosła o 5 (do 616) liczba gmin miejsko-wiejskich; o 1 zmalała liczba gmin miejskich (są 303 gminy o tym charakterze). Liczba gmin wiejskich spadła o 4 (do 1559) w wyniku zmiany charakteru 4 jednostek na miejsko-wiejski. Liczba miast ogółem wzrosła o 4 nowoutworzone jednostki (do 919), gdyż Pieszycy (dotychczas gmina miejska) należały już uprzednio do zbiorowości miast. Liczba miast położonych na terenie gmin miejsko-wiejskich zwiększyła się o 5 jednostek (do 616).

- korekty granic 6 miast położonych na terenie gmin miejsko-wiejskich,
- zmiana nazw dwóch gmin.

Zmiany dotyczyły łącznie 8 województw.

Utworzenie z dniem 01.01.2016 r., na mocy rozporządzenia Rady Ministrów z dnia 28 lipca 2015 r. (Dz. U. z 2015 r. poz. 1085), gmin wiejskich: Szczawa (pow. limanowski, woj. małopolskie) oraz Grabówka (pow. białostocki, woj. podlaskie), zostało uchylone rozporządzeniem Rady Ministrów z dnia 28 grudnia 2015 r. (Dz. U. z 2015 r. poz. 2312).

### 2. Zmiany powierzchni jednostek podziału terytorialnego

W odniesieniu do ubiegłego roku, odnotowano zmiany powierzchni jednostek wszystkich poziomów podziału terytorialnego kraju.

Zmiana na poziomie wojewódzkim polegała na wyłączeniu z woj. dolnośląskiego (z gm. Węgliniec w pow. zgorzeleckim) i przyłączeniu do woj. lubuskiego (do gm. Gozdnicza w pow. żagańskim) terenu o powierzchni 4 hektarów. Także o 4 ha zwiększyła się powierzchnia powiatu przasnyskiego w woj. mazowieckim (do gm. Jednorożec włączono fragment obszaru z gm. Krasnosielc w pow. makowskim). W przypadku powiatów w woj. śląskim: mikołowskiego (gminy miejskiej Orzesze) i pszczyńskiego (gminy wiejskiej Kobiór), jednostki wymieniły między sobą fragmenty terenu. Bilans wymiany stanowi 4 ha. O tyle wzrosła powierzchnia pow. pszczyńskiego, a zmniejszyła się powierzchnia pow. mikołowskiego.

Spośród 5 nowoutworzonych miast leżących na terenie gminy, największą powierzchnię mają Pieszycy w pow. dzierzoniowskim, woj. dolnośląskie (1 772 ha), najmniejszą Lubycza Królewska w pow. tomaszowski, woj. lubelskie (392 ha). W przypadku miasta Pieszycy, zostało ono wydzielone z obszaru gminy miejskiej, której uprzednio odebrano status miejski. Miasto Pieszycy, tak jak pozostałe nowoutworzone miasta, powstały w wyniku nadania statusu miasta miejscowościom wiejskim w gminach wiejskich.

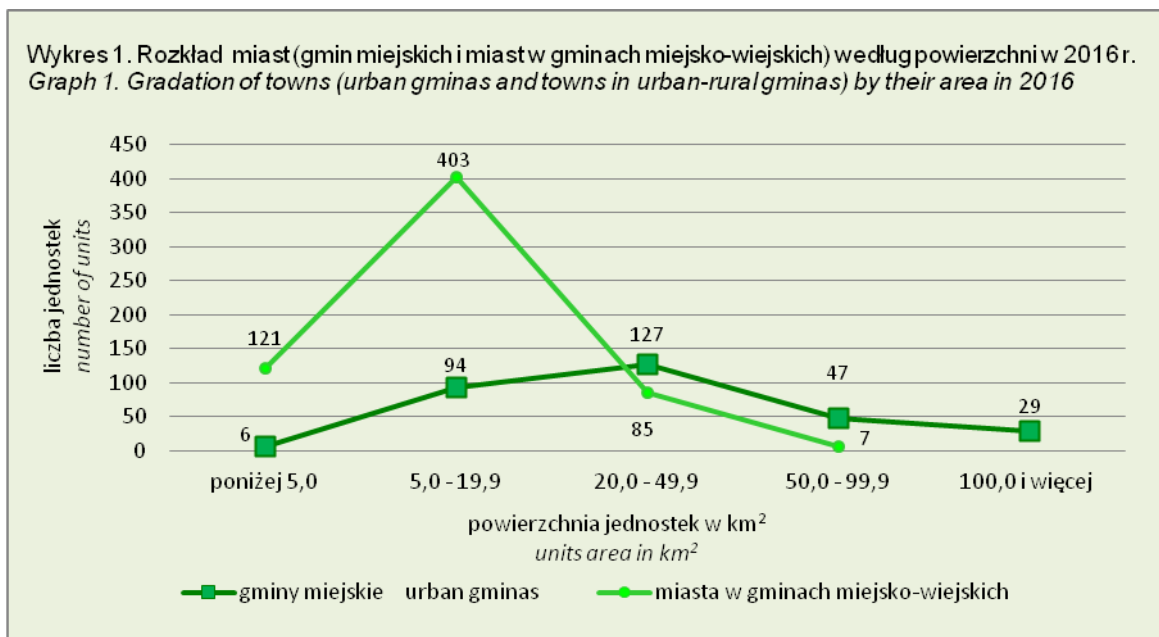
Największa zmiana powierzchni w wyniku korekty granic miasta i obszaru wiejskiego w gminie miejsko-wiejskiej nastąpiła w Jarocinie (pow. jarociński, woj. wielkopolskie), gdzie do miasta Jarocin przyłączono 81 ha z obszaru wiejskiego gminy. W gminie miejsko-wiejskiej Pilawa w pow. garwolińskim,

w woj. mazowieckim dokonano wymiany fragmentów terenu miasta w tej gminie (włączono do niego 5 ha z obszaru wiejskiego), i obszaru wiejskiego gminy Pilawa (przyłączono do niego 1 ha z miasta Pilawa).

W porównaniu z poprzednim rokiem bilans powierzchni miast w Polsce wynosi minus 370 ha, mimo utworzenia 5 nowych miast na terenie gmin. Ujemny bilans wynika głównie ze zmiany charakteru gminy Pieszyce z miejskiej na miejsko-wiejską – powierzchnia obszaru wiejskiego wydzielonego w tej gminie zmniejszyła tereny miast o ponad 4 500 ha.

Zbiorowość 919 miast, w tym 303 gmin miejskich i 616 miast w gminach miejsko-wiejskich zajmuje powierzchnię 2 181 275 ha (7,0 % powierzchni kraju).

Wśród gmin o charakterze miejskim najwięcej (127) jednostek ma powierzchnię od 20 do 50 km<sup>2</sup>. Ponad połowa spośród miast w gminach miejsko-wiejskich (403 jednostki) zajmuje obszar od 5 do 20 km<sup>2</sup>, a w grupie największych powierzchniowo miast (100 i więcej km<sup>2</sup>) znajdują się wyłącznie gminy miejskie.



Tereny wiejskie to 2 175 jednostek o łącznej powierzchni 29 086 692 ha, co stanowi 93,0% obszaru Polski.

Pod względem powierzchni, jednostki podziału terytorialnego mają następujące lokaty:

- 16 województw od 1 do 16,
- 314 powiatów – od 1 do 313 (dwa powiaty: golubsko-dobrzyński w woj. kujawsko-pomorskim i pińczowski w woj. świętokrzyskim, mają jednakową 254 lokatę, której odpowiada powierzchnia 61 285 ha),
- 66 miast na prawach powiatu – od 1 do 65 gdyż Siedlce (woj. mazowieckie) i Leszno (woj. wielkopolskie) mają taką samą 60 lokatę (3 186 ha),
- 2478 gmin – od 1 do 2 343, gdyż w 113 przypadkach jednakową pozycję miały dwie gminy, w 8 przypadkach trzy, a w 2 przypadkach cztery jednostki,
- 919 miast – od 1 do 805; w 94 przypadkach jednakową lokatę miały dwa miasta, w 7 przypadkach trzy miasta, a w dwóch – cztery miasta.

### 3. Zmiany liczby ludności w jednostkach podziału terytorialnego

W porównaniu z poprzednim rokiem liczba ludności Polski, zmniejszyła się o 41 363 osoby (tegoroczna liczba ludności w odniesieniu do ubiegłorocznej, przyjmując rok poprzedni za 100, stanowi 99,9). Ubytek nastąpił w 12 spośród 16 województw. Największe spadki odnotowano w województwach: śląskim (15 075 osób, 99,7) i łódzkim (10 533, 99,6). Najwięcej osób przybyło w woj. mazowieckim (14 603, 100,3), kolejne było województwo pomorskie (5 633, 100,2).

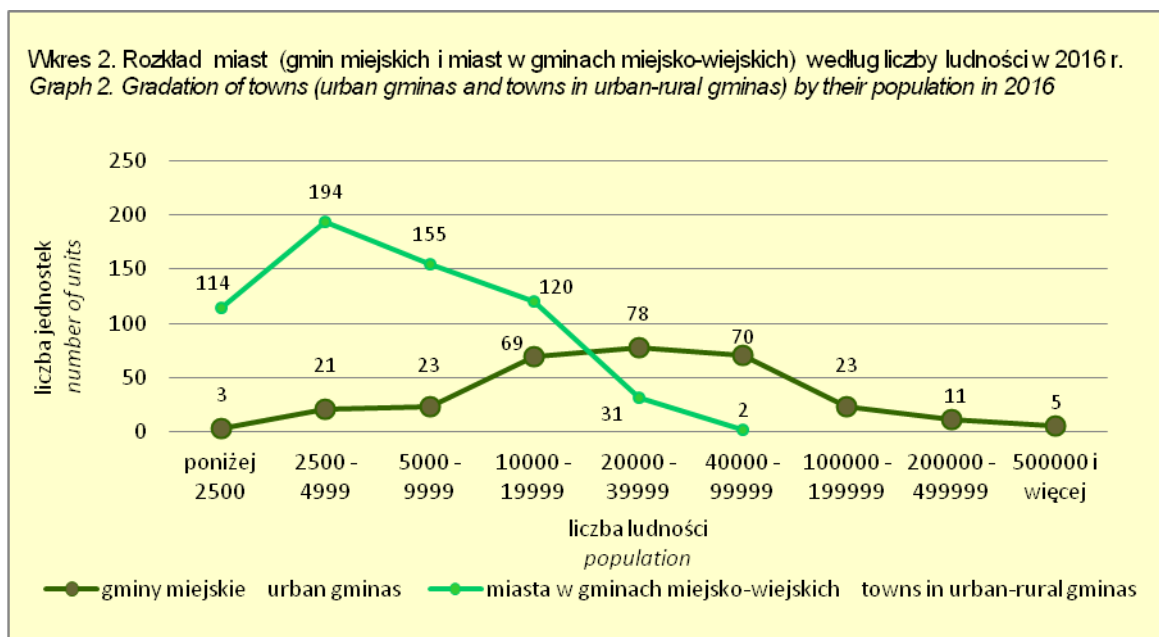
W 224 spośród 314 powiatów nastąpił, w porównaniu z poprzednim rokiem, spadek liczby mieszkańców. Największy ubytek przypada na powiat ostrowiecki w woj. świętokrzyskim (1 261 osób, 98,9). Kolejny jest pow. kłodzki, woj. dolnośląskie (spadek o 1 207 osób, 99,3). Największy przyrost liczby mieszkańców odnotowano w powiatach: poznańskim, woj. wielkopolskie (7 143 osoby, 102,0) oraz wołomińskim, woj. mazowieckie (3 286 osób, 101,4) i wrocławskim, woj. dolnośląskie (3 177 osób, 102,4).

W grupie 66 miast na prawach powiatu 57 ma, w stosunku do poprzedniego, roku niższą liczbę ludności. Największy ubytek przypada na Łódź, woj. łódzkie (5 022 osoby, 99,3) oraz Poznań, woj. wielkopolskie (3 332, 99,4). Mieszkańców przybyło w dziewięciu jednostkach, najwięcej w m. st. Warszawa, woj. mazowieckie (8 909 osób, 100,5) oraz we Wrocławiu, woj. dolnośląskie (1 272 osób, 100,2).

W odniesieniu do gmin, liczba mieszkańców w porównaniu z poprzednim rokiem, spadła w 1 567 spośród 2 478 jednostek. Ubytek był największy w wymienionych wyżej miastach: Łodzi i Poznaniu. Kolejne są: Bydgoszcz (woj. kujawsko-pomorskie), Częstochowa i Katowice w woj. śląskim, w których liczba ludności zmniejszyła się o około 2 000 osób (odpowiednio 99,4, 99,2 i 99,4). W 17 jednostkach liczba ludności pozostała bez zmian. Największy wzrost liczby mieszkańców odnotowano we wspomnianym wyżej m. st. Warszawa. Kolejna jest gmina miejsko-wiejska Piaseczno w woj. mazowieckim, pow. piaseczyński (1561 osób, 102,0). O więcej niż 1 000 wzrosła liczba mieszkańców we wspomnianym wyżej Wrocławiu oraz w gminach wiejskich Komorniki i Dopiewo w pow. poznańskim, woj. wielkopolskie oraz Pruszcz Gdański w pow. gdańskim, woj. pomorskie. W porównaniu z poprzednim rokiem stanowi to odpowiednio: 104,7, 104,5, 104,3.

W porównaniu z poprzednim rokiem liczba osób zamieszkujących w miastach, zmniejszyła się o 62 663 (99,7), a spadek nastąpił w 14 województwach. Największy był w województwie śląskim (17 569, 99,5), następnie w woj. łódzkim (10 527, 99,3). Ludności zamieszkującej w miastach przybyło w dwóch województwach: mazowieckim (10 755, 100,3) i lubelskim (771, 100,1). Procentowo najwięcej mieszkańców miast w ogólnej liczbie mieszkańców województwa jest w województwie śląskim (77,1%), najmniej w podkarpackim (41,3%).

Wśród miast imiennie największy wzrost liczby ludności, oprócz wymienionych wyżej: m. st. Warszawa oraz Wrocławia miały dwie gminy miejskie – Ząbki i Marki w pow. wołomińskim, woj. mazowieckie (odpowiednio: 974 osoby, 103,0 i 873, 102,9). Najbardziej obniżyła się liczba mieszkańców wspomnianych wyżej gmin o statusie miasta: Łódź i Poznań. Kolejna jednostka to Pieszyce w pow. dzierzoniowskim, woj. dolnośląskie – ubytek 2 332 osoby (75,7). Głównie jest on wynikiem przypisania części mieszkańców dotychczasowej gminy miejskiej do terenu wiejskiego nowoutworzonej gminy miejsko-wiejskiej Pieszyce.



Rozkład gmin miejskich pokazuje, że najmniej jednostek przypada na minimalny i maksymalny przedział liczby mieszkańców: 3 poniżej 2,5 tys. i 5 powyżej 500 tys. Natomiast liczba miast w gminach miejsko-wiejskich, należących do najniższej grupy ludnościowej, stanowi 1/5 zbiorowości; żadna jednostka nie występuje w przedziałach od 100 tys. do ponad 500 tys. mieszkańców.

Liczba mieszkańców terenów wiejskich zwiększyła się o 21 300 (100,1) w odniesieniu do poprzedniego roku. Największy przyrost nastąpił w województwach: wielkopolskim (8 473, 100,5), małopolskim (7 000, 100,4) i pomorskim (6 797, 100,8). Największa liczba mieszkańców terenów wiejskich ubyla w województwie lubelskim (8 791, 99,2). Miało na to wpływ przede wszystkim nadanie statusu miasta trzem miejscowościom wiejskim. Łącznie, liczba osób zamieszkałych w nowoutworzonych miastach w tym województwie wyniosła ponad 5 500.

Pod względem liczby ludności, jednostki podziału terytorialnego uzyskały następujące lokaty:

- 16 województw od 1 do 16,
- 314 powiatów od 1 do 313 (jednakowa, 185 lokata odpowiadająca 64 599 mieszkańcom dla powiatów: krapkowickiego, woj. opolskie i jeleniogórskiego, woj. dolnośląskie), a 66 miast na prawach powiatu od 1 do 66,
- 2 478 gmin od 1 do 2 306, gdyż w 162 przypadkach taką samą pozycję miały dwie jednostki, w 5 przypadkach trzy jednostki,
- 919 miast od 1 do 902, gdyż w 15 przypadkach taką samą lokatę miały dwie jednostki, w 1 przypadku trzy jednostki.

#### 4. Gęstość zaludnienia

Gęstość zaludnienia w Polsce nie zmieniła się w porównaniu z poprzednim rokiem i wynosi 123 osoby na 1 km<sup>2</sup>. Najgęściej zaludnione jest woj. śląskie (371), następnie woj. małopolskie (222). Najmniej osób przypada na 1 km<sup>2</sup> w województwach: podlaskim (59) i warmińsko-mazurskim (60). Województwa o niskiej gęstości zaludnienia to także: lubuskie, zachodniopomorskie i lubelskie (mniej niż 100 osób/1 km<sup>2</sup>).

W grupie powiatów najgęściej zaludniony jest powiat pruszkowski w woj. mazowieckim (653 osób/1 km<sup>2</sup>), kolejny jest pow. wodzisławski w woj. śląskim (550 osób/1 km<sup>2</sup>). Kolejne powiaty z gęstością zaludnienia wyższą niż 400 osób/1 km<sup>2</sup> to: mikołowski i będziński, także należące do woj. śląskiego. Najmniejsza gęstość zaludnienia (19 osób/1 km<sup>2</sup>) występuje w pow. bieszczadzkim w woj. podkarpackim. Następnymi powiatami z gęstością zaludnienia poniżej 30 osób/1 km<sup>2</sup> są powiaty: sejneński, suwalskiego i hajnowskiego (odpowiednio 24, 27, 27 osób/1 km<sup>2</sup>). Są one położone w woj. podlaskim.

Najwyższą gęstość zaludnienia wśród miast na prawach powiatu mają miasta: Świętochłowice (3 829 osób/1 km<sup>2</sup>) i Chorzów (3 302) należące do woj. śląskiego oraz m.st. Warszawa w woj. mazowieckim (3 372). Najmniej osób (poniżej 1000) przypadających na 1 km<sup>2</sup> ma dziewięć miast na prawach powiatu. Cztery z nich: Jaworzno, Dąbrowa Górnicza, Rybnik i Żory są położone w woj. śląskim. Miasto na prawach powiatu z najniższą gęstością zaludnienia to Świnoujście w woj. zachodniopomorskim (209 osób/1 km<sup>2</sup>).

Najwyższą gęstość zaludnienia wśród 2 478 gmin ma gmina miejska Legionowo w woj. mazowieckim, pow. legionowski (4 001 osób/1 km<sup>2</sup>). Kolejne najgęściej zaludnione gminy (ponad 3000 osób/1 km<sup>2</sup>) także mają charakter miejski. Pięć jednostek: Warszawa, Piastów i Pruszków (pow. pruszkowski), Mińsk Mazowiecki (pow. miński) oraz Ząbki (pow. wołomiński) położonych jest w woj. mazowieckim, dwie: Świętochłowice i Chorzów (wspomniane wyżej miasta na prawach powiatu) w woj. śląskim. Najgęściej zaludnioną gminą miejsko-wiejską pozostaje Wołomin w pow. wołomińskim, woj. mazowieckie (839 osób/1 km<sup>2</sup>), a w grupie gmin wiejskich: Andrespol w pow. łódzkim wschodnim, woj. łódzkie (575 osób/1 km<sup>2</sup>) oraz Buczkowice w pow. bielskim, woj. śląskie (572 osoby/1 km<sup>2</sup>). Najniższą gęstość zaludnienia (mniejszą niż 20 osób/1 km<sup>2</sup>) ma 77 gmin. W tej grupie 1 gmina – Krynica Morska (pow. nowodworski, woj. pomorskie – 11 osób/1 km<sup>2</sup>) ma charakter miejski, 11 to gminy miejsko-wiejskie (najmniejszą gęstość zaludnienia w gminach o tym charakterze, 8 osób/1 km<sup>2</sup>, ma Nowe Warpno, woj. zachodniopomorskie, pow. policki), a 65 jednostek to gminy wiejskie. Należy do nich gmina Lutowiska w pow. bieszczadzkim, woj. podkarpackie, mająca najniższą wartość wskaźnika (4 osoby/1 km<sup>2</sup>).

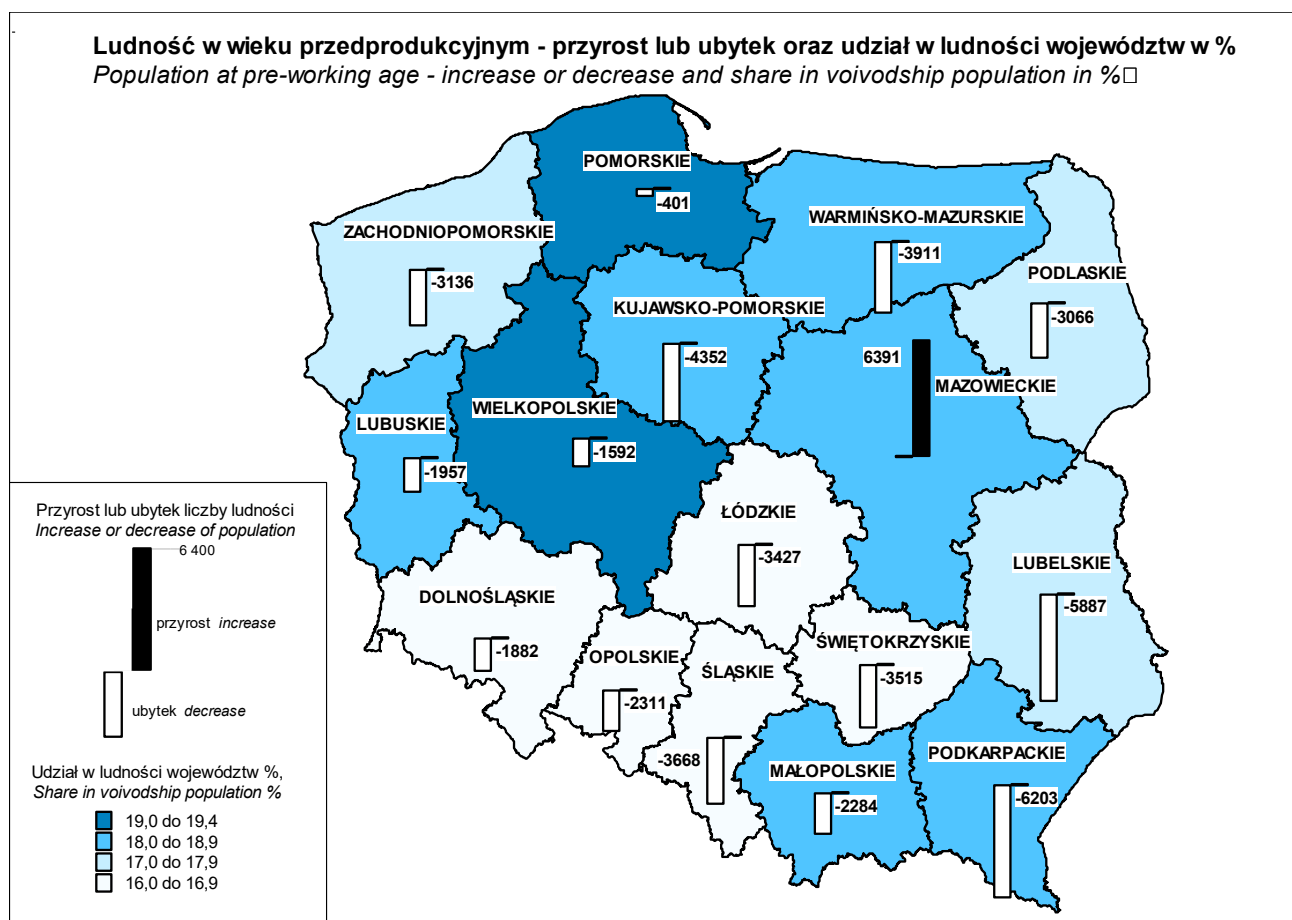
Grupę 919 miast w Polsce stanowią 303 gminy miejskie i 616 miast w gminach miejsko-wiejskich. Najwyższą gęstość zaludnienia – ponad 3000 osób/1 km<sup>2</sup>, ma dziesięć jednostek. Osiem z nich to wymienione powyżej, najgęściej zaludnione gminy miejskie leżące w województwach mazowieckim i śląskim. Dwie pozostałe jednostki to miasta leżące w woj. wielkopolskim, na terenie gmin miejsko-wiejskich: Swarzędz w pow. poznańskim, (3 767 osób/1 km<sup>2</sup>) i Nowe Skalmierzyce w pow. ostrowskim (3 058 osób/1 km<sup>2</sup>). Najmniej osób przypada na 1 km<sup>2</sup> w wymienionej już gminie miejskiej Krynica Morska

oraz w miastach leżących na terenie gmin miejsko-wiejskich w woj. podlaskim: Kleszczele w pow. hajnowskim i Suraż w pow. białostockim (odpowiednio 28, 30 osób/1 km<sup>2</sup>).

Gęstość zaludnienia na terenach wiejskich w Polsce wynosi na 52 osoby na 1 km<sup>2</sup>. W przekroju województw najwyższą wartość wskaźnika – ponad 100 osób na 1 km<sup>2</sup> mają województwa: małopolskie (128 osób/1 km<sup>2</sup>) i śląskie (122). Najniższą, poniżej 30 osób/1 km<sup>2</sup> charakteryzują się województwa: lubuskie, podlaskie, warmińsko-mazurskie i zachodniopomorskie.

## 5. Ludność według grup wieku

Struktura wiekowa ludności jest prezentowana według tzw. ekonomicznych grup wieku, tj. ludności w wieku przedprodukcyjnym, produkcyjnym i poprodukcyjnym. Te grupy wiekowe stanowią odpowiednio 18,0%, 62,4% i 19,6% ogółu ludności Polski.



W Polsce, w stosunku do roku ubiegłego w grupie ludności w wieku przedprodukcyjnym (od 0 do 17 lat) nastąpił spadek o 41 201 osób. Przyjmując stan ludności w dniu 31.12.2014 r. = 100 stanowiło to 99,4. Wyluczając woj. mazowieckie (wzrost o 6 391 osób, 100,6) spadek liczby osób w tym wieku nastąpił we wszystkich pozostałych województwach; największy był w woj. podkarpackim (6 203 osoby, 98,5), najmniejszy w woj. pomorskim (401 osób, 99,9). Zmniejszenie się liczby ludności w przedprodukcyjnej grupie wiekowej to wynik ubytku o:

- 18 713 liczby osób w wieku 0-2 lat,
  - 43 260 liczby osób mających 3-6 lat,
  - 31 614 liczby osób mających 15-17 lat
- oraz wzrostu o 52 386 liczby osób w wieku 7-14 lat.

Procentowy udział osób w wieku przedprodukcyjnym jest największy w woj. pomorskim (19,4%, co odpowiada 447 792 osobom); najniższy przypada na woj. opolskie (16,0%, 159 393).

Liczba osób w wieku produkcyjnym w kraju, w porównaniu z poprzednim rokiem zmniejszyła się o 227 994 (99,1). Ubytek nastąpił we wszystkich województwach; największe przypadły na województwa: śląskie (39 402 osób, 98,6), dolnośląskie (23 250 osób, 98,7) i mazowieckie (22 043 osoby, 99,3); spadek był najmniejszy w województwie podlaskim (5 197 osób, 99,3).

Największy odsetek ludności w wieku produkcyjnym występuje w województwach: opolskim (63,8%, 635 551 osób) i warmińsko-mazurskim (63,7%, 917 403 osoby), najmniejszy, po 61,4%, w łódzkim i mazowieckim (odpowiednio 1 530 471 i 3 282 698 osób).

W odniesieniu do poprzedniego roku odnotowano wzrost liczby osób w wieku poprodukcyjnym o 227 832 (103,1). Nastąpił on we wszystkich województwach w przedziale od 5 145 osób (102,3) w woj. podlaskim do 30 255 osób (102,9) w woj. mazowieckim.

Procentowo najwięcej osób w wieku poprodukcyjnym jest w woj. łódzkim (21,8%, co odpowiada liczbie 544 490 mieszkańców), najmniej w woj. warmińsko-mazurskim (17,7%, 255 335).

## 6. Przejścia graniczne

W Tabl. 26 zawierającej dane o gminach zaznaczono jednostki, na terenie których znajdują się ogólnodostępne przejścia graniczne przeznaczone do przekraczania granicy państwowej na podstawie paszportów oraz innych uprawniających do tego dokumentów.

Symbolem występowania przejścia granicznego nie oznaczono gmin, w których:

- znajdują się porty lotnicze i morskie, gdyż porty te stanowią zarazem lądowe lub morskie przejścia graniczne,
- są zlokalizowane przejścia graniczne przeznaczone wyłącznie dla małego i uproszczonego ruchu granicznego, które można przekraczać na podstawie wydanych przepustek.

Zgodnie ze wspomnianym w przedmowie układem z Schengen, granice Polski z: Czechami, Słowacją, Litwą i Niemcami stały się granicami wewnętrznymi Unii Europejskiej, a przejścia na granicach z tymi państwami zostały zamknięte. Funkcjonujące przejścia graniczne pozostały w gminach leżących przy granicach Polski z: Rosją (w 4 gminach), Białorusią (w 9 gminach) oraz Ukrainą (w 11 gminach).

## **RESULTS OF SURVEYS – SYNTHESIS (RESUME)**

### **1. Changes in territorial division**

According to the state of January 1<sup>st</sup> 2016, defining number of administrative units in Poland, there are 16 voivodships, 314 powiats, 66 cities with powiat status and 2 478 gminas.

As of January 1<sup>st</sup> 2016, following changes were introduced to Poland administrative division:

- changes in borders of:
  - 2 voivodships,
  - 7 powiats and 1 city with powiat status,
  - 8 gminas, including 3 gminas with town status,
  - 6 towns located within gmina territory,
- lost of town status by urban gmina Pieszyce in dzierzoniowski powiat, dolnośląskie voivodship,
- formation of 5 new towns located within gmina territory (of which granting a legal status of a town to the locality Pieszyce); it caused the change of types of the gminas from urban or rural to urban-rural,
- changes in names of 2 gminas.

All changes affected 8 voivodships.

### **2. Changes in area of territorial division units**

In comparison with the previous year, the changes of territorial division affect the units of every level of territorial division. Area of 4 ha was excluded from the dolnośląskie voivodship (zgorzelecki powiat, gmina Węgliniec), and then incorporated into lubuskie voivodship (żagański powiat, gmina Gozdnica). The biggest change between parts of urban-rural gmina was an exclusion of 81 ha of rural area in gmina Jarocin (jarociński powiat, the wielkopolskie voivodship) and inclusion this area into town situated in the gmina.

### **3. Changes in population**

In comparison with the previous year, Poland population, has fallen by 41 363 persons (this year's population in relation to the previous year, assuming the previous year by 100, is 99.9). The greatest population decrease occurred in the śląskie voivodship (15 075 persons, 99.7) Maximum growth of inhabitants (14 603, 100.3) was noted in the mazowieckie voivodship.

Population living in towns has fallen by 62 663 persons (99.7), in comparison with the previous year. The biggest decrease was noted in the śląskie voivodship (17 659 persons, 99.5). The rise occurred only in two following voivodships: mazowieckie (10 755, 100.3) and lubelskie (771, 100.1).

Comparing to the previous year, population on rural territories has grown by 21 300 persons (100.1). The biggest rise was noted in the voivodships: wielkopolskie (8 473, 100.5), małopolskie (7 000, 100.4) and pomorskie (6 797, 100.8). Maximum decrease of rural population occurred in the lubelskie voivodship (8 791, 99.2) what was, first of all, a result of formation new towns situated within gminas territories.

### **4. Population density**

Population density per 1 km<sup>2</sup> in Poland has not changed since previous year and equals 123 persons. The biggest number of people per 1 km<sup>2</sup> – 371 was noted in the śląskie voivodship; the smallest, in the podlaskie voivodship (59 persons/1km<sup>2</sup>).

In group of powiats the highest value of the rate (653 persons/1km<sup>2</sup>) occurred in pruszkowski powiat in the mazowieckie voivodship, whereas the lowest in bieszczadzki powiat in the podkarpackie voivodship

(19 persons/1km<sup>2</sup>). One of the lowest value of the rate (less than 30 persons/1km<sup>2</sup>) was also observed in following powiats: hajnowski, sejneński and suwalski (each located in the podlaskie voivodship).

The maximum number of persons per 1 km<sup>2</sup> in the group of gminas was noted in Legionowo, in legionowski powiat, the mazowieckie voivodship (4 001 persons/km<sup>2</sup>); the lowest population density (4 persons/1km<sup>2</sup>) occurred in gmina Lutowiska (bieszczadzki powiat, the podkarpackie voivodship).

## **5. Population by age groups**

Age groups structure of a population is presented according to the economical age groups, i. e.: people at pre-working (0-17), working (18-64 for males and 18-59 for females) and post-working age (65 and more for males and 60 and more for females). These groups constitute accordingly 18.0 %, 62.4% and 19.6% of the entire population of Poland.

A quantity of population at pre-working group in 2015 year, decreased by 41 201 persons (this year's population in relation to the previous year, assuming the previous year by 100, constitutes 99.4). The fall was noted in each voivodships except mazowieckie (6 391 persons, 100.6). Maximal decrease occurred in the podkarpackie voivodship (6 203 persons, 98.5) and minimal – in the pomorskie voivodship (401 persons, 99.9).

The number of persons at working age, in relation to the previous year, decreased by 227 994 (99.1). The maximal fall was noticed in 2 voivodships: śląskie and dolnośląskie (correspondingly by: 39 402 persons, 98.6 and 23 250 persons, 98.7); minimal was in the podlaskie voivodship (5 197 persons, 99.3).

The population at post-working age increased by 227 832 persons – 103.1, in relation to the previous year. The rise occurred in all units on voivodship level – from 5 145 persons (102.3) in the podlaskie voivodship to 30 255 persons (102.9) in the mazowieckie voivodship.

## **6. Poland state border crossings**

In Table 26 are marked the gminas, in which commonly available state border crossings are located. The passages are purposed for the state boundary crossing on the grounds of passports and other documents authorizing boundary crossing.

The border crossing symbol is not given to the gminas in which:

- seaports and airports are located, because these ports at the same time constitute border crossings,
- border crossing for small frontier traffic are located.

According to Schengen acquis mentioned in the Preface, the physical borders among Poland and Czech, Lithuania, Slovakia and Germany were abolished as internal borders of EU and the border crossings are out of order. Existing border crossings remained in gminas on frontiers between Poland and Russian Federation (in 4 gminas), Belarus (in 9 gminas) and Ukraine (in 11 gminas).



**TABLICE  
TABLES**

**TABL. 1. POWIERZCHNIA, LUDNOŚĆ ORAZ LOKATY WEDŁUG WOJEWÓDZTW  
AREA, POPULATION AND RANKING POSITIONS BY VOIVODSHIPS**

Identyfikator terytorialny <i>Territorial identifier</i>	WOJEWÓDZTWA <i>VOIVODSHIPS</i>	Powierzchnia <i>Area</i>		Ludność <i>Population</i>		Lokata według <i>Ranking position by</i>	
		w ha <i>in ha</i>	w km <sup>2</sup> <i>in km<sup>2</sup></i>	ogółem <i>total</i>	na 1 km <sup>2</sup> <i>per 1 km<sup>2</sup></i>	powierzchni w ha <i>area in ha</i>	liczby ludności <i>population</i>
	P O L S K A..... P O L A N D	31267967	312679	38437239	123	x	x
02	Dolnośląskie.....	1994670	19947	2904198	146	7	5
04	Kujawsko-pomorskie.....	1797134	17972	2086210	116	10	10
06	Lubelskie.....	2512246	25122	2139726	85	3	8
08	Lubuskie.....	1398793	13988	1018084	73	13	15
10	Łódzkie.....	1821895	18219	2493603	137	9	6
12	Małopolskie.....	1518279	15183	3372618	222	12	4
14	Mazowieckie.....	3555847	35558	5349114	150	1	1
16	Opolskie.....	941187	9412	996011	106	16	16
18	Podkarpackie.....	1784576	17846	2127657	119	11	9
20	Podlaskie.....	2018702	20187	1188800	59	6	14
22	Pomorskie.....	1831034	18310	2307710	126	8	7
24	Śląskie.....	1233309	12333	4570849	371	14	2
26	Świętokrzyskie.....	1171050	11711	1257179	107	15	13
28	Warmińsko-mazurskie.....	2417347	24173	1439675	60	4	12
30	Wielkopolskie.....	2982650	29826	3475323	117	2	3
32	Zachodniopomorskie.....	2289248	22892	1710482	75	5	11

**TABL. 2. POWIERZCHNIA, LUDNOŚĆ ORAZ LOKATY WEDŁUG POWIATÓW I MIAST NA PRAWACH POWIATU  
AREA, POPULATION AND RANKING POSITIONS BY POWIATS AND CITIES WITH POWIAT STATUS**

Identyfikator terytorialny <i>Territorial identifier</i>	POWIATY / MIASTA NA PRAWACH POWIATU <i>POWIATS / CITIES WITH POWIAT STATUS</i>	Powierzchnia <i>Area</i>		Ludność <i>Population</i>		Lokata według <i>Ranking position by</i>	
		w ha <i>in ha</i>	w km <sup>2</sup> <i>in km<sup>2</sup></i>	ogółem <i>total</i>	na 1 km <sup>2</sup> <i>per 1 km<sup>2</sup></i>	powierzchni w ha <i>area in ha</i>	liczby ludności <i>population</i>
<b>WOJ. DOLNOŚLĄSKIE</b>							
<b>Powiaty: Powiats:</b>							
0201	bolesławiecki.....	130351	1304	90199	69	64	100
0202	dzierżoniowski.....	47851	479	103349	216	285	79
0203	głogowski.....	44327	443	90205	203	293	99
0204	górowski.....	73827	738	35940	49	199	297
0205	jaworski.....	58155	582	51451	88	261	238
0206	jeleniogórski.....	62714	627	64599	103	242	185
0207	kamiennogórski.....	39569	396	44402	112	301	267
0208	kłódzki.....	164330	1642	162465	99	25	14
0209	legnicki.....	74408	744	55051	74	196	227
0210	lubański.....	42830	428	55533	130	296	224
0211	lubiński.....	71162	712	106319	149	212	75
0212	lwówecki.....	70969	710	46677	66	214	258
0213	milicki.....	71493	715	37213	52	209	293
0214	oleśnicki.....	104931	1049	106486	101	112	74
0215	oławski.....	52410	524	76064	145	276	147
0216	polkowicki.....	77946	779	63057	81	185	189

TABL. 2. POWIERZCHNIA, LUDNOŚĆ ORAZ LOKATY WEDŁUG POWIATÓW I MIAST NA PRAWACH POWIATU (cd.)  
 AREA, POPULATION AND RANKING POSITIONS BY POWIATS AND CITIES WITH POWIAT STATUS (cont.)

Identyfikator terytorialny <i>Territorial identifier</i>	POWIATY / MIASTA NA PRAWACH POWIATU <i>POWIATS / CITIES WITH POWIAT STATUS</i>	Powierzchnia <i>Area</i>		Ludność <i>Population</i>		Lokata według <i>Ranking position by</i>	
		w ha <i>in ha</i>	w km <sup>2</sup> <i>in km<sup>2</sup></i>	ogółem <i>total</i>	na 1 km <sup>2</sup> <i>per 1 km<sup>2</sup></i>	powierzchni w ha <i>area in ha</i>	liczby ludności <i>population</i>
<b>WOJ. DOLNOŚLĄSKIE (dok.)</b>							
<b>Powiaty (dok.): Powiats (cont.):</b>							
0217	strzeliński.....	62206	622	44165	71	246	271
0218	średzki.....	70414	704	52837	75	216	234
0219	świdnicki.....	74114	741	159633	215	197	18
0220	trzebnicki.....	102478	1025	83699	82	121	117
0221	wałbrzyski.....	43022	430	57023	133	295	214
0222	wołowski.....	67496	675	47194	70	229	255
0223	wrocławski.....	111770	1118	134145	120	104	35
0224	ząbkowicki.....	80153	802	66971	84	180	175
0225	zgorzelecki.....	83860	839	91815	109	167	94
0226	złotoryjski.....	57581	576	44598	77	263	265
<b>Miasta na prawach powiatu:</b>							
<b>Cities with powiat status:</b>							
0261	Jelenia Góra.....	10922	109	81010	742	24	45
0262	Legnica.....	5629	56	100886	1792	50	39
0265	Wałbrzych.....	8470	85	115453	1363	34	33
0264	Wrocław.....	29282	293	635759	2171	5	4
<b>WOJ. KUJAWSKO-POMORSKIE</b>							
<b>Powiaty: Powiats:</b>							
0401	aleksandrowski.....	47463	475	55573	117	286	223
0402	brodnicki.....	103997	1040	78431	75	116	136
0403	bydgoski.....	139412	1395	112992	81	48	59
0404	chełmiński.....	52694	527	52361	99	275	235
0405	golubsko-dobrzyński.....	61285	613	45342	74	254	264
0406	grudziądzki.....	72776	728	40346	55	205	283
0407	inowrocławski.....	122518	1225	162545	133	78	13
0408	lipnowski.....	101574	1016	66823	66	123	176
0409	mogileński.....	67512	675	46254	69	228	259
0410	nakielski.....	112008	1120	86841	78	101	110
0411	radziejowski.....	60720	607	41373	68	256	282
0412	rypiński.....	58647	586	44384	76	259	268
0413	sępoleński.....	79109	791	41501	52	183	281
0414	świecki.....	147418	1474	99764	68	39	81
0415	toruński.....	123042	1230	103397	84	77	78
0416	tucholski.....	107546	1075	48381	45	107	249
0417	wąbrzeski.....	50195	502	34844	69	280	302
0418	włocławski.....	147363	1474	86758	59	40	111
0419	żniński.....	98477	985	70606	72	131	163
<b>Miasta na prawach powiatu:</b>							
<b>Cities with powiat status:</b>							
0461	Bydgoszcz.....	17598	176	355645	2021	11	8
0462	Grudziądz.....	5776	58	96319	1668	48	40
0463	Toruń.....	11572	116	202689	1752	21	16
0464	Włocławek.....	8432	84	113041	1341	35	34

TABL. 2. POWIERZCHNIA, LUDNOŚĆ ORAZ LOKATY WEDŁUG POWIATÓW I MIAST NA PRAWACH POWIATU (cd.)  
 AREA, POPULATION AND RANKING POSITIONS BY POWIATS AND CITIES WITH POWIAT STATUS (cont.)

Identyfikator terytorialny <i>Territorial identifier</i>	POWIATY / MIASTA NA PRAWACH POWIATU <i>POWIATS / CITIES WITH POWIAT STATUS</i>	Powierzchnia <i>Area</i>		Ludność <i>Population</i>		Lokata według <i>Ranking position by</i>	
		w ha <i>in ha</i>	w km <sup>2</sup> <i>in km<sup>2</sup></i>	ogółem <i>total</i>	na 1 km <sup>2</sup> <i>per 1 km<sup>2</sup></i>	powierzchni w ha <i>area in ha</i>	liczby ludności <i>population</i>
<b>WOJ. LUBELSKIE</b>							
<b>Powiaty: Powiats:</b>							
0601	białski.....	275426	2755	112507	41	3	62
0602	biłgorajski.....	168110	1681	102647	61	20	80
0603	chełmski.....	188560	1887	79377	42	11	129
0604	hrubieszowski.....	126802	1268	65939	52	70	181
0605	janowski.....	87528	875	46895	54	160	256
0606	krasnostawski.....	103144	1031	65422	63	118	183
0607	kraśnicki.....	100530	1005	97569	97	126	86
0608	lubartowski.....	128874	1289	89502	69	66	103
0609	lubelski.....	167953	1680	151178	90	21	25
0610	łęczyński.....	63664	637	57401	90	241	210
0611	łukowski.....	139421	1394	108597	78	47	71
0612	opolski.....	81002	810	60964	75	176	194
0613	parczewski.....	95220	952	35628	37	141	299
0614	puławski.....	93409	934	115206	123	145	53
0615	radzyński.....	96506	965	60287	62	137	197
0616	rycki.....	61453	615	57388	93	253	211
0617	świdnicki.....	46835	468	72642	155	289	158
0618	tomaszowski.....	148889	1489	85705	58	37	112
0619	włodawski.....	125642	1256	39280	31	73	289
0620	zamojski.....	187029	1870	108393	58	12	72
<b>Miasta na prawach powiatu:</b>							
<b>Cities with powiat status:</b>							
0661	Biała Podlaska.....	4940	49	57414	1162	51	58
0662	Chełm.....	3528	35	64270	1822	56	54
0663	Lublin.....	14747	147	340727	2310	16	9
0664	Zamość.....	3034	30	64788	2135	61	52
<b>WOJ. LUBUSKIE</b>							
<b>Powiaty: Powiats:</b>							
0801	gorzowski.....	121423	1214	70929	58	84	162
0802	krośnieński.....	139125	1391	55943	40	50	222
0803	międzyrzeczki.....	138761	1388	58496	42	51	204
0804	nowosolski.....	77073	771	87339	113	192	108
0805	ślubicki.....	99929	999	47275	47	129	254
0806	strzelecko-drezdenecki.....	124786	1248	50061	40	75	244
0807	sulęciński.....	117780	1178	35596	30	90	300
0808	świebodziński.....	93657	937	56290	60	144	220
0812	wschowski.....	62420	624	39297	63	244	288
0809	zielonogórski.....	134975	1350	75219	56	58	149
0810	żagański.....	113182	1132	81006	72	98	125
0811	żarski.....	139278	1393	98160	70	49	84
<b>Miasta na prawach powiatu:</b>							
<b>Cities with powiat status:</b>							
0861	Gorzów Wielkopolski.....	8572	86	123762	1444	31	28
0862	Zielona Góra.....	27832	277	138711	498	6	26

TABL. 2. POWIERZCHNIA, LUDNOŚĆ ORAZ LOKATY WEDŁUG POWIATÓW I MIAST NA PRAWACH POWIATU (cd.)  
 AREA, POPULATION AND RANKING POSITIONS BY POWIATS AND CITIES WITH POWIAT STATUS (cont.)

Identyfikator terytorialny <i>Territorial identifier</i>	POWIATY / MIASTA NA PRAWACH POWIATU <i>POWIATS / CITIES WITH POWIAT STATUS</i>	Powierzchnia <i>Area</i>		Ludność <i>Population</i>		Lokata według <i>Ranking position by</i>	
		w ha <i>in ha</i>	w km <sup>2</sup> <i>in km<sup>2</sup></i>	ogółem <i>total</i>	na 1 km <sup>2</sup> <i>per 1 km<sup>2</sup></i>	powierzchni w ha <i>area in ha</i>	liczby ludności <i>population</i>
<b>WOJ. ŁÓDZKIE</b>							
<b>Powiaty: Powiats:</b>							
1001	bełchatowski.....	96760	968	112916	117	135	61
1021	brzeziński.....	35856	359	30933	86	308	308
1002	kutnowski.....	88686	887	99258	112	155	82
1003	łaski.....	61823	618	50282	81	248	243
1004	łęczycki.....	77275	773	51062	66	188	241
1005	łowicki.....	98817	988	79631	81	130	127
1006	łódzki wschodni.....	49976	500	70430	141	281	165
1007	opoczyński.....	104019	1040	77457	74	114	138
1008	pabianicki.....	49218	492	119518	243	283	49
1009	pajęczański.....	80382	804	52023	65	179	236
1010	piotrkowski.....	142874	1429	91283	64	43	95
1011	poddębicki.....	88121	881	41679	47	156	279
1012	radomszczański.....	144257	1443	115125	80	42	55
1013	rawski.....	64620	646	49239	76	236	247
1014	sieradzki.....	149083	1491	119268	80	36	50
1015	skierniewicki.....	75338	753	38177	51	193	291
1016	tomaszowski.....	102479	1025	118671	116	120	51
1017	wieluński.....	92648	926	77290	83	147	140
1018	wieruszowski.....	57713	577	42195	73	262	278
1019	zduńskowolski.....	36923	369	67483	183	305	171
1020	zgierski.....	85518	855	165130	193	162	12
<b>Miasta na prawach powiatu:</b>							
<b>Cities with powiat status:</b>							
1061	Łódź.....	29325	293	700982	2390	4	3
1062	Piotrków Trybunalski.....	6724	67	75183	1118	44	48
1063	Skierniewice.....	3460	35	48388	1398	57	62
<b>WOJ. MAŁOPOLSKIE</b>							
<b>Powiaty: Powiats:</b>							
1201	bocheński.....	64856	649	105416	163	235	77
1202	brzeski.....	59052	591	92983	157	257	91
1203	chrzanowski.....	37160	372	126463	340	304	41
1204	dąbrowski.....	53025	530	59374	112	274	201
1205	gorlicki.....	96646	966	109140	113	136	69
1206	krakowski.....	123052	1231	270490	220	76	2
1207	limanowski.....	95123	951	129699	136	142	37
1208	miechowski.....	67629	676	49592	73	226	245
1209	myślenicki.....	67308	673	125020	186	230	42
1210	nowosądecki.....	154980	1549	212894	137	32	4
1211	nowotarski.....	147499	1474	190517	129	38	8
1212	olkuski.....	61811	618	113148	183	249	58
1213	oświęcimski.....	40558	406	154819	382	300	21
1214	proszowicki.....	41487	415	43716	105	298	272
1215	suski.....	68571	686	84175	123	223	116
1216	tarnowski.....	141158	1412	200600	142	46	7
1217	tatrzański.....	47165	472	67884	144	287	170
1218	wadowicki.....	64440	644	159538	248	237	19
1219	wielicki.....	41078	411	121534	296	299	45

TABL. 2. POWIERZCHNIA, LUDNOŚĆ ORAZ LOKATY WEDŁUG POWIATÓW I MIAST NA PRAWACH POWIATU (cd.)  
 AREA, POPULATION AND RANKING POSITIONS BY POWIATS AND CITIES WITH POWIAT STATUS (cont.)

Identyfikator terytorialny <i>Territorial identifier</i>	POWIATY / MIASTA NA PRAWACH POWIATU <i>POWIATS / CITIES WITH POWIAT STATUS</i>	Powierzchnia <i>Area</i>		Ludność <i>Population</i>		Lokata według <i>Ranking position by</i>	
		w ha <i>in ha</i>	w km <sup>2</sup> <i>in km<sup>2</sup></i>	ogółem <i>total</i>	na 1 km <sup>2</sup> <i>per 1 km<sup>2</sup></i>	powierzchni w ha <i>area in ha</i>	liczby ludności <i>population</i>
<b>WOJ. MAŁOPOLSKIE (dok.)</b>							
<b>Miasta na prawach powiatu:</b> <i>Cities with powiat status:</i>							
1261	Kraków.....	32685	327	761069	2328	2	2
1262	Nowy Sącz.....	5758	58	83903	1457	49	44
1263	Tarnów.....	7238	72	110644	1529	41	35
<b>WOJ. MAZOWIECKIE</b>							
<b>Powiaty: Powiats:</b>							
1401	białobrzeski.....	63910	639	33569	53	240	306
1402	ciechanowski.....	105980	1060	90327	85	111	98
1403	garwoliński.....	128483	1285	108740	85	68	70
1404	gostyniński.....	61481	615	45992	75	252	262
1405	grodziski.....	36704	367	90656	247	306	97
1406	grójecki.....	126773	1268	98619	78	71	83
1407	kozienicki.....	91610	916	61319	67	151	193
1408	legionowski.....	39076	390	113242	290	303	57
1409	lipski.....	74022	740	35063	47	198	301
1410	łosicki.....	77245	772	31775	41	190	307
1411	makowski.....	106463	1065	46014	43	110	261
1412	miński.....	116372	1164	151520	130	92	23
1413	mławski.....	118182	1182	73758	62	89	154
1414	nowodworski.....	69479	695	78810	113	220	133
1415	ostrołęcki.....	209838	2097	88378	42	7	105
1416	ostrowski.....	121779	1218	73911	61	83	153
1417	otwocki.....	61592	616	123120	200	251	44
1418	piaseczyński.....	62100	621	177007	285	247	10
1419	płocki.....	179663	1796	111038	62	15	65
1420	płoński.....	137979	1380	88270	64	55	106
1421	pruszkowski.....	24630	246	160776	653	310	17
1422	przasnyski.....	121862	1219	53253	44	82	232
1423	przysuski.....	80119	801	42571	53	181	274
1424	pułtuski.....	82742	827	51637	62	173	237
1425	radomski.....	152978	1530	151461	99	33	24
1426	siedlecki.....	160348	1603	81403	51	28	124
1427	sierpecki.....	85204	852	52980	62	164	233
1428	sochaczewski.....	73480	735	85167	116	201	114
1429	sokołowski.....	113117	1131	55152	49	99	226
1430	sztybowiecki.....	45181	452	40241	89	292	284
1432	warszawski zachodni.....	53379	534	112957	212	272	60
1433	węgrowski.....	122076	1221	67005	55	81	174
1434	wołomiński.....	95356	954	235043	246	140	3
1435	wyszowski.....	87643	876	73951	84	158	152
1436	zwoleński.....	57330	573	36761	64	265	295
1437	żuromiński.....	80660	807	39736	49	177	287
1438	żyrardowski.....	53254	533	76138	143	273	146

TABL. 2. POWIERZCHNIA, LUDNOŚĆ ORAZ LOKATY WEDŁUG POWIATÓW I MIAST NA PRAWACH POWIATU (cd.)  
 AREA, POPULATION AND RANKING POSITIONS BY POWIATS AND CITIES WITH POWIAT STATUS (cont.)

Identyfikator terytorialny <i>Territorial identifier</i>	POWIATY / MIASTA NA PRAWACH POWIATU <i>POWIATS / CITIES WITH POWIAT STATUS</i>	Powierzchnia <i>Area</i>		Ludność <i>Population</i>		Lokata według <i>Ranking position by</i>	
		w ha <i>in ha</i>	w km <sup>2</sup> <i>in km<sup>2</sup></i>	ogółem <i>total</i>	na 1 km <sup>2</sup> <i>per 1 km<sup>2</sup></i>	powierzchni w ha <i>area in ha</i>	liczby ludności <i>population</i>
<b>WOJ. MAZOWIECKIE (dok.)</b>							
<b>Miasta na prawach powiatu:</b>							
<b><i>Cities with powiat status:</i></b>							
1461	Ostrołęka.....	2863	29	52571	1836	62	60
1462	Płock.....	8804	88	121731	1383	30	30
1463	Radom.....	11180	112	216159	1933	22	14
1464	Siedlce.....	3186	32	76942	2415	60	46
1465	m. st. Warszawa.....	51724	517	1744351	3372	1	1
<b>WOJ. OPOLSKIE</b>							
<b>Powiaty: <i>Powiats:</i></b>							
1601	brzeski.....	87596	876	91191	104	159	96
1602	głubczycki.....	67263	673	46892	70	231	257
1603	kędzierzyńsko-kozielski.....	62513	625	96139	154	243	89
1604	kluczborski.....	85191	852	66707	78	165	177
1605	krapkowicki.....	44180	442	64599	146	294	185
1606	namysłowski.....	74818	748	42615	57	194	273
1607	nyski.....	122388	1224	138969	114	79	29
1608	oleski.....	97338	973	65306	67	132	184
1609	opolski.....	158663	1586	133048	84	29	36
1610	prudnicki.....	57155	572	56174	98	267	221
1611	strzelecki.....	74427	744	75440	101	195	148
<b>Miasto na prawach powiatu</b>							
<b><i>City with powiat status</i></b>							
1661	Opole.....	9655	97	118931	1232	27	32
<b>WOJ. PODKARPACKIE</b>							
<b>Powiaty: <i>Powiats:</i></b>							
1801	bieszczadzki.....	113907	1139	22072	19	97	312
1802	brzozowski.....	53934	539	66112	123	271	180
1803	dębicki.....	77748	777	135293	174	186	34
1804	jarosławski.....	102866	1029	121508	118	119	46
1805	jasielski.....	83087	831	114773	138	172	56
1806	kolbuszowski.....	77317	774	62513	81	187	190
1807	krośnieński.....	92588	926	112117	121	148	64
1821	leski.....	83494	835	26747	32	169	310
1808	leżajski.....	58371	583	69701	119	260	168
1809	lubaczowski.....	130837	1308	56536	43	61	218
1810	łańcucki.....	45184	452	80201	177	291	126
1811	mielecki.....	88050	880	136263	155	157	32
1812	niżański.....	78564	786	67178	86	184	172
1813	przemyski.....	121122	1211	74315	61	86	151
1814	przeworski.....	69802	698	78869	113	218	132
1815	ropczycko-sędziszowski.....	54831	548	73756	135	269	155
1816	rzyszowski.....	115738	1157	167342	145	95	11

TABL. 2. POWIERZCHNIA, LUDNOŚĆ ORAZ LOKATY WEDŁUG POWIATÓW I MIAST NA PRAWACH POWIATU (cd.)  
 AREA, POPULATION AND RANKING POSITIONS BY POWIATS AND CITIES WITH POWIAT STATUS (cont.)

Identyfikator terytorialny <i>Territorial identifier</i>	POWIATY / MIASTA NA PRAWACH POWIATU <i>POWIATS / CITIES WITH POWIAT STATUS</i>	Powierzchnia <i>Area</i>		Ludność <i>Population</i>		Lokata według <i>Ranking position by</i>	
		w ha <i>in ha</i>	w km <sup>2</sup> <i>in km<sup>2</sup></i>	ogółem <i>total</i>	na 1 km <sup>2</sup> <i>per 1 km<sup>2</sup></i>	powierzchni w ha <i>area in ha</i>	liczby ludności <i>population</i>
<b>WOJ. PODKARPACKIE (dok.)</b>							
<b>Powiaty (dok.): Powiats (cont.):</b>							
1817	sanocki.....	122366	1224	95645	78	80	90
1818	stalowowolski.....	83174	832	107946	130	171	73
1819	strzyżowski.....	50347	504	61852	123	279	191
1820	tarnobrzesci.....	52106	521	53711	103	278	231
<b>Miasta na prawach powiatu:</b>							
<b>Cities with powiat status:</b>							
1861	Krosno.....	4350	44	46775	1075	53	64
1862	Przemyśl.....	4617	46	62720	1358	52	56
1863	Rzeszów.....	11636	117	185896	1598	20	18
1864	Tarnobrzeg.....	8540	85	47816	560	32	63
<b>WOJ. PODLASKIE</b>							
<b>Powiaty: Powiats:</b>							
2001	augustowski.....	165939	1659	59103	36	23	202
2002	białostocki.....	297644	2975	145517	49	1	27
2003	bielski.....	138509	1385	56562	41	53	217
2004	grajewski.....	96762	968	48357	50	134	250
2005	hajnowski.....	162353	1624	44567	27	26	266
2006	kolneński.....	94010	940	39162	42	143	290
2007	łomżyński.....	135459	1355	51439	38	57	239
2008	moniecki.....	138179	1382	41544	30	54	280
2009	sejneński.....	85517	855	20606	24	163	313
2010	siemiatycki.....	145946	1459	46072	32	41	260
2011	sokólski.....	205450	2055	69375	34	8	169
2012	suwalski.....	130700	1307	35932	27	63	298
2013	wysokomazowiecki.....	128891	1289	58177	45	65	206
2014	zambrowski.....	73312	733	44299	60	202	270
<b>Miasta na prawach powiatu:</b>							
<b>Cities with powiat status:</b>							
2061	Białystok.....	10213	102	295981	2898	25	11
2062	Łomża.....	3267	33	62737	1920	59	55
2063	Suwałki.....	6551	66	69370	1059	46	50
<b>WOJ. POMORSKIE</b>							
<b>Powiaty: Powiats:</b>							
2201	bytowski.....	219207	2192	78780	36	6	134
2202	chojnicki.....	136421	1364	96627	71	56	87
2203	człuchowski.....	157527	1575	56887	36	31	216
2204	gdański.....	79375	794	109394	138	182	67
2205	kartuski.....	112054	1121	128925	115	100	39
2206	kościerski.....	116567	1166	71624	61	91	161
2207	kwidzyński.....	83470	835	83464	100	170	118
2208	łębski.....	70602	706	66187	94	215	178

TABL. 2. POWIERZCHNIA, LUDNOŚĆ ORAZ LOKATY WEDŁUG POWIATÓW I MIAST NA PRAWACH POWIATU (cd.)  
 AREA, POPULATION AND RANKING POSITIONS BY POWIATS AND CITIES WITH POWIAT STATUS (cont.)

Identyfikator terytorialny <i>Territorial identifier</i>	POWIATY / MIASTA NA PRAWACH POWIATU <i>POWIATS / CITIES WITH POWIAT STATUS</i>	Powierzchnia <i>Area</i>		Ludność <i>Population</i>		Lokata według <i>Ranking position by</i>	
		w ha <i>in ha</i>	w km <sup>2</sup> <i>in km<sup>2</sup></i>	ogółem <i>total</i>	na 1 km <sup>2</sup> <i>per 1 km<sup>2</sup></i>	powierzchni w ha <i>area in ha</i>	liczby ludności <i>population</i>
<b>WOJ. POMORSKIE (dok.)</b>							
<b>Powiaty (dok.): Powiats (cont.):</b>							
2209	malborski.....	49423	494	64311	130	282	187
2210	nowodworski.....	67153	672	36154	54	232	296
2211	pucki.....	57214	572	83080	145	266	120
2212	słupski.....	230424	2304	98140	43	4	85
2213	starogardzki.....	134534	1345	127289	95	59	40
2216	sztumski.....	73074	731	42377	58	203	275
2214	tczewski.....	69711	697	115610	166	219	52
2215	wejherowski.....	128525	1285	209407	163	67	5
<b>Miasta na prawach powiatu:</b>							
<b>Cities with powiat status:</b>							
2261	Gdańsk.....	26196	262	462249	1765	7	6
2262	Gdynia.....	13514	135	247478	1831	17	12
2263	Słupsk.....	4315	43	92496	2144	54	42
2264	Sopot.....	1728	17	37231	2155	64	66
<b>WOJ. ŚLĄSKIE</b>							
<b>Powiaty: Powiats:</b>							
2401	będziński.....	36413	364	150103	412	307	26
2402	bielski.....	45864	459	162128	353	290	15
2414	bieruńsko-łódziński.....	15815	158	58973	373	313	203
2403	cieszyński.....	73029	730	177562	243	204	9
2404	częstochowski.....	152205	1521	135633	89	34	33
2405	gliwicki.....	66437	664	115179	173	234	54
2406	kłobucki.....	88859	889	85256	96	154	113
2407	lubliniecki.....	82225	822	76951	94	174	143
2408	mikołowski.....	23310	233	96473	414	311	88
2409	myszkowski.....	47925	479	71784	150	284	160
2410	pszczyński.....	47116	471	109836	233	288	66
2411	raciborski.....	54376	544	109161	201	270	68
2412	rybnicki.....	22364	224	77431	346	312	139
2413	tarnogórski.....	64419	644	138837	216	238	30
2415	wodzisławski.....	28675	287	157831	550	309	20
2416	zawierciański.....	100223	1003	120270	120	128	48
2417	żywiecki.....	104006	1040	153047	147	115	22
<b>Miasta na prawach powiatu:</b>							
<b>Cities with powiat status:</b>							
2461	Bielsko-Biała.....	12451	125	172591	1386	19	22
2462	Bytom.....	6944	69	170761	2459	42	23
2463	Chorzów.....	3324	33	109757	3302	58	36
2464	Częstochowa.....	15971	160	228179	1429	13	13
2465	Dąbrowa Górnicza.....	18873	189	122712	650	10	29
2466	Gliwice.....	13388	134	183392	1370	18	19
2467	Jastrzębie-Zdrój.....	8533	85	90283	1058	33	43
2468	Jaworzno.....	15259	153	92847	608	14	41



TABL. 2. POWIERZCHNIA, LUDNOŚĆ ORAZ LOKATY WEDŁUG POWIATÓW I MIAST NA PRAWACH POWIATU (cd.)  
 AREA, POPULATION AND RANKING POSITIONS BY POWIATS AND CITIES WITH POWIAT STATUS (cont.)

Identyfikator terytorialny <i>Territorial identifier</i>	POWIATY / MIASTA NA PRAWACH POWIATU <i>POWIATS / CITIES WITH POWIAT STATUS</i>	Powierzchnia <i>Area</i>		Ludność <i>Population</i>		Lokata według <i>Ranking position by</i>	
		w ha <i>in ha</i>	w km <sup>2</sup> <i>in km<sup>2</sup></i>	ogółem <i>total</i>	na 1 km <sup>2</sup> <i>per 1 km<sup>2</sup></i>	powierzchni w ha <i>area in ha</i>	liczby ludności <i>population</i>
<b>WOJ. ŚLĄSKIE (dok.)</b>							
<b>Miasta na prawach powiatu (dok.):</b>							
<b><i>Cities with powiat status (cont.):</i></b>							
2469	Katowice.....	16464	165	299910	1822	12	10
2470	Mysłowice.....	6562	66	74851	1141	45	49
2471	Piekary Śląskie.....	3998	40	56374	1410	55	59
2472	Ruda Śląska.....	7773	78	139844	1799	40	24
2473	Rybnik.....	14836	148	139595	941	15	25
2474	Siemianowice Śląskie.....	2550	25	68231	2676	63	51
2475	Sosnowiec.....	9106	91	207381	2277	28	15
2476	Świętochłowice.....	1331	13	50970	3829	65	61
2477	Tychy.....	8181	82	128444	1570	37	27
2478	Zabrze.....	8040	80	176327	2193	38	20
2479	Żory.....	6464	65	61945	958	47	57
<b>WOJ. ŚWIĘTOKRZYSKIE</b>							
<b>Powiaty: <i>Powiats:</i></b>							
2601	buski.....	96800	968	73068	75	133	156
2602	jędrzejowski.....	125696	1257	87141	69	72	109
2603	kazimierski.....	42218	422	34449	82	297	304
2604	kielecki.....	224607	2246	208526	93	5	6
2605	konecki.....	113972	1140	82336	72	96	123
2606	opatowski.....	91090	911	53821	59	152	230
2607	ostrowiecki.....	61678	617	112417	182	250	63
2608	pińczowski.....	61285	613	40081	65	254	286
2609	sandomierski.....	67589	676	79266	117	227	130
2610	skarżyski.....	39543	395	77039	195	302	141
2611	starachowicki.....	52341	523	92032	176	277	93
2612	staszowski.....	92480	925	73036	79	150	157
2613	włoszczowski.....	90786	908	45921	51	153	263
<b>Miasto na prawach powiatu</b>							
<b><i>City with powiat status</i></b>							
2661	Kielce.....	10965	110	198046	1806	23	17
<b>WOJ. WARMIŃSKO-MAZURSKIE</b>							
<b>Powiaty: <i>Powiats:</i></b>							
2801	bartoszycki.....	130749	1307	59378	45	62	200
2802	braniewski.....	120165	1202	42208	35	87	277
2803	działdowski.....	95393	954	66113	69	139	179
2804	elbląski.....	141558	1416	58220	41	44	205
2805	ełcki.....	111279	1113	90080	81	105	102
2806	giżycki.....	111951	1120	57286	51	102	212
2818	gołdapski.....	77189	772	27280	35	191	309
2807	iławski.....	138522	1385	92795	67	52	92
2808	kętrzyński.....	121299	1213	64450	53	85	186
2809	lidzbarski.....	92500	925	42266	46	149	276

TABL. 2. POWIERZCHNIA, LUDNOŚĆ ORAZ LOKATY WEDŁUG POWIATÓW I MIAST NA PRAWACH POWIATU (cd.)  
 AREA, POPULATION AND RANKING POSITIONS BY POWIATS AND CITIES WITH POWIAT STATUS (cont.)

Identyfikator terytorialny <i>Territorial identifier</i>	POWIATY / MIASTA NA PRAWACH POWIATU <i>POWIATS / CITIES WITH POWIAT STATUS</i>	Powierzchnia <i>Area</i>		Ludność <i>Population</i>		Lokata według <i>Ranking position by</i>	
		w ha <i>in ha</i>	w km <sup>2</sup> <i>in km<sup>2</sup></i>	ogółem <i>total</i>	na 1 km <sup>2</sup> <i>per 1 km<sup>2</sup></i>	powierzchni w ha <i>area in ha</i>	liczby ludności <i>population</i>
<b>WOJ. WARMIŃSKO-MAZURSKIE (dok.)</b>							
<b>Powiaty (dok.): Powiats (cont.):</b>							
2810	mragowski.....	106538	1065	50696	48	108	242
2811	nidzicki.....	96064	961	33658	35	138	305
2812	nowomiejski.....	69393	694	44321	64	221	269
2813	olecki.....	87400	874	34745	40	161	303
2814	olsztyński.....	283802	2837	123479	44	2	43
2815	ostródzki.....	176629	1766	106023	60	17	76
2816	piski.....	177458	1775	57570	32	16	208
2817	szczywieński.....	193321	1933	70570	37	9	164
2819	węgorzewski.....	69322	693	23451	34	222	311
<b>Miasta na prawach powiatu:</b>							
<b>Cities with powiat status:</b>							
2861	Elbląg.....	7982	80	121642	1524	39	31
2862	Olsztyn.....	8833	88	173444	1964	29	21
<b>WOJ. WIELKOPOLSKIE</b>							
<b>Powiaty: Powiats:</b>							
3001	chodzieski.....	68506	685	47534	69	224	252
3002	czarnkowsko-trzcianecki.....	180605	1806	87890	49	14	107
3003	gnieźnieński.....	125503	1255	145085	116	74	28
3004	gostyński.....	81025	810	76230	94	175	145
3005	grodziski.....	64187	642	51426	80	239	240
3006	jarociński.....	58729	587	71790	122	258	159
3007	kaliski.....	115999	1160	82838	71	94	121
3008	kępiński.....	60826	608	56427	93	255	219
3009	kolski.....	101071	1011	88399	87	125	104
3010	koniński.....	157835	1578	129273	82	30	38
3011	kościański.....	72242	722	79028	109	208	131
3012	krotoszyński.....	71368	714	77664	109	210	137
3013	leszczyński.....	80581	806	54767	68	178	228
3014	międzychodzki.....	73644	736	37084	50	200	294
3015	nowotomyski.....	101362	1014	74725	74	124	150
3016	obornicki.....	71104	711	59501	84	213	199
3017	ostrowski.....	116012	1160	161435	139	93	16
3018	ostrzeszowski.....	77263	773	55409	72	189	225
3019	pilski.....	126821	1268	137570	108	69	31
3020	pleszewski.....	71307	713	63252	89	211	188
3021	poznański.....	189988	1900	366037	193	10	1
3022	rawicki.....	55352	554	60294	109	268	196
3023	słupecki.....	83801	838	59591	71	168	198
3024	szamotulski.....	111929	1119	90133	81	103	101

TABL. 2. POWIERZCHNIA, LUDNOŚĆ ORAZ LOKATY WEDŁUG POWIATÓW I MIAST NA PRAWACH POWIATU (dok.)  
 AREA, POPULATION AND RANKING POSITIONS BY POWIATS AND CITIES WITH POWIAT STATUS (cont.)

Identyfikator terytorialny <i>Territorial identifier</i>	POWIATY / MIASTA NA PRAWACH POWIATU <i>POWIATS / CITIES WITH POWIAT STATUS</i>	Powierzchnia <i>Area</i>		Ludność <i>Population</i>		Lokata według <i>Ranking position by</i>	
		w ha <i>in ha</i>	w km <sup>2</sup> <i>in km<sup>2</sup></i>	ogółem <i>total</i>	na 1 km <sup>2</sup> <i>per 1 km<sup>2</sup></i>	powierzchni w ha <i>area in ha</i>	liczby ludności <i>population</i>
<b>WOJ. WIELKOPOLSKIE (dok.)</b>							
<b>Powiaty (dok.): Powiats (cont.):</b>							
3025	średzki.....	62386	624	57429	92	245	209
3026	śremski.....	57410	574	60907	106	264	195
3027	turecki.....	92943	929	84366	91	146	115
3028	wągrowiecki.....	103965	1040	69900	67	117	166
3029	wolsztyński.....	67973	680	57012	84	225	215
3030	wrzesiński.....	70357	704	76956	109	217	142
3031	złotowski.....	166017	1660	69781	42	22	167
<b>Miasta na prawach powiatu:</b>							
<b>Cities with powiat status:</b>							
3061	Kalisz.....	6942	69	102808	1481	43	38
3062	Konin.....	8220	82	75875	923	36	47
3063	Leszno.....	3186	32	64559	2026	60	53
3064	Poznań.....	26191	262	542348	2071	8	5
<b>WOJ. ZACHODNIOPOMORSKIE</b>							
<b>Powiaty: Powiats:</b>							
3201	białogardzki.....	84546	845	48448	57	166	248
3202	choszczeński.....	132763	1328	49474	37	60	246
3203	drawski.....	176424	1764	58062	33	19	207
3204	goleniowski.....	161552	1616	82355	51	27	122
3205	gryfiński.....	101737	1017	61371	60	122	192
3206	gryfiński.....	186911	1870	83461	45	13	119
3207	kamieński.....	100344	1003	47494	47	127	253
3208	kołobrzeski.....	72466	725	79516	110	207	128
3209	koszaliński.....	165346	1653	65844	40	24	182
3218	łobeski.....	106513	1065	37691	35	109	292
3210	myśliborski.....	118240	1182	67140	57	88	173
3211	policki.....	66533	665	76247	115	233	144
3212	pyrzycki.....	72600	726	40211	55	206	285
3213	ślawieński.....	104320	1043	57188	55	113	213
3214	stargardzki.....	151994	1520	120422	79	35	47
3215	szczecinecki.....	176542	1766	78578	45	18	135
3216	świdwiński.....	109306	1093	47994	44	106	251
3217	wątecki.....	141498	1415	54207	38	45	229
<b>Miasta na prawach powiatu:</b>							
<b>Cities with powiat status:</b>							
3261	Koszalin.....	9834	98	107970	1098	26	37
3262	Szczecin.....	30056	301	405657	1350	3	7
3263	Świnoujście.....	19723	197	41152	209	9	65

TABL. 3. POWIERZCHNIA I LUDNOŚĆ POWIATÓW I MIAST NA PRAWACH POWIATU WEDŁUG WOJEWÓDZTW  
 AREA AND POPULATION OF POWIATS AND CITIES WITH POWIAT STATUS BY VOIVODSHIPS

WOJEWÓDZTWA VOIVODSHIPS	Powierzchnia Area		Ludność Population	
	w ha in ha	w km <sup>2</sup> in km <sup>2</sup>	ogółem total	na 1 km <sup>2</sup> per 1 km <sup>2</sup>
OGÓŁEM TOTAL				
P O L S K A..... P O L A N D	31267967	312679	38437239	123
Powiaty Powiats				
RAZEM ..... TOTAL	30528124	305281	25817267	85
Dolnośląskie.....	1940367	19404	1971090	102
Kujawsko-pomorskie.....	1753756	17538	1318516	75
Lubelskie.....	2485997	24861	1612527	65
Lubuskie.....	1362389	13625	755611	55
Łódzkie.....	1782386	17824	1669050	94
Małopolskie.....	1472598	14726	2417002	164
Mazowieckie.....	3478090	34780	3137360	90
Opolskie.....	931532	9315	877080	94
Podkarpackie.....	1755433	17554	1784450	102
Podlaskie.....	1998671	19986	760712	38
Pomorskie.....	1785281	17853	1468256	82
Śląskie.....	1053261	10532	1996455	190
Świętokrzyskie.....	1160085	11601	1059133	91
Warmińsko-mazurskie.....	2400532	24005	1144589	48
Wielkopolskie.....	2938111	29381	2689733	92
Zachodniopomorskie.....	2229635	22296	1155703	52
Miasta na prawach powiatu Cities with powiat status				
RAZEM ..... TOTAL	739843	7398	12619972	1706
Dolnośląskie.....	54303	543	933108	1718
Kujawsko-pomorskie.....	43378	434	767694	1770
Lubelskie.....	26249	261	527199	2008
Lubuskie.....	36404	363	262473	721
Łódzkie.....	39509	395	824553	2087
Małopolskie.....	45681	457	955616	2092
Mazowieckie.....	77757	778	2211754	2844
Opolskie.....	9655	97	118931	1232
Podkarpackie.....	29143	292	343207	1178
Podlaskie.....	20031	201	428088	2137
Pomorskie.....	45753	457	839454	1835
Śląskie.....	180048	1801	2574394	1430
Świętokrzyskie.....	10965	110	198046	1806
Warmińsko-mazurskie.....	16815	168	295086	1755
Wielkopolskie.....	44539	445	785590	1764
Zachodniopomorskie.....	59613	596	554779	931

TABL. 4. POWIERZCHNIA I LUDNOŚĆ WEDŁUG RODZAJU GMIN W PRZEKROJU WOJEWÓDZTWA  
 AREA AND POPULATION BY THE TYPES OF THE GMINAS BY VOIVODSHIPS

WOJEWÓDZTWA VOIVODSHIPS	Powierzchnia Area		Ludność Population	
	w ha <i>in ha</i>	w km <sup>2</sup> <i>in km<sup>2</sup></i>	ogółem <i>total</i>	na 1 km <sup>2</sup> <i>per 1 km<sup>2</sup></i>
OGÓŁEM TOTAL				
P O L S K A..... P O L A N D	31267967	312679	38437239	123
Gminy miejskie <i>Urban gminas</i>				
RAZEM ..... TOTAL	1411710	14115	18591995	1317
Dolnośląskie.....	135337	1353	1603314	1185
Kujawsko-pomorskie.....	58938	589	997826	1693
Lubelskie.....	64782	646	863947	1334
Lubuskie.....	56688	565	407088	718
Łódzkie.....	83794	838	1375165	1641
Małopolskie.....	85156	853	1168149	1372
Mazowieckie.....	145347	1452	2966847	2041
Opolskie.....	23487	236	217799	927
Podkarpackie.....	68991	693	697386	1011
Podlaskie.....	48095	480	594214	1236
Pomorskie.....	89740	898	1333457	1486
Śląskie.....	324078	3241	3333676	1029
Świętokrzyskie.....	28098	281	390165	1389
Warmińsko-mazurskie.....	35628	354	629977	1768
Wielkopolskie.....	79483	796	1209857	1522
Zachodniopomorskie.....	84068	840	803128	955
Gminy wiejskie <i>Rural gminas</i>				
RAZEM ..... TOTAL	19487348	194868	10942514	56
Dolnośląskie.....	981865	9818	562376	57
Kujawsko-pomorskie.....	1118745	11188	608595	54
Lubelskie.....	2103248	21033	1008724	48
Lubuskie.....	646337	6462	202311	31
Łódzkie.....	1358572	13586	735015	54
Małopolskie.....	987655	9879	1205650	122

TABL. 4. POWIERZCHNIA I LUDNOŚĆ WEDŁUG RODZAJU GMIN W PRZEKROJU WOJEWÓDZTW (dok.)  
 AREA AND POPULATION BY THE TYPES OF THE GMINAS BY VOIVODSHIPS (cont.)

WOJEWÓDZTWA VOIVODSHIPS	Powierzchnia Area		Ludność Population	
	w ha in ha	w km <sup>2</sup> in km <sup>2</sup>	ogółem total	na 1 km <sup>2</sup> per 1 km <sup>2</sup>
Gminy wiejskie (dok.) <i>Rural gminas (cont.)</i>				
Mazowieckie.....	2721581	27217	1507485	55
Opolskie.....	403637	4034	243720	60
Podkarpackie.....	1217168	12169	909865	75
Podlaskie.....	1442720	14427	353488	25
Pomorskie.....	1343857	13439	664534	49
Śląskie.....	674825	6745	866300	128
Świętokrzyskie.....	735069	7350	481656	66
Warmińsko-mazurskie.....	1494095	14943	416742	28
Wielkopolskie.....	1390872	13906	886341	64
Zachodniopomorskie.....	867102	8672	289712	33
Gminy miejsko-wiejskie <i>Urban-rural gminas</i>				
RAZEM ..... TOTAL	10368909	103696	8902730	86
Dolnośląskie.....	877468	8776	738508	84
Kujawsko-pomorskie.....	619451	6195	479789	77
Lubelskie.....	344216	3443	267055	78
Lubuskie.....	695768	6961	408685	59
Łódzkie.....	379529	3795	383423	101
Małopolskie.....	445468	4451	998819	224
Mazowieckie.....	688919	6889	874782	127
Opolskie.....	514063	5142	534492	104
Podkarpackie.....	498417	4984	520406	104
Podlaskie.....	527887	5280	241098	46
Pomorskie.....	397437	3973	309719	78
Śląskie.....	234406	2347	370873	158
Świętokrzyskie.....	407883	4080	385358	94
Warmińsko-mazurskie.....	887624	8876	392956	44
Wielkopolskie.....	1512295	15124	1379125	91
Zachodniopomorskie.....	1338078	13380	617642	46

**TABL. 5. POWIERZCHNIA I LUDNOŚĆ W MIASTACH ORAZ LICZBA MIAST POWYŻEJ 20 TYS. MIESZKAŃCÓW WEDŁUG WOJEWÓDZTW**  
**AREA AND POPULATION IN TOWNS AND NUMBER OF TOWNS WITH MORE THAN 20 THOUS. INHABITANTS BY VOIVODSHIPS**

WOJEWÓDZTWA VOIVODSHIPS	Powierzchnia Area				Ludność Population				Miasta powyżej 20 tys. mieszkańców Towns with more than 20 thous. inhabitants
	w ha in ha	w km <sup>2</sup> in km <sup>2</sup>	przeciętna w km <sup>2</sup> average in km <sup>2</sup>	w % udziału w województwach in % share in voivodships	ogółem total	przeciętna w mieście average in town	na 1 km <sup>2</sup> per 1 km <sup>2</sup>	w % udziału w województwach in % share in voivodships	
P O L S K A..... P O L A N D	2181275	21811	24	7,0	23171232	25214	1062	60,3	220
Dolnośląskie.....	216249	2163	24	10,8	2006577	22050	928	69,1	19
Kujawsko-pomorskie.....	82892	829	16	4,6	1244129	23926	1501	59,6	8
Lubelskie.....	100847	1008	22	4,0	993558	21599	985	46,4	10
Lubuskie.....	86773	867	21	6,2	661330	15746	762	65,0	6
Łódzkie.....	115801	1158	26	6,4	1572862	35747	1358	63,1	15
Małopolskie.....	165567	1656	27	10,9	1634901	26802	987	48,5	14
Mazowieckie.....	216803	2168	25	6,1	3438236	39979	1586	64,3	25
Opolskie.....	76420	765	22	8,1	517177	14776	677	51,9	6
Podkarpackie.....	119706	1197	23	6,7	877671	17209	733	41,3	10
Podlaskie.....	92496	925	23	4,6	719890	17997	778	60,6	8
Pomorskie.....	106761	1067	25	5,8	1486719	35398	1393	64,4	15
Śląskie.....	379019	3790	53	30,7	3525305	49652	930	77,1	37
Świętokrzyskie.....	67359	673	21	5,8	561219	17538	833	44,6	5
Warmińsko-mazurskie.....	59804	598	12	2,5	850385	17355	1422	59,1	11
Wielkopolskie.....	153243	1532	14	5,1	1908385	17039	1245	54,9	20
Zachodniopomorskie.....	141535	1415	22	6,2	1172888	18044	829	68,6	11

**TABL. 6. POWIERZCHNIA I LUDNOŚĆ NA TERENACH WIEJSKICH ORAZ LICZBA MIEJSCOWOŚCI WIEJSKICH WEDŁUG WOJEWÓDZTW**  
**AREA AND POPULATION ON RURAL TERRITORIES AND NUMBER OF RURAL LOCALITIES BY VOIVODSHIPS**

WOJEWÓDZTWA VOIVODSHIPS	Powierzchnia Area		Ludność Population		Miejscowości wiejskie Rural localities	Przeciętna liczba ludności w jednej miejscowości wiejskiej Average population in one rural locality
	w ha in ha	w km <sup>2</sup> in km <sup>2</sup>	ogółem total	na 1 km <sup>2</sup> per 1 km <sup>2</sup>		
P O L S K A..... P O L A N D	29086692	290868	15266007	52	52548	291
Dolnośląskie.....	1778421	17784	897621	50	2532	355
Kujawsko-pomorskie.....	1714242	17143	842081	49	3581	235
Lubelskie.....	2411399	24114	1146168	48	4041	284
Lubuskie.....	1312020	13121	356754	27	1297	275
Łódzkie.....	1706094	17061	920741	54	5009	184
Małopolskie.....	1352712	13527	1737717	128	1951	891
Mazowieckie.....	3339044	33390	1910878	57	8533	224
Opolskie.....	864767	8647	478834	55	1173	408
Podkarpackie.....	1664870	16649	1249986	75	1666	750
Podlaskie.....	1926206	19262	468910	24	3759	125
Pomorskie.....	1724273	17243	820991	48	2876	285
Śląskie.....	854290	8543	1045544	122	1293	809
Świętokrzyskie.....	1103691	11038	695960	63	2490	280
Warmińsko-mazurskie.....	2357543	23575	589290	25	3875	152
Wielkopolskie.....	2829407	28294	1566938	55	5454	287
Zachodniopomorskie.....	2147713	21477	537594	25	3018	178

TABL. 7. POWIATY I MIASTA NA PRAWACH POWIATU WEDŁUG POWIERZCHNI W PRZEKROJU  
WOJEWÓDZTW  
POWIATS AND CITIES WITH POWIAT STATUS BY AREA BY VOIVODSHIPS

WOJEWÓDZTWA VOIVODSHIPS	Powiaty / miasta na prawach powiatu ogółem Powiats / cities with powiat status total	O powierzchni w km <sup>2</sup> Area in km <sup>2</sup>								
		poniżej below 25,0	25,0- -49,9	50,0- -99,9	100,0- -299,9	300,0- -499,9	500,0- -999,9	1000,0- -1499,9	1500,0- -1999,9	2000,0 i więcej and more
Powiaty Powiats										
RAZEM..... a	314	-	-	-	5	28	153	93	27	8
TOTAL b	100,0	-	-	-	0,3	4,0	37,1	37,2	15,0	6,4
Dolnośląskie..... a	26	-	-	-	-	5	16	4	1	-
b	100,0	-	-	-	-	11,2	57,1	23,2	8,5	-
Kujawsko-pomorskie..... a	19	-	-	-	-	1	9	9	-	-
b	100,0	-	-	-	-	2,7	34,3	63,0	-	-
Lubelskie..... a	20	-	-	-	-	1	7	7	4	1
b	100,0	-	-	-	-	1,9	23,3	35,1	28,6	11,1
Lubuskie..... a	12	-	-	-	-	-	4	8	-	-
b	100,0	-	-	-	-	-	24,4	75,6	-	-
Łódzkie..... a	21	-	-	-	-	4	12	5	-	-
b	100,0	-	-	-	-	9,6	54,3	36,1	-	-
Małopolskie..... a	19	-	-	-	-	5	10	3	1	-
b	100,0	-	-	-	-	14,1	47,4	28,0	10,5	-
Mazowieckie..... a	37	-	-	-	1	3	18	11	3	1
b	100,0	-	-	-	0,7	3,5	37,7	37,9	14,2	6,0
Opolskie..... a	11	-	-	-	-	1	8	1	1	-
b	100,0	-	-	-	-	4,8	65,1	13,1	17,0	-
Podkarpackie..... a	21	-	-	-	-	1	14	6	-	-
b	100,0	-	-	-	-	2,6	57,1	40,3	-	-
Podlaskie..... a	14	-	-	-	-	-	4	6	2	2
b	100,0	-	-	-	-	-	17,5	40,9	16,4	25,2
Pomorskie..... a	16	-	-	-	-	1	7	5	1	2
b	100,0	-	-	-	-	2,8	28,0	35,2	8,8	25,2
Śląskie..... a	17	-	-	-	4	4	6	2	1	-
b	100,0	-	-	-	8,5	16,8	40,8	19,4	14,5	-
Świętokrzyskie..... a	13	-	-	-	-	2	8	2	-	1
b	100,0	-	-	-	-	7,0	52,9	20,7	-	19,4
Warmińsko-mazurskie..... a	19	-	-	-	-	-	7	8	3	1
b	100,0	-	-	-	-	-	24,5	40,9	22,8	11,8
Wielkopolskie..... a	31	-	-	-	-	-	19	8	4	-
b	100,0	-	-	-	-	-	45,7	30,7	23,6	-
Zachodniopomorskie..... a	18	-	-	-	-	-	4	8	6	-
b	100,0	-	-	-	-	-	13,3	41,0	45,7	-



TABL. 7. POWIATY I MIASTA NA PRAWACH POWIATU WEDŁUG POWIERZCHNI W PRZEKROJU  
 WOJEWÓDZTW (dok.)  
 POWIATS AND CITIES WITH POWIAT STATUS BY AREA BY VOIVODSHIPS (cont.)

WOJEWÓDZTWA VOIVODSHIPS	Powiaty / miasta na prawach powiatu ogółem <i>Powiats / cities with powiat status total</i>	O powierzchni w km <sup>2</sup> <i>Area in km<sup>2</sup></i>								
		poniżej <i>below</i> 25,0	25,0- 49,9	50,0- 99,9	100,0- 299,9	300,0- 499,9	500,0- 999,9	1000,0- 1499,9	1500,0- 1999,9	2000,0 i więcej <i>and more</i>
<i>Miasta na prawach powiatu Cities with powiat status</i>										
RAZEM..... a	66	2	14	25	22	2	1	-	-	-
TOTAL b	100,0	0,4	6,8	26,2	51,1	8,5	7,0	-	-	-
Dolnośląskie..... a	4	-	-	2	2	-	-	-	-	-
b	100,0	-	-	26,0	74,0	-	-	-	-	-
Kujawsko-pomorskie..... a	4	-	-	2	2	-	-	-	-	-
b	100,0	-	-	32,8	67,2	-	-	-	-	-
Lubelskie..... a	4	-	3	-	1	-	-	-	-	-
b	100,0	-	43,8	-	56,2	-	-	-	-	-
Lubuskie..... a	2	-	-	1	1	-	-	-	-	-
b	100,0	-	-	23,5	76,5	-	-	-	-	-
Łódzkie..... a	3	-	1	1	1	-	-	-	-	-
b	100,0	-	8,8	17,0	74,2	-	-	-	-	-
Małopolskie..... a	3	-	-	2	-	1	-	-	-	-
b	100,0	-	-	28,4	-	71,6	-	-	-	-
Mazowieckie..... a	5	-	2	1	1	-	1	-	-	-
b	100,0	-	7,8	11,3	14,4	-	66,5	-	-	-
Opolskie..... a	1	-	-	1	-	-	-	-	-	-
b	100,0	-	-	100,0	-	-	-	-	-	-
Podkarpackie..... a	4	-	2	1	1	-	-	-	-	-
b	100,0	-	30,8	29,3	39,9	-	-	-	-	-
Podlaskie..... a	3	-	1	1	1	-	-	-	-	-
b	100,0	-	16,3	32,7	51,0	-	-	-	-	-
Pomorskie..... a	4	1	1	-	2	-	-	-	-	-
b	100,0	3,8	9,4	-	86,8	-	-	-	-	-
Śląskie..... a	19	1	3	8	7	-	-	-	-	-
b	100,0	0,7	5,5	34,2	59,6	-	-	-	-	-
Świętokrzyskie..... a	1	-	-	-	1	-	-	-	-	-
b	100,0	-	-	-	100,0	-	-	-	-	-
Warmińsko-mazurskie..... a	2	-	-	2	-	-	-	-	-	-
b	100,0	-	-	100,0	-	-	-	-	-	-
Wielkopolskie..... a	4	-	1	2	1	-	-	-	-	-
b	100,0	-	7,2	34,0	58,8	-	-	-	-	-
Zachodniopomorskie..... a	3	-	-	1	1	1	-	-	-	-
b	100,0	-	-	16,5	33,1	50,4	-	-	-	-

TABL. 8. GMINY WEDŁUG POWIERZCHNI W PRZEKROJU WOJEWÓDZTW  
**GMINAS BY AREA BY VOIVODSHIPS**

WOJEWÓDZTWA VOIVODSHIPS		Gminy ogółem Gminas total	O powierzchni w km <sup>2</sup> Area in km <sup>2</sup>								
a - liczba gmin number of gminas	b - udział w powierzchni województwa w % share in voivodship area in %		poniżej below 5,0	5,0- -19,9	20,0- -49,9	50,0- -99,9	100,0- -149,9	150,0- -199,9	200,0- -249,9	250,0- -299,9	300,0 i więcej and more
OGÓŁEM TOTAL											
P O L S K A.....	a	2478	6	101	227	677	769	351	167	84	96
P O L A N D	b	100,0	0,0	0,4	2,5	17,1	30,1	19,4	11,8	7,3	11,4
Gminy miejskie Urban gminas											
RAZEM.....	a	303	6	94	127	47	15	6	-	5	3
TOTAL	b	100,0	0,2	9,1	27,8	24,8	12,8	7,4	-	9,8	8,1
Dolnośląskie.....	a	35	-	10	20	3	1	-	-	1	-
	b	100,0	-	10,4	43,9	16,0	8,1	-	-	21,6	-
Kujawsko-pomorskie.....	a	17	1	10	2	2	1	1	-	-	-
	b	100,0	0,8	16,5	9,1	24,1	19,6	29,9	-	-	-
Lubelskie.....	a	20	-	7	11	1	1	-	-	-	-
	b	100,0	-	15,1	54,3	7,8	22,8	-	-	-	-
Lubuskie.....	a	9	-	1	6	1	-	-	-	1	-
	b	100,0	-	2,9	32,9	15,1	-	-	-	49,1	-
Łódzkie.....	a	18	-	4	10	3	-	-	-	1	-
	b	100,0	-	7,0	37,7	20,3	-	-	-	35,0	-
Małopolskie.....	a	14	-	2	6	5	-	-	-	-	1
	b	100,0	-	4,2	18,7	38,7	-	-	-	-	38,4
Mazowieckie.....	a	35	-	17	14	2	1	-	-	-	1
	b	100,0	-	16,5	28,7	11,5	7,7	-	-	-	35,6
Opolskie.....	a	3	-	1	-	1	1	-	-	-	-
	b	100,0	-	6,2	-	41,1	52,7	-	-	-	-
Podkarpackie.....	a	16	-	2	11	2	1	-	-	-	-
	b	100,0	-	4,8	54,0	24,3	16,9	-	-	-	-
Podlaskie.....	a	13	1	3	6	2	1	-	-	-	-
	b	100,0	0,9	11,1	36,3	30,5	21,2	-	-	-	-
Pomorskie.....	a	23	2	9	9	-	2	-	-	1	-
	b	100,0	0,9	14,5	27,4	-	28,0	-	-	29,2	-
Śląskie.....	a	49	-	6	16	19	4	4	-	-	-
	b	100,0	-	2,6	16,5	44,4	16,0	20,5	-	-	-
Świętokrzyskie.....	a	5	-	-	3	1	1	-	-	-	-
	b	100,0	-	-	38,1	22,9	39,0	-	-	-	-
Warmińsko-mazurskie.....	a	16	1	11	2	2	-	-	-	-	-
	b	100,0	0,9	39,8	12,1	47,2	-	-	-	-	-
Wielkopolskie.....	a	19	1	10	4	2	1	-	-	1	-
	b	100,0	0,5	16,5	18,1	19,1	12,9	-	-	32,9	-
Zachodniopomorskie.....	a	11	-	1	7	1	-	1	-	-	1
	b	100,0	-	1,9	27,2	11,7	-	23,5	-	-	35,7

TABL. 8. GMINY WEDŁUG POWIERZCHNI W PRZEKROJU WOJEWÓDZTW (cd.)  
**GMINAS BY AREA BY VOIVODSHIPS (cont.)**

WOJEWÓDZTWA VOIVODSHIPS		Gminy ogółem Gminas total	O powierzchni w km <sup>2</sup> Area in km <sup>2</sup>								
a - liczba gmin number of gminas	b - udział w powierzchni województwa w % share in voivodship area in %		poniżej below 5,0	5,0- -19,9	20,0- -49,9	50,0- -99,9	100,0- -149,9	150,0- -199,9	200,0- -249,9	250,0- -299,9	300,0 i więcej and more
Gminy wiejskie <i>Rural gminas</i>											
RAZEM.....	a	1559	-	7	89	525	555	209	95	41	38
TOTAL	b	100,0	-	0,1	1,8	21,3	34,5	18,5	10,8	5,8	7,2
Dolnośląskie.....	a	78	-	-	2	34	26	4	7	4	1
	b	100,0	-	-	1,0	27,6	32,7	6,8	16,2	11,2	4,5
Kujawsko-pomorskie.....	a	92	-	-	1	33	37	14	6	1	-
	b	100,0	-	-	0,3	24,2	40,6	21,4	11,2	2,3	-
Lubelskie.....	a	167	-	-	2	53	73	27	7	3	2
	b	100,0	-	-	0,4	21,1	42,4	22,0	7,4	3,7	3,0
Lubuskie.....	a	40	-	-	-	9	8	14	6	2	1
	b	100,0	-	-	-	11,4	14,7	38,2	20,9	8,9	5,9
Łódzkie.....	a	133	-	1	7	55	59	11	-	-	-
	b	100,0	-	0,1	2,0	32,0	51,9	14,0	-	-	-
Małopolskie.....	a	121	-	-	29	64	20	4	3	1	-
	b	100,0	-	-	12,0	47,4	24,4	6,8	6,5	2,9	-
Mazowieckie.....	a	228	-	-	4	71	113	30	7	3	-
	b	100,0	-	-	0,6	21,5	50,2	18,8	5,9	3,0	-
Opolskie.....	a	36	-	-	-	15	15	4	2	-	-
	b	100,0	-	-	-	30,0	43,1	16,4	10,5	-	-
Podkarpackie.....	a	109	-	1	8	54	25	12	5	2	2
	b	100,0	-	0,1	2,7	33,5	25,7	17,0	8,9	4,4	7,7
Podlaskie.....	a	78	-	-	-	5	27	19	13	5	9
	b	100,0	-	-	-	2,8	23,1	22,7	19,5	9,7	22,2
Pomorskie.....	a	81	-	-	-	16	23	19	12	6	5
	b	100,0	-	-	-	9,3	20,3	24,8	20,1	12,4	13,1
Śląskie.....	a	96	-	5	33	36	20	2	-	-	-
	b	100,0	-	1,1	18,2	38,8	37,0	4,9	-	-	-
Świętokrzyskie.....	a	70	-	-	1	32	30	7	-	-	-
	b	100,0	-	-	0,6	34,7	48,0	16,7	-	-	-
Warmińsko-mazurskie.....	a	67	-	-	-	2	11	22	10	10	12
	b	100,0	-	-	-	1,2	10,1	26,1	14,8	18,6	29,2
Wielkopolskie.....	a	114	-	-	1	41	49	12	7	2	2
	b	100,0	-	-	0,3	24,4	41,4	14,3	10,6	4,0	5,0
Zachodniopomorskie.....	a	49	-	-	1	5	19	8	10	2	4
	b	100,0	-	-	0,5	4,4	27,1	15,8	26,0	6,4	19,8

TABL. 8. GMINY WEDŁUG POWIERZCHNI W PRZEKROJU WOJEWÓDZTW (dok.)  
**GMINAS BY AREA BY VOIVODSHIPS (cont.)**

WOJEWÓDZTWA VOIVODSHIPS		Gminy ogółem Gminas total	O powierzchni w km <sup>2</sup> Area in km <sup>2</sup>								
a - liczba gmin number of gminas	b - udział w powierzchni województwa w % share in voivodship area in %		poniżej below 5,0	5,0- -19,9	20,0- -49,9	50,0- -99,9	100,0- -149,9	150,0- -199,9	200,0- -249,9	250,0- -299,9	300,0 i więcej and more
Gminy miejsko-wiejskie Urban-rural gminas											
RAZEM.....	a	616	-	-	11	105	199	136	72	38	55
TOTAL	b	100,0	-	-	0,4	8,0	24,3	22,6	15,3	9,8	19,6
Dolnośląskie.....	a	56	-	-	1	13	17	15	4	2	4
	b	100,0	-	-	0,5	11,5	25,4	29,5	10,3	6,4	16,4
Kujawsko-pomorskie.....	a	35	-	-	-	3	12	11	3	4	2
	b	100,0	-	-	-	4,3	25,0	30,1	11,4	17,2	12,0
Lubelskie.....	a	26	-	-	-	4	13	8	1	-	-
	b	100,0	-	-	-	8,6	47,2	38,2	6,0	-	-
Lubuskie.....	a	33	-	-	-	6	3	9	4	4	7
	b	100,0	-	-	-	7,1	5,5	23,8	13,1	15,9	34,6
Łódzkie.....	a	26	-	-	-	5	9	8	3	1	-
	b	100,0	-	-	-	11,4	29,5	35,7	16,7	6,7	-
Małopolskie.....	a	47	-	-	4	21	20	2	-	-	-
	b	100,0	-	-	3,2	36,7	53,2	6,9	-	-	-
Mazowieckie.....	a	51	-	-	1	14	20	9	5	1	1
	b	100,0	-	-	0,6	15,9	36,8	21,9	15,7	3,7	5,4
Opolskie.....	a	32	-	-	-	7	7	10	5	3	-
	b	100,0	-	-	-	11,3	16,1	33,9	21,8	16,9	-
Podkarpackie.....	a	35	-	-	1	6	16	7	4	-	1
	b	100,0	-	-	0,9	8,6	41,0	22,6	17,3	-	9,6
Podlaskie.....	a	27	-	-	-	1	7	8	5	2	4
	b	100,0	-	-	-	1,5	16,5	25,4	19,5	9,8	27,3
Pomorskie.....	a	19	-	-	2	-	3	6	4	1	3
	b	100,0	-	-	1,7	-	9,7	27,7	22,1	7,4	31,4
Śląskie.....	a	22	-	-	1	8	11	2	-	-	-
	b	100,0	-	-	2,0	24,6	59,1	14,3	-	-	-
Świętokrzyskie.....	a	27	-	-	-	6	11	2	6	2	-
	b	100,0	-	-	-	11,5	34,5	8,4	33,2	12,4	-
Warmińsko-mazurskie.....	a	33	-	-	-	-	2	5	8	8	10
	b	100,0	-	-	-	-	3,1	9,3	20,4	23,7	43,5
Wielkopolskie.....	a	93	-	-	-	10	41	26	8	1	7
	b	100,0	-	-	-	5,7	34,7	30,5	11,3	1,7	16,1
Zachodniopomorskie.....	a	54	-	-	1	1	7	8	12	9	16
	b	100,0	-	-	0,3	0,7	6,6	10,5	20,0	17,9	44,0

TABL. 9. MIASTA WEDŁUG POWIERZCHNI W PRZEKROJU WOJEWÓDZTW  
TOWNS BY AREA BY VOIVODSHIPS

WOJEWÓDZTWA VOIVODSHIPS		Miasta ogółem Towns total	O powierzchni w km <sup>2</sup> Area in km <sup>2</sup>				
a - liczba miast number of towns	b - udział w powierzchni miast w województwie w % share in towns area in voivodship in %		poniżej below 5,0	5,0- -19,9	20,0- -49,9	50,0- -99,9	100,0 i więcej and more
P O L S K A.....	a	919	127	497	212	54	29
P O L A N D	b	100,0	2,0	26,1	29,1	18,1	24,7
Dolnośląskie.....	a	91	5	53	26	5	2
	b	100,0	0,8	30,2	33,9	16,5	18,6
Kujawsko-pomorskie.....	a	52	18	27	3	2	2
	b	100,0	7,2	30,6	9,9	17,1	35,2
Lubelskie.....	a	46	2	26	16	1	1
	b	100,0	0,9	30,7	48,8	5,0	14,6
Lubuskie.....	a	42	8	25	7	1	1
	b	100,0	3,1	29,3	25,6	9,9	32,1
Łódzkie.....	a	44	4	22	14	3	1
	b	100,0	1,3	23,2	35,5	14,7	25,3
Małopolskie.....	a	61	5	28	22	5	1
	b	100,0	1,2	21,0	38,2	19,9	19,7
Mazowieckie.....	a	86	2	56	24	2	2
	b	100,0	0,3	32,1	30,9	7,7	29,0
Opolskie.....	a	35	1	23	8	2	1
	b	100,0	0,4	38,4	25,1	19,9	16,2
Podkarpackie.....	a	51	1	32	14	3	1
	b	100,0	0,4	30,8	40,0	19,1	9,7
Podlaskie.....	a	40	7	15	15	2	1
	b	100,0	2,8	22,7	47,6	15,8	11,1
Pomorskie.....	a	42	7	22	10	-	3
	b	100,0	2,9	21,7	27,3	-	48,1
Śląskie.....	a	71	1	14	28	20	8
	b	100,0	0,1	4,4	24,5	39,8	31,2
Świętokrzyskie.....	a	32	2	21	6	2	1
	b	100,0	0,9	37,0	27,4	18,4	16,3
Warmińsko-mazurskie.....	a	49	14	31	2	2	-
	b	100,0	8,4	56,3	7,2	28,1	-
Wielkopolskie.....	a	112	37	65	5	3	2
	b	100,0	7,6	43,2	10,8	14,6	23,8
Zachodniopomorskie.....	a	65	13	37	12	1	2
	b	100,0	3,3	27,5	27,1	6,9	35,2

TABL. 10. TERENY WIEJSKIE WEDŁUG POWIERZCHNI W PRZEKROJU WOJEWÓDZTWA  
RURAL TERRITORIES BY AREA BY VOIVODSHIPS

WOJEWÓDZTWA VOIVODSHIPS		Gminy mające tereny wiejskie ogółem Gminas with rural territories total	O powierzchni w km <sup>2</sup> Area in km <sup>2</sup>				
a - liczba gmin mających tereny wiejskie number of gminas with rural territories	b - udział w powierzchni terenów wiejskich w województwie w % share in area of rural territories in voivodship in %		poniżej below 50,0	50,0- -99,9	100,0- -149,9	150,0- -199,9	200,0 i więcej and more
P O L S K A.....	a	2175	129	652	752	328	314
P O L A N D	b	100,0	1,6	17,7	31,6	19,5	29,6
Dolnośląskie.....	a	134	5	50	42	15	22
	b	100,0	1,2	22,0	29,5	14,1	33,2
Kujawsko-pomorskie.....	a	127	1	36	52	22	16
	b	100,0	0,2	17,3	37,8	21,8	22,9
Lubelskie.....	a	193	4	58	88	30	13
	b	100,0	0,7	20,0	44,8	21,3	13,2
Lubuskie.....	a	73	-	15	12	22	24
	b	100,0	-	9,2	11,1	29,7	50,0
Łódzkie.....	a	159	9	60	71	17	2
	b	100,0	2,0	27,9	50,0	17,4	2,7
Małopolskie.....	a	168	39	90	31	4	4
	b	100,0	11,2	49,5	27,5	5,0	6,8
Mazowieckie.....	a	279	6	90	133	36	14
	b	100,0	0,7	21,9	48,5	18,6	10,3
Opolskie.....	a	68	2	22	24	12	8
	b	100,0	0,9	20,2	33,2	23,6	22,1
Podkarpackie.....	a	144	13	62	40	17	12
	b	100,0	3,1	28,4	30,2	17,5	20,8
Podlaskie.....	a	105	1	8	33	30	33
	b	100,0	0,2	3,6	21,1	26,9	48,2
Pomorskie.....	a	100	2	16	26	27	29
	b	100,0	0,2	7,2	18,0	27,8	46,8
Śląskie.....	a	118	42	47	26	3	-
	b	100,0	17,1	39,6	37,7	5,6	-
Świętokrzyskie.....	a	97	2	37	41	10	7
	b	100,0	0,6	25,9	43,9	15,8	13,8
Warmińsko-mazurskie.....	a	100	-	2	15	25	58
	b	100,0	-	0,8	8,7	18,7	71,8
Wielkopolskie.....	a	207	1	53	91	40	22
	b	100,0	0,2	15,5	38,9	24,5	20,9
Zachodniopomorskie.....	a	103	2	6	27	18	50
	b	100,0	0,4	2,2	15,5	14,4	67,5

TABL. 11. POWIATY I MIASTA NA PRAWACH POWIATU WEDŁUG LICZBY LUDNOŚCI W PRZEKROJU  
 WOJEWÓDZTW  
 POWIATS AND CITIES WITH POWIAT STATUS BY POPULATION BY VOIVODSHIPS

WOJEWÓDZTWA VOIVODSHIPS	Powiaty / miasta na prawach powiatu ogółem Powiats / cities with powiat status total	O liczbie ludności Population								
		poniżej below 50000	50000- -74999	75000- -99999	100000- -149999	150000- -199999	200000- -499999	500000- -999999	1000000 i więcej and more	
		Powiaty Powiats								
RAZEM.....	a	314	69	96	69	54	19	7	-	-
TOTAL	b	100,0	10,8	22,9	22,9	24,9	11,9	6,6	-	-
Dolnośląskie.....	a	26	7	8	5	4	2	-	-	-
	b	100,0	15,2	23,7	21,9	22,9	16,3	-	-	-
Kujawsko-pomorskie.....	a	19	8	4	4	2	1	-	-	-
	b	100,0	26,0	18,6	26,7	16,4	12,3	-	-	-
Lubelskie.....	a	20	3	7	4	5	1	-	-	-
	b	100,0	7,6	27,3	21,8	33,9	9,4	-	-	-
Lubuskie.....	a	12	3	5	4	-	-	-	-	-
	b	100,0	16,2	38,6	45,2	-	-	-	-	-
Łódzkie.....	a	21	5	5	5	5	1	-	-	-
	b	100,0	12,1	17,4	25,5	35,1	9,9	-	-	-
Małopolskie.....	a	19	2	2	2	7	3	3	-	-
	b	100,0	3,9	5,3	7,3	34,3	20,9	28,3	-	-
Mazowieckie.....	a	37	9	9	9	5	4	1	-	-
	b	100,0	11,2	18,0	24,8	18,1	20,4	7,5	-	-
Opolskie.....	a	11	2	4	3	2	-	-	-	-
	b	100,0	10,2	28,8	30,0	31,0	-	-	-	-
Podkarpackie.....	a	21	2	9	3	6	1	-	-	-
	b	100,0	2,7	32,8	14,3	40,8	9,4	-	-	-
Podlaskie.....	a	14	8	5	-	1	-	-	-	-
	b	100,0	42,2	38,7	-	19,1	-	-	-	-
Pomorskie.....	a	16	2	4	5	4	-	1	-	-
	b	100,0	5,3	17,6	30,0	32,8	-	14,3	-	-
Śląskie.....	a	17	-	2	4	6	5	-	-	-
	b	100,0	-	6,6	16,8	36,5	40,1	-	-	-
Świętokrzyskie.....	a	13	3	3	5	1	-	1	-	-
	b	100,0	11,4	18,9	39,4	10,6	-	19,7	-	-
Warmińsko-mazurskie.....	a	19	7	8	2	2	-	-	-	-
	b	100,0	21,7	42,3	16,0	20,0	-	-	-	-
Wielkopolskie.....	a	31	2	15	9	3	1	1	-	-
	b	100,0	3,2	34,3	27,6	15,3	6,0	13,6	-	-
Zachodniopomorskie.....	a	18	6	6	5	1	-	-	-	-
	b	100,0	23,5	31,5	34,6	10,4	-	-	-	-

TABL. 11. POWIATY I MIASTA NA PRAWACH POWIATU WEDŁUG LICZBY LUDNOŚCI W PRZEKROJU  
 WOJEWÓDZTW (dok.)  
 POWIATS AND CITIES WITH POWIAT STATUS BY POPULATION BY VOIVODSHIPS (cont.)

WOJEWÓDZTWA VOIVODSHIPS	Powiaty / miasta na prawach powiatu ogółem <i>Powiats / cities with powiat status total</i>	O liczbie ludności <i>Population</i>								
		poniżej <i>below</i> 50000	50000- -74999	75000- -99999	100000- -149999	150000- -199999	200000- -499999	500000- -999999	1000000 i więcej <i>and more</i>	
<i>Miasta na prawach powiatu Cities with powiat status</i>										
RAZEM..... TOTAL	a	66	5	13	9	16	7	11	4	1
	b	100,0	1,8	6,4	6,1	15,2	10,0	25,8	20,9	13,8
Dolnośląskie.....	a	4	-	-	1	2	-	-	1	-
	b	100,0	-	-	8,7	23,2	-	-	68,1	-
Kujawsko-pomorskie.....	a	4	-	-	1	1	-	2	-	-
	b	100,0	-	-	12,6	14,7	-	72,7	-	-
Lubelskie.....	a	4	-	3	-	-	-	1	-	-
	b	100,0	-	35,4	-	-	-	64,6	-	-
Lubuskie.....	a	2	-	-	-	2	-	-	-	-
	b	100,0	-	-	-	100,0	-	-	-	-
Łódzkie.....	a	3	1	-	1	-	-	-	1	-
	b	100,0	5,9	-	9,1	-	-	-	85,0	-
Małopolskie.....	a	3	-	-	1	1	-	-	1	-
	b	100,0	-	-	8,8	11,6	-	-	79,6	-
Mazowieckie.....	a	5	-	1	1	1	-	1	-	1
	b	100,0	-	2,4	3,5	5,5	-	9,8	-	78,8
Opolskie.....	a	1	-	-	-	1	-	-	-	-
	b	100,0	-	-	-	100,0	-	-	-	-
Podkarpackie.....	a	4	2	1	-	-	1	-	-	-
	b	100,0	27,5	18,3	-	-	54,2	-	-	-
Podlaskie.....	a	3	-	2	-	-	-	1	-	-
	b	100,0	-	30,9	-	-	-	69,1	-	-
Pomorskie.....	a	4	1	-	1	-	-	2	-	-
	b	100,0	4,4	-	11,0	-	-	84,6	-	-
Śląskie.....	a	19	-	5	2	5	4	3	-	-
	b	100,0	-	12,1	7,1	24,9	27,3	28,6	-	-
Świętokrzyskie.....	a	1	-	-	-	-	1	-	-	-
	b	100,0	-	-	-	-	100,0	-	-	-
Warmińsko-mazurskie.....	a	2	-	-	-	1	1	-	-	-
	b	100,0	-	-	-	41,2	58,8	-	-	-
Wielkopolskie.....	a	4	-	1	1	1	-	-	1	-
	b	100,0	-	8,2	9,7	13,1	-	-	69,0	-
Zachodniopomorskie.....	a	3	1	-	-	1	-	1	-	-
	b	100,0	7,4	-	-	19,5	-	73,1	-	-



TABL. 12. GMINY WEDŁUG LICZBY LUDNOŚCI W PRZEKROJU WOJEWÓDZTW  
GMINAS BY POPULATION BY VOIVODSHIPS

WOJEWÓDZTWA VOIVODSHIPS	Gminy ogółem Gminas total	O liczbie ludności Population											
		poniżej below 2500	2500- -4999	5000- -7499	7500- -9999	10000- -14999	15000- -19999	20000- -39999	40000- -99999	100000- -199999	200000- -999999	1000000 i więcej and more	
OGÓŁEM TOTAL													
POLSKA..... POLAND	a b	2478 100,0	44 0,2	579 5,9	609 9,8	362 8,1	369 11,7	177 8,0	210 14,8	89 13,3	23 8,3	15 15,4	1 4,5
Gminy miejskie Urban gminas													
RAZEM..... TOTAL	a b	303 100,0	3 0,0	21 0,4	15 0,5	8 0,4	30 2,0	39 3,7	78 12,2	70 22,5	23 17,1	15 31,8	1 9,4
Dolnośląskie.....	a b	35 100,0	- -	6 1,7	5 2,0	- -	3 2,2	3 3,2	11 20,2	4 17,5	2 13,5	1 39,7	- -
Kujawsko-pomorskie.....	a b	17 100,0	1 0,2	1 0,4	1 0,6	- -	6 7,9	1 1,7	2 4,9	2 17,1	1 11,3	2 55,9	- -
Lubelskie.....	a b	20 100,0	- -	2 0,8	1 0,7	- -	1 1,6	6 12,4	4 13,3	5 31,8	- -	1 39,4	- -
Lubuskie.....	a b	9 100,0	- -	2 1,4	- -	- -	- -	2 8,6	3 25,5	- -	2 64,5	- -	- -
Łódzkie.....	a b	18 100,0	- -	- -	- -	- -	3 3,0	3 4,0	1 2,1	10 39,9	- -	1 51,0	- -
Małopolskie.....	a b	14 100,0	- -	- -	2 1,0	2 1,5	1 0,9	1 1,3	5 13,5	1 7,2	1 9,5	1 65,1	- -
Mazowieckie.....	a b	35 100,0	- -	3 0,4	- -	- -	2 0,8	9 5,5	10 9,1	8 14,0	1 4,1	1 7,3	1 58,8
Opolskie.....	a b	3 100,0	- -	- -	- -	- -	- -	- -	1 16,7	1 28,7	1 54,6	- -	- -
Podkarpackie.....	a b	16 100,0	- -	- -	2 1,6	- -	2 3,8	2 4,8	3 16,2	6 46,9	1 26,7	- -	- -
Podlaskie.....	a b	13 100,0	- -	1 0,7	1 0,9	1 1,6	2 4,2	- -	5 20,6	2 22,2	- -	1 49,8	- -
Pomorskie.....	a b	23 100,0	1 0,1	4 1,1	- -	- -	2 1,9	1 1,2	7 17,1	6 25,4	- -	2 53,2	- -
Śląskie.....	a b	49 100,0	- -	- -	3 0,6	4 1,0	2 0,7	6 3,2	10 9,0	12 23,1	9 40,3	3 22,1	- -
Świętokrzyskie.....	a b	5 100,0	- -	- -	- -	- -	- -	- -	1 6,2	3 43,0	1 50,8	- -	- -
Warmińsko-mazurskie..	a b	16 100,0	- -	1 0,7	- -	- -	2 3,4	2 5,3	8 34,2	1 9,6	2 46,8	- -	- -
Wielkopolskie.....	a b	19 100,0	1 0,2	1 0,2	- -	1 0,8	2 2,1	2 3,1	5 10,8	5 29,5	1 8,5	1 44,8	- -
Zachodniopomorskie.....	a b	11 100,0	- -	- -	- -	- -	2 3,3	1 1,9	2 6,3	4 24,5	1 13,5	1 50,5	- -

TABL. 12. GMINY WEDŁUG LICZBY LUDNOŚCI W PRZEKROJU WOJEWÓDZTW (cd.)  
GMINAS BY POPULATION BY VOIVODSHIPS (cont.)

WOJEWÓDZTWA VOIVODSHIPS		Gminy ogółem Gminas total	O liczbie ludności Population										
a - liczba gmin number of gminas	b - udział w ludności w województwie w % share in voivodship population in %		poniżej below 2500	2500- -4999	5000- -7499	7500- -9999	10000- -14999	15000- -19999	20000- -39999	40000- -99999	100000- -199999	200000- -999999	1000000 i więcej and more
Gminy wiejskie Rural gminas													
RAZEM.....	a	1559	39	533	475	245	192	48	27	-	-	-	-
TOTAL	b	100,0	0,8	19,2	26,5	19,2	21,0	7,4	5,9	-	-	-	-
Dolnośląskie.....	a	78	3	25	25	12	7	5	1	-	-	-	-
	b	100,0	1,0	18,4	26,7	18,3	15,6	14,9	5,1	-	-	-	-
Kujawsko-pomorskie.....	a	92	-	38	29	15	7	2	1	-	-	-	-
	b	100,0	-	26,0	29,0	22,0	14,0	5,7	3,3	-	-	-	-
Lubelskie.....	a	167	5	72	56	17	14	2	1	-	-	-	-
	b	100,0	1,1	28,0	33,9	14,5	16,6	3,6	2,3	-	-	-	-
Lubuskie.....	a	40	1	23	12	3	1	-	-	-	-	-	-
	b	100,0	1,1	42,7	37,3	12,8	6,1	-	-	-	-	-	-
Łódzkie.....	a	133	4	65	42	13	9	-	-	-	-	-	-
	b	100,0	1,2	35,8	33,9	14,4	14,7	-	-	-	-	-	-
Małopolskie.....	a	121	1	13	30	33	27	9	8	-	-	-	-
	b	100,0	0,2	4,2	15,7	23,5	27,2	13,0	16,2	-	-	-	-
Mazowieckie.....	a	228	4	83	75	34	26	4	2	-	-	-	-
	b	100,0	0,5	21,8	30,1	19,2	20,6	4,7	3,1	-	-	-	-
Opolskie.....	a	36	-	10	12	12	2	-	-	-	-	-	-
	b	100,0	-	16,6	30,4	42,5	10,5	-	-	-	-	-	-
Podkarpackie.....	a	109	6	15	35	24	22	3	4	-	-	-	-
	b	100,0	1,3	7,0	24,4	22,8	29,2	5,6	9,7	-	-	-	-
Podlaskie.....	a	78	10	45	17	3	2	1	-	-	-	-	-
	b	100,0	6,1	47,5	28,4	7,5	6,1	4,4	-	-	-	-	-
Pomorskie.....	a	81	2	25	23	8	12	8	3	-	-	-	-
	b	100,0	0,7	14,5	21,4	10,7	21,0	20,2	11,5	-	-	-	-
Śląskie.....	a	96	1	14	27	14	32	6	2	-	-	-	-
	b	100,0	0,3	6,5	19,1	13,3	44,3	11,4	5,1	-	-	-	-
Świętokrzyskie.....	a	70	-	28	17	13	9	3	-	-	-	-	-
	b	100,0	-	23,8	21,5	23,1	21,8	9,8	-	-	-	-	-
Warmińsko-mazurskie..	a	67	-	27	23	10	6	1	-	-	-	-	-
	b	100,0	-	23,2	35,7	20,6	16,7	3,8	-	-	-	-	-
Wielkopolskie.....	a	114	2	25	39	28	12	4	4	-	-	-	-
	b	100,0	0,5	11,6	26,5	26,7	15,7	7,6	11,4	-	-	-	-
Zachodniopomorskie.....	a	49	-	25	13	6	4	-	1	-	-	-	-
	b	100,0	-	31,7	26,9	17,5	16,7	-	7,2	-	-	-	-

TABL. 12. GMINY WEDŁUG LICZBY LUDNOŚCI W PRZEKROJU WOJEWÓDZTW (dok.)  
GMINAS BY POPULATION BY VOIVODSHIPS (cont.)

WOJEWÓDZTWA VOIVODSHIPS		Gminy ogółem Gminas total	O liczbie ludności Population									
a - liczba gmin number of gminas	b - udział w ludności w województwie w % share in voivodship population in %		poniżej below 2500	2500- -4999	5000- -7499	7500- -9999	10000- -14999	15000- -19999	20000- -39999	40000- -99999	100000- -199999	200000- -999999
Gminy miejsko-wiejskie Urban-rural gminas												
RAZEM..... a	616	2	25	119	109	147	90	105	19	-	-	-
TOTAL b	100,0	0,0	1,1	8,5	10,7	20,5	17,7	31,1	10,4	-	-	-
Dolnośląskie..... a	56	-	2	11	12	11	9	11	-	-	-	-
b	100,0	-	1,2	9,9	14,3	17,5	21,9	35,2	-	-	-	-
Kujawsko-pomorskie..... a	35	-	2	3	11	9	3	7	-	-	-	-
b	100,0	-	1,8	4,3	20,4	24,0	11,0	38,5	-	-	-	-
Lubelskie..... a	26	-	-	13	3	6	2	2	-	-	-	-
b	100,0	-	-	32,0	10,0	28,7	12,7	16,6	-	-	-	-
Lubuskie..... a	33	-	1	13	4	3	6	6	-	-	-	-
b	100,0	-	0,8	19,8	9,2	9,3	25,5	35,4	-	-	-	-
Łódzkie..... a	26	-	-	5	2	11	3	5	-	-	-	-
b	100,0	-	-	9,1	4,3	35,4	12,3	38,9	-	-	-	-
Małopolskie..... a	47	-	-	2	5	13	10	11	6	-	-	-
b	100,0	-	-	1,3	4,9	16,3	17,6	31,4	28,5	-	-	-
Mazowieckie..... a	51	-	3	6	6	13	9	11	3	-	-	-
b	100,0	-	1,2	4,0	5,7	17,6	18,0	33,3	20,2	-	-	-
Opolskie..... a	32	-	-	4	4	12	4	7	1	-	-	-
b	100,0	-	-	4,8	6,8	28,2	13,7	35,7	10,8	-	-	-
Podkarpackie..... a	35	-	-	3	5	12	8	7	-	-	-	-
b	100,0	-	-	4,0	8,5	28,1	27,3	32,1	-	-	-	-
Podlaskie..... a	27	1	4	12	2	4	2	2	-	-	-	-
b	100,0	0,8	6,2	30,8	7,5	21,9	12,8	20,0	-	-	-	-
Pomorskie..... a	19	-	1	-	5	3	6	4	-	-	-	-
b	100,0	-	1,0	-	14,6	13,6	33,8	37,0	-	-	-	-
Śląskie..... a	22	-	-	1	9	5	2	2	3	-	-	-
b	100,0	-	-	1,6	21,9	17,4	8,9	12,8	37,4	-	-	-
Świętokrzyskie..... a	27	-	1	4	3	9	5	5	-	-	-	-
b	100,0	-	1,2	6,6	6,0	26,7	21,9	37,6	-	-	-	-
Warmińsko-mazurskie.. a	33	-	2	10	5	6	5	5	-	-	-	-
b	100,0	-	2,1	15,6	10,5	19,3	22,8	29,7	-	-	-	-
Wielkopolskie..... a	93	-	2	15	24	24	10	13	5	-	-	-
b	100,0	-	0,7	7,1	14,8	21,6	12,9	26,8	16,1	-	-	-
Zachodniopomorskie..... a	54	1	7	17	9	6	6	7	1	-	-	-
b	100,0	0,3	4,8	16,3	13,0	13,1	16,7	29,1	6,7	-	-	-

TABL. 13. MIASTA WEDŁUG LICZBY LUDNOŚCI W PRZEKROJU WOJEWÓDZTW  
TOWNS BY POPULATION BY VOIVODSHIPS

WOJEWÓDZTWA VOIVODSHIPS		Miasta ogółem Towns total	O liczbie ludności Population							
a - liczba miast number of towns	b - udział w ludności miast w województwie w % share in urban population in voivodship in %		poniżej below 2500	2500- -4999	5000- -9999	10000- -19999	20000- -39999	40000- -99999	100000- -199999	200000 i więcej and more
P O L S K A.....	a	919	117	215	178	189	109	72	23	16
P O L A N D	b	100,0	1,0	3,3	5,4	11,8	13,3	18,5	13,7	33,0
Dolnośląskie.....	a	91	7	19	28	18	12	4	2	1
	b	100,0	0,8	3,7	9,4	12,3	17,3	14,0	10,8	31,7
Kujawsko-pomorskie.....	a	52	7	13	11	13	3	2	1	2
	b	100,0	1,1	4,1	6,5	14,6	6,0	13,7	9,1	44,9
Lubelskie.....	a	46	8	11	7	10	4	5	-	1
	b	100,0	1,5	3,5	5,1	16,4	11,5	27,7	-	34,3
Lubuskie.....	a	42	3	15	6	12	4	-	2	-
	b	100,0	0,9	8,1	6,5	25,8	19,0	-	39,7	-
Łódzkie.....	a	44	3	10	8	8	4	10	-	1
	b	100,0	0,4	2,2	3,7	8,1	6,1	34,9	-	44,6
Małopolskie.....	a	61	5	13	15	14	11	1	1	1
	b	100,0	0,6	2,9	6,4	12,1	19,5	5,1	6,8	46,6
Mazowieckie.....	a	86	6	21	10	24	13	9	1	2
	b	100,0	0,3	2,3	2,1	10,7	10,6	13,4	3,6	57,0
Opolskie.....	a	35	4	6	13	6	3	2	1	-
	b	100,0	1,6	3,7	17,8	17,3	15,9	20,7	23,0	-
Podkarpackie.....	a	51	10	10	14	7	3	6	1	-
	b	100,0	2,1	4,0	10,9	11,7	12,8	37,3	21,2	-
Podlaskie.....	a	40	13	8	5	6	5	2	-	1
	b	100,0	3,5	3,9	5,0	11,2	17,0	18,3	-	41,1
Pomorskie.....	a	42	1	7	9	10	7	6	-	2
	b	100,0	0,1	1,7	4,0	8,4	15,3	22,8	-	47,7
Śląskie.....	a	71	4	8	12	10	13	12	9	3
	b	100,0	0,3	0,9	2,5	4,5	11,0	21,8	38,1	20,9
Świętokrzyskie.....	a	32	6	9	6	6	1	3	1	-
	b	100,0	1,7	5,6	7,4	15,8	4,3	29,9	35,3	-
Warmińsko-mazurskie.....	a	49	7	12	6	13	8	1	2	-
	b	100,0	1,8	5,0	5,1	20,9	25,4	7,1	34,7	-
Wielkopolskie.....	a	112	19	34	21	18	13	5	1	1
	b	100,0	1,9	6,1	7,9	13,8	17,8	18,7	5,4	28,4
Zachodniopomorskie.....	a	65	14	19	7	14	5	4	1	1
	b	100,0	2,4	5,7	4,3	16,1	10,9	16,8	9,2	34,6

TABL. 14. TERENY WIEJSKIE WEDŁUG LICZBY LUDNOŚCI W PRZEKROJU WOJEWÓDZTWA  
**RURAL TERRITORIES BY POPULATION BY VOIVODSHIPS**

WOJEWÓDZTWA VOIVODSHIPS		Gminy mające tereny wiejskie ogółem <i>Gminas with rural territories total</i>	O liczbie ludności <i>Population</i>					
a - liczba gmin mających tereny wiejskie <i>number of gminas with rural territories</i>	b - udział w ludności terenów wiejskich w województwie w % <i>share in population of rural territories in voivodship in %</i>		poniżej <i>below</i> 5000	5000- -7499	7500- -9999	10000- -12499	12500- -14999	15000 i więcej <i>and more</i>
P O L S K A.....	a	2175	795	661	335	185	96	103
P O L A N D	b	100,0	19,4	26,7	18,9	13,4	8,5	13,1
Dolnośląskie.....	a	134	53	41	19	8	6	7
	b	100,0	21,3	27,4	18,4	9,5	9,1	14,3
Kujawsko-pomorskie.....	a	127	50	44	17	7	6	3
	b	100,0	24,4	32,2	18,0	9,4	9,5	6,5
Lubelskie.....	a	193	91	65	19	10	5	3
	b	100,0	30,4	34,6	14,2	9,6	6,0	5,2
Lubuskie.....	a	73	44	21	7	1	-	-
	b	100,0	41,7	37,7	17,1	3,5	-	-
Łódzkie.....	a	159	77	49	20	8	5	-
	b	100,0	33,1	31,8	18,3	9,7	7,1	-
Małopolskie.....	a	168	19	39	42	26	15	27
	b	100,0	4,1	14,3	20,9	16,3	12,2	32,2
Mazowieckie.....	a	279	101	92	39	27	13	7
	b	100,0	20,0	29,4	17,5	15,9	9,3	7,9
Opolskie.....	a	68	16	25	19	5	3	-
	b	100,0	13,4	32,3	34,3	11,5	8,5	-
Podkarpackie.....	a	144	24	43	32	20	14	11
	b	100,0	7,0	21,8	22,1	17,7	15,0	16,4
Podlaskie.....	a	105	76	21	5	2	-	1
	b	100,0	55,3	27,1	9,7	4,6	-	3,3
Pomorskie.....	a	100	33	25	16	10	3	13
	b	100,0	14,7	18,6	17,0	13,5	4,9	31,3
Śląskie.....	a	118	22	34	17	23	13	9
	b	100,0	8,3	20,2	13,7	24,9	16,8	16,1
Świętokrzyskie.....	a	97	35	24	17	11	5	5
	b	100,0	20,2	20,9	20,9	17,0	9,5	11,5
Warmińsko-mazurskie.....	a	100	45	33	13	6	2	1
	b	100,0	27,1	36,1	18,8	11,0	4,3	2,7
Wielkopolskie.....	a	207	51	76	44	18	3	15
	b	100,0	12,7	29,5	24,1	12,9	2,5	18,3
Zachodniopomorskie.....	a	103	58	29	9	3	3	1
	b	100,0	35,4	33,2	14,1	6,2	7,2	3,9

TABL. 15. POWIATY I MIASTA NA PRAWACH POWIATU WEDŁUG POWIERZCHNI I LICZBY LUDNOŚCI  
**POWIATS AND CITIES WITH POWIAT STATUS BY AREA AND POPULATION**

Grupy powiatów / miast na prawach powiatu według liczby ludności <i>Groups of powiats / cities with powiat status by population</i>	Razem <i>Total</i>	Powierzchnia w km <sup>2</sup> <i>Area in km<sup>2</sup></i>								
		poniżej <i>below</i> 25,0	25,0- -49,9	50,0- -99,9	100,0- -299,9	300,0- -499,9	500,0- -999,9	1000,0- -1499,9	1500,0- -1999,9	2000,0 i więcej <i>and more</i>
		<b>Powiaty Powiats</b>								
RAZEM..... <i>TOTAL</i>	314	-	-	-	5	28	153	93	27	8
poniżej 50000..... <i>below</i>	69	-	-	-	-	5	50	13	1	-
50000 - 74999.....	96	-	-	-	1	10	48	29	7	1
75000 - 99999.....	69	-	-	-	2	4	28	26	6	3
100000 - 149999.....	54	-	-	-	-	6	21	16	8	3
150000 - 199999.....	19	-	-	-	2	3	5	6	3	-
200000 i więcej..... <i>and more</i>	7	-	-	-	-	-	1	3	2	1
<b>Miasta na prawach powiatu Cities with powiat status</b>										
RAZEM..... <i>TOTAL</i>	66	2	14	25	22	2	1	-	-	-
poniżej 50000..... <i>below</i>	5	1	2	1	1	-	-	-	-	-
50000 - 74999.....	13	1	9	3	-	-	-	-	-	-
75000 - 99999.....	9	-	2	5	2	-	-	-	-	-
100000 - 149999.....	16	-	1	12	3	-	-	-	-	-
150000 - 199999.....	7	-	-	3	4	-	-	-	-	-
200000 - 499999.....	11	-	-	1	9	1	-	-	-	-
500000 - 999999.....	4	-	-	-	3	1	-	-	-	-
1000000 i więcej..... <i>and more</i>	1	-	-	-	-	-	1	-	-	-

TABL. 16. GMINY WEDŁUG POWIERZCHNI I LICZBY LUDNOŚCI  
**GMINAS BY AREA AND POPULATION**

Grupy gmin według liczby ludności <i>Groups of gminas by population</i>	Razem <i>Total</i>	Powierzchnia w km <sup>2</sup> <i>Area in km<sup>2</sup></i>								
		poniżej <i>below</i> 5,0	5,0- -19,9	20,0- -49,9	50,0- -99,9	100,0- -149,9	150,0- -199,9	200,0- -249,9	250,0- -299,9	300,0 i więcej <i>and more</i>
		<b>OGÓŁEM TOTAL</b>								
OGÓŁEM..... <i>TOTAL</i>	2478	6	101	227	677	769	351	167	84	96
poniżej 2500..... <i>below</i>	44	1	1	6	18	8	6	2	1	1
2500 - 4999.....	579	3	11	38	223	215	53	25	4	7
5000 - 7499.....	609	1	9	29	168	222	101	41	19	19
7500 - 9999.....	362	-	5	20	84	132	66	26	16	13
10000 - 14999.....	369	1	18	29	94	101	60	29	17	20
15000 - 19999.....	177	-	21	18	26	37	27	21	11	16
20000 - 39999.....	210	-	31	43	26	36	29	19	9	17
40000 - 99999.....	89	-	5	43	22	8	5	4	2	-
100000 - 199999.....	23	-	-	1	15	5	1	-	1	-
200000 - 999999.....	15	-	-	-	1	5	3	-	4	2
1000000 i więcej..... <i>and more</i>	1	-	-	-	-	-	-	-	-	1

TABL. 16. **GMINY WEDŁUG POWIERZCHNI I LICZBY LUDNOŚCI (dok.)**  
**GMINAS BY AREA AND POPULATION (cont.)**

Grupy gmin według liczby ludności <i>Groups of gminas by population</i>	Razem <i>Total</i>	Powierzchnia w km <sup>2</sup> <i>Area in km<sup>2</sup></i>								
		poniżej <i>below</i> 5,0	5,0- -19,9	20,0- -49,9	50,0- -99,9	100,0- -149,9	150,0- -199,9	200,0- -249,9	250,0- -299,9	300,0 i więcej <i>and more</i>
<b>Gminy miejskie <i>Urban gminas</i></b>										
RAZEM .....	303	6	94	127	47	15	6	-	5	3
<i>TOTAL</i>										
poniżej 2500 .....	3	1	1	-	-	1	-	-	-	-
<i>below</i>										
2500 - 4999.....	21	3	10	8	-	-	-	-	-	-
5000 - 7499.....	15	1	6	6	2	-	-	-	-	-
7500 - 9999 .....	8	-	3	4	1	-	-	-	-	-
10000 - 14999.....	30	1	17	10	1	1	-	-	-	-
15000 - 19999.....	39	-	21	16	2	-	-	-	-	-
20000 - 39999.....	78	-	31	39	8	-	-	-	-	-
40000 - 99999.....	70	-	5	43	17	3	2	-	-	-
100000 - 199999.....	23	-	-	1	15	5	1	-	1	-
200000 - 999999.....	15	-	-	-	1	5	3	-	4	2
1000000 i więcej.....	1	-	-	-	-	-	-	-	-	1
<i>and more</i>										
<b>Gminy wiejskie <i>Rural gminas</i></b>										
RAZEM .....	1559	-	7	89	525	555	209	95	41	38
<i>TOTAL</i>										
poniżej 2500 .....	39	-	-	6	17	7	5	2	1	1
<i>below</i>										
2500 - 4999.....	533	-	1	28	216	204	49	25	3	7
5000 - 7499.....	475	-	3	21	138	186	75	27	14	11
7500 - 9999 .....	245	-	2	14	66	87	44	16	11	5
10000 - 14999.....	192	-	1	17	69	46	25	15	9	10
15000 - 19999.....	48	-	-	1	11	17	6	6	3	4
20000 i więcej.....	27	-	-	2	8	8	5	4	-	-
<i>and more</i>										
<b>Gminy miejsko-wiejskie <i>Urban-rural gminas</i></b>										
RAZEM .....	616	-	-	11	105	199	136	72	38	55
<i>TOTAL</i>										
poniżej 2500 .....	2	-	-	-	1	-	1	-	-	-
<i>below</i>										
2500 - 4999.....	25	-	-	2	7	11	4	-	1	-
5000 - 7499.....	119	-	-	2	28	36	26	14	5	8
7500 - 9999 .....	109	-	-	2	17	45	22	10	5	8
10000 - 14999.....	147	-	-	2	24	54	35	14	8	10
15000 - 19999.....	90	-	-	1	13	20	21	15	8	12
20000 - 39999.....	105	-	-	2	10	28	24	15	9	17
40000 i więcej.....	19	-	-	-	5	5	3	4	2	-
<i>and more</i>										

**TABL. 17. PRZECIĘTNA POWIERZCHNIA I LICZBA LUDNOŚCI W POWIATACH I MIASTACH  
NA PRAWACH POWIATU WEDŁUG WOJEWÓDZTW  
AVERAGE AREA AND POPULATION IN POWIATS AND CITIES WITH POWIAT STATUS BY VOIVODSHIPS**

WOJEWÓDZTWA VOIVODSHIPS	Przeciętna powierzchnia <i>Average area of</i>		Przeciętna liczba ludności w <i>Average population of</i>	
	powiatów <i>powiats</i>	miast na prawach powiatu <i>cities with powiat status</i>	powiatach <i>powiats</i>	miastach na prawach powiatu <i>cities with powiat status</i>
	w km <sup>2</sup> <i>in km<sup>2</sup></i>			
P O L S K A..... <i>P O L A N D</i>	972	112	82221	191212
Dolnośląskie.....	746	136	75811	233277
Kujawsko-pomorskie.....	923	108	69396	191924
Lubelskie.....	1243	66	80626	131800
Lubuskie.....	1135	182	62968	131237
Łódzkie.....	849	132	79479	274851
Małopolskie.....	775	152	127211	318539
Mazowieckie.....	940	156	84794	442351
Opolskie.....	847	97	79735	118931
Podkarpackie.....	836	73	84974	85802
Podlaskie.....	1428	67	54337	142696
Pomorskie.....	1116	114	91766	209864
Śląskie.....	620	95	117439	135494
Świętokrzyskie.....	892	110	81472	198046
Warmińsko-mazurskie.....	1263	84	60242	147543
Wielkopolskie.....	948	111	86766	196398
Zachodniopomorskie.....	1239	199	64206	184926

**TABL. 18. PRZECIĘTNA POWIERZCHNIA I LICZBA LUDNOŚCI W GMINACH WEDŁUG WOJEWÓDZTW  
AVERAGE AREA AND POPULATION IN GMINAS BY VOIVODSHIPS**

WOJEWÓDZTWA VOIVODSHIPS	Przeciętna powierzchnia gmin <i>Average area of gminas</i>				Przeciętna liczba ludności w gminach <i>Average population of gminas</i>			
	razem <i>total</i>	miejskich <i>urban</i>	wiejskich <i>rural</i>	miejsko- -wiejskich <i>urban- -rural</i>	razem <i>total</i>	miejskich <i>urban</i>	wiejskich <i>rural</i>	miejsko- -wiejskich <i>urban- -rural</i>
	w km <sup>2</sup> <i>in km<sup>2</sup></i>							
P O L S K A..... <i>P O L A N D</i>	126	47	125	168	15511	61360	7019	14452
Dolnośląskie.....	118	39	126	157	17185	45809	7210	13188
Kujawsko-pomorskie.....	125	35	122	177	14488	58696	6615	13708
Lubelskie.....	118	32	126	132	10046	43197	6040	10271
Lubuskie.....	171	63	162	211	12416	45232	5058	12384
Łódzkie.....	103	47	102	146	14088	76398	5526	14747
Małopolskie.....	83	61	82	95	18531	83439	9964	21251
Mazowieckie.....	113	42	119	135	17035	84767	6612	17153
Opolskie.....	133	78	112	161	14028	72600	6770	16703
Podkarpackie.....	112	43	112	142	13298	43587	8347	14869
Podlaskie.....	171	37	185	196	10075	45709	4532	8930
Pomorskie.....	149	39	166	209	18762	57976	8204	16301
Śląskie.....	74	66	70	107	27370	68034	9024	16858
Świętokrzyskie.....	115	56	105	151	12325	78033	6881	14273
Warmińsko-mazurskie.....	208	22	223	269	12411	39374	6220	11908
Wielkopolskie.....	132	42	122	163	15378	63677	7775	14829
Zachodniopomorskie.....	201	76	177	248	15004	73012	5912	11438



TABL. 19. POWIATY I MIASTA NA PRAWACH POWIATU WEDŁUG GĘSTOŚCI ZALUDNIENIA W PRZEKROJU  
 WOJEWÓDZTW  
 POWIATS AND CITIES WITH POWIAT STATUS BY POPULATION DENSITY BY VOIVODSHIPS

WOJEWÓDZTWA VOIVODSHIPS	Powiaty / miasta na prawach powiatu ogółem <i>Powiats / cities with powiat status total</i>	Ludność na 1 km <sup>2</sup> <i>Population per 1 km<sup>2</sup></i>									
		poniżej <i>below</i> 50	50- -99	100- -149	150- -199	200- -499	500- -999	1000- -1499	1500- -1999	2000- -2999	3000 i więcej <i>and more</i>
<i>Powiaty Powiats</i>											
RAZEM..... TOTAL	314	60	145	64	19	24	2	-	-	-	-
Dolnośląskie.....	26	1	13	9	-	3	-	-	-	-	-
Kujawsko-pomorskie.....	19	1	16	2	-	-	-	-	-	-	-
Lubelskie.....	20	4	14	1	1	-	-	-	-	-	-
Lubuskie.....	12	5	6	1	-	-	-	-	-	-	-
Łódzkie.....	21	1	13	4	2	1	-	-	-	-	-
Małopolskie.....	19	-	1	9	4	5	-	-	-	-	-
Mazowieckie.....	37	7	19	4	-	6	1	-	-	-	-
Opolskie.....	11	-	6	4	1	-	-	-	-	-	-
Podkarpackie.....	21	3	4	11	3	-	-	-	-	-	-
Podlaskie.....	14	12	2	-	-	-	-	-	-	-	-
Pomorskie.....	16	3	6	5	2	-	-	-	-	-	-
Śląskie.....	17	-	3	2	2	9	1	-	-	-	-
Świętokrzyskie.....	13	-	9	1	3	-	-	-	-	-	-
Warmińsko-mazurskie.....	19	12	7	-	-	-	-	-	-	-	-
Wielkopolskie.....	31	2	19	9	1	-	-	-	-	-	-
Zachodniopomorskie.....	18	9	7	2	-	-	-	-	-	-	-
<i>Miasta na prawach powiatu Cities with powiat status</i>											
RAZEM..... TOTAL	66	-	-	-	-	2	7	21	17	16	3
Dolnośląskie.....	4	-	-	-	-	-	1	1	1	1	-
Kujawsko-pomorskie.....	4	-	-	-	-	-	-	1	2	1	-
Lubelskie.....	4	-	-	-	-	-	-	1	1	2	-
Lubuskie.....	2	-	-	-	-	1	-	1	-	-	-
Łódzkie.....	3	-	-	-	-	-	-	2	-	1	-
Małopolskie.....	3	-	-	-	-	-	-	1	1	1	-
Mazowieckie.....	5	-	-	-	-	-	-	1	2	1	1
Opolskie.....	1	-	-	-	-	-	-	1	-	-	-
Podkarpackie.....	4	-	-	-	-	-	1	2	1	-	-
Podlaskie.....	3	-	-	-	-	-	-	1	1	1	-
Pomorskie.....	4	-	-	-	-	-	-	-	2	2	-
Śląskie.....	19	-	-	-	-	-	4	6	3	4	2
Świętokrzyskie.....	1	-	-	-	-	-	-	-	1	-	-
Warmińsko-mazurskie.....	2	-	-	-	-	-	-	-	2	-	-
Wielkopolskie.....	4	-	-	-	-	-	1	1	-	2	-
Zachodniopomorskie.....	3	-	-	-	-	1	-	2	-	-	-

TABL. 20. GMINY WEDŁUG GĘSTOŚCI ZALUDNIENIA W PRZEKROJU WOJEWÓDZTW  
 GMINAS BY POPULATION DENSITY BY VOIVODSHIPS

WOJEWÓDZTWA VOIVODSHIPS	Gminy ogółem Gminas total	Ludność na 1 km <sup>2</sup> Population per 1 km <sup>2</sup>								
		poniżej below 25	25- -49	50- -99	100- -149	150- -199	200- -499	500- -999	1000- -1999	2000 i więcej and more
OGÓŁEM TOTAL										
POLSKA..... POLAND	2478	152	718	817	259	123	150	85	133	41
Gminy miejskie Urban gminas										
RAZEM..... TOTAL	303	1	-	2	9	5	39	73	133	41
Dolnośląskie.....	35	-	-	1	3	-	8	6	14	3
Kujawsko-pomorskie.....	17	-	-	-	-	1	-	2	12	2
Lubelskie.....	20	-	-	-	-	-	4	7	7	2
Lubuskie.....	9	-	-	-	1	1	2	2	3	-
Łódzkie.....	18	-	-	-	-	-	-	5	11	2
Małopolskie.....	14	-	-	-	-	1	5	2	5	1
Mazowieckie.....	35	-	-	-	-	-	4	9	14	8
Opolskie.....	3	-	-	-	-	-	-	1	1	1
Podkarpackie.....	16	-	-	-	-	-	3	6	7	-
Podlaskie.....	13	-	-	-	1	-	3	3	5	1
Pomorskie.....	23	1	-	-	-	1	2	2	12	5
Śląskie.....	49	-	-	-	4	1	7	14	17	6
Świętokrzyskie.....	5	-	-	-	-	-	-	2	3	-
Warmińsko-mazurskie.....	16	-	-	-	-	-	-	2	8	6
Wielkopolskie.....	19	-	-	1	-	-	-	4	10	4
Zachodniopomorskie.....	11	-	-	-	-	-	1	6	4	-
Gminy wiejskie Rural gminas										
RAZEM..... TOTAL	1559	130	604	539	156	65	59	6	-	-
Dolnośląskie.....	78	2	32	38	5	1	-	-	-	-
Kujawsko-pomorskie.....	92	1	45	42	2	2	-	-	-	-
Lubelskie.....	167	14	82	60	9	2	-	-	-	-
Lubuskie.....	40	8	28	4	-	-	-	-	-	-
Łódzkie.....	133	1	62	66	2	-	-	2	-	-
Małopolskie.....	121	1	4	30	47	25	14	-	-	-
Mazowieckie.....	228	6	124	71	17	4	5	1	-	-

TABL. 20. GMINY WEDŁUG GĘSTOŚCI ZALUDNIENIA W PRZEKROJU WOJEWÓDZTW (dok.)  
**GMINAS BY POPULATION DENSITY BY VOIVODSHIPS (cont.)**

WOJEWÓDZTWA VOIVODSHIPS	Gminy ogółem Gminas total	Ludność na 1 km <sup>2</sup> Population per 1 km <sup>2</sup>								
		poniżej below 25	25- -49	50- -99	100- -149	150- -199	200- -499	500- -999	1000- -1999	2000 i więcej and more

Gminy wiejskie (dok.) Rural gminas (cont.)

Opolskie.....	36	-	12	21	1	2	-	-	-	-
Podkarpackie.....	109	8	15	39	33	9	5	-	-	-
Podlaskie.....	78	33	42	3	-	-	-	-	-	-
Pomorskie.....	81	11	34	27	5	3	1	-	-	-
Śląskie.....	96	-	7	28	17	11	30	3	-	-
Świętokrzyskie.....	70	-	25	30	11	4	-	-	-	-
Warmińsko-mazurskie.....	67	29	33	5	-	-	-	-	-	-
Wielkopolskie.....	114	2	33	68	6	1	4	-	-	-
Zachodniopomorskie.....	49	14	26	7	1	1	-	-	-	-

Gminy miejsko-wiejskie Urban-rural gminas

RAZEM..... TOTAL	616	21	114	276	94	53	52	6	-	-
Dolnośląskie.....	56	-	6	32	10	7	1	-	-	-
Kujawsko-pomorskie.....	35	-	5	25	3	2	-	-	-	-
Lubelskie.....	26	-	7	13	4	1	1	-	-	-
Lubuskie.....	33	4	9	14	6	-	-	-	-	-
Łódzkie.....	26	-	2	14	3	5	2	-	-	-
Małopolskie.....	47	-	-	3	11	12	19	2	-	-
Mazowieckie.....	51	-	7	22	6	5	8	3	-	-
Opolskie.....	32	-	1	19	4	4	4	-	-	-
Podkarpackie.....	35	-	5	9	12	5	4	-	-	-
Podlaskie.....	27	4	14	7	1	1	-	-	-	-
Pomorskie.....	19	-	5	7	4	1	2	-	-	-
Śląskie.....	22	-	-	9	5	2	5	1	-	-
Świętokrzyskie.....	27	-	1	16	9	1	-	-	-	-
Warmińsko-mazurskie.....	33	1	20	12	-	-	-	-	-	-
Wielkopolskie.....	93	-	9	58	14	6	6	-	-	-
Zachodniopomorskie.....	54	12	23	16	2	1	-	-	-	-

TABL. 21. MIASTA WEDŁUG GĘSTOŚCI ZALUDNIENIA W PRZEKROJU WOJEWÓDZTW  
TOWNS BY POPULATION DENSITY BY VOIVODSHIPS

WOJEWÓDZTWA VOIVODSHIPS	Miasta Towns	Ludność na 1 km <sup>2</sup> Population per 1 km <sup>2</sup>				
		poniżej below 150	150 - 499	500 - 999	1000 - 1999	2000 i więcej and more
P O L S K A..... P O L A N D	919	47	263	263	280	66
Dolnośląskie.....	91	5	31	30	21	4
Kujawsko-pomorskie.....	52	-	6	13	29	4
Lubelskie.....	46	5	16	14	9	2
Lubuskie.....	42	1	11	14	15	1
Łódzkie.....	44	1	11	10	20	2
Małopolskie.....	61	1	28	17	13	2
Mazowieckie.....	86	3	27	22	23	11
Opolskie.....	35	3	12	11	6	3
Podkarpackie.....	51	2	25	16	8	-
Podlaskie.....	40	9	13	7	10	1
Pomorskie.....	42	2	4	8	21	7
Śląskie.....	71	7	20	18	20	6
Świętokrzyskie.....	32	4	13	8	7	-
Warmińsko-mazurskie.....	49	-	8	12	19	10
Wielkopolskie.....	112	3	17	33	47	12
Zachodniopomorskie.....	65	1	21	30	12	1

TABL. 22. TERENY WIEJSKIE WEDŁUG GĘSTOŚCI ZALUDNIENIA W PRZEKROJU WOJEWÓDZTW  
RURAL TERRITORIES BY POPULATION DENSITY BY VOIVODSHIPS

WOJEWÓDZTWA VOIVODSHIPS	Gminy mające tereny wiejskie Gminas with rural territories	Ludność na 1 km <sup>2</sup> Population per 1 km <sup>2</sup>				
		poniżej below 25	25 - 49	50 - 99	100 - 149	150 i więcej and more
P O L S K A..... P O L A N D	2175	261	831	720	189	174
Dolnośląskie.....	134	7	64	56	5	2
Kujawsko-pomorskie.....	127	4	70	49	2	2
Lubelskie.....	193	15	98	67	11	2
Lubuskie.....	73	28	41	4	-	-
Łódzkie.....	159	2	73	79	3	2
Małopolskie.....	168	1	5	42	59	61
Mazowieckie.....	279	11	142	85	24	17
Opolskie.....	68	-	25	40	1	2
Podkarpackie.....	144	10	19	56	40	19
Podlaskie.....	105	48	50	7	-	-
Pomorskie.....	100	18	42	29	5	6
Śląskie.....	118	-	9	41	18	50
Świętokrzyskie.....	97	-	31	50	12	4
Warmińsko-mazurskie.....	100	56	39	5	-	-
Wielkopolskie.....	207	9	81	103	8	6
Zachodniopomorskie.....	103	52	42	7	1	1

TABL. 23. LUDNOŚĆ WEDŁUG GRUP WIEKU W PRZEKROJU WOJEWÓDZTW  
 POPULATION BY AGE GROUPS BY VOIVODSHIPS

WOJEWÓDZTWA VOIVODSHIPS	Ogółem Grand total	Wiek przedprodukcyjny 0 - 17 lat Pre - working age 0 - 17 years					Wiek produkcyjny mężczyźni 18-64 lata kobiety 18-59 lat Working age of 18-64 for males and 18-59 for females	Wiek po- produkcyjny mężczyźni 65 lat i więcej kobiety 60 lat i więcej Post-working age of 65 and more for males and 60 and more for females
		razem total	0 - 2 lata years	3 - 6 lat years	7 - 14 lat years	15 - 17 lat years		
P O L S K A..... P O L A N D	a 38437239 b 100,0	6901795 18,0	1106141 2,9	1633192 4,2	3015231 7,9	1147231 3,0	24002168 62,4	7533276 19,6
Dolnośląskie.....	a 2904207 b 100,0	486540 16,7	79082 2,7	117245 4,0	211867 7,3	78346 2,7	1823505 62,8	594162 20,5
Kujawsko-pomorskie.....	a 2086210 b 100,0	378825 18,1	58345 2,8	88164 4,2	167692 8,0	64624 3,1	1309091 62,8	398294 19,1
Lubelskie.....	a 2139726 b 100,0	382720 17,9	58131 2,7	87105 4,1	169277 7,9	68207 3,2	1328014 62,1	428992 20,0
Lubuskie.....	a 1018075 b 100,0	184524 18,1	28762 2,8	43816 4,3	81394 8,0	30552 3,0	642638 63,1	190913 18,8
Łódzkie.....	a 2493603 b 100,0	418642 16,8	66505 2,7	99556 4,0	183043 7,3	69538 2,8	1530471 61,4	544490 21,8
Małopolskie.....	a 3372618 b 100,0	638551 18,9	103653 3,1	150381 4,4	276159 8,2	108358 3,2	2106080 62,5	627987 18,6
Mazowieckie.....	a 5349114 b 100,0	994402 18,6	169019 3,2	243352 4,5	429206 8,0	152825 2,9	3282698 61,4	1072014 20,0
Opolskie.....	a 996011 b 100,0	159393 16,0	24860 2,5	36514 3,7	69485 7,0	28534 2,8	635551 63,8	201067 20,2
Podkarpackie.....	a 2127657 b 100,0	394644 18,6	59416 2,8	88812 4,2	174606 8,2	71810 3,4	1345402 63,2	387611 18,2
Podlaskie.....	a 1188800 b 100,0	207394 17,5	31923 2,7	47100 4,0	91529 7,7	36842 3,1	750360 63,1	231046 19,4
Pomorskie.....	a 2307710 b 100,0	447792 19,4	73149 3,2	107194 4,6	196026 8,5	71423 3,1	1436214 62,2	423704 18,4
Śląskie.....	a 4570849 b 100,0	767533 16,8	126281 2,8	185456 4,1	331184 7,2	124612 2,7	2858648 62,5	944668 20,7
Świętokrzyskie.....	a 1257179 b 100,0	211695 16,8	31672 2,5	48286 3,8	93674 7,5	38063 3,0	780879 62,1	264605 21,1
Warmińsko-mazurskie.....	a 1439675 b 100,0	266937 18,6	40318 2,8	61901 4,3	118803 8,3	45915 3,2	917403 63,7	255335 17,7
Wielkopolskie.....	a 3475323 b 100,0	665584 19,2	109232 3,2	159859 4,6	289061 8,3	107432 3,1	2175703 62,6	634036 18,2
Zachodniopomorskie.....	a 1710482 b 100,0	296619 17,3	45793 2,7	68451 4,0	132225 7,7	50150 2,9	1079511 63,1	334352 19,6

TABL. 24. ZESTAWIENIE LICZBY JEDNOSTEK PODZIAŁU TERYTORIALNEGO WEDŁUG WOJEWÓDZTWA  
NUMBER OF TERRITORIAL DIVISION UNITS BY VOIVODSHIPS

WOJEWÓDZTWA VOIVODSHIPS	Powiaty Powiats	Miasta na prawach powiatu Cities with powiat status	Gminy Gminas				Miasta Towns		Jednostki pomocnicze - dzielnice* Auxiliary entities - quarters
			ogółem total	miejskie urban	wiejskie rural	miejsko- -wiejskie urban- -rural	ogółem total	w tym w gminach miejsko- -wiejskich of which in urban- -rural gminas	
P O L S K A..... P O L A N D	314	66	2478	303	1559	616	919	616	18
Dolnośląskie.....	26	4	169	35	78	56	91	56	-
Kujawsko-pomorskie.....	19	4	144	17	92	35	52	35	-
Lubelskie.....	20	4	213	20	167	26	46	26	-
Lubuskie.....	12	2	82	9	40	33	42	33	-
Łódzkie.....	21	3	177	18	133	26	44	26	-
Małopolskie.....	19	3	182	14	121	47	61	47	-
Mazowieckie.....	37	5	314	35	228	51	86	51	18
Opolskie.....	11	1	71	3	36	32	35	32	-
Podkarpackie.....	21	4	160	16	109	35	51	35	-
Podlaskie.....	14	3	118	13	78	27	40	27	-
Pomorskie.....	16	4	123	23	81	19	42	19	-
Śląskie.....	17	19	167	49	96	22	71	22	-
Świętokrzyskie.....	13	1	102	5	70	27	32	27	-
Warmińsko-mazurskie.....	19	2	116	16	67	33	49	33	-
Wielkopolskie.....	31	4	226	19	114	93	112	93	-
Zachodniopomorskie.....	18	3	114	11	49	54	65	54	-

\* W m. st. Warszawa.  
In Capital City Warszawa.

TABL. 25. ZMIANY PODZIAŁU TERYTORIALNEGO W OKRESIE OD 02.01.2015 R. DO 01.01.2016 R.  
**CHANGES IN TERRITORIAL DIVISION IN PERIOD FROM 2<sup>nd</sup> JANUARY 2015  
 TO 1<sup>st</sup> JANUARY 2016**

**A. WOJEWÓDZTWA, KTÓRE ZMIENIŁY GRANICE  
 VOIVODSHIPS WHICH CHANGED THEIR BORDERS**

WOJEWÓDZTWA VOIVODSHIPS	Powierzchnia w ha Area in ha		Ludność Population	
	przyrost increase	ubytek decrease	przyrost increase	ubytek decrease
Dolnośląskie.....	-	4	-	9
Lubuskie.....	4	-	9	-

**B. POWIATY, KTÓRE ZMIENIŁY GRANICE  
 POWIATS WHICH CHANGED THEIR BORDERS**

WOJEWÓDZTWA VOIVODSHIPS	POWIATY POWIATS	Powierzchnia w ha Area in ha		Ludność Population	
		przyrost increase	ubytek decrease	przyrost increase	ubytek decrease
Dolnośląskie.....	Zgorzelecki	-	4	-	9
Lubuskie.....	Żagański	4	-	9	-
Mazowieckie.....	Makowski	-	4	-	10 <sup>a</sup>
	Przasnyski	4	-	10 <sup>a</sup>	-
Śląskie.....	Mikołowski	-	4 <sup>b</sup>	16 <sup>c</sup>	-
	Pszczynski	4 <sup>b</sup>	-	-	16 <sup>c</sup>
Zachodniopomorskie.....	Goleniowski	-	1	-	7 <sup>a</sup>

**C. MIASTO NA PRAWACH POWIATU, KTÓRE ZMIENIŁO GRANICE  
 CITY WITH POWIAT STATUS WHICH CHANGED ITS BORDER**

WOJEWÓDZTWO VOIVODSHIP	MIASTO NA PRAWACH POWIATU CITY WITH POWIAT STATUS	Powierzchnia w ha Area in ha		Ludność Population	
		przyrost increase	ubytek decrease	przyrost increase	ubytek decrease
Zachodniopomorskie.....	Szczecin	1	-	7 <sup>a</sup>	-

a Osoby te podczas NSP 2011 były spisane w jednostce, do której obszar przyłączono.  
*During National Census of Population and Housing 2011 these persons were listed in the unit into which the area was included.*

b Bilans wymiany fragmentów terenu – 5 ha z pow. pszczyńskiego przyłączono do pow. mikołowskiego, zarazem z tego powiatu wyłączono 9 ha przeniesionych do pow. pszczyńskiego.  
*The balance of exchanged area – 5 ha from pszczyński were included into mikołowski powiat, also 9 ha excluded from mikołowski powiat were included into pszczyński powiat.*

c Bilans ludności – na terenie włączonym do pow. mikołowskiego zamieszkiwało 16 osób, teren przyłączony do pow. pszczyńskiego był niezamieszkały.  
*The balance of population – the area included into mikołowski powiat was inhabited by 16 persons, area included into pszczyński powiat was uninhabited.*

TABL. 25. ZMIANY PODZIAŁU TERYTORIALNEGO W OKRESIE OD 02.01.2015 R. DO 01.01.2016 R. (cd.)  
**CHANGES IN TERRITORIAL DIVISION IN PERIOD FROM 2<sup>nd</sup> JANUARY 2015**  
**TO 1<sup>st</sup> JANUARY 2016 (cont.)**

**D. GMINA, KTÓREJ ODEBRANO STATUS MIASTA**  
**GMINA WHICH LOST ITS TOWN STATUS**

WOJEWÓDZTWO VOIVODSHIP	POWIAT POWIAT	GMINA GMINA	Powierzchnia w ha Area in ha	Ludność Population
Dolnośląskie . . . . .	Dzierżoniowski	Pieszycy	6361	9628

**E. GMINY, KTÓRE ZMIENIŁY GRANICE**  
**GMINAS WHICH CHANGED THEIR BORDERS**

WOJEWÓDZTWA VOIVODSHIPS	POWIATY POWIATS	GMINY GMINAS	Powierzchnia w ha Area in ha		Ludność Population	
			przyrost increase	ubytek decrease	przyrost increase	ubytek decrease
Dolnośląskie . . . . .	Zgorzelecki	Węgliniec	-	4	-	9
Lubuskie . . . . .	Żagański	Gozdnica <sup>a</sup>	4	-	9	-
Mazowieckie . . . . .	Makowski	Krasnosielc	-	4	-	10 <sup>b</sup>
	Przasnyski	Jednoróżec	4	-	10 <sup>b</sup>	-
Śląskie . . . . .	Mikołowski	Orzesze <sup>a</sup>	-	4 <sup>c</sup>	16 <sup>d</sup>	-
	Pszczynski	Kobiór	4 <sup>c</sup>	-	-	16 <sup>d</sup>
Zachodniopomorskie . . . . .	Goleniowski	Goleniów	-	1	-	7 <sup>b</sup>
	M. Szczecin	Szczecin <sup>a</sup>	1	-	7 <sup>b</sup>	-

**F. MIASTA NOWO UTWORZONE**  
**TOWNS NEWLY CREATED**

WOJEWÓDZTWA VOIVODSHIPS	POWIATY POWIATS	MIASTA <sup>e</sup> TOWNS	Powierzchnia w ha Area in ha	Ludność Population
Dolnośląskie . . . . .	Dzierżoniowski	Pieszycy	1772	7254
Lubelskie . . . . .	Chełmski	Siedliszcze	1316	1352
	Kraśnicki	Urzędów	1291	1687
	Tomaszowski	Lubycza Królewska	392	2485
Wielkopolskie . . . . .	Jarociński	Jaraczewo	1007	1486

a O statusie miasta.  
*With town status.*

b Osoby te podczas NSP 2011 były spisane w jednostce, do której obszar przyłączono.  
*During National Census of Population and Housing 2011 these persons were listed in the unit into which the area was included.*

c Bilans wymiany fragmentów terenu – 5 ha z gm. Kobiór przyłączono do gm. Orzesze, zarazem z gminy Orzesze wyłączono 9 ha i włączono do gm. Kobiór.  
*The balance of exchanged area – 5 ha from gmina Kobiór were included into gmina Orzesze, also 9 ha excluded from gmina Orzesze were included into gmina Kobiór.*

d Bilans ludności – na fragmencie obszaru włączonego do gm. Orzesze zamieszkiwało 16 osób, fragment obszaru przyłączony do gm. Kobiór był niezamieszkały.  
*Population balance – the area included into gmina Orzesze was inhabited by 16 persons, area included into gmina Kobiór was uninhabited.*

e Położone na terenie gminy o tej samej nazwie.  
*Located within gmina with the same name.*



TABL. 25. ZMIANY PODZIAŁU TERYTORIALNEGO W OKRESIE OD 02.01.2015 R. DO 01.01.2016 R. (dok.)  
**CHANGES IN TERRITORIAL DIVISION IN PERIOD FROM 2<sup>nd</sup> JANUARY 2015**  
**TO 1<sup>st</sup> JANUARY 2016 (cont.)**

**G. MIASTA, KTÓRE ZMIENIŁY GRANICE**  
**TOWNS WHICH CHANGED THEIR BORDERS**

WOJEWÓDZTWA VOIVODSHIPS	POWIATY POWIATS	MIASTA <sup>a</sup> TOWNS	Powierzchnia w ha Area in ha		Ludność Population	
			przyrost increase	ubytek decrease	przyrost increase	ubytek decrease
Dolnośląskie . . . . .	Świdnicki	Żarów	53	-	-	-
Małopolskie . . . . .	Brzeski	Brzesko	9	-	-	-
Mazowieckie . . . . .	Garwoliński	Pilawa	4 <sup>b</sup>	-	11 <sup>c</sup>	-
Wielkopolskie . . . . .	Jarociński	Jarocin	81	-	13 <sup>d</sup>	-
Zachodniopomorskie . . . .	Goleniowski	Nowogard	13	-	19	-
	Gryfiński	Mieszkowice	52	-	112	-

**H. GMINY, KTÓRE ZMIENIŁY NAZWĘ**  
**GMINAS WHICH CHANGED THEIR NAMES**

WOJEWÓDZTWO VOIVODSHIP	POWIAT POWIAT	Nazwy gmin / Names of a gminas	
		przed zmianą / before change	po zmianie / after change
Zachodniopomorskie . . . .	Stargardzki	Stargard Szczeciński <sup>e</sup>	Stargard
		Stargard Szczeciński <sup>f</sup>	Stargard

- a Położone na terenie gminy o tej samej nazwie.  
*Located within gmina with the same name.*
- b Bilans wymiany fragmentów terenu – 5 ha z obszaru wiejskiego gm. Pilawa przyłączono do miasta w tej gminie, zarazem z tej jednostki wyłączono 1 ha przeniesiony do obszaru wiejskiego gm. Pilawa.  
*The balance of exchanged area – 5 ha from rural area of gmina Pilawa were included into town in the gmina, when 1 ha excluded from this unit was included into rural area in gmina Pilawa.*
- c Bilans ludności – na terenie przyłączonym do m. Pilawa zamieszkiwało 66 osób (w tym 52 osoby, które podczas NSP 2011 r. były już spisane w jednostce przyjmującej). Na terenie przyłączonym do obszaru wiejskiego gm. Pilawa zamieszkuje 7 osób (w tym 4, które podczas NSP 2011 r. były już spisane w jednostce przyjmującej).  
*Population balance – the area included into m. Pilawa was inhabited by 66 persons (including 52 persons who were listed in this unit during the National Census of Population and Housing 2011). The territory included into rural area from m. Pilawa was inhabited by 7 persons (including 4 persons who were listed in this unit during the National Census of Population and Housing 2011).*
- d Osoby te podczas NSP 2011 były spisane w jednostce, do której obszar przyłączono.  
*During National Census of Population and Housing 2011 these persons were listed in the unit into which the area was included.*
- e Gmina miejska.  
*Urban gmina.*
- f Gmina wiejska.  
*Rural gmina.*

TABL. 26. POWIERZCHNIA, LUDNOŚĆ ORAZ LOKATY WEDŁUG GMIN  
 AREA, POPULATION AND RANKING POSITIONS BY GMINAS

Identyfikator terytorialny <i>Territorial identifier</i>	WYSZCZEGÓLNIENIE <i>SPECIFICATION</i>	Powierzchnia <i>Area</i>		Ludność <i>Population</i>		Lokata według <i>Ranking position by</i>	
		w ha <i>in ha</i>	w km <sup>2</sup> <i>in km<sup>2</sup></i>	ogółem <i>total</i>	na 1 km <sup>2</sup> <i>per 1 km<sup>2</sup></i>	powierzchni w ha <i>area in ha</i>	liczby ludności <i>population</i>
<b>WOJ. DOLNOŚLĄSKIE</b>							
<b>Powiat bolesławiecki (6 gmin)</b>							
<i>gmina miejska urban gmina</i>							
020101 1	Bolesławiec.....	2357	24	39373	1670	2207	131
<i>gminy wiejskie rural gminas</i>							
020102 2	Bolesławiec.....	28849	288	14104	49	116	551
020103 2	Gromadka.....	26768	268	5438	20	138	1631
020105 2	Osiecznica.....	43704 ↑	438	7490	17	13	1205
020106 2	Warta Bolesławiecka.....	11044	110	8513	77	1217	1044
<i>gmina miejsko-wiejska urban-rural gmina</i>							
020104 3	Nowogrodziec.....	17629	176	15281	87	476	498
020104 4	miasto <i>town</i> .....	1610	16	4259	265	x	x
020104 5	obszar wiejski <i>rural area</i> .....	16019	160	11022	69	x	x
<b>Powiat dzierzoniowski (7 gmin)</b>							
<i>gminy miejskie urban gminas</i>							
020201 1	Bielawa.....	3621	36	30652	847	2119	180
020202 1	Dzierżoniów.....	2007	20	33946	1691	2239	158
020204 1	Piława Górna.....	2093	21	6633	317	2231	1367
<i>gminy wiejskie rural gminas</i>							
020205 2	Dzierżoniów.....	14106	141	9250	66	771	951
020206 2	Łagiewniki.....	12477	125	7541	60	983	1198
<i>gminy miejsko-wiejskie urban-rural gminas</i>							
020203 3	Pieszycy.....	6361	64	9628	151	1920	914
020203 4	miasto <i>town</i> .....	1772	18	7254	409	x	x
020203 5	obszar wiejski <i>rural area</i> .....	4589	46	2374	52	x	x
020207 3	Niemcza.....	7186	72	5699	79	1824	1570
020207 4	miasto <i>town</i> .....	1981	20	3062	155	x	x
020207 5	obszar wiejski <i>rural area</i> .....	5205	52	2637	51	x	x
<b>Powiat głogowski (6 gmin)</b>							
<i>gmina miejska urban gmina</i>							
020301 1	Głogów.....	3511	35	68666	1956	2128	59
<i>gminy wiejskie rural gminas</i>							
020302 2	Głogów.....	8479	85	6538	77	1625	1387
020303 2	Jerzmanowa.....	6332	63	4743	75	1923	1812
020304 2	Kotła.....	12752	128	4461	35	952	1887
020305 2	Pęcław.....	6427	64	2281	35	1915	2281
020306 2	Żukowice.....	6826	68	3516	52	1872	2122
<b>Powiat górowski (4 gminy)</b>							
<i>gminy wiejskie rural gminas</i>							
020402 2	Jemielno.....	12402	124	3130	25	995	2191
020403 2	Niechlów.....	15103	151	5004	33	665	1746
<i>gminy miejsko-wiejskie urban-rural gminas</i>							
020401 3	Góra.....	26611	266	20426	77	142	327
020401 4	miasto <i>town</i> .....	1365	14	12217	895	x	x
020401 5	obszar wiejski <i>rural area</i> .....	25246	252	8209	33	x	x
020404 3	Wąsosz.....	19711	197	7380	37	363	1230
020404 4	miasto <i>town</i> .....	324	3	2771	855	x	x
020404 5	obszar wiejski <i>rural area</i> .....	19387	194	4609	24	x	x

TABL. 26. POWIERZCHNIA, LUDNOŚĆ ORAZ LOKATY WEDŁUG GMIN (cd.)  
**AREA, POPULATION AND RANKING POSITIONS BY GMINAS (cont.)**

Identyfikator terytorialny <i>Territorial identifier</i>	WYSZCZEGÓLNIENIE <i>SPECIFICATION</i>	Powierzchnia <i>Area</i>		Ludność <i>Population</i>		Lokata według <i>Ranking position by</i>	
		w ha <i>in ha</i>	w km <sup>2</sup> <i>in km<sup>2</sup></i>	ogółem <i>total</i>	na 1 km <sup>2</sup> <i>per 1 km<sup>2</sup></i>	powierzchni w ha <i>area in ha</i>	liczby ludności <i>population</i>
<b>WOJ. DOLNOŚLĄSKIE (cd.)</b>							
<b>Powiat jaworski (6 gmin)</b>							
<i>gmina miejska urban gmina</i>							
020501 1	Jawor.....	1880	19	23650	1258	2250	269
<i>gminy wiejskie rural gminas</i>							
020503 2	Męcinka.....	14778	148	4971	34	697	1753
020504 2	Mściwojów.....	7194	72	4125	57	1821	1977
020505 2	Paszowice.....	10128	101	3988	39	1366	2010
020506 2	Wądroże Wielkie.....	8915	89	4001	45	1544	2007
<i>gmina miejsko-wiejska urban-rural gmina</i>							
020502 3	Bolków.....	15260	153	10716	70	650	803
020502 4	miasto <i>town</i> .....	768	7	5155	671	x	x
020502 5	obszar wiejski <i>rural area</i> .....	14492	146	5561	38	x	x
<b>Powiat jeleniogórski (9 gmin)</b>							
<i>gminy miejskie urban gminas</i>							
020601 1	Karpacz.....	3799	39	4882	129	2109	1782
020602 1	Kowary.....	3739	37	11287	302	2112	754
020603 1	Piechowice.....	4322	43	6443	149	2071	1410
020604 1	Szklarska Poręba.....	7544	75	6703	89	1770	1357
<i>gminy wiejskie rural gminas</i>							
020605 2	Janowice Wielkie.....	5783	57	4319	75	1961	1927
020606 2	Jeżów Sudecki.....	9428	94	7146	76	1487	1268
020607 2	Mysłakowice.....	8798	88	10275	117	1565	842
020608 2	Podgórzyn.....	8251	83	8270	100	1668	1080
020609 2	Stara Kamienica.....	11050	111	5274	48	1215	1677
<b>Powiat kamiennogórski (4 gminy)</b>							
<i>gmina miejska urban gmina</i>							
020701 1	Kamienna Góra.....	1804	18	19663	1090	2254	350
<i>gminy wiejskie rural gminas</i>							
020702 2	Kamienna Góra.....	15803	158	9010	57	616	982
020704 2	Marciszów.....	8157	82	4585	56	1683	1852
<i>gmina miejsko-wiejska urban-rural gmina</i>							
020703 3	Lubawka.....	13805	138	11144	81	802	763
020703 4	miasto <i>town</i> .....	2244	22	6192	276	x	x
020703 5	obszar wiejski <i>rural area</i> .....	11561	116	4952	43	x	x
<b>Powiat kłodzki (14 gmin)</b>							
<i>gminy miejskie urban gminas</i>							
020801 1	Duszniki-Zdrój.....	2228	22	4787	215	2214	1803
020802 1	Kłodzko.....	2484	25	27656	1113	2200	205
020803 1	Kudowa-Zdrój.....	3390	34	10180	300	2140	849
020804 1	Nowa Ruda.....	3705	37	22823	616	2115	283
020805 1	Polanica-Zdrój.....	1722	17	6521	379	2261	1395
<i>gminy wiejskie rural gminas</i>							
020807 2	Kłodzko.....	25325	252	17234	68	176	422
020809 2	Lewin Kłodzki.....	5214	52	1938	37	2006	2293
020811 2	Nowa Ruda.....	13967	140	11879	85	790	702

TABL. 26. POWIERZCHNIA, LUDNOŚĆ ORAZ LOKATY WEDŁUG GMIN (cd.)  
 AREA, POPULATION AND RANKING POSITIONS BY GMINAS (cont.)

Identyfikator terytorialny <i>Territorial identifier</i>	WYSZCZEGÓLNIENIE <i>SPECIFICATION</i>	Powierzchnia <i>Area</i>		Ludność <i>Population</i>		Lokata według <i>Ranking position by</i>	
		w ha <i>in ha</i>	w km <sup>2</sup> <i>in km<sup>2</sup></i>	ogółem <i>total</i>	na 1 km <sup>2</sup> <i>per 1 km<sup>2</sup></i>	powierzchni w ha <i>area in ha</i>	liczby ludności <i>population</i>
<b>WOJ. DOLNOŚLĄSKIE (cd.)</b>							
<b>Powiat kłodzki (dok.)</b>							
gminy miejsko-wiejskie <i>urban-rural gminas</i>							
020806 3	Bystrzyca Kłodzka.....	33853	339	19340	57	61	360
020806 4	miasto <i>town</i> .....	1074	12	10357	964	x	x
020806 5	obszar wiejski <i>rural area</i> .....	32779	327	8983	27	x	x
020808 3	Lądek-Zdrój.....	11727	117	8474	72	1095	1046
020808 4	miasto <i>town</i> .....	2032	20	5804	286	x	x
020808 5	obszar wiejski <i>rural area</i> .....	9695	97	2670	28	x	x
020810 3	Międzylesie.....	18875	189	7366	39	397	1232
020810 4	miasto <i>town</i> .....	1437	14	2678	186	x	x
020810 5	obszar wiejski <i>rural area</i> .....	17438	175	4688	27	x	x
020812 3	Radków.....	13995	140	9198	66	785	961
020812 4	miasto <i>town</i> .....	1503	15	2447	163	x	x
020812 5	obszar wiejski <i>rural area</i> .....	12492	125	6751	54	x	x
020813 3	Stronie Śląskie.....	14608	146	7623	52	719	1179
020813 4	miasto <i>town</i> .....	238	2	5861	2463	x	x
020813 5	obszar wiejski <i>rural area</i> .....	14370	144	1762	12	x	x
020814 3	Szczytna.....	13237	132	7446	56	880	1214
020814 4	miasto <i>town</i> .....	8038	80	5281	66	x	x
020814 5	obszar wiejski <i>rural area</i> .....	5199	52	2165	42	x	x
<b>Powiat legnicki (8 gmin)</b>							
gmina miejska <i>urban gmina</i>							
020901 1	Chojnów.....	532 ↓	5	13825	2599	2337	571
gminy wiejskie <i>rural gminas</i>							
020902 2	Chojnów.....	23092	230	9550	41	228	917
020903 2	Krotoszyce.....	6750	68	3263	48	1880	2165
020904 2	Kunice.....	9266	93	6559	71	1506	1379
020905 2	Legnickie Pole.....	8524	85	5179	61	1618	1701
020906 2	Miłkowice.....	8663	87	6531	75	1586	1390
020908 2	Ruja.....	7330	73	2666	36	1807	2245
gmina miejsko-wiejska <i>urban-rural gmina</i>							
020907 3	Prochowice.....	10251	103	7478	73	1349	1209
020907 4	miasto <i>town</i> .....	985	10	3635	369	x	x
020907 5	obszar wiejski <i>rural area</i> .....	9266	93	3843	41	x	x
<b>Powiat lubański (7 gmin)</b>							
gminy miejskie <i>urban gminas</i>							
021001 1	Lubań.....	1612	16	21580	1339	2271	306
021002 1	Świeradów-Zdrój.....	2072	21	4261	206	2232	1946
gminy wiejskie <i>rural gminas</i>							
021004 2	Lubań.....	14234	141	6616	46	756	1370
021006 2	Platerówka.....	4790	48	1614 ↓	34	2039	2304
021007 2	Siekierczyn.....	4950	50	4535	92	2025	1865

TABL. 26. POWIERZCHNIA, LUDNOŚĆ ORAZ LOKATY WEDŁUG GMIN (cd.)  
 AREA, POPULATION AND RANKING POSITIONS BY GMINAS (cont.)

Identyfikator terytorialny Territorial identifier	WYSZCZEGÓLNIENIE SPECIFICATION	Powierzchnia Area		Ludność Population		Lokata według Ranking position by	
		w ha in ha	w km <sup>2</sup> in km <sup>2</sup>	ogółem total	na 1 km <sup>2</sup> per 1 km <sup>2</sup>	powierzchni w ha area in ha	liczby ludności population
<b>WOJ. DOLNOŚLĄSKIE (cd.)</b>							
<b>Powiat lubański (dok.)</b>							
gminy miejsko-wiejskie urban-rural gminas							
021003 3	Leśna.....	10460	105	10387	99	1309	835
021003 4	miasto town .....	856	8	4606	538	x	x
021003 5	obszar wiejski rural area .....	9604	97	5781	60	x	x
021005 3	Olszyna.....	4712	47	6540	139	2046	1385
021005 4	miasto town .....	2026	20	4400	217	x	x
021005 5	obszar wiejski rural area .....	2686	27	2140	80	x	x
<b>Powiat lubiński (4 gminy)</b>							
gmina miejska urban gmina							
021101 1	Lubin.....	4077	41	73352	1799	2086	53
gminy wiejskie rural gminas							
021102 2	Lubin.....	28978	290	15056	52	115	507
021103 2	Rudna.....	21664	217	7699	36	267	1172
gmina miejsko-wiejska urban-rural gmina							
021104 3	Ścinawa.....	16443	164	10212	62	557	846
021104 4	miasto town .....	1354	14	5721	423	x	x
021104 5	obszar wiejski rural area .....	15089	150	4491	30	x	x
<b>Powiat lwówecki (5 gmin)</b>							
gminy miejsko-wiejskie urban-rural gminas							
021201 3	Gryfów Śląski.....	6667	67	9873	148	1887	878
021201 4	miasto town .....	663	7	6777	1022	x	x
021201 5	obszar wiejski rural area .....	6004	60	3096	52	x	x
021202 3	Lubomierz.....	13053	131	6162	47	904	1469
021202 4	miasto town .....	805	8	1915	238	x	x
021202 5	obszar wiejski rural area .....	12248	123	4247	35	x	x
021203 3	Lwówek Śląski.....	23993	240	17536	73	204	414
021203 4	miasto town .....	1665	17	9102	547	x	x
021203 5	obszar wiejski rural area .....	22328	223	8434	38	x	x
021204 3	Mirsk.....	18650	186	8733	47	412	1015
021204 4	miasto town .....	1466	15	3998	273	x	x
021204 5	obszar wiejski rural area .....	17184	171	4735	28	x	x
021205 3	Wleń.....	8606	86	4373	51	1597	1911
021205 4	miasto town .....	722	7	1831	254	x	x
021205 5	obszar wiejski rural area .....	7884	79	2542	32	x	x
<b>Powiat milicki (3 gminy)</b>							
gminy wiejskie rural gminas							
021301 2	Cieszków.....	10083	101	4678	46	1377	1830
021302 2	Krośnice.....	17854	178	8178	46	463	1090
gmina miejsko-wiejska urban-rural gmina							
021303 3	Milicz.....	43556	436	24357	56	14	252
021303 4	miasto town .....	1350	14	11593	859	x	x
021303 5	obszar wiejski rural area .....	42206	422	12764	30	x	x

TABL. 26. POWIERZCHNIA, LUDNOŚĆ ORAZ LOKATY WEDŁUG GMIN (cd.)  
 AREA, POPULATION AND RANKING POSITIONS BY GMINAS (cont.)

Identyfikator terytorialny <i>Territorial identifier</i>	WYSZCZEGÓLNIENIE <i>SPECIFICATION</i>	Powierzchnia <i>Area</i>		Ludność <i>Population</i>		Lokata według <i>Ranking position by</i>	
		w ha <i>in ha</i>	w km <sup>2</sup> <i>in km<sup>2</sup></i>	ogółem <i>total</i>	na 1 km <sup>2</sup> <i>per 1 km<sup>2</sup></i>	powierzchni w ha <i>area in ha</i>	liczby ludności <i>population</i>
<b>WOJ. DOLNOŚLĄSKIE (cd.)</b>							
<b>Powiat oleśnicki (8 gmin)</b>							
gmina miejska <i>urban gmina</i>							
021401 1	Oleśnica.....	2096	21	37450	1787	2230	141
gminy wiejskie <i>rural gminas</i>							
021403 2	Dobroszyce.....	13196	132	6463	49	885	1406
021404 2	Dziedowa Kłoda.....	10579	106	4634	44	1293	1843
021406 2	Oleśnica.....	24285	242	12936	53	198	629
gminy miejsko-wiejskie <i>urban-rural gminas</i>							
021402 3	Bierutów.....	14700	147	10112	69	705	855
021402 4	miasto <i>town</i> .....	836	9	4973	595	x	x
021402 5	obszar wiejski <i>rural area</i> .....	13864	138	5139	37	x	x
021405 3	Międzybórz.....	8778	88	5111	58	1569	1720
021405 4	miasto <i>town</i> .....	641	6	2328	363	x	x
021405 5	obszar wiejski <i>rural area</i> .....	8137	82	2783	34	x	x
021407 3	Syców.....	14511	145	16771	116	730	437
021407 4	miasto <i>town</i> .....	1705	17	10474	614	x	x
021407 5	obszar wiejski <i>rural area</i> .....	12806	128	6297	49	x	x
021408 3	Twardogóra.....	16786	168	13009	77	534	622
021408 4	miasto <i>town</i> .....	829	8	6796	820	x	x
021408 5	obszar wiejski <i>rural area</i> .....	15957	160	6213	39	x	x
<b>Powiat oławski (4 gminy)</b>							
gmina miejska <i>urban gmina</i>							
021501 1	Oława.....	2736	27	32572	1190	2182	166
gminy wiejskie <i>rural gminas</i>							
021502 2	Domaniów.....	9446	94	5281	56	1483	1675
021504 2	Oława.....	23465	235	15088	64	219	505
gmina miejsko-wiejska <i>urban-rural gmina</i>							
021503 3	Jelcz-Laskowice.....	16763	168	23123	138	537	279
021503 4	miasto <i>town</i> .....	1706	17	15853	929	x	x
021503 5	obszar wiejski <i>rural area</i> .....	15057	151	7270	48	x	x
<b>Powiat polkowicki (6 gmin)</b>							
gminy wiejskie <i>rural gminas</i>							
021602 2	Gaworzyce.....	7676	77	3977	52	1752	2014
021603 2	Grębocice.....	12170	121	5403	44	1029	1644
021606 2	Radwanice.....	8424	84	4690	56	1637	1827
gminy miejsko-wiejskie <i>urban-rural gminas</i>							
021601 3	Chocianów.....	22166	222	12978	59	256	625
021601 4	miasto <i>town</i> .....	900	9	8073	897	x	x
021601 5	obszar wiejski <i>rural area</i> .....	21266	213	4905	23	x	x
021604 3	Polkowice.....	16765	168	27387	163	536	208
021604 4	miasto <i>town</i> .....	2374	24	22535	949	x	x
021604 5	obszar wiejski <i>rural area</i> .....	14391	144	4852	34	x	x
021605 3	Przemków.....	10745	107	8622	80	1268	1030
021605 4	miasto <i>town</i> .....	617	6	6317	1024	x	x
021605 5	obszar wiejski <i>rural area</i> .....	10128	101	2305	23	x	x

TABL. 26. POWIERZCHNIA, LUDNOŚĆ ORAZ LOKATY WEDŁUG GMIN (cd.)  
 AREA, POPULATION AND RANKING POSITIONS BY GMINAS (cont.)

Identyfikator terytorialny <i>Territorial identifier</i>	WYSZCZEGÓLNIENIE <i>SPECIFICATION</i>	Powierzchnia <i>Area</i>		Ludność <i>Population</i>		Lokata według <i>Ranking position by</i>	
		w ha <i>in ha</i>	w km <sup>2</sup> <i>in km<sup>2</sup></i>	ogółem <i>total</i>	na 1 km <sup>2</sup> <i>per 1 km<sup>2</sup></i>	powierzchni w ha <i>area in ha</i>	liczby ludności <i>population</i>
<b>WOJ. DOLNOŚLĄSKIE (cd.)</b>							
<b>Powiat strzeliński (5 gmin)</b>							
gminy wiejskie <i>rural gminas</i>							
021701 2	Borów.....	9865	99	5338	54	1414	1658
021702 2	Kondratowice.....	9826	98	4440	45	1421	1896
021703 2	Przeworno.....	11197	112	4913	44	1180	1771
gminy miejsko-wiejskie <i>urban-rural gminas</i>							
021704 3	Strzelin.....	17141	171	22109	129	506	299
021704 4	miasto <i>town</i> .....	1034	10	12498	1209	x	x
021704 5	obszar wiejski <i>rural area</i> .....	16107	161	9611	60	x	x
021705 3	Wiązów.....	14177	142	7365	52	760	1233
021705 4	miasto <i>town</i> .....	916	9	2310	252	x	x
021705 5	obszar wiejski <i>rural area</i> .....	13261	133	5055	38	x	x
<b>Powiat średzki (5 gmin)</b>							
gminy wiejskie <i>rural gminas</i>							
021801 2	Kostomłoty.....	14524	145	7136	49	728	1269
021802 2	Malczyce.....	5257	53	6008	114	2004	1505
021803 2	Miękinia.....	17948	179	14665	82	454	524
021805 2	Udanin.....	11089	111	5309	48	1205	1665
gmina miejsko-wiejska <i>urban-rural gmina</i>							
021804 3	Środa Śląska.....	21596	216	19719	91	270	347
021804 4	miasto <i>town</i> .....	1494	15	9337	625	x	x
021804 5	obszar wiejski <i>rural area</i> .....	20102	201	10382	52	x	x
<b>Powiat świdnicki (8 gmin)</b>							
gminy miejskie <i>urban gminas</i>							
021901 1	Świdnica.....	2176	22	58377	2683	2220	77
021902 1	Świebodzice.....	3043	30	23053	758	2165	280
gminy wiejskie <i>rural gminas</i>							
021903 2	Dobromierz.....	8593	86	5295	62	1601	1668
021905 2	Marcinowice.....	9524	95	6525	69	1468	1393
021907 2	Świdnica.....	20784	208	17038	82	301	429
gminy miejsko-wiejskie <i>urban-rural gminas</i>							
021904 3	Jaworzyna Śląska.....	6745	67	10356	154	1882	837
021904 4	miasto <i>town</i> .....	434	5	5178	1193	x	x
021904 5	obszar wiejski <i>rural area</i> .....	6311	62	5178	82	x	x
021906 3	Strzegom.....	14465	145	26418	183	737	217
021906 4	miasto <i>town</i> .....	2049	20	16526	807	x	x
021906 5	obszar wiejski <i>rural area</i> .....	12416	125	9892	80	x	x
021908 3	Żarów.....	8784	88	12571	143	1568	656
021908 4	miasto <i>town</i> .....	757	8	6875	908	x	x
021908 5	obszar wiejski <i>rural area</i> .....	8027	80	5696	71	x	x
<b>Powiat trzebnicki (6 gmin)</b>							
gminy wiejskie <i>rural gminas</i>							
022004 2	Wisznia Mała.....	10336	103	9899	96	1335	874
022005 2	Zawonia.....	11745	118	5837	50	1091	1544

TABL. 26. POWIERZCHNIA, LUDNOŚĆ ORAZ LOKATY WEDŁUG GMIN (cd.)  
 AREA, POPULATION AND RANKING POSITIONS BY GMINAS (cont.)

Identyfikator terytorialny <i>Territorial identifier</i>	WYSZCZEGÓLNIENIE <i>SPECIFICATION</i>	Powierzchnia <i>Area</i>		Ludność <i>Population</i>		Lokata według <i>Ranking position by</i>	
		w ha <i>in ha</i>	w km <sup>2</sup> <i>in km<sup>2</sup></i>	ogółem <i>total</i>	na 1 km <sup>2</sup> <i>per 1 km<sup>2</sup></i>	powierzchni w ha <i>area in ha</i>	liczby ludności <i>population</i>
<b>WOJ. DOLNOŚLĄSKIE (cd.)</b>							
<b>Powiat trzebnicki (dok.)</b>							
gminy miejsko-wiejskie <i>urban-rural gminas</i>							
022001 3	Oborniki Śląskie.....	15426	154	19902	129	636	338
022001 4	miasto <i>town</i> .....	1446	15	9108	630	x	x
022001 5	obszar wiejski <i>rural area</i> .....	13980	139	10794	77	x	x
022002 3	Prusice.....	15798	158	9342	59	617	939
022002 4	miasto <i>town</i> .....	1094	11	2239	205	x	x
022002 5	obszar wiejski <i>rural area</i> .....	14704	147	7103	48	x	x
022003 3	Trzebnica.....	19996	200	23911	120	345	264
022003 4	miasto <i>town</i> .....	836	8	13099	1567	x	x
022003 5	obszar wiejski <i>rural area</i> .....	19160	192	10812	56	x	x
022006 3	Żmigród.....	29177	292	14808	51	112	517
022006 4	miasto <i>town</i> .....	949	9	6487	684	x	x
022006 5	obszar wiejski <i>rural area</i> .....	28228	283	8321	29	x	x
<b>Powiat wałbrzyski (8 gmin)</b>							
gminy miejskie <i>urban gminas</i>							
022101 1	Boguszów-Gorce.....	2702	27	15869	587	2186	475
022102 1	Jedlina-Zdrój.....	1745	17	4970	285	2259	1754
022103 1	Szczawno-Zdrój.....	1474	15	5699	387	2282	1570
gminy wiejskie <i>rural gminas</i>							
022104 2	Czarny Bór.....	6640	66	4840	73	1894	1790
022107 2	Stare Bogaczowice.....	8729	88	4255	49	1577	1947
022108 2	Walim.....	7914	79	5607	71	1720	1594
gminy miejsko-wiejskie <i>urban-rural gminas</i>							
022105 3	Głuszycza.....	6212	62	8791	142	1937	1006
022105 4	miasto <i>town</i> .....	1621	16	6526	403	x	x
022105 5	obszar wiejski <i>rural area</i> .....	4591	46	2265	49	x	x
022106 3	Mieroszów.....	7606	76	6992	92	1762	1295
022106 4	miasto <i>town</i> .....	1031	10	4212	409	x	x
022106 5	obszar wiejski <i>rural area</i> .....	6575	66	2780	42	x	x
<b>Powiat wołowski (3 gminy)</b>							
gmina wiejska <i>rural gmina</i>							
022202 2	Wińsko.....	24946	250	8428	34	184	1052
gminy miejsko-wiejskie <i>urban-rural gminas</i>							
022201 3	Brzeg Dolny.....	9440	94	15980	169	1484	468
022201 4	miasto <i>town</i> .....	1720	17	12420	722	x	x
022201 5	obszar wiejski <i>rural area</i> .....	7720	77	3560	46	x	x
022203 3	Wołów.....	33110	331	22786	69	66	284
022203 4	miasto <i>town</i> .....	1854	19	12522	675	x	x
022203 5	obszar wiejski <i>rural area</i> .....	31256	312	10264	33	x	x
<b>Powiat wrocławski (9 gmin)</b>							
gminy wiejskie <i>rural gminas</i>							
022301 2	Czernica.....	8363	84	13856	166	1646	568
022302 2	Długoleka.....	21284	213	28501	134	278	195
022303 2	Jordanów Śląski.....	5669	57	3134	55	1979	2189
022305 2	Kobierzyce.....	14926	149	19085	128	683	367
022306 2	Mietków.....	8338	83	3880	47	1651	2040
022309 2	Żórawina.....	12027	120	10135	84	1051	852



TABL. 26. **POWIERZCHNIA, LUDNOŚĆ ORAZ LOKATY WEDŁUG GMIN (cd.)**  
**AREA, POPULATION AND RANKING POSITIONS BY GMINAS (cont.)**

Identyfikator terytorialny <i>Territorial identifier</i>	WYSZCZEGÓLNIENIE <i>SPECIFICATION</i>	Powierzchnia <i>Area</i>		Ludność <i>Population</i>		Lokata według <i>Ranking position by</i>	
		w ha <i>in ha</i>	w km <sup>2</sup> <i>in km<sup>2</sup></i>	ogółem <i>total</i>	na 1 km <sup>2</sup> <i>per 1 km<sup>2</sup></i>	powierzchni w ha <i>area in ha</i>	liczby ludności <i>population</i>
<b>WOJ. DOLNOŚLĄSKIE (cd.)</b>							
<b>Powiat wrocławski (dok.)</b>							
<i>gminy miejsko-wiejskie urban-rural gminas</i>							
022304 3	Kąty Wrocławskie.....	17666	177	22910	130	475	282
022304 4	miasto <i>town</i> .....	861	8	6621	769	x	x
022304 5	obszar wiejski <i>rural area</i> .....	16805	169	16289	97	x	x
022308 3	Siechnice.....	9871	99	19819	201	1412	343
022308 4	miasto <i>town</i> .....	1563	16	6791	434	x	x
022308 5	obszar wiejski <i>rural area</i> .....	8308	83	13028	157	x	x
022307 3	Sobótka.....	13626	136	12825	94	821	639
022307 4	miasto <i>town</i> .....	3220	32	6972	217	x	x
022307 5	obszar wiejski <i>rural area</i> .....	10406	104	5853	56	x	x
<b>Powiat ząbkowicki (7 gmin)</b>							
<i>gminy wiejskie rural gminas</i>							
022402 2	Ciepłowody.....	7741	77	3113	40	1745	2194
022403 2	Kamieniec Ząbkowicki.....	9669	97	8316	86	1439	1071
022404 2	Stoszowice.....	11072	112	5492	50	1210	1620
<i>gminy miejsko-wiejskie urban-rural gminas</i>							
022401 3	Bardo.....	7303	73	5433	74	1809	1633
022401 4	miasto <i>town</i> .....	471	5	2639	560	x	x
022401 5	obszar wiejski <i>rural area</i> .....	6832	68	2794	41	x	x
022405 3	Ząbkowice Śląskie.....	14613	146	22277	152	718	294
022405 4	miasto <i>town</i> .....	1367	14	15403	1127	x	x
022405 5	obszar wiejski <i>rural area</i> .....	13246	132	6874	52	x	x
022406 3	Ziębice.....	22228	222	17670	79	253	407
022406 4	miasto <i>town</i> .....	1507	15	9000	597	x	x
022406 5	obszar wiejski <i>rural area</i> .....	20721	207	8670	42	x	x
022407 3	Złoty Stok.....	7527	75	4670	62	1774	1834
022407 4	miasto <i>town</i> .....	773	8	2899	375	x	x
022407 5	obszar wiejski <i>rural area</i> .....	6754	67	1771	26	x	x
<b>Powiat zgorzelecki (7 gmin)</b>							
<i>gminy miejskie urban gminas</i>							
022501 1	Zawidów.....	607	6	4272	704	2334	1942
022502 1	Zgorzelec.....	1588	16	31350	1974	2272	175
<i>gminy wiejskie rural gminas</i>							
022505 2	Sulików.....	9451	95	6112	65	1482	1479
022507 2	Zgorzelec.....	13715	137	8395	61	813	1059
<i>gminy miejsko-wiejskie urban-rural gminas</i>							
022503 3	Bogatynia.....	13612	136	23915	176	822	263
022503 4	miasto <i>town</i> .....	5988	60	18117	303	x	x
022503 5	obszar wiejski <i>rural area</i> .....	7624	76	5798	76	x	x
022504 3	Pieńsk.....	11053	111	9241	84	1214	954
022504 4	miasto <i>town</i> .....	992	10	5940	599	x	x
022504 5	obszar wiejski <i>rural area</i> .....	10061	101	3301	33	x	x
022506 3	Węglińiec.....	33834	338	8530	25	62	1042
022506 4	miasto <i>town</i> .....	873	9	2946	337	x	x
022506 5	obszar wiejski <i>rural area</i> .....	32961	329	5584	17	x	x

TABL. 26. POWIERZCHNIA, LUDNOŚĆ ORAZ LOKATY WEDŁUG GMIN (cd.)  
 AREA, POPULATION AND RANKING POSITIONS BY GMINAS (cont.)

Identyfikator terytorialny <i>Territorial identifier</i>	WYSZCZEGÓLNIENIE <i>SPECIFICATION</i>	Powierzchnia <i>Area</i>		Ludność <i>Population</i>		Lokata według <i>Ranking position by</i>	
		w ha <i>in ha</i>	w km <sup>2</sup> <i>in km<sup>2</sup></i>	ogółem <i>total</i>	na 1 km <sup>2</sup> <i>per 1 km<sup>2</sup></i>	powierzchni w ha <i>area in ha</i>	liczby ludności <i>population</i>
<b>WOJ. DOLNOŚLĄSKIE (dok.)</b>							
<b>Powiat złotoryjski (6 gmin)</b>							
<i>gminy miejskie urban gminas</i>							
022601 1	Wojcieszów.....	3217	32	3760	117	2156	2071
022602 1	Złotoryja.....	1151	12	15951	1386	2309	470
<i>gminy wiejskie rural gminas</i>							
022603 2	Pielgrzymka.....	10485	105	4680	45	1304	1829
022605 2	Zagrodno.....	12234	122	5404	44	1019	1643
022606 2	Złotoryja.....	14495	145	7120	49	732	1271
<i>gmina miejsko-wiejska urban-rural gmina</i>							
022604 3	Świerzawa.....	15999	160	7683	48	594	1174
022604 4	miasto <i>town</i> .....	176	2	2333	1326	x	x
022604 5	obszar wiejski <i>rural area</i> .....	15823	158	5350	34	x	x
<b>Miasta na prawach powiatu (4) Cities with powiat status (4)</b>							
026101 1	Jelenia Góra (a).....	10922	109	81010	742	1240	45
026201 1	Legnica.....	5629	56	100886	1792	1982	39
026501 1	Wałbrzych.....	8470	85	115453	1363	1628	33
026401 1	Wrocław (a).....	29282	293	635759 ↑	2171	110	4
<b>WOJ. KUJAWSKO-POMORSKIE</b>							
<b>Powiat aleksandrowski (9 gmin)</b>							
<i>gminy miejskie urban gminas</i>							
040101 1	Aleksandrów Kujawski.....	723	7	12370	1711	2333	666
040102 1	Ciechocinek.....	1526	15	10683	700	2278	805
040103 1	Nieszawa.....	979	10	1953 ↓	199	2323	2292
<i>gminy wiejskie rural gminas</i>							
040104 2	Aleksandrów Kujawski.....	13145	131	11684	89	893	719
040105 2	Bądkowo.....	7970	80	4391	55	1709	1905
040106 2	Koneck.....	6784	68	3233	48	1878	2168
040107 2	Raciążek.....	3288	33	3133	95	2149	2190
040108 2	Waganiec.....	5452	55	4581	84	1994	1854
040109 2	Zakrzewo.....	7596	76	3545	47	1763	2112
<b>Powiat brodnicki (10 gmin)</b>							
<i>gmina miejska urban gmina</i>							
040201 1	Brodnica.....	2315	23	28471	1230	2212	196
<i>gminy wiejskie rural gminas</i>							
040206 2	Bartniczka.....	8340	83	4733	57	1650	1814
040202 2	Bobrowo.....	14591	145	6401	44	721	1420
040203 2	Brodnica.....	12687	127	7915	62	962	1135
040204 2	Brzozie.....	9366	94	3773	40	1492	2069
040208 2	Osiek.....	7500	75	4077	54	1782	1988
040209 2	Świdziebnia.....	10367	104	5204	50	1327	1695
040210 2	Zbiczno.....	13377	134	4809	36	864	1795

a Port lotniczy. *Airport.*

TABL. 26. POWIERZCHNIA, LUDNOŚĆ ORAZ LOKATY WEDŁUG GMIN (cd.)  
 AREA, POPULATION AND RANKING POSITIONS BY GMINAS (cont.)

Identyfikator terytorialny <i>Territorial identifier</i>	WYSZCZEGÓLNIENIE <i>SPECIFICATION</i>	Powierzchnia <i>Area</i>		Ludność <i>Population</i>		Lokata według <i>Ranking position by</i>	
		w ha <i>in ha</i>	w km <sup>2</sup> <i>in km<sup>2</sup></i>	ogółem <i>total</i>	na 1 km <sup>2</sup> <i>per 1 km<sup>2</sup></i>	powierzchni w ha <i>area in ha</i>	liczby ludności <i>population</i>
<b>WOJ. KUJAWSKO-POMORSKIE (cd.)</b>							
<b>Powiat brodnicki (dok.)</b>							
<i>gminy miejsko-wiejskie urban-rural gminas</i>							
040205 3	Górzno.....	11968	120	4016	34	1061	2004
040205 4	miasto <i>town</i> .....	343	4	1431	417	x	x
040205 5	obszar wiejski <i>rural area</i> .....	11625	116	2585	22	x	x
040207 3	Jabłonowo Pomorskie.....	13486	135	9032	67	842	978
040207 4	miasto <i>town</i> .....	335	3	3809	1137	x	x
040207 5	obszar wiejski <i>rural area</i> .....	13151	132	5223	40	x	x
<b>Powiat bydgoski (8 gmin)</b>							
<i>gminy wiejskie rural gminas</i>							
040301 2	Białe Błota.....	12242	123	20161	165	1018	333
040302 2	Dąbrowa Chełmińska.....	12504	125	8115	65	979	1102
040303 2	Dobrcz.....	13007	130	11141	86	910	764
040305 2	Nowa Wieś Wielka.....	14828	148	9836	66	691	887
040306 2	Osielsko.....	10172	102	12922	127	1360	630
040307 2	Sicienko.....	17999	180	9839	55	449	886
<i>gminy miejsko-wiejskie urban-rural gminas</i>							
040304 3	Koronowo.....	41153 ↑	412	24211	59	22	255
040304 4	miasto <i>town</i> .....	2815	28	11352	403	x	x
040304 5	obszar wiejski <i>rural area</i> .....	38338	384	12859	34	x	x
040308 3	Solec Kujawski.....	17507	175	16767	96	485	438
040308 4	miasto <i>town</i> .....	1868	19	15616	836	x	x
040308 5	obszar wiejski <i>rural area</i> .....	15639	156	1151	7	x	x
<b>Powiat chełmiński (7 gmin)</b>							
<i>gmina miejska urban gmina</i>							
040401 1	Chełmno.....	1356	14	20215	1491	2293	332
<i>gminy wiejskie rural gminas</i>							
040402 2	Chełmno.....	11371	113	5820	51	1147	1546
040403 2	Kijewo Królewskie.....	7184	72	4474	62	1825	1880
040404 2	Lisewo.....	8631	86	5314	62	1592	1664
040405 2	Papowo Biskupie.....	7045	70	4358	62	1847	1913
040406 2	Stolno.....	9852	99	5199	53	1417	1696
040407 2	Unisław.....	7255	73	6981	96	1814	1297
<b>Powiat golubsko-dobrzyński (6 gmin)</b>							
<i>gmina miejska urban gmina</i>							
040501 1	Golub-Dobrzyń.....	750	8	12849	1713	2332	636
<i>gminy wiejskie rural gminas</i>							
040502 2	Ciechocin.....	10123	101	4016	40	1367	2004
040503 2	Golub-Dobrzyń.....	19779	198	8621	44	355	1031
040505 2	Radomin.....	8081	81	3916	48	1694	2030
040506 2	Zbójno.....	8432	84	4380	52	1635	1909
<i>gmina miejsko-wiejska urban-rural gmina</i>							
040504 3	Kowalewo Pomorskie.....	14120	141	11560	82	769	732
040504 4	miasto <i>town</i> .....	445	4	4213	947	x	x
040504 5	obszar wiejski <i>rural area</i> .....	13675	137	7347	54	x	x

TABL. 26. POWIERZCHNIA, LUDNOŚĆ ORAZ LOKATY WEDŁUG GMIN (cd.)  
 AREA, POPULATION AND RANKING POSITIONS BY GMINAS (cont.)

Identyfikator terytorialny <i>Territorial identifier</i>	WYSZCZEGÓLNIENIE <i>SPECIFICATION</i>	Powierzchnia <i>Area</i>		Ludność <i>Population</i>		Lokata według <i>Ranking position by</i>	
		w ha <i>in ha</i>	w km <sup>2</sup> <i>in km<sup>2</sup></i>	ogółem <i>total</i>	na 1 km <sup>2</sup> <i>per 1 km<sup>2</sup></i>	powierzchni w ha <i>area in ha</i>	liczby ludności <i>population</i>
<b>WOJ. KUJAWSKO-POMORSKIE (cd.)</b>							
<b>Powiat grudziądzki (6 gmin)</b>							
<i>gminy wiejskie rural gminas</i>							
040601 2	Grudziądz.....	16533	165	12363	75	553	667
040602 2	Gruta.....	12375	124	6535	53	1002	1389
040605 2	Rogóżno.....	11624	116	4196	36	1112	1961
040606 2	Świecie nad Osą.....	9475	95	4324	46	1477	1925
<i>gminy miejsko-wiejskie urban-rural gminas</i>							
040603 3	Łasin.....	13655	137	8125	60	818	1100
040603 4	miasto <i>town</i> .....	479	5	3387	707	x	x
040603 5	obszar wiejski <i>rural area</i> .....	13176	132	4738	36	x	x
040604 3	Radzyń Chełmiński.....	9114	91	4803	53	1523	1797
040604 4	miasto <i>town</i> .....	178	2	1889	1061	x	x
040604 5	obszar wiejski <i>rural area</i> .....	8936	89	2914	33	x	x
<b>Powiat inowrocławski (9 gmin)</b>							
<i>gmina miejska urban gmina</i>							
040701 1	Inowrocław.....	3042	30	74258	2441	2166	51
<i>gminy wiejskie rural gminas</i>							
040702 2	Dąbrowa Biskupia.....	14728	147	5130	35	702	1716
040704 2	Inowrocław.....	17165	172	11613	68	502	727
040708 2	Rojewo.....	11976	120	4730	39	1059	1816
040709 2	Złotniki Kujawskie.....	13553	136	9191	68	834	962
<i>gminy miejsko-wiejskie urban-rural gminas</i>							
040703 3	Gniewkowo.....	17972	180	14660	82	451	526
040703 4	miasto <i>town</i> .....	918	9	7219	786	x	x
040703 5	obszar wiejski <i>rural area</i> .....	17054	171	7441	44	x	x
040705 3	Janikowo.....	9195	92	13426	146	1515	592
040705 4	miasto <i>town</i> .....	951	10	8983	945	x	x
040705 5	obszar wiejski <i>rural area</i> .....	8244	82	4443	54	x	x
040706 3	Kruszwica.....	26241	262	19696	75	148	348
040706 4	miasto <i>town</i> .....	664	7	9038	1361	x	x
040706 5	obszar wiejski <i>rural area</i> .....	25577	255	10658	42	x	x
040707 3	Pakość.....	8646	86	9841	114	1589	885
040707 4	miasto <i>town</i> .....	346	3	5749	1662	x	x
040707 5	obszar wiejski <i>rural area</i> .....	8300	83	4092	49	x	x
<b>Powiat lipnowski (9 gmin)</b>							
<i>gmina miejska urban gmina</i>							
040801 1	Lipno.....	1099	11	14720	1339	2312	521
<i>gminy wiejskie rural gminas</i>							
040802 2	Bobrowniki.....	9539	95	3146	33	1466	2185
040803 2	Chrostkowo.....	7406	74	2937	40	1794	2215
040805 2	Kikół.....	9830	98	7281	74	1420	1248
040806 2	Lipno.....	21004	211	11828	56	289	709
040808 2	Tłuchowo.....	9935	99	4664	47	1403	1836
040809 2	Wielgie.....	13368	134	6828	51	865	1330

TABL. 26. POWIERZCHNIA, LUDNOŚĆ ORAZ LOKATY WEDŁUG GMIN (cd.)  
 AREA, POPULATION AND RANKING POSITIONS BY GMINAS (cont.)

Identyfikator terytorialny <i>Territorial identifier</i>	WYSZCZEGÓLNIENIE <i>SPECIFICATION</i>	Powierzchnia <i>Area</i>		Ludność <i>Population</i>		Lokata według <i>Ranking position by</i>	
		w ha <i>in ha</i>	w km <sup>2</sup> <i>in km<sup>2</sup></i>	ogółem <i>total</i>	na 1 km <sup>2</sup> <i>per 1 km<sup>2</sup></i>	powierzchni w ha <i>area in ha</i>	liczby ludności <i>population</i>
<b>WOJ. KUJAWSKO-POMORSKIE (cd.)</b>							
<b>Powiat lipnowski (dok.)</b>							
gminy miejsko-wiejskie <i>urban-rural gminas</i>							
040804 3	Dobrzyń nad Wisłą.....	11518	115	7810	68	1126	1152
040804 4	miasto <i>town</i> .....	541	6	2231	412	x	x
040804 5	obszar wiejski <i>rural area</i> .....	10977	109	5579	51	x	x
040807 3	Skępe.....	17875	179	7609	43	460	1185
040807 4	miasto <i>town</i> .....	748	7	3610	483	x	x
040807 5	obszar wiejski <i>rural area</i> .....	17127	172	3999	23	x	x
<b>Powiat mogileński (4 gminy)</b>							
gminy wiejskie <i>rural gminas</i>							
040901 2	Dąbrowa.....	11029	110	4648	42	1222	1839
040902 2	Jezióra Wielkie.....	12373	124	4960	40	1003	1757
gminy miejsko-wiejskie <i>urban-rural gminas</i>							
040903 3	Mogilno.....	25620	256	24840	97	163	239
040903 4	miasto <i>town</i> .....	832	9	12185	1465	x	x
040903 5	obszar wiejski <i>rural area</i> .....	24788	247	12655	51	x	x
040904 3	Strzelno.....	18490	185	11806	64	422	710
040904 4	miasto <i>town</i> .....	446	4	5725	1284	x	x
040904 5	obszar wiejski <i>rural area</i> .....	18044	181	6081	34	x	x
<b>Powiat nakielski (5 gmin)</b>							
gmina wiejska <i>rural gmina</i>							
041004 2	Sadki.....	15375	154	7318	48	642	1241
gminy miejsko-wiejskie <i>urban-rural gminas</i>							
041001 3	Kcynia.....	29663	297	13519	46	101	587
041001 4	miasto <i>town</i> .....	684	6	4704	688	x	x
041001 5	obszar wiejski <i>rural area</i> .....	28979	291	8815	30	x	x
041002 3	Mrocza.....	15051	150	9309	62	675	944
041002 4	miasto <i>town</i> .....	501	5	4404	879	x	x
041002 5	obszar wiejski <i>rural area</i> .....	14550	145	4905	34	x	x
041003 3	Nakło nad Notecią.....	18693	187	32289	173	411	170
041003 4	miasto <i>town</i> .....	1062	11	18930	1782	x	x
041003 5	obszar wiejski <i>rural area</i> .....	17631	176	13359	76	x	x
041005 3	Szubin.....	33226	332	24406	73	64	250
041005 4	miasto <i>town</i> .....	765	8	9545	1248	x	x
041005 5	obszar wiejski <i>rural area</i> .....	32461	324	14861	46	x	x
<b>Powiat radziejowski (7 gmin)</b>							
gmina miejska <i>urban gmina</i>							
041101 1	Radziejów.....	569	6	5695	1001	2336	1571
gminy wiejskie <i>rural gminas</i>							
041102 2	Bytoń.....	7337	73	3608	49	1804	2099
041103 2	Dobre.....	7082	71	5465	77	1842	1626
041104 2	Osięciny.....	12312	122	7807	63	1010	1153
041106 2	Radziejów.....	9265	93	4476	48	1507	1879
041107 2	Topółka.....	10288	103	4952	48	1342	1761

TABL. 26. POWIERZCHNIA, LUDNOŚĆ ORAZ LOKATY WEDŁUG GMIN (cd.)  
 AREA, POPULATION AND RANKING POSITIONS BY GMINAS (cont.)

Identyfikator terytorialny <i>Territorial identifier</i>	WYSZCZEGÓLNIENIE <i>SPECIFICATION</i>	Powierzchnia <i>Area</i>		Ludność <i>Population</i>		Lokata według <i>Ranking position by</i>	
		w ha <i>in ha</i>	w km <sup>2</sup> <i>in km<sup>2</sup></i>	ogółem <i>total</i>	na 1 km <sup>2</sup> <i>per 1 km<sup>2</sup></i>	powierzchni w ha <i>area in ha</i>	liczby ludności <i>population</i>
<b>WOJ. KUJAWSKO-POMORSKIE (cd.)</b>							
<b>Powiat radziejowski (dok.)</b>							
<i>gmina miejsko-wiejska urban-rural gmina</i>							
041105 3	Piotrków Kujawski.....	13867	139	9370	68	797	933
041105 4	miasto <i>town</i> .....	976	9	4444	455	x	x
041105 5	obszar wiejski <i>rural area</i> .....	12891	130	4926	38	x	x
<b>Powiat rypiński (6 gmin)</b>							
<i>gmina miejska urban gmina</i>							
041201 1	Rypin.....	1096	10	16629	1517	2314	442
<i>gminy wiejskie rural gminas</i>							
041202 2	Brzuze.....	8640	87	5360	62	1590	1653
041203 2	Rogowo.....	14101	141	4810	34	774	1794
041204 2	Rypin.....	13208	132	7496	57	883	1204
041205 2	Skrwilno.....	12281	123	6034	49	1014	1499
041206 2	Wąpielsk.....	9321	93	4055	44	1500	1993
<b>Powiat sępoleński (4 gminy)</b>							
<i>gmina wiejska rural gmina</i>							
041303 2	Sośno.....	16264	163	5074	31	573	1728
<i>gminy miejsko-wiejskie urban-rural gminas</i>							
041301 3	Kamień Krajeński.....	16331	163	7017	43	564	1291
041301 4	miasto <i>town</i> .....	365	4	2408	660	x	x
041301 5	obszar wiejski <i>rural area</i> .....	15966	159	4609	29	x	x
041302 3	Sępólno Krajeńskie.....	22912	229	16053	70	231	461
041302 4	miasto <i>town</i> .....	655	7	9304	1420	x	x
041302 5	obszar wiejski <i>rural area</i> .....	22257	222	6749	30	x	x
041304 3	Więcbork.....	23602	236	13357	57	213	600
041304 4	miasto <i>town</i> .....	431	4	5976	1387	x	x
041304 5	obszar wiejski <i>rural area</i> .....	23171	232	7381	32	x	x
<b>Powiat świecki (11 gmin)</b>							
<i>gminy wiejskie rural gminas</i>							
041401 2	Bukowiec.....	11100	111	5169	47	1203	1704
041402 2	Dragacz.....	11181	112	7249	65	1184	1254
041403 2	Drzycim.....	10841	108	5011	46	1254	1743
041404 2	Jeżewo.....	15646	156	8093	52	622	1106
041405 2	Lniano.....	8839	88	4302	49	1558	1934
041407 2	Osie.....	20904	210	5453	26	292	1628
041408 2	Pruszcz.....	14249	142	9642	68	754	911
041410 2	Świekatowo.....	6383	64	3576	56	1919	2103
041411 2	Warlubie.....	20111	201	6565	33	338	1378
<i>gminy miejsko-wiejskie urban-rural gminas</i>							
041406 3	Nowe.....	10671	107	10521	99	1278	818
041406 4	miasto <i>town</i> .....	357	3	6038	1691	x	x
041406 5	obszar wiejski <i>rural area</i> .....	10314	104	4483	43	x	x
041409 3	Świecie.....	17493	175	34183	195	488	157
041409 4	miasto <i>town</i> .....	1187	12	26091	2198	x	x
041409 5	obszar wiejski <i>rural area</i> .....	16306	163	8092	50	x	x

TABL. 26. POWIERZCHNIA, LUDNOŚĆ ORAZ LOKATY WEDŁUG GMIN (cd.)  
 AREA, POPULATION AND RANKING POSITIONS BY GMINAS (cont.)

Identyfikator terytorialny <i>Territorial identifier</i>	WYSZCZEGÓLNIENIE <i>SPECIFICATION</i>	Powierzchnia <i>Area</i>		Ludność <i>Population</i>		Lokata według <i>Ranking position by</i>	
		w ha <i>in ha</i>	w km <sup>2</sup> <i>in km<sup>2</sup></i>	ogółem <i>total</i>	na 1 km <sup>2</sup> <i>per 1 km<sup>2</sup></i>	powierzchni w ha <i>area in ha</i>	liczby ludności <i>population</i>
<b>WOJ. KUJAWSKO-POMORSKIE (cd.)</b>							
<b>Powiat toruński (9 gmin)</b>							
gmina miejska <i>urban gmina</i>							
041501 1	Chełmża.....	784	7	14854	1895	2329	516
gminy wiejskie <i>rural gminas</i>							
041502 2	Chełmża.....	17895	180	9879	55	458	875
041503 2	Czernikowo.....	17014	170	9073	53	518	973
041504 2	Lubicz.....	10575	106	19238	182	1295	361
041505 2	Łubianka.....	8450	84	6775	80	1634	1344
041506 2	Łysomice.....	12694	127	9685	76	959	905
041507 2	Obrowo.....	16217	162	15438	95	579	492
041508 2	Wielka Nieszawka.....	21622	216	4972	23	269	1752
041509 2	Zławieś Wielka.....	17791	178	13483	76	468	589
<b>Powiat tucholski (6 gmin)</b>							
gminy wiejskie <i>rural gminas</i>							
041601 2	Cekcyn.....	25326	252	6699	26	175	1358
041602 2	Gostycyn.....	13580	136	5218	38	829	1691
041603 2	Kęsowo.....	10922	109	4449	41	1240	1893
041604 2	Lubiewo.....	16280	163	5907	36	572	1532
041605 2	Śliwice.....	17472	175	5648	32	490	1579
gmina miejsko-wiejska <i>urban-rural gmina</i>							
041606 3	Tuchola.....	23966	240	20460	85	205	326
041606 4	miasto <i>town</i> .....	1769	18	13914	787	x	x
041606 5	obszar wiejski <i>rural area</i> .....	22197	222	6546	29	x	x
<b>Powiat wąbrzeski (5 gmin)</b>							
gmina miejska <i>urban gmina</i>							
041701 1	Wąbrzeźno.....	853	9	13887	1628	2327	566
gminy wiejskie <i>rural gminas</i>							
041702 2	Dębowa Łąka.....	8612	86	3194	37	1596	2176
041703 2	Książki.....	8619	86	4240	49	1593	1950
041704 2	Płużnica.....	12038	120	4878	41	1049	1784
041705 2	Wąbrzeźno.....	20073	201	8645	43	340	1026
<b>Powiat włocławski (13 gmin)</b>							
gmina miejska <i>urban gmina</i>							
041801 1	Kowal.....	468 ↓	5	3548	758	2339	2111
gminy wiejskie <i>rural gminas</i>							
041802 2	Baruchowo.....	10674	107	3535	33	1276	2117
041803 2	Boniewo.....	7762	78	3484	45	1742	2124
041805 2	Choceń.....	9985	100	8017	80	1394	1116
041807 2	Fabianki.....	7584	76	9901	131	1764	873
041809 2	Kowal.....	11479	115	3942	34	1130	2024
041810 2	Lubanie.....	6941	69	4618	67	1859	1846
041813 2	Włocławek.....	22062	220	7043	32	257	1284

TABL. 26. POWIERZCHNIA, LUDNOŚĆ ORAZ LOKATY WEDŁUG GMIN (cd.)  
**AREA, POPULATION AND RANKING POSITIONS BY GMINAS (cont.)**

Identyfikator terytorialny <i>Territorial identifier</i>	WYSZCZEGÓLNIENIE <i>SPECIFICATION</i>	Powierzchnia <i>Area</i>		Ludność <i>Population</i>		Lokata według <i>Ranking position by</i>	
		w ha <i>in ha</i>	w km <sup>2</sup> <i>in km<sup>2</sup></i>	ogółem <i>total</i>	na 1 km <sup>2</sup> <i>per 1 km<sup>2</sup></i>	powierzchni w ha <i>area in ha</i>	liczby ludności <i>population</i>
<b>WOJ. KUJAWSKO-POMORSKIE (dok.)</b>							
<b>Powiat włocławski (dok.)</b>							
gminy miejsko-wiejskie <i>urban-rural gminas</i>							
041804 3	Brześć Kujawski.....	15095	151	11580	77	667	730
041804 4	miasto <i>town</i> .....	704	8	4709	669	x	x
041804 5	obszar wiejski <i>rural area</i> .....	14391	143	6871	48	x	x
041806 3	Chodecz.....	12209	122	6178	51	1027	1464
041806 4	miasto <i>town</i> .....	139	1	1896	1364	x	x
041806 5	obszar wiejski <i>rural area</i> .....	12070	121	4282	35	x	x
041808 3	Izbica Kujawska.....	13210	132	7764	59	882	1161
041808 4	miasto <i>town</i> .....	224	2	2695	1203	x	x
041808 5	obszar wiejski <i>rural area</i> .....	12986	130	5069	39	x	x
041811 3	Lubień Kujawski.....	15091	151	7440	49	668	1216
041811 4	miasto <i>town</i> .....	231	2	1404	608	x	x
041811 5	obszar wiejski <i>rural area</i> .....	14860	149	6036	41	x	x
041812 3	Lubraniec.....	14803	148	9708	66	693	901
041812 4	miasto <i>town</i> .....	197	2	3092	1570	x	x
041812 5	obszar wiejski <i>rural area</i> .....	14606	146	6616	45	x	x
<b>Powiat żniński (6 gmin)</b>							
gminy wiejskie <i>rural gminas</i>							
041902 2	Gąsawa.....	13584	136	5244	39	828	1685
041905 2	Rogowo.....	17885	179	6929	39	459	1307
gminy miejsko-wiejskie <i>urban-rural gminas</i>							
041901 3	Barcin.....	12088	121	14865	123	1045	514
041901 4	miasto <i>town</i> .....	370	4	7614	2058	x	x
041901 5	obszar wiejski <i>rural area</i> .....	11718	117	7251	62	x	x
041903 3	Janowiec Wielkopolski.....	13073	131	9172	70	902	964
041903 4	miasto <i>town</i> .....	304	3	4012	1320	x	x
041903 5	obszar wiejski <i>rural area</i> .....	12769	128	5160	40	x	x
041904 3	Łabiszyn.....	16700	167	9961	60	543	871
041904 4	miasto <i>town</i> .....	289	3	4533	1569	x	x
041904 5	obszar wiejski <i>rural area</i> .....	16411	164	5428	33	x	x
041906 3	Żnin.....	25147	251	24435	97	179	249
041906 4	miasto <i>town</i> .....	835	8	14153	1695	x	x
041906 5	obszar wiejski <i>rural area</i> .....	24312	243	10282	42	x	x
<b>Miasta na prawach powiatu (4) <i>Cities with powiat status (4)</i></b>							
046101 1	Bydgoszcz (a).....	17598	176	355645 ↑	2021	479	8
046201 1	Grudziądz.....	5776	58	96319	1668	1962	40
046301 1	Toruń.....	11572	116	202689	1752	1122	16
046401 1	Włocławek.....	8432	84	113041	1341	1635	34
<b>WOJ. LUBELSKIE</b>							
<b>Powiat bialski (19 gmin)</b>							
gminy miejskie <i>urban gminas</i>							
060101 1	Międzyrzec Podlaski.....	2003	21	17024	850	2240	430
060102 1	Terespol (c).....	1011	10	5751	569	2321	1559

a Port lotniczy. *Airport*. c Przejście graniczne. *Border crossing*.



TABL. 26. POWIERZCHNIA, LUDNOŚĆ ORAZ LOKATY WEDŁUG GMIN (cd.)  
 AREA, POPULATION AND RANKING POSITIONS BY GMINAS (cont.)

Identyfikator terytorialny <i>Territorial identifier</i>	WYSZCZEGÓLNIENIE <i>SPECIFICATION</i>	Powierzchnia <i>Area</i>		Ludność <i>Population</i>		Lokata według <i>Ranking position by</i>	
		w ha <i>in ha</i>	w km <sup>2</sup> <i>in km<sup>2</sup></i>	ogółem <i>total</i>	na 1 km <sup>2</sup> <i>per 1 km<sup>2</sup></i>	powierzchni w ha <i>area in ha</i>	liczby ludności <i>population</i>
<b>WOJ. LUBELSKIE (cd.)</b>							
<b>Powiat biański (dok.)</b>							
<i>gminy wiejskie rural gminas</i>							
060103 2	Biała Podlaska.....	32540 ↑	325	13945	43	73	562
060104 2	Drelów.....	22806	228	5475	24	235	1624
060105 2	Janów Podlaski.....	13577	136	5469	40	830	1625
060106 2	Kodeń.....	15104	151	3692	24	664	2083
060107 2	Konstantynów.....	8692	87	4136	48	1582	1974
060108 2	Leśna Podlaska.....	9823	98	4312	44	1423	1929
060109 2	Łomazy.....	19860	199	5084	26	351	1726
060110 2	Międzyrzec Podlaski.....	26092	262	10563	40	153	815
060111 2	Piszczac.....	17019	170	7357	43	516	1236
060112 2	Rokitno.....	14089	141	3064	22	776	2200
060113 2	Rossosz.....	7648	76	2295	30	1755	2279
060114 2	Sławatycze (c).....	7189	72	2362	33	1822	2276
060115 2	Sosnówka.....	14836	148	2526	17	690	2263
060116 2	Terespol (c).....	14149	141	6782	48	764	1342
060117 2	Tuczna.....	16957	170	3184	19	525	2179
060118 2	Wisznice.....	17320	173	5031	29	495	1739
060119 2	Zalesie.....	14711	147	4455	30	704	1890
<b>Powiat biłgorajski (14 gmin)</b>							
<i>gmina miejska urban gmina</i>							
060201 1	Biłgoraj.....	2110	21	26826	1271	2226	212
<i>gminy wiejskie rural gminas</i>							
060202 2	Aleksandrów.....	5426	54	3279	60	1997	2162
060203 2	Biłgoraj.....	26266	264	13132	50	147	613
060204 2	Biszczka.....	10631	106	3844	36	1286	2051
060206 2	Goraj.....	6787	68	4192	62	1876	1962
060208 2	Księżpol.....	14128	141	6917	49	768	1312
060209 2	Łukowa.....	14872	149	4292	29	688	1938
060210 2	Obsza.....	11323	113	4303	38	1158	1933
060211 2	Potok Górny.....	11116	111	5510	50	1199	1618
060213 2	Tereszpol.....	14401	144	3927	27	744	2026
060214 2	Turobin.....	16219	162	6414	40	578	1417
<i>gminy miejsko-wiejskie urban-rural gminas</i>							
060205 3	Frampol.....	10760	108	6257	58	1264	1446
060205 4	miasto <i>town</i> .....	467	4	1459	312	x	x
060205 5	obszar wiejski <i>rural area</i> .....	10293	104	4798	47	x	x
060207 3	Józefów.....	12646	126	6925	55	965	1309
060207 4	miasto <i>town</i> .....	500	5	2509	502	x	x
060207 5	obszar wiejski <i>rural area</i> .....	12146	121	4416	36	x	x
060212 3	Tarnogród.....	11425	114	6829	60	1141	1329
060212 4	miasto <i>town</i> .....	1069	11	3438	322	x	x
060212 5	obszar wiejski <i>rural area</i> .....	10356	103	3391	33	x	x

c Przejście graniczne. *Border crossing.*

TABL. 26. POWIERZCHNIA, LUDNOŚĆ ORAZ LOKATY WEDŁUG GMIN (cd.)  
 AREA, POPULATION AND RANKING POSITIONS BY GMINAS (cont.)

Identyfikator terytorialny <i>Territorial identifier</i>	WYSZCZEGÓLNIENIE <i>SPECIFICATION</i>	Powierzchnia <i>Area</i>		Ludność <i>Population</i>		Lokata według <i>Ranking position by</i>	
		w ha <i>in ha</i>	w km <sup>2</sup> <i>in km<sup>2</sup></i>	ogółem <i>total</i>	na 1 km <sup>2</sup> <i>per 1 km<sup>2</sup></i>	powierzchni w ha <i>area in ha</i>	liczby ludności <i>population</i>
<b>WOJ. LUBELSKIE (cd.)</b>							
<b>Powiat chełmski (15 gmin)</b>							
<i>gmina miejska urban gmina</i>							
060301 1	Rejowiec Fabryczny.....	1428	15	4445	311	2285	1895
<i>gminy wiejskie rural gminas</i>							
060302 2	Białopole.....	10361	103	3090	30	1328	2198
060303 2	Chełm.....	22180	223	14332	65	255	541
060304 2	Dorohusk (c).....	19242	193	6604	34	382	1374
060305 2	Dubienka.....	9612	96	2494	26	1450	2264
060306 2	Kamień.....	9683	97	4098	42	1435	1984
060307 2	Leśniowice.....	11766	118	3729	32	1089	2076
060315 2	Rejowiec.....	10625	106	6596	62	1288	1375
060308 2	Rejowiec Fabryczny.....	8774	88	4354	50	1570	1914
060309 2	Ruda-Huta.....	11221	112	4677	42	1175	1831
060310 2	Sawin.....	19022	190	5636	30	392	1580
060312 2	Wierzbica.....	14579	146	5250	36	723	1683
060313 2	Wojślawice.....	11046	110	3899	35	1216	2034
060314 2	Żmudź.....	13607	136	3204	24	824	2174
<i>gmina miejsko-wiejska urban-rural gmina</i>							
060311 3	Siedliszcze.....	15414	154	6969	45	638	1299
060311 4	miasto <i>town</i> .....	1316	13	1352	103	x	x
060311 5	obszar wiejski <i>rural area</i> .....	14098	141	5617	40	x	x
<b>Powiat hrubieszowski (8 gmin)</b>							
<i>gmina miejska urban gmina</i>							
060401 1	Hrubieszów (c).....	3303	33	18287	554	2147	385
<i>gminy wiejskie rural gminas</i>							
060402 2	Dołhobyczów (c).....	21261	213	5695	27	282	1571
060403 2	Horodło (c).....	13022	130	5331	41	909	1659
060404 2	Hrubieszów.....	25921	259	10298	40	156	841
060405 2	Mircze.....	23488	235	7482	32	216	1207
060406 2	Trzeszczany.....	9029	90	4373	48	1531	1911
060407 2	Uchanie.....	12063	121	4792	40	1047	1801
060408 2	Werbkowice.....	18715	187	9681	52	410	906
<b>Powiat janowski (7 gmin)</b>							
<i>gminy wiejskie rural gminas</i>							
060501 2	Batorz.....	7084	71	3407	48	1841	2134
060502 2	Chrzanów.....	7169	72	2999	42	1829	2210
060503 2	Dzwola.....	20037	199	6424	32	342	1414
060504 2	Godziszów.....	10167	102	5991	59	1361	1510
060507 2	Potok Wielki.....	9944	99	4786	48	1400	1804
<i>gminy miejsko-wiejskie urban-rural gminas</i>							
060505 3	Janów Lubelski.....	17870	179	16200	91	461	456
060505 4	miasto <i>town</i> .....	1480	15	12073	816	x	x
060505 5	obszar wiejski <i>rural area</i> .....	16390	164	4127	25	x	x
060506 3	Modliborzyce.....	15257	153	7088	46	652	1279
060506 4	miasto <i>town</i> .....	789	8	1449	184	x	x
060506 5	obszar wiejski <i>rural area</i> .....	14468	145	5639	39	x	x

c Przejście graniczne. *Border crossing.*

TABL. 26. POWIERZCHNIA, LUDNOŚĆ ORAZ LOKATY WEDŁUG GMIN (cd.)  
 AREA, POPULATION AND RANKING POSITIONS BY GMINAS (cont.)

Identyfikator terytorialny <i>Territorial identifier</i>	WYSZCZEGÓLNIENIE <i>SPECIFICATION</i>	Powierzchnia <i>Area</i>		Ludność <i>Population</i>		Lokata według <i>Ranking position by</i>	
		w ha <i>in ha</i>	w km <sup>2</sup> <i>in km<sup>2</sup></i>	ogółem <i>total</i>	na 1 km <sup>2</sup> <i>per 1 km<sup>2</sup></i>	powierzchni w ha <i>area in ha</i>	liczby ludności <i>population</i>
<b>WOJ. LUBELSKIE (cd.)</b>							
<b>Powiat krasnostawski (10 gmin)</b>							
<i>gmina miejska urban gmina</i>							
060601 1	Krasnystaw.....	4213	42	19116	454	2077	364
<i>gminy wiejskie rural gminas</i>							
060602 2	Fajslawice.....	7065	71	4644	66	1845	1841
060603 2	Gorzków.....	9668	96	3620	37	1440	2098
060604 2	Izbica.....	13827	138	8372	61	801	1064
060605 2	Krasnystaw.....	15082	151	8761	58	669	1011
060606 2	Kraśniczyn.....	11009	110	3845	35	1226	2050
060607 2	Łopiennik Górny.....	10619	106	4049	38	1289	1995
060609 2	Rudnik.....	8853	89	3158	36	1556	2183
060610 2	Siennica Różana.....	9840	98	4234	43	1418	1952
060611 2	Żółkiewka.....	12968	130	5623	43	916	1586
<b>Powiat kraśnicki (10 gmin)</b>							
<i>gmina miejska urban gmina</i>							
060701 1	Kraśnik.....	2610	26	35233	1350	2193	152
<i>gminy wiejskie rural gminas</i>							
060703 2	Dzierzkowice.....	8729	87	5319	61	1577	1662
060704 2	Gościeradów.....	15929	159	7388	46	605	1228
060705 2	Kraśnik.....	10466	105	7394	71	1307	1226
060706 2	Szastarka.....	7331	73	5893	80	1806	1534
060707 2	Trzydnik Duży.....	10411	104	6492	62	1318	1399
060709 2	Wilkołaz.....	8170	82	5547	68	1681	1610
060710 2	Zakrzówek.....	9917	99	6675	67	1405	1363
<i>gminy miejsko-wiejskie urban-rural gminas</i>							
060702 3	Annopol.....	15113	151	8855	59	663	998
060702 4	miasto <i>town</i> .....	773	8	2608	337	x	x
060702 5	obszar wiejski <i>rural area</i> .....	14340	143	6247	44	x	x
060708 3	Urzędów.....	11854	119	8773	74	1077	1010
060708 4	miasto <i>town</i> .....	1291	13	1687	131	x	x
060708 5	obszar wiejski <i>rural area</i> .....	10563	106	7086	67	x	x
<b>Powiat lubartowski (13 gmin)</b>							
<i>gmina miejska urban gmina</i>							
060801 1	Lubartów.....	1391	14	22369	1608	2287	292
<i>gminy wiejskie rural gminas</i>							
060802 2	Abramów.....	8460	85	4147	49	1629	1971
060803 2	Firlej.....	12646	126	5933	47	965	1527
060804 2	Jeziorzany.....	6645	66	2856	43	1891	2227
060805 2	Kamionka.....	11169	112	6448	58	1190	1408
060807 2	Lubartów.....	15870	158	11272	71	609	755
060808 2	Michów.....	13599	136	6059	45	825	1490
060809 2	Niedźwiada.....	9576	96	6312	66	1459	1437
060811 2	Ostrówek.....	8985	90	3976	44	1538	2015
060812 2	Serniki.....	7560	76	4906	65	1767	1772
060813 2	Uścimów.....	10708	107	3307	31	1274	2158

TABL. 26. POWIERZCHNIA, LUDNOŚĆ ORAZ LOKATY WEDŁUG GMIN (cd.)  
**AREA, POPULATION AND RANKING POSITIONS BY GMINAS (cont.)**

Identyfikator terytorialny <i>Territorial identifier</i>	WYSZCZEGÓLNIENIE <i>SPECIFICATION</i>	Powierzchnia <i>Area</i>		Ludność <i>Population</i>		Lokata według <i>Ranking position by</i>	
		w ha <i>in ha</i>	w km <sup>2</sup> <i>in km<sup>2</sup></i>	ogółem <i>total</i>	na 1 km <sup>2</sup> <i>per 1 km<sup>2</sup></i>	powierzchni w ha <i>area in ha</i>	liczby ludności <i>population</i>
<b>WOJ. LUBELSKIE (cd.)</b>							
<b>Powiat lubartowski (dok.)</b>							
gminy miejsko-wiejskie <i>urban-rural gminas</i>							
060806 3	Kock.....	10107	101	6568	65	1370	1377
060806 4	miasto <i>town</i> .....	1678	17	3372	201	x	x
060806 5	obszar wiejski <i>rural area</i> .....	8429	84	3196	38	x	x
060810 3	Ostrów Lubelski.....	12158	122	5349	44	1033	1657
060810 4	miasto <i>town</i> .....	2977	30	2146	72	x	x
060810 5	obszar wiejski <i>rural area</i> .....	9181	92	3203	35	x	x
<b>Powiat lubelski (16 gmin)</b>							
gminy wiejskie <i>rural gminas</i>							
060902 2	Borzechów.....	6746	67	3787	56	1881	2064
060904 2	Garbów.....	10262	103	8980	88	1347	987
060905 2	Głusk.....	6425	64	10150	158	1916	850
060906 2	Jabłonna.....	13121	131	7953	61	897	1124
060907 2	Jastków.....	11313	113	13650	121	1161	578
060908 2	Konopnica.....	9306	93	13261	142	1502	603
060909 2	Krzczonów.....	12795	128	4541	35	945	1861
060910 2	Niedrzwica Duża.....	10673	107	11706	110	1277	718
060911 2	Niemce.....	14111	142	18781	133	770	375
060912 2	Strzyżewice.....	10880	109	7985	73	1245	1120
060913 2	Wojciechów.....	8079	81	5958	74	1695	1519
060914 2	Wólka.....	7276	73	11563	159	1812	731
060915 2	Wysokie.....	11390	114	4623	41	1144	1845
060916 2	Zakrzew.....	7542	75	2926	39	1771	2218
gminy miejsko-wiejskie <i>urban-rural gminas</i>							
060901 3	Bełżyce.....	13397	134	13381	100	857	599
060901 4	miasto <i>town</i> .....	2346	23	6659	284	x	x
060901 5	obszar wiejski <i>rural area</i> .....	11051	111	6722	61	x	x
060903 3	Bychawa.....	14637	146	11933	82	713	696
060903 4	miasto <i>town</i> .....	669	7	5052	755	x	x
060903 5	obszar wiejski <i>rural area</i> .....	13968	139	6881	49	x	x
<b>Powiat łęczyński (6 gmin)</b>							
gminy wiejskie <i>rural gminas</i>							
061001 2	Cyców.....	14811	148	7931	54	692	1130
061002 2	Ludwin.....	12217	122	5443	45	1026	1629
061004 2	Milejów.....	11654	117	9263	79	1107	950
061005 2	Puchaczów.....	9153	92	5513	60	1519	1617
061006 2	Spiczyn.....	8315	83	5628	68	1657	1585
gmina miejsko-wiejska <i>urban-rural gmina</i>							
061003 3	Łęczna.....	7514	75	23623	314	1777	271
061003 4	miasto <i>town</i> .....	1900	19	19437	1023	x	x
061003 5	obszar wiejski <i>rural area</i> .....	5614	56	4186	75	x	x
<b>Powiat łukowski (11 gmin)</b>							
gminy miejskie <i>urban gminas</i>							
061101 1	Łuków.....	3575	36	30477	853	2122	183
061102 1	Stoczek Łukowski.....	915 ↓	9	2631	288	2324	2252

TABL. 26. POWIERZCHNIA, LUDNOŚĆ ORAZ LOKATY WEDŁUG GMIN (cd.)  
 AREA, POPULATION AND RANKING POSITIONS BY GMINAS (cont.)

Identyfikator terytorialny <i>Territorial identifier</i>	WYSZCZEGÓLNIENIE <i>SPECIFICATION</i>	Powierzchnia <i>Area</i>		Ludność <i>Population</i>		Lokata według <i>Ranking position by</i>	
		w ha <i>in ha</i>	w km <sup>2</sup> <i>in km<sup>2</sup></i>	ogółem <i>total</i>	na 1 km <sup>2</sup> <i>per 1 km<sup>2</sup></i>	powierzchni w ha <i>area in ha</i>	liczby ludności <i>population</i>
<b>WOJ. LUBELSKIE (cd.)</b>							
<b>Powiat łukowski (dok.)</b>							
<i>gminy wiejskie rural gminas</i>							
061103 2	Adamów.....	9867	99	5811	59	1413	1547
061104 2	Krzywda.....	16096	161	10640	66	588	811
061105 2	Łuków.....	30755	307	17825	58	91	400
061106 2	Serokomla.....	7733	77	4056	52	1747	1992
061107 2	Stanin.....	16082	161	9820	61	590	890
061108 2	Stoczek Łukowski.....	17346	173	8042	46	494	1111
061109 2	Trzebieszów.....	14054	141	7457	53	779	1211
061110 2	Wojcieszków.....	10891	109	7023	64	1244	1288
061111 2	Wola Mysłowska.....	12107	121	4815	40	1042	1793
<b>Powiat opolski (7 gmin)</b>							
<i>gminy wiejskie rural gminas</i>							
061201 2	Chodel.....	10837	108	6717	62	1255	1355
061202 2	Józefów nad Wisłą.....	14155	141	6743	48	763	1351
061203 2	Karczmiska.....	9461	95	5684	60	1479	1574
061204 2	Łaziska.....	10929	109	4996	46	1238	1750
061207 2	Wilków.....	7794	78	4561	59	1734	1855
<i>gminy miejsko-wiejskie urban-rural gminas</i>							
061205 3	Opole Lubelskie.....	19372	194	17633	91	379	408
061205 4	miasto town.....	1512	15	8734	578	x	x
061205 5	obszar wiejski rural area.....	17860	179	8899	50	x	x
061206 3	Poniatowa.....	8454	85	14630	173	1631	528
061206 4	miasto town.....	1526	15	9495	622	x	x
061206 5	obszar wiejski rural area.....	6928	70	5135	74	x	x
<b>Powiat parczewski (7 gmin)</b>							
<i>gminy wiejskie rural gminas</i>							
061301 2	Dębowa Kłoda.....	18837	188	3958	21	401	2021
061302 2	Jabłoń.....	11035	110	3933	36	1219	2025
061303 2	Milanów.....	11672	117	3960	34	1102	2019
061305 2	Podedwórze.....	10713	107	1684↓	16	1273	2302
061306 2	Siemień.....	11121	111	4680	42	1197	1829
061307 2	Sosnowica.....	17162	172	2664	16	503	2246
<i>gmina miejsko-wiejska urban-rural gmina</i>							
061304 3	Parczew.....	14680	147	14749	100	706	519
061304 4	miasto town.....	805	8	10863	1349	x	x
061304 5	obszar wiejski rural area.....	13875	139	3886	28	x	x
<b>Powiat puławski (11 gmin)</b>							
<i>gmina miejska urban gmina</i>							
061401 1	Puławy.....	5049	50	48650	964	2017	95
<i>gminy wiejskie rural gminas</i>							
061402 2	Baranów.....	8492	85	3999	47	1621	2008
061403 2	Janowiec.....	7882	79	3675	47	1722	2087
061405 2	Końskowola.....	8988	90	8955	100	1537	990
061406 2	Kurów.....	10099	101	7766	77	1374	1160
061407 2	Markuszów.....	4040	40	3005	74	2093	2208

TABL. 26. POWIERZCHNIA, LUDNOŚĆ ORAZ LOKATY WEDŁUG GMIN (cd.)  
 AREA, POPULATION AND RANKING POSITIONS BY GMINAS (cont.)

Identyfikator terytorialny <i>Territorial identifier</i>	WYSZCZEGÓLNIENIE <i>SPECIFICATION</i>	Powierzchnia <i>Area</i>		Ludność <i>Population</i>		Lokata według <i>Ranking position by</i>	
		w ha <i>in ha</i>	w km <sup>2</sup> <i>in km<sup>2</sup></i>	ogółem <i>total</i>	na 1 km <sup>2</sup> <i>per 1 km<sup>2</sup></i>	powierzchni w ha <i>area in ha</i>	liczby ludności <i>population</i>
<b>WOJ. LUBELSKIE (cd.)</b>							
<b>Powiat puławski (dok.)</b>							
gminy wiejskie (dok.) <i>rural gminas (cont.)</i>							
061409 2	Puławy.....	16119	162	11913	74	585	697
061410 2	Wąwolnica.....	6285	63	4799	76	1928	1798
061411 2	Żyrzyn.....	12920	129	6538	51	924	1387
gminy miejsko-wiejskie <i>urban-rural gminas</i>							
061404 3	Kazimierz Dolny.....	7241	72	6882	95	1816	1317
061404 4	miasto <i>town</i> .....	3044	31	2610	86	x	x
061404 5	obszar wiejski <i>rural area</i> .....	4197	41	4272	102	x	x
061408 3	Nałęczów.....	6294	63	9024	143	1926	981
061408 4	miasto <i>town</i> .....	1382	14	3792	274	x	x
061408 5	obszar wiejski <i>rural area</i> .....	4912	49	5232	107	x	x
<b>Powiat radzyński (8 gmin)</b>							
gmina miejska <i>urban gmina</i>							
061501 1	Radzyń Podlaski.....	1931	19	16010	829	2246	466
gminy wiejskie <i>rural gminas</i>							
061502 2	Borki.....	11182	112	6056	54	1183	1491
061503 2	Czemierniki.....	10749	107	4470	42	1267	1882
061504 2	Kąkolewnica.....	14753	148	8269	56	700	1081
061505 2	Komarówka Podlaska.....	13797	138	4395	32	804	1904
061506 2	Radzyń Podlaski.....	15499	155	8107	52	630	1103
061507 2	Ulan-Majorat.....	10778	108	6086	56	1261	1485
061508 2	Wohyń.....	17817	178	6894	39	466	1315
<b>Powiat rycki (6 gmin)</b>							
gmina miejska <i>urban gmina</i>							
061601 1	Dęblin.....	3833	38	16722	436	2104	440
gminy wiejskie <i>rural gminas</i>							
061602 2	Kłoczew.....	14306	143	7308	51	751	1243
061603 2	Nowodwór.....	7187	72	4205	59	1823	1959
061605 2	Stężycza.....	11604	116	5261	45	1115	1680
061606 2	Ułęż.....	8347	84	3237	39	1649	2167
gmina miejsko-wiejska <i>urban-rural gmina</i>							
061604 3	Ryki.....	16176	162	20655	128	582	324
061604 4	miasto <i>town</i> .....	2722	28	9886	363	x	x
061604 5	obszar wiejski <i>rural area</i> .....	13454	134	10769	80	x	x
<b>Powiat świdnicki (5 gmin)</b>							
gmina miejska <i>urban gmina</i>							
061701 1	Świdnik (a).....	2035	20	40040	1968	2236	128
gminy wiejskie <i>rural gminas</i>							
061702 2	Melgiew.....	9485	95	9448	100	1475	922
061704 2	Rybczewice.....	9913	99	3536	36	1406	2116
061705 2	Trawniki.....	8416	84	9055	108	1640	976
gmina miejsko-wiejska <i>urban-rural gmina</i>							
061703 3	Piaski.....	16986	170	10563	62	522	815
061703 4	miasto <i>town</i> .....	844	8	2629	311	x	x
061703 5	obszar wiejski <i>rural area</i> .....	16142	162	7934	49	x	x

a Port lotniczy. *Airport.*

TABL. 26. POWIERZCHNIA, LUDNOŚĆ ORAZ LOKATY WEDŁUG GMIN (cd.)  
**AREA, POPULATION AND RANKING POSITIONS BY GMINAS (cont.)**

Identyfikator terytorialny <i>Territorial identifier</i>	WYSZCZEGÓLNIENIE <i>SPECIFICATION</i>	Powierzchnia <i>Area</i>		Ludność <i>Population</i>		Lokata według <i>Ranking position by</i>	
		w ha <i>in ha</i>	w km <sup>2</sup> <i>in km<sup>2</sup></i>	ogółem <i>total</i>	na 1 km <sup>2</sup> <i>per 1 km<sup>2</sup></i>	powierzchni w ha <i>area in ha</i>	liczby ludności <i>population</i>
<b>WOJ. LUBELSKIE (cd.)</b>							
<b>Powiat tomaszowski (13 gmin)</b>							
gmina miejska <i>urban gmina</i>							
061801 1	Tomaszów Lubelski.....	1329	13	19605	1475	2298	353
gminy wiejskie <i>rural gminas</i>							
061802 2	Bełzec.....	3353	34	3390	101	2143	2139
061803 2	Jarczów.....	10664	107	3554	33	1279	2110
061804 2	Krynice.....	7356	74	3360	46	1801	2146
061807 2	Rachanie.....	9430	94	5318	56	1486	1663
061808 2	Susiec.....	19075	191	7622	40	389	1180
061809 2	Tarnawatka.....	8283	83	3955	48	1661	2022
061810 2	Telatyn.....	11180	112	4152	37	1185	1970
061811 2	Tomaszów Lubelski.....	17089	171	11367	67	509	749
061813 2	Ulhówek.....	14663	147	4891	33	711	1778
gminy miejsko-wiejskie <i>urban-rural gminas</i>							
061805 3	Lubycza Królewska.....	20807	207	6444	31	297	1409
061805 4	miasto <i>town</i> .....	392	4	2485	634	x	x
061805 5	obszar wiejski <i>rural area (c)</i> .....	20415	203	3959	19	x	x
061806 3	Łaszczów.....	12829	128	6293	49	941	1441
061806 4	miasto <i>town</i> .....	501	5	2202	440	x	x
061806 5	obszar wiejski <i>rural area</i> .....	12328	123	4091	33	x	x
061812 3	Tyszowce.....	12831	128	5754	45	940	1558
061812 4	miasto <i>town</i> .....	1852	19	2124	115	x	x
061812 5	obszar wiejski <i>rural area</i> .....	10979	109	3630	33	x	x
<b>Powiat włodawski (8 gmin)</b>							
gmina miejska <i>urban gmina</i>							
061901 1	Włodawa.....	1797	18	13562	755	2255	584
gminy wiejskie <i>rural gminas</i>							
061902 2	Hanna.....	13929	139	3009	22	792	2207
061903 2	Hańsk.....	17627	176	3802	22	477	2060
061904 2	Stary Brus.....	13167	132	2119	16	889	2286
061905 2	Urszulin.....	17214	172	4119	24	499	1978
061906 2	Włodawa.....	24503	245	6053	25	190	1493
061907 2	Wola Uhruska.....	15407	154	3974	26	639	2016
061908 2	Wryki.....	21998	220	2642	12	258	2249
<b>Powiat zamojski (15 gmin)</b>							
gminy wiejskie <i>rural gminas</i>							
062001 2	Adamów.....	11066	111	4796	43	1212	1799
062002 2	Grabowiec.....	12847	128	4200	33	938	1960
062003 2	Komarów-Osada.....	12380	124	5221	42	1001	1688
062005 2	Łabunie.....	8731	87	6271	72	1576	1444
062006 2	Miączyn.....	15607	156	5992	38	626	1509
062007 2	Nielisz.....	11226	112	5648	50	1172	1579
062008 2	Radecznica.....	10995	110	5957	54	1230	1520
062009 2	Sitno.....	11176	112	6812	61	1186	1336
062010 2	Skierbieszów.....	13921	139	5302	38	793	1667
062011 2	Stary Zamość.....	9751	98	5276	54	1430	1676
062012 2	Sułów.....	9324	93	4645	50	1499	1840
062014 2	Zamość.....	19611	195	22595	115	371	289

c Przejście graniczne. *Border crossing.*

TABL. 26. POWIERZCHNIA, LUDNOŚĆ ORAZ LOKATY WEDŁUG GMIN (cd.)  
 AREA, POPULATION AND RANKING POSITIONS BY GMINAS (cont.)

Identyfikator terytorialny Territorial identifier	WYSZCZEGÓLNIENIE SPECIFICATION	Powierzchnia Area		Ludność Population		Lokata według Ranking position by	
		w ha in ha	w km <sup>2</sup> in km <sup>2</sup>	ogółem total	na 1 km <sup>2</sup> per 1 km <sup>2</sup>	powierzchni w ha area in ha	liczby ludności population
<b>WOJ. LUBELSKIE (dok.)</b>							
<b>Powiat zamojski (dok.)</b>							
gminy miejsko-wiejskie urban-rural gminas							
062004 3	Krasnobród.....	12689	127	7207	57	961	1259
062004 4	miasto town.....	699	7	3117	446	x	x
062004 5	obszar wiejski rural area.....	11990	120	4090	34	x	x
062013 3	Szczebrzeszyn.....	12350	124	11509	93	1007	738
062013 4	miasto town.....	2912	29	5151	177	x	x
062013 5	obszar wiejski rural area.....	9438	95	6358	67	x	x
062015 3	Zwierzyniec.....	15355	154	6962	45	644	1303
062015 4	miasto town.....	619	6	3282	530	x	x
062015 5	obszar wiejski rural area.....	14736	148	3680	25	x	x
<b>Miasta na prawach powiatu (4) Cities with powiat status (4)</b>							
066101 1	Biała Podlaska.....	4940	49	57414	1162	2027	80
066201 1	Chełm.....	3528	35	64270	1822	2126	64
066301 1	Lublin.....	14747	147	340727 ↑	2310	701	9
066401 1	Zamość.....	3034	30	64788	2135	2167	62
<b>WOJ. LUBUSKIE</b>							
<b>Powiat gorzowski (7 gmin)</b>							
gmina miejska urban gmina							
080101 1	Kostrzyn nad Odrą.....	4614	46	18031	391	2056	394
gminy wiejskie rural gminas							
080102 2	Bogdaniec.....	11173	112	7089	63	1188	1278
080103 2	Deszczno.....	16831	168	9339	55	531	940
080104 2	Kłodawa.....	23472	235	8298	35	218	1077
080105 2	Lubiszyn.....	20526	205	6894	34	315	1315
080106 2	Santok.....	16939	169	8216	49	528	1087
gmina miejsko-wiejska urban-rural gmina							
080107 3	Witnica.....	27868	279	13062	47	130	618
080107 4	miasto town.....	824	8	6908	838	x	x
080107 5	obszar wiejski rural area.....	27044	271	6154	23	x	x
<b>Powiat krośnieński (7 gmin)</b>							
gmina miejska urban gmina							
080201 1	Gubin.....	2068	21	16815	813	2233	435
gminy wiejskie rural gminas							
080202 2	Bobrowice.....	18493	185	3203	17	421	2175
080203 2	Bytnica.....	20873	209	2542	12	293	2261
080204 2	Dąbie.....	17091	171	5045	30	508	1736
080205 2	Gubin.....	37960	379	7299	19	29	1245
080207 2	Maszewo.....	21400	214	2882	13	275	2225
gmina miejsko-wiejska urban-rural gmina							
080206 3	Krosno Odrzańskie.....	21240	212	18157	85	283	388
080206 4	miasto town.....	815	8	11637	1428	x	x
080206 5	obszar wiejski rural area.....	20425	204	6520	32	x	x



TABL. 26. POWIERZCHNIA, LUDNOŚĆ ORAZ LOKATY WEDŁUG GMIN (cd.)  
**AREA, POPULATION AND RANKING POSITIONS BY GMINAS (cont.)**

Identyfikator terytorialny <i>Territorial identifier</i>	WYSZCZEGÓLNIENIE <i>SPECIFICATION</i>	Powierzchnia <i>Area</i>		Ludność <i>Population</i>		Lokata według <i>Ranking position by</i>	
		w ha <i>in ha</i>	w km <sup>2</sup> <i>in km<sup>2</sup></i>	ogółem <i>total</i>	na 1 km <sup>2</sup> <i>per 1 km<sup>2</sup></i>	powierzchni w ha <i>area in ha</i>	liczby ludności <i>population</i>
<b>WOJ. LUBUSKIE (cd.)</b>							
<b>Powiat międzyrzecki (6 gmin)</b>							
<i>gminy wiejskie rural gminas</i>							
080301 2	Bledzew.....	24748	247	4465	18	185	1885
080303 2	Przytoczna.....	18482	185	5742	31	424	1561
080304 2	Pszczew.....	17767	178	4267	24	469	1943
<i>gminy miejsko-wiejskie urban-rural gminas</i>							
080302 3	Międzyrzecz.....	31532	315	25113	80	83	237
080302 4	miasto <i>town</i> .....	1026	10	18392	1793	x	x
080302 5	obszar wiejski <i>rural area</i> .....	30506	305	6721	22	x	x
080305 3	Skwierzyna.....	28481	285	12372	43	122	665
080305 4	miasto <i>town</i> .....	3589	36	9797	273	x	x
080305 5	obszar wiejski <i>rural area</i> .....	24892	249	2575	10	x	x
080306 3	Trzciel.....	17751	178	6537	37	470	1388
080306 4	miasto <i>town</i> .....	304	3	2475	814	x	x
080306 5	obszar wiejski <i>rural area</i> .....	17447	175	4062	23	x	x
<b>Powiat nowosolski (8 gmin)</b>							
<i>gmina miejska urban gmina</i>							
080401 1	Nowa Sól.....	2180	22	39512	1812	2219	130
<i>gminy wiejskie rural gminas</i>							
080403 2	Kolsko.....	8070	81	3346	41	1697	2150
080405 2	Nowa Sól.....	17596	176	6846	39	480	1326
080407 2	Otyń.....	9169	92	6892	75	1516	1316
080408 2	Siedlisko.....	9216	92	3607	39	1513	2100
<i>gminy miejsko-wiejskie urban-rural gminas</i>							
080402 3	Bytom Odrzański.....	5238	52	5490	105	2005	1621
080402 4	miasto <i>town</i> .....	230	2	4387	1907	x	x
080402 5	obszar wiejski <i>rural area</i> .....	5008	50	1103	22	x	x
080404 3	Kożuchów.....	17918	179	16158	90	457	459
080404 4	miasto <i>town</i> .....	594	6	9604	1617	x	x
080404 5	obszar wiejski <i>rural area</i> .....	17324	173	6554	38	x	x
080406 3	Nowe Miasteczko.....	7686	77	5488	71	1749	1622
080406 4	miasto <i>town</i> .....	329	3	2857	868	x	x
080406 5	obszar wiejski <i>rural area</i> .....	7357	74	2631	36	x	x
<b>Powiat słubicki (5 gmin)</b>							
<i>gmina wiejska rural gmina</i>							
080502 2	Górzycza.....	14542	144	4264	29	726	1944
<i>gminy miejsko-wiejskie urban-rural gminas</i>							
080501 3	Cybinka.....	27967	280	6606	24	128	1373
080501 4	miasto <i>town</i> .....	529	6	2791	528	x	x
080501 5	obszar wiejski <i>rural area</i> .....	27438	274	3815	14	x	x
080503 3	Ośno Lubuskie.....	19764	198	6432	33	356	1413
080503 4	miasto <i>town</i> .....	801	8	3880	484	x	x
080503 5	obszar wiejski <i>rural area</i> .....	18963	190	2552	13	x	x
080504 3	Rzepin.....	19099	191	9964	52	387	869
080504 4	miasto <i>town</i> .....	1142	11	6666	584	x	x
080504 5	obszar wiejski <i>rural area</i> .....	17957	180	3298	18	x	x
080505 3	Słubice.....	18557	186	20009	108	420	335
080505 4	miasto <i>town</i> .....	1921	19	16918	881	x	x
080505 5	obszar wiejski <i>rural area</i> .....	16636	167	3091	19	x	x

TABL. 26. POWIERZCHNIA, LUDNOŚĆ ORAZ LOKATY WEDŁUG GMIN (cd.)  
 AREA, POPULATION AND RANKING POSITIONS BY GMINAS (cont.)

Identyfikator terytorialny <i>Territorial identifier</i>	WYSZCZEGÓLNIENIE <i>SPECIFICATION</i>	Powierzchnia <i>Area</i>		Ludność <i>Population</i>		Lokata według <i>Ranking position by</i>	
		w ha <i>in ha</i>	w km <sup>2</sup> <i>in km<sup>2</sup></i>	ogółem <i>total</i>	na 1 km <sup>2</sup> <i>per 1 km<sup>2</sup></i>	powierzchni w ha <i>area in ha</i>	liczby ludności <i>population</i>
<b>WOJ. LUBUSKIE (cd.)</b>							
<b>Powiat strzelecko-drezdenecki (5 gmin)</b>							
<i>gminy wiejskie rural gminas</i>							
080603 2	Stare Kurowo.....	7757	78	4147	53	1744	1971
080605 2	Zwierzyn.....	10013	100	4422	44	1389	1901
<i>gminy miejsko-wiejskie urban-rural gminas</i>							
080601 3	Dobiegniew.....	35127	351	6688	19	47	1359
080601 4	miasto <i>town</i> .....	569	6	3095	544	x	x
080601 5	obszar wiejski <i>rural area</i> .....	34558	345	3593	10	x	x
080602 3	Drezdenko.....	39991 ↑	400	17447	44	26	418
080602 4	miasto <i>town</i> .....	1072	11	10377	968	x	x
080602 5	obszar wiejski <i>rural area</i> .....	38919	389	7070	18	x	x
080604 3	Strzelce Krajeńskie.....	31898	319	17357	54	79	419
080604 4	miasto <i>town</i> .....	554	6	10120	1827	x	x
080604 5	obszar wiejski <i>rural area</i> .....	31344	313	7237	23	x	x
<b>Powiat sulęciński (5 gmin)</b>							
<i>gminy wiejskie rural gminas</i>							
080701 2	Krzyszczycy.....	19419	194	4765	25	376	1808
080703 2	Słońsk.....	15864	159	4753	30	610	1810
<i>gminy miejsko-wiejskie urban-rural gminas</i>							
080702 3	Lubniewice.....	12969	130	3135	24	915	2188
080702 4	miasto <i>town</i> .....	1211	12	2055	170	x	x
080702 5	obszar wiejski <i>rural area</i> .....	11758	118	1080	9	x	x
080704 3	Sulęcín.....	32008	320	16023	50	77	464
080704 4	miasto <i>town</i> .....	856	9	10231	1195	x	x
080704 5	obszar wiejski <i>rural area</i> .....	31152	311	5792	19	x	x
080705 3	Torzym.....	37520	375	6920	18	33	1311
080705 4	miasto <i>town</i> .....	911	9	2561	281	x	x
080705 5	obszar wiejski <i>rural area</i> .....	36609	366	4359	12	x	x
<b>Powiat świebodziński (6 gmin)</b>							
<i>gminy wiejskie rural gminas</i>							
080801 2	Lubrza.....	12225	122	3538	29	1023	2115
080802 2	Łagów.....	19914	200	5005	25	347	1745
080803 2	Skąpe.....	18136	182	5167	28	441	1705
080804 2	Szczaniec.....	11333	113	3916	35	1157	2030
<i>gminy miejsko-wiejskie urban-rural gminas</i>							
080805 3	Świebodzin.....	22641	226	30282	134	244	185
080805 4	miasto <i>town</i> .....	1693	17	21963	1297	x	x
080805 5	obszar wiejski <i>rural area</i> .....	20948	209	8319	40	x	x
080806 3	Zbąszynek.....	9408	94	8382	89	1489	1062
080806 4	miasto <i>town</i> .....	358	4	5054	1412	x	x
080806 5	obszar wiejski <i>rural area</i> .....	9050	90	3328	37	x	x
<b>Powiat wschowski (3 gminy)</b>							
<i>gminy miejsko-wiejskie urban-rural gminas</i>							
081201 3	Sława.....	32700	327	12630	39	70	651
081201 4	miasto <i>town</i> .....	1490	14	4307	289	x	x
081201 5	obszar wiejski <i>rural area</i> .....	31210	313	8323	27	x	x

TABL. 26. POWIERZCHNIA, LUDNOŚĆ ORAZ LOKATY WEDŁUG GMIN (cd.)  
**AREA, POPULATION AND RANKING POSITIONS BY GMINAS (cont.)**

Identyfikator terytorialny <i>Territorial identifier</i>	WYSZCZEGÓLNIENIE <i>SPECIFICATION</i>	Powierzchnia <i>Area</i>		Ludność <i>Population</i>		Lokata według <i>Ranking position by</i>	
		w ha <i>in ha</i>	w km <sup>2</sup> <i>in km<sup>2</sup></i>	ogółem <i>total</i>	na 1 km <sup>2</sup> <i>per 1 km<sup>2</sup></i>	powierzchni w ha <i>area in ha</i>	liczby ludności <i>population</i>
<b>WOJ. LUBUSKIE (cd.)</b>							
<b>Powiat wschowski (dok.)</b>							
<i>gminy miejsko-wiejskie (dok.) urban-rural gminas (cont.)</i>							
081202 3	Szlichtyngowa.....	9974	100	5088	51	1398	1725
081202 4	miasto <i>town</i> .....	155	2	1317	850	x	x
081202 5	obszar wiejski <i>rural area</i> .....	9819	98	3771	38	x	x
081203 3	Wschowa.....	19746	197	21579	109	360	307
081203 4	miasto <i>town</i> .....	925	9	14217	1537	x	x
081203 5	obszar wiejski <i>rural area</i> .....	18821	188	7362	39	x	x
<b>Powiat zielonogórski (9 gmin)</b>							
<i>gminy wiejskie rural gminas</i>							
080902 2	Bojadła.....	10227	102	3318	32	1353	2156
080907 2	Świdnica.....	16090	160	6467	40	589	1404
080908 2	Trzebiechów.....	8096	81	3405	42	1691	2135
080909 2	Zabór.....	9338	93	4046	43	1497	1997
<i>gminy miejsko-wiejskie urban-rural gminas</i>							
080901 3	Babimost.....	9277	93	6251	67	1504	1449
080901 4	miasto <i>town</i> .....	365	3	3943	1080	x	x
080901 5	obszar wiejski <i>rural area</i> .....	8912	90	2308	26	x	x
080903 3	Czerwieńsk.....	19459	195	9963	51	374	870
080903 4	miasto <i>town</i> .....	936	9	4115	440	x	x
080903 5	obszar wiejski <i>rural area</i> .....	18523	186	5848	32	x	x
080904 3	Kargowa.....	12853	129	5862	46	936	1537
080904 4	miasto <i>town</i> .....	455	5	3778	830	x	x
080904 5	obszar wiejski <i>rural area</i> .....	12398	124	2084	17	x	x
080905 3	Nowogród Bobrzański.....	25969	260	9454	36	155	921
080905 4	miasto <i>town</i> .....	1463	15	5147	352	x	x
080905 5	obszar wiejski <i>rural area</i> .....	24506	245	4307	18	x	x
080906 3	Sulechów.....	23666	237	26453	112	211	216
080906 4	miasto <i>town</i> .....	688	7	17176	2497	x	x
080906 5	obszar wiejski <i>rural area</i> .....	22978	230	9277	40	x	x
<b>Powiat żagański (9 gmin)</b>							
<i>gminy miejskie urban gminas</i>							
081001 1	Gozdnicza.....	2392	24	3204	134	2204	2174
081002 1	Żagań.....	4038	40	26235	650	2094	219
<i>gminy wiejskie rural gminas</i>							
081003 2	Brzeźnica.....	12218	122	3774	31	1025	2068
081006 2	Niegostawice.....	13641	136	4536	33	819	1864
081008 2	Wymiarki.....	6309	63	2356 ↓	37	1924	2277
081009 2	Żagań.....	28069	281	7255	26	127	1253
<i>gminy miejsko-wiejskie urban-rural gminas</i>							
081004 3	łłowa.....	15303	153	6990	46	648	1296
081004 4	miasto <i>town</i> .....	918	10	3978	433	x	x
081004 5	obszar wiejski <i>rural area</i> .....	14385	143	3012	21	x	x
081005 3	Małomice.....	7959	80	5321	67	1710	1661
081005 4	miasto <i>town</i> .....	537	5	3580	667	x	x
081005 5	obszar wiejski <i>rural area</i> .....	7422	75	1741	23	x	x
081007 3	Szprotawa.....	23253	233	21335	92	222	314
081007 4	miasto <i>town</i> .....	1095	11	12176	1112	x	x
081007 5	obszar wiejski <i>rural area</i> .....	22158	222	9159	41	x	x

TABL. 26. POWIERZCHNIA, LUDNOŚĆ ORAZ LOKATY WEDŁUG GMIN (cd.)  
 AREA, POPULATION AND RANKING POSITIONS BY GMINAS (cont.)

Identyfikator terytorialny <i>Territorial identifier</i>	WYSZCZEGÓLNIENIE <i>SPECIFICATION</i>	Powierzchnia <i>Area</i>		Ludność <i>Population</i>		Lokata według <i>Ranking position by</i>	
		w ha <i>in ha</i>	w km <sup>2</sup> <i>in km<sup>2</sup></i>	ogółem <i>total</i>	na 1 km <sup>2</sup> <i>per 1 km<sup>2</sup></i>	powierzchni w ha <i>area in ha</i>	liczby ludności <i>population</i>
<b>WOJ. LUBUSKIE (dok.)</b>							
<b>Powiat żarski (10 gmin)</b>							
gminy miejskie <i>urban gminas</i>							
081101 1	Łęknica.....	1643 ↓	16	2531	154	2266	2262
081102 1	Żary.....	3349	33	38287	1143	2144	139
gminy wiejskie <i>rural gminas</i>							
081103 2	Brody.....	24067	241	3440	14	202	2128
081105 2	Lipinki Łużyckie.....	8869	89	3307	37	1554	2158
081107 2	Przewóz.....	17832	178	3224	18	464	2169
081108 2	Trzebiel.....	16635	166	5724	34	548	1562
081109 2	Tuplice.....	6575	66	3159	48	1899	2182
081110 2	Żary.....	29362	294	12351	42	105	668
gminy miejsko-wiejskie <i>urban-rural gminas</i>							
081104 3	Jasień.....	12679	127	7169	57	963	1264
081104 4	miasto <i>town</i> .....	479	5	4405	920	x	x
081104 5	obszar wiejski <i>rural area</i> .....	12200	122	2764	23	x	x
081106 3	Lubsko.....	18267	183	18968	104	436	372
081106 4	miasto <i>town</i> .....	1251	13	14335	1146	x	x
081106 5	obszar wiejski <i>rural area</i> .....	17016	170	4633	27	x	x
<b>Miasta na prawach powiatu (2) <i>Cities with powiat status (2)</i></b>							
086101 1	Gorzów Wielkopolski.....	8572	86	123762	1444	1608	28
086201 1	Zielona Góra (a).....	27832	277	138711 ↑	498	131	26
<b>WOJ. ŁÓDZKIE</b>							
<b>Powiat bełchatowski (8 gmin)</b>							
gmina miejska <i>urban gmina</i>							
100101 1	Bełchatów.....	3464	35	58667	1694	2133	76
gminy wiejskie <i>rural gminas</i>							
100102 2	Bełchatów.....	18036	180	10857	60	446	790
100103 2	Drużbice.....	11335	113	5153	45	1156	1708
100104 2	Kleszczów.....	12476	125	5594	45	984	1597
100105 2	Kłuki.....	11854	119	4309	36	1077	1931
100106 2	Rusiec.....	9991	100	5171	52	1392	1703
100107 2	Szczerców.....	12895	129	8097	63	929	1105
gmina miejsko-wiejska <i>urban-rural gmina</i>							
100108 3	Zelów.....	16709	167	15068	90	542	506
100108 4	miasto <i>town</i> .....	1075	11	7737	720	x	x
100108 5	obszar wiejski <i>rural area</i> .....	15634	156	7331	47	x	x
<b>Powiat brzeziński (5 gmin)</b>							
gmina miejska <i>urban gmina</i>							
102101 1	Brzeziny.....	2158	22	12542	581	2222	658
gminy wiejskie <i>rural gminas</i>							
102102 2	Brzeziny.....	10664	107	5616	53	1279	1590
102103 2	Dmosin.....	10019	100	4537	45	1387	1863
102104 2	Jeżów.....	6409	64	3464	54	1918	2125
102105 2	Rogów.....	6606	66	4774	72	1897	1806

a Port lotniczy. *Airport.*

TABL. 26. POWIERZCHNIA, LUDNOŚĆ ORAZ LOKATY WEDŁUG GMIN (cd.)  
 AREA, POPULATION AND RANKING POSITIONS BY GMINAS (cont.)

Identyfikator terytorialny <i>Territorial identifier</i>	WYSZCZEGÓLNIENIE <i>SPECIFICATION</i>	Powierzchnia <i>Area</i>		Ludność <i>Population</i>		Lokata według <i>Ranking position by</i>	
		w ha <i>in ha</i>	w km <sup>2</sup> <i>in km<sup>2</sup></i>	ogółem <i>total</i>	na 1 km <sup>2</sup> <i>per 1 km<sup>2</sup></i>	powierzchni w ha <i>area in ha</i>	liczby ludności <i>population</i>
<b>WOJ. ŁÓDZKIE (cd.)</b>							
<b>Powiat kutnowski (11 gmin)</b>							
gmina miejska <i>urban gmina</i>							
100201 1	Kutno.....	3359	34	45024	1340	2142	110
gminy wiejskie <i>rural gminas</i>							
100202 2	Bedno.....	12602	125	5590	44	969	1598
100203 2	Dąbrowice.....	4615	46	1923	42	2055	2295
100205 2	Krzyżanów.....	10306	103	4298	42	1338	1935
100206 2	Kutno.....	12231	122	8723	71	1021	1019
100207 2	Łanięta.....	5489	55	2470	45	1992	2267
100208 2	Nowe Ostrowy.....	7155	72	3560	50	1832	2109
100209 2	Oporów.....	6785	68	2633	39	1877	2251
100210 2	Strzelce.....	9009	90	4059	45	1535	1991
gminy miejsko-wiejskie <i>urban-rural gminas</i>							
100204 3	Krośniewice.....	9471	95	8695	92	1478	1022
100204 4	miasto <i>town</i> .....	418	4	4486	1073	x	x
100204 5	obszar wiejski <i>rural area</i> .....	9053	91	4209	46	x	x
100211 3	Żychlin.....	7664	77	12283	160	1753	673
100211 4	miasto <i>town</i> .....	868	9	8453	974	x	x
100211 5	obszar wiejski <i>rural area</i> .....	6796	68	3830	56	x	x
<b>Powiat łaski (5 gmin)</b>							
gminy wiejskie <i>rural gminas</i>							
100301 2	Buczek.....	9221	92	5106	55	1512	1721
100303 2	Sędziejowice.....	12004	120	6395	53	1057	1422
100304 2	Widawa.....	17831	179	7502	42	465	1202
100305 2	Wodzierady.....	8230	82	3380	41	1671	2142
gmina miejsko-wiejska <i>urban-rural gmina</i>							
100302 3	Łask.....	14537	145	27899	192	727	201
100302 4	miasto <i>town</i> .....	1567	15	17671	1128	x	x
100302 5	obszar wiejski <i>rural area</i> .....	12970	130	10228	79	x	x
<b>Powiat łęczycki (8 gmin)</b>							
gmina miejska <i>urban gmina</i>							
100401 1	Łęczyca.....	895 ↓	9	14512	1621	2325	534
gminy wiejskie <i>rural gminas</i>							
100402 2	Daszyna.....	8091	81	3983	49	1692	2013
100403 2	Góra Świętej Małgorzaty.....	9026	90	4431	49	1533	1898
100404 2	Grabów.....	15496	156	6122	40	631	1477
100405 2	Łęczyca.....	15057	151	8530	57	674	1042
100406 2	Piątek.....	13318	133	6188	46	868	1462
100407 2	Świnice Warckie.....	9347	93	3986	43	1496	2011
100408 2	Witonia.....	6045	60	3310	55	1947	2157
<b>Powiat łowicki (10 gmin)</b>							
gmina miejska <i>urban gmina</i>							
100501 1	Łowicz.....	2342	23	28936	1236	2209	193
gminy wiejskie <i>rural gminas</i>							
100502 2	Bielawy.....	16390	164	5605	34	560	1595
100503 2	Chąšno.....	7183	72	2960	41	1826	2212
100504 2	Domaniewice.....	8617	86	4665	54	1594	1835

TABL. 26. POWIERZCHNIA, LUDNOŚĆ ORAZ LOKATY WEDŁUG GMIN (cd.)  
 AREA, POPULATION AND RANKING POSITIONS BY GMINAS (cont.)

Identyfikator terytorialny <i>Territorial identifier</i>	WYSZCZEGÓLNIENIE <i>SPECIFICATION</i>	Powierzchnia <i>Area</i>		Ludność <i>Population</i>		Lokata według <i>Ranking position by</i>	
		w ha <i>in ha</i>	w km <sup>2</sup> <i>in km<sup>2</sup></i>	ogółem <i>total</i>	na 1 km <sup>2</sup> <i>per 1 km<sup>2</sup></i>	powierzchni w ha <i>area in ha</i>	liczby ludności <i>population</i>
<b>WOJ. ŁÓDZKIE (cd.)</b>							
<b>Powiat łowicki (dok.)</b>							
gminy wiejskie (dok.) <i>rural gminas (cont.)</i>							
100505 2	Kiernozia.....	7623	76	3464	45	1759	2125
100506 2	Kocierzew Południowy.....	9370	94	4332	46	1491	1923
100507 2	Łowicz.....	13315	133	7646	57	869	1177
100508 2	Łyszkowice.....	10730	107	6727	63	1271	1354
100509 2	Nieborów.....	10390	104	9448	91	1321	922
100510 2	Zduny.....	12857	129	5848	45	935	1541
<b>Powiat łódzki wschodni (6 gmin)</b>							
gminy wiejskie <i>rural gminas</i>							
100602 2	Andrespol.....	2334	23	13422	575	2210	593
100603 2	Brójce.....	6902	70	6390	93	1866	1423
100608 2	Nowosolna.....	5398	54	4721	87	1999	1819
gminy miejsko-wiejskie <i>urban-rural gminas</i>							
100607 3	Koluszki.....	15720	157	23636	150	620	270
100607 4	miasto <i>town</i> .....	990	11	13302	1344	x	x
100607 5	obszar wiejski <i>rural area</i> .....	14730	146	10334	70	x	x
100610 3	Rzgów.....	6632	66	10028	151	1896	863
100610 4	miasto <i>town</i> .....	1677	17	3396	203	x	x
100610 5	obszar wiejski <i>rural area</i> .....	4955	49	6632	134	x	x
100611 3	Tuszyn.....	12990	130	12233	94	913	676
100611 4	miasto <i>town</i> .....	2325	23	7261	312	x	x
100611 5	obszar wiejski <i>rural area</i> .....	10665	107	4972	47	x	x
<b>Powiat opoczyński (8 gmin)</b>							
gminy wiejskie <i>rural gminas</i>							
100701 2	Białaczów.....	11463	115	5853	51	1132	1540
100703 2	Mniszków.....	12416	124	4737	38	993	1813
100705 2	Paradyż.....	8139	81	4470	55	1689	1882
100706 2	Poświętne.....	14081	141	3237	23	777	2167
100707 2	Sławno.....	12931	129	7554	58	921	1193
100708 2	Żarnów.....	14106	141	6039	43	771	1497
gminy miejsko-wiejskie <i>urban-rural gminas</i>							
100702 3	Drzewica.....	11819	118	10725	91	1079	800
100702 4	miasto <i>town</i> .....	481	5	3962	824	x	x
100702 5	obszar wiejski <i>rural area</i> .....	11338	113	6763	60	x	x
100704 3	Opoczno.....	19064	191	34842	183	390	153
100704 4	miasto <i>town</i> .....	2475	25	21847	883	x	x
100704 5	obszar wiejski <i>rural area</i> .....	16589	166	12995	78	x	x
<b>Powiat pabianicki (7 gmin)</b>							
gminy miejskie <i>urban gminas</i>							
100801 1	Konstantynów Łódzki.....	2725	27	17807	653	2184	402
100802 1	Pabianice.....	3299	33	66895	2028	2148	61
gminy wiejskie <i>rural gminas</i>							
100803 2	Dłutów.....	10123	101	4495	44	1367	1874
100804 2	Dobroń.....	9546	95	7544	79	1465	1197
100805 2	Ksawerów.....	1364	14	7673	563	2291	1175
100806 2	Lutomiersk.....	13392	134	8129	61	860	1099
100807 2	Pabianice.....	8769	88	6975	80	1571	1298

TABL. 26. POWIERZCHNIA, LUDNOŚĆ ORAZ LOKATY WEDŁUG GMIN (cd.)  
 AREA, POPULATION AND RANKING POSITIONS BY GMINAS (cont.)

Identyfikator terytorialny <i>Territorial identifier</i>	WYSZCZEGÓLNIENIE <i>SPECIFICATION</i>	Powierzchnia <i>Area</i>		Ludność <i>Population</i>		Lokata według <i>Ranking position by</i>	
		w ha <i>in ha</i>	w km <sup>2</sup> <i>in km<sup>2</sup></i>	ogółem <i>total</i>	na 1 km <sup>2</sup> <i>per 1 km<sup>2</sup></i>	powierzchni w ha <i>area in ha</i>	liczby ludności <i>population</i>
<b>WOJ. ŁÓDZKIE (cd.)</b>							
<b>Powiat pajęczański (8 gmin)</b>							
<i>gminy wiejskie rural gminas</i>							
100902 2	Kielczygłów.....	8720	87	4112	47	1578	1980
100903 2	Nowa Brzeźnica.....	13521	135	4663	34	836	1837
100905 2	Rząśnia.....	8614	86	4804	56	1595	1796
100906 2	Siemkowice.....	9998	100	4858	49	1391	1786
100907 2	Strzelce Wielkie.....	7800	78	4685	60	1732	1828
100908 2	Sulmierzyce.....	8274	83	4466	54	1664	1884
<i>gminy miejsko-wiejskie urban-rural gminas</i>							
100901 3	Działoszyn.....	12092	121	12722	105	1044	645
100901 4	miasto <i>town</i> .....	494	5	6089	1233	x	x
100901 5	obszar wiejski <i>rural area</i> .....	11598	116	6633	57	x	x
100904 3	Pajęczno.....	11363	114	11713	103	1149	716
100904 4	miasto <i>town</i> .....	2023	20	6808	337	x	x
100904 5	obszar wiejski <i>rural area</i> .....	9340	94	4905	53	x	x
<b>Powiat piotrkowski (11 gmin)</b>							
<i>gminy wiejskie rural gminas</i>							
101001 2	Aleksandrów.....	14409	144	4384	30	742	1907
101002 2	Czarnocin.....	7179	72	4076	57	1827	1989
101003 2	Gorzkowice.....	10217	102	8542	84	1354	1040
101004 2	Grabica.....	12762	128	6101	48	951	1482
101005 2	Łęki Szlacheckie.....	10896	109	3570	33	1242	2104
101006 2	Moszczenica.....	11149	111	12829	115	1194	638
101007 2	Ręczno.....	8890	89	3566	40	1550	2106
101008 2	Rozprza.....	16308	163	12344	76	568	669
101010 2	Wola Krzysztoporska.....	17075	171	11895	70	511	699
<i>gminy miejsko-wiejskie urban-rural gminas</i>							
101009 3	Sulejów.....	18823	188	16245	86	403	455
101009 4	miasto <i>town</i> .....	2626	26	6308	240	x	x
101009 5	obszar wiejski <i>rural area</i> .....	16197	162	9937	61	x	x
101011 3	Wolbórz.....	15166	152	7731	51	658	1165
101011 4	miasto <i>town</i> .....	1518	15	2346	155	x	x
101011 5	obszar wiejski <i>rural area</i> .....	13648	137	5385	39	x	x
<b>Powiat poddębicki (6 gmin)</b>							
<i>gminy wiejskie rural gminas</i>							
101101 2	Dalików.....	11462	115	3854	34	1133	2048
101102 2	Pęczniew.....	12779	128	3525	28	947	2120
101105 2	Wartkowice.....	14012	140	6295	45	784	1440
101106 2	Zadzim.....	14513	144	5022	35	729	1741
<i>gminy miejsko-wiejskie urban-rural gminas</i>							
101103 3	Poddębice.....	22454	225	15857	71	247	477
101103 4	miasto <i>town</i> .....	587	6	7724	1316	x	x
101103 5	obszar wiejski <i>rural area</i> .....	21867	219	8133	37	x	x
101104 3	Uniejów.....	12901	129	7126	55	928	1270
101104 4	miasto <i>town</i> .....	1223	12	3015	247	x	x
101104 5	obszar wiejski <i>rural area</i> .....	11678	117	4111	35	x	x

TABL. 26. POWIERZCHNIA, LUDNOŚĆ ORAZ LOKATY WEDŁUG GMIN (cd.)  
 AREA, POPULATION AND RANKING POSITIONS BY GMINAS (cont.)

Identyfikator terytorialny <i>Territorial identifier</i>	WYSZCZEGÓLNIENIE <i>SPECIFICATION</i>	Powierzchnia <i>Area</i>		Ludność <i>Population</i>		Lokata według <i>Ranking position by</i>	
		w ha <i>in ha</i>	w km <sup>2</sup> <i>in km<sup>2</sup></i>	ogółem <i>total</i>	na 1 km <sup>2</sup> <i>per 1 km<sup>2</sup></i>	powierzchni w ha <i>area in ha</i>	liczby ludności <i>population</i>
<b>WOJ. ŁÓDZKIE (cd.)</b>							
<b>Powiat radomszczański (14 gmin)</b>							
<i>gmina miejska urban gmina</i>							
101201 1	Radomsko.....	5143	51	47070	915	2009	102
<i>gminy wiejskie rural gminas</i>							
101202 2	Dobryszycy.....	5082	51	4395	86	2015	1904
101203 2	Gidle.....	11598	116	6231	54	1118	1453
101204 2	Gomunice.....	6245	62	5922	95	1933	1528
101206 2	Kobiele Wielkie.....	10172	102	4478	44	1360	1878
101207 2	Kodrąb.....	10583	106	4608	44	1291	1849
101208 2	Lgota Wielka.....	6307	63	4334	69	1925	1922
101209 2	Ładzice.....	8277	83	4841	58	1662	1789
101210 2	Masłowice.....	11597	116	4228	36	1119	1954
101212 2	Radomsko.....	8563	86	5621	66	1610	1588
101213 2	Wielgomłynny.....	12315	123	4720	38	1008	1820
101214 2	Żytno.....	19761	198	5287	27	357	1672
<i>gminy miejsko-wiejskie urban-rural gminas</i>							
101205 3	Kamieńsk.....	9644	96	6093	63	1444	1484
101205 4	miasto <i>town</i> .....	1199	12	2858	238	x	x
101205 5	obszar wiejski <i>rural area</i> .....	8445	84	3235	38	x	x
101211 3	Przedbórz.....	18970	190	7297	38	394	1247
101211 4	miasto <i>town</i> .....	608	6	3647	600	x	x
101211 5	obszar wiejski <i>rural area</i> .....	18362	184	3650	20	x	x
<b>Powiat rawski (6 gmin)</b>							
<i>gmina miejska urban gmina</i>							
101301 1	Rawa Mazowiecka.....	1428	14	17608	1233	2285	410
<i>gminy wiejskie rural gminas</i>							
101303 2	Cielądz.....	9293	93	4049	44	1503	1995
101304 2	Rawa Mazowiecka.....	16325	164	8696	53	565	1021
101305 2	Regnów.....	4635	46	1837 ↓	40	2052	2298
101306 2	Sadkowice.....	12108	121	5576	46	1041	1601
<i>gmina miejsko-wiejska urban-rural gmina</i>							
101302 3	Biała Rawska.....	20831	208	11473	55	295	742
101302 4	miasto <i>town</i> .....	953	9	3215	337	x	x
101302 5	obszar wiejski <i>rural area</i> .....	19878	199	8258	42	x	x
<b>Powiat sieradzki (11 gmin)</b>							
<i>gmina miejska urban gmina</i>							
101401 1	Sieradz.....	5122	51	42890	837	2012	118
<i>gminy wiejskie rural gminas</i>							
101403 2	Brąszewice.....	10663	107	4524	42	1280	1868
101404 2	Brzeźnio.....	12863	129	6357	49	933	1431
101405 2	Burzenin.....	12035	120	5567	46	1050	1605
101406 2	Goszczanów.....	12154	122	5575	46	1036	1602
101407 2	Klonowa.....	9498	95	2932	31	1470	2217
101408 2	Sieradz.....	18160	182	10399	57	440	834
101410 2	Wróblew.....	11290	113	6110	54	1163	1480



TABL. 26. POWIERZCHNIA, LUDNOŚĆ ORAZ LOKATY WEDŁUG GMIN (cd.)  
 AREA, POPULATION AND RANKING POSITIONS BY GMINAS (cont.)

Identyfikator terytorialny <i>Territorial identifier</i>	WYSZCZEGÓLNIENIE <i>SPECIFICATION</i>	Powierzchnia <i>Area</i>		Ludność <i>Population</i>		Lokata według <i>Ranking position by</i>	
		w ha <i>in ha</i>	w km <sup>2</sup> <i>in km<sup>2</sup></i>	ogółem <i>total</i>	na 1 km <sup>2</sup> <i>per 1 km<sup>2</sup></i>	powierzchni w ha <i>area in ha</i>	liczby ludności <i>population</i>
<b>WOJ. ŁÓDZKIE (cd.)</b>							
<b>Powiat sieradzki (dok.)</b>							
<i>gminy miejsko-wiejskie urban-rural gminas</i>							
101402 3	Błaszki.....	20138	201	14790	73	336	518
101402 4	miasto <i>town</i> .....	162	2	2248	1388	x	x
101402 5	obszar wiejski <i>rural area</i> .....	19976	199	12542	63	x	x
101409 3	Warta.....	25434	254	12897	51	170	632
101409 4	miasto <i>town</i> .....	1085	11	3326	307	x	x
101409 5	obszar wiejski <i>rural area</i> .....	24349	243	9571	39	x	x
101411 3	Złoczew.....	11726	117	7227	62	1096	1255
101411 4	miasto <i>town</i> .....	1379	14	3355	243	x	x
101411 5	obszar wiejski <i>rural area</i> .....	10347	103	3872	37	x	x
<b>Powiat skierniewicki (9 gmin)</b>							
<i>gminy wiejskie rural gminas</i>							
101501 2	Bolimów.....	11171	112	4045	36	1189	1998
101502 2	Głuchów.....	11073	111	5842	53	1209	1543
101503 2	Godzianów.....	4406	44	2595	59	2067	2257
101504 2	Kowiesy.....	8583	86	2937	34	1604	2215
101505 2	Lipce Reymontowskie.....	4291	43	3293	77	2073	2161
101506 2	Maków.....	8153	81	5996	74	1684	1508
101507 2	Nowy Kawęczyn.....	10422	104	3375	32	1317	2143
101508 2	Skierniewice.....	13130	131	7392	56	896	1227
101509 2	Słupia.....	4109	41	2702	66	2085	2242
<b>Powiat tomaszowski (11 gmin)</b>							
<i>gmina miejska urban gmina</i>							
101601 1	Tomaszów Mazowiecki.....	4130	42	63960	1549	2082	65
<i>gminy wiejskie rural gminas</i>							
101602 2	Będków.....	5774	57	3323	58	1963	2154
101603 2	Budziszewice.....	3017	30	2201	73	2168	2284
101604 2	Czerniewice.....	12807	128	5138	40	944	1714
101605 2	Inowódz.....	9783	98	3861	39	1428	2046
101606 2	Lubochnia.....	13137	131	7211	55	895	1258
101607 2	Rokiciny.....	9058	91	6167	68	1530	1467
101608 2	Rzeczyca.....	10861	109	4717	43	1249	1822
101609 2	Tomaszów Mazowiecki.....	14982	150	10845	72	680	792
101610 2	Ujazd.....	9695	97	7874	81	1433	1142
101611 2	Żelechlinek.....	9235	92	3374	37	1511	2144
<b>Powiat wieluński (10 gmin)</b>							
<i>gminy wiejskie rural gminas</i>							
101701 2	Biała.....	7409	74	5521	75	1793	1614
101702 2	Czarnożyły.....	6967	70	4544	65	1854	1858
101703 2	Konopnica.....	8317	83	3833	46	1655	2053
101704 2	Mokrsko.....	7768	78	5437	70	1741	1632
101705 2	Osjaków.....	10109	101	4770	47	1369	1807
101706 2	Ostrówek.....	10138	101	4543	45	1364	1859
101707 2	Pątnów.....	11461	115	6557	57	1134	1381
101708 2	Skomlin.....	5520	55	3394	61	1988	2138
101710 2	Wierzchlas.....	11895	118	6611	56	1072	1371

TABL. 26. POWIERZCHNIA, LUDNOŚĆ ORAZ LOKATY WEDŁUG GMIN (cd.)  
 AREA, POPULATION AND RANKING POSITIONS BY GMINAS (cont.)

Identyfikator terytorialny <i>Territorial identifier</i>	WYSZCZEGÓLNIENIE <i>SPECIFICATION</i>	Powierzchnia <i>Area</i>		Ludność <i>Population</i>		Lokata według <i>Ranking position by</i>	
		w ha <i>in ha</i>	w km <sup>2</sup> <i>in km<sup>2</sup></i>	ogółem <i>total</i>	na 1 km <sup>2</sup> <i>per 1 km<sup>2</sup></i>	powierzchni w ha <i>area in ha</i>	liczby ludności <i>population</i>
<b>WOJ. ŁÓDZKIE (cd.)</b>							
<b>Powiat wieluński (dok.)</b>							
<i>gmina miejsko-wiejska urban-rural gmina</i>							
101709 3	Wieluń.....	13064	131	32080	246	903	172
101709 4	miasto <i>town</i> .....	1687	17	23169	1373	x	x
101709 5	obszar wiejski <i>rural area</i> .....	11377	114	8911	78	x	x
<b>Powiat wierzuszowski (7 gmin)</b>							
<i>gminy wiejskie rural gminas</i>							
101801 2	Bolesławiec.....	6447	64	4063	63	1912	1990
101802 2	Czastary.....	6273	63	3959	63	1930	2020
101803 2	Galewice.....	13577	136	6247	46	830	1450
101804 2	Lututów.....	7612	76	4628	61	1760	1844
101805 2	Łubnice.....	6083	61	4118	68	1944	1979
101806 2	Sokolniki.....	8001	80	4893	61	1706	1777
<i>gmina miejsko-wiejska urban-rural gmina</i>							
101807 3	Wierzuszów.....	9720	97	14287	147	1432	545
101807 4	miasto <i>town</i> .....	597	6	8634	1446	x	x
101807 5	obszar wiejski <i>rural area</i> .....	9123	91	5653	62	x	x
<b>Powiat zduńskowski (4 gminy)</b>							
<i>gmina miejska urban gmina</i>							
101901 1	Zduńska Wola.....	2457	25	42998	1750	2201	117
<i>gminy wiejskie rural gminas</i>							
101903 2	Zapolice.....	8141	81	5078	62	1688	1727
101904 2	Zduńska Wola.....	11161	111	12021	108	1192	686
<i>gmina miejsko-wiejska urban-rural gmina</i>							
101902 3	Szadek.....	15164	152	7386	49	659	1229
101902 4	miasto <i>town</i> .....	1793	17	1994	111	x	x
101902 5	obszar wiejski <i>rural area</i> .....	13371	135	5392	40	x	x
<b>Powiat zgierski (9 gmin)</b>							
<i>gminy miejskie urban gminas</i>							
102001 1	Główno.....	1984	20	14590	735	2242	531
102002 1	Ozorków.....	1546	15	19879	1286	2275	340
102003 1	Zgierz.....	4233	42	57234	1352	2076	81
<i>gminy wiejskie rural gminas</i>							
102005 2	Główno.....	10477	105	4852	46	1305	1787
102006 2	Ozorków.....	9551	96	6892	72	1464	1316
102007 2	Parzęczew.....	10389	104	5000	48	1322	1748
102009 2	Zgierz.....	19905	199	13593	68	348	583
<i>gminy miejsko-wiejskie urban-rural gminas</i>							
102004 3	Aleksandrów Łódzki.....	11643	116	30645	263	1110	181
102004 4	miasto <i>town</i> .....	1382	14	21354	1545	x	x
102004 5	obszar wiejski <i>rural area</i> .....	10261	102	9291	91	x	x
102008 3	Stryków.....	15790	158	12445	79	618	661
102008 4	miasto <i>town</i> .....	815	8	3492	428	x	x
102008 5	obszar wiejski <i>rural area</i> .....	14975	150	8953	60	x	x

TABL. 26. POWIERZCHNIA, LUDNOŚĆ ORAZ LOKATY WEDŁUG GMIN (cd.)  
 AREA, POPULATION AND RANKING POSITIONS BY GMINAS (cont.)

Identyfikator terytorialny <i>Territorial identifier</i>	WYSZCZEGÓLNIENIE <i>SPECIFICATION</i>	Powierzchnia <i>Area</i>		Ludność <i>Population</i>		Lokata według <i>Ranking position by</i>	
		w ha <i>in ha</i>	w km <sup>2</sup> <i>in km<sup>2</sup></i>	ogółem <i>total</i>	na 1 km <sup>2</sup> <i>per 1 km<sup>2</sup></i>	powierzchni w ha <i>area in ha</i>	liczby ludności <i>population</i>
<b>WOJ. ŁÓDZKIE (dok.)</b>							
<b>Miasta na prawach powiatu (3) <i>Cities with powiat status (3)</i></b>							
106101 1	Łódź (a).....	29325 ↑	293	700982 ↑	2390	106	3
106201 1	Piotrków Trybunalski.....	6724	67	75183	1118	1884	49
106301 1	Skierniewice.....	3460	35	48388	1398	2136	96
<b>WOJ. MAŁOPOLSKIE</b>							
<b>Powiat bocheński (9 gmin)</b>							
<i>gmina miejska urban gmina</i>							
120101 1	Bochnia.....	2987	30	30107	1008	2171	189
<i>gminy wiejskie rural gminas</i>							
120102 2	Bochnia.....	13087	132	19530	149	899	357
120103 2	Drwinia.....	10833	108	6535	60	1256	1389
120104 2	Lipnica Murowana.....	6030	60	5601	93	1950	1596
120105 2	Łapanów.....	7170	72	7934	111	1828	1128
120107 2	Rzezawa.....	8635	86	11117	129	1591	767
120108 2	Trzciana.....	4409	44	5428	123	2066	1636
120109 2	Żegocina.....	3489	35	5405	155	2129	1642
<i>gmina miejsko-wiejska urban-rural gmina</i>							
120106 3	Nowy Wiśnicz.....	8216	82	13759	167	1673	573
120106 4	miasto town.....	497	5	2761	556	x	x
120106 5	obszar wiejski rural area.....	7719	77	10998	142	x	x
<b>Powiat brzeski (7 gmin)</b>							
<i>gminy wiejskie rural gminas</i>							
120201 2	Borzęcin.....	10270	103	8397	82	1344	1058
120204 2	Dębno.....	8160	82	14607	179	1682	529
120205 2	Gnojnik.....	5499	55	7889	143	1989	1139
120206 2	Iwkowa.....	4722	47	6320	134	2044	1435
120207 2	Szczurowa.....	13492	135	9662	72	841	908
<i>gminy miejsko-wiejskie urban-rural gminas</i>							
120202 3	Brzesko.....	10266	103	36295	354	1346	146
120202 4	miasto town.....	1192	12	17026	1428	x	x
120202 5	obszar wiejski rural area.....	9074	91	19269	212	x	x
120203 3	Czchów.....	6643	66	9813	148	1892	892
120203 4	miasto town.....	1409	14	2368	168	x	x
120203 5	obszar wiejski rural area.....	5234	52	7445	142	x	x
<b>Powiat chrzanowski (5 gmin)</b>							
<i>gmina wiejska rural gmina</i>							
120302 2	Babice.....	5404	55	9073	168	1998	973
<i>gminy miejsko-wiejskie urban-rural gminas</i>							
120301 3	Alwernia.....	7565	76	12684	168	1766	649
120301 4	miasto town.....	888	9	3424	386	x	x
120301 5	obszar wiejski rural area.....	6677	67	9260	139	x	x

a Port lotniczy. *Airport.*

TABL. 26. **POWIERZCHNIA, LUDNOŚĆ ORAZ LOKATY WEDŁUG GMIN (cd.)**  
**AREA, POPULATION AND RANKING POSITIONS BY GMINAS (cont.)**

Identyfikator terytorialny <i>Territorial identifier</i>	WYSZCZEGÓLNIENIE <i>SPECIFICATION</i>	Powierzchnia <i>Area</i>		Ludność <i>Population</i>		Lokata według <i>Ranking position by</i>	
		w ha <i>in ha</i>	w km <sup>2</sup> <i>in km<sup>2</sup></i>	ogółem <i>total</i>	na 1 km <sup>2</sup> <i>per 1 km<sup>2</sup></i>	powierzchni w ha <i>area in ha</i>	liczby ludności <i>population</i>
<b>WOJ. MAŁOPOLSKIE (cd.)</b>							
<b>Powiat chrzanowski (dok.)</b>							
gminy miejsko-wiejskie (dok.) <i>urban-rural gminas (cont.)</i>							
120303 3	Chrzanów.....	7944	79	47853	602	1713	99
120303 4	miasto <i>town</i> .....	3832	38	37628	982	x	x
120303 5	obszar wiejski <i>rural area</i> .....	4112	41	10225	249	x	x
120304 3	Libiąż.....	5707	57	22649	397	1974	288
120304 4	miasto <i>town</i> .....	3585	36	17272	482	x	x
120304 5	obszar wiejski <i>rural area</i> .....	2122	21	5377	253	x	x
120305 3	Trzebinia.....	10540	105	34204	325	1299	156
120305 4	miasto <i>town</i> .....	3194	32	20048	628	x	x
120305 5	obszar wiejski <i>rural area</i> .....	7346	73	14156	193	x	x
<b>Powiat dąbrowski (7 gmin)</b>							
gminy wiejskie <i>rural gminas</i>							
120401 2	Bolesław.....	3570	36	2752	77	2123	2238
120403 2	Gręboszów.....	4851	49	3405	70	2033	2135
120404 2	Mędrzechów.....	4440	44	3544	80	2065	2113
120405 2	Olesno.....	7760	78	7908	102	1743	1137
120406 2	Radgoszcz.....	8810	88	7417	84	1563	1221
gminy miejsko-wiejskie <i>urban-rural gminas</i>							
120402 3	Dąbrowa Tarnowska.....	11646	116	21138	182	1109	319
120402 4	miasto <i>town</i> .....	2307	23	11891	515	x	x
120402 5	obszar wiejski <i>rural area</i> .....	9339	93	9247	99	x	x
120407 3	Szczucin.....	11948	119	13210	111	1065	606
120407 4	miasto <i>town</i> .....	685	7	4163	608	x	x
120407 5	obszar wiejski <i>rural area</i> .....	11263	112	9047	80	x	x
<b>Powiat gorlicki (10 gmin)</b>							
gmina miejska <i>urban gmina</i>							
120501 1	Gorlice.....	2353	24	28059	1192	2208	198
gminy wiejskie <i>rural gminas</i>							
120504 2	Gorlice.....	10285	103	17153	167	1343	425
120505 2	Lipinki.....	6646	66	6780	102	1890	1343
120506 2	Łużna.....	5627	56	8400	149	1983	1057
120507 2	Moszczenica.....	3762	38	4897	130	2111	1776
120508 2	Ropa.....	4911	49	5369	109	2030	1650
120509 2	Sękowa.....	19480	195	5001	26	373	1747
120510 2	Uście Gorlickie.....	28780	287	6805	24	117	1338
gminy miejsko-wiejskie <i>urban-rural gminas</i>							
120502 3	Biecz.....	9825	98	16969	173	1422	432
120502 4	miasto <i>town</i> .....	1771	17	4663	263	x	x
120502 5	obszar wiejski <i>rural area</i> .....	8054	81	12306	153	x	x
120503 3	Bobowa.....	4977	50	9707	195	2023	902
120503 4	miasto <i>town</i> .....	718	7	3077	429	x	x
120503 5	obszar wiejski <i>rural area</i> .....	4259	43	6630	156	x	x

TABL. 26. POWIERZCHNIA, LUDNOŚĆ ORAZ LOKATY WEDŁUG GMIN (cd.)  
 AREA, POPULATION AND RANKING POSITIONS BY GMINAS (cont.)

Identyfikator terytorialny <i>Territorial identifier</i>	WYSZCZEGÓLNIENIE <i>SPECIFICATION</i>	Powierzchnia <i>Area</i>		Ludność <i>Population</i>		Lokata według <i>Ranking position by</i>	
		w ha <i>in ha</i>	w km <sup>2</sup> <i>in km<sup>2</sup></i>	ogółem <i>total</i>	na 1 km <sup>2</sup> <i>per 1 km<sup>2</sup></i>	powierzchni w ha <i>area in ha</i>	liczby ludności <i>population</i>
<b>WOJ. MAŁOPOLSKIE (cd.)</b>							
<b>Powiat krakowski (17 gmin)</b>							
<i>gminy wiejskie rural gminas</i>							
120601 2	Czernichów.....	8422	85	14316	170	1638	543
120602 2	Igołomia-Wawrzeńczyce.....	6279	63	7714	123	1929	1167
120603 2	Iwanowice.....	7109	71	8970	126	1837	988
120604 2	Jerzmanowice-Przegonia.....	6814	68	10842	159	1873	793
120605 2	Kocmyrzów-Luborzycza.....	8076	81	14942	185	1696	511
120607 2	Liszki.....	7207	72	16815	233	1820	435
120608 2	Michałowice.....	5113	51	9981	195	2013	868
120609 2	Mogilany.....	4363	44	13532	310	2069	585
120613 2	Sułoszowa.....	5338	53	5836	109	2000	1545
120615 2	Wielka Wieś.....	4827	48	11231	233	2036	761
120616 2	Zabierzów.....	9942	99	25565	257	1401	228
120617 2	Zielonki.....	4858	49	21279	438	2032	316
<i>gminy miejsko-wiejskie urban-rural gminas</i>							
120606 3	Krzeszowice.....	13904	139	32394	233	795	168
120606 4	miasto <i>town</i> .....	1697	18	10143	598	x	x
120606 5	obszar wiejski <i>rural area</i> .....	12207	121	22251	182	x	x
120610 3	Skala.....	7483	75	10477	140	1787	824
120610 4	miasto <i>town</i> .....	297	3	3786	1275	x	x
120610 5	obszar wiejski <i>rural area</i> .....	7186	72	6691	93	x	x
120611 3	Skawina.....	9984	100	43184	433	1395	116
120611 4	miasto <i>town</i> .....	2050	20	24194	1180	x	x
120611 5	obszar wiejski <i>rural area</i> .....	7934	80	18990	239	x	x
120612 3	Słomniki.....	11298	113	13638	121	1162	581
120612 4	miasto <i>town</i> .....	343	3	4355	1270	x	x
120612 5	obszar wiejski <i>rural area</i> .....	10955	110	9283	85	x	x
120614 3	Świątniki Górne.....	2035	20	9774	480	2236	898
120614 4	miasto <i>town</i> .....	444	4	2395	539	x	x
120614 5	obszar wiejski <i>rural area</i> .....	1591	16	7379	464	x	x
<b>Powiat limanowski (12 gmin)</b>							
<i>gminy miejskie urban gminas</i>							
120701 1	Limanowa.....	1870	19	15128	809	2251	503
120702 1	Mszana Dolna.....	2710	27	7924	292	2185	1134
<i>gminy wiejskie rural gminas</i>							
120703 2	Dobra.....	10991	110	9876	90	1231	877
120704 2	Jodłownik.....	7219	72	8515	118	1818	1043
120705 2	Kamienica.....	9518	95	7803	82	1469	1155
120706 2	Laskowa.....	7248	72	8024	111	1815	1113
120707 2	Limanowa.....	15223	152	24834	163	654	240
120708 2	Łukowica.....	6965	70	9857	142	1855	881
120709 2	Mszana Dolna.....	17002	170	17452	103	520	417
120710 2	Niedźwiedź.....	7422	74	7257	98	1792	1252
120711 2	Słopnice.....	5685	57	6541	115	1977	1384
120712 2	Tymbark.....	3270	33	6488	198	2151	1401

TABL. 26. POWIERZCHNIA, LUDNOŚĆ ORAZ LOKATY WEDŁUG GMIN (cd.)  
 AREA, POPULATION AND RANKING POSITIONS BY GMINAS (cont.)

Identyfikator terytorialny <i>Territorial identifier</i>	WYSZCZEGÓLNIENIE <i>SPECIFICATION</i>	Powierzchnia <i>Area</i>		Ludność <i>Population</i>		Lokata według <i>Ranking position by</i>	
		w ha <i>in ha</i>	w km <sup>2</sup> <i>in km<sup>2</sup></i>	ogółem <i>total</i>	na 1 km <sup>2</sup> <i>per 1 km<sup>2</sup></i>	powierzchni w ha <i>area in ha</i>	liczby ludności <i>population</i>
<b>WOJ. MAŁOPOLSKIE (cd.)</b>							
<b>Powiat miechowski (7 gmin)</b>							
<i>gminy wiejskie rural gminas</i>							
120801 2	Charsznica.....	7845	78	7573	97	1730	1190
120802 2	Gołcza.....	9002	90	6153	68	1536	1473
120803 2	Kozłów.....	8575	86	4715	55	1607	1824
120804 2	Książ Wielki.....	13783	138	5211	38	806	1694
120806 2	Raclawice.....	5911	59	2456 ↓	42	1954	2269
120807 2	Słaboszów.....	7677	77	3652	48	1751	2092
<i>gmina miejsko-wiejska urban-rural gmina</i>							
120805 3	Miechów.....	14836	148	19832	134	690	342
120805 4	miasto <i>town</i> .....	1549	15	11737	758	x	x
120805 5	obszar wiejski <i>rural area</i> .....	13287	133	8095	61	x	x
<b>Powiat myślenicki (9 gmin)</b>							
<i>gminy wiejskie rural gminas</i>							
120902 2	Lubień.....	7510	75	10009	133	1778	865
120904 2	Pcim.....	8896	89	10982	123	1547	781
120905 2	Raciechowice.....	6115	61	6231	102	1942	1453
120906 2	Siepraw.....	3185	32	8635	271	2158	1029
120908 2	Tokarnia.....	6863	69	8581	125	1870	1035
120909 2	Wiśniowa.....	6710	67	7258	108	1885	1251
<i>gminy miejsko-wiejskie urban-rural gminas</i>							
120901 3	Dobczyce.....	6639	66	15168	228	1895	501
120901 4	miasto <i>town</i> .....	1297	14	6442	497	x	x
120901 5	obszar wiejski <i>rural area</i> .....	5342	52	8726	163	x	x
120903 3	Myślenice.....	15352	154	43493	283	646	115
120903 4	miasto <i>town</i> .....	3022	30	18372	608	x	x
120903 5	obszar wiejski <i>rural area</i> .....	12330	124	25121	204	x	x
120907 3	Sułkowice.....	6038	60	14663	243	1949	525
120907 4	miasto <i>town</i> .....	1646	16	6539	397	x	x
120907 5	obszar wiejski <i>rural area</i> .....	4392	44	8124	185	x	x
<b>Powiat nowosądecki (16 gmin)</b>							
<i>gmina miejska urban gmina</i>							
121001 1	Grybów.....	1695 ↓	17	6051	357	2263	1494
<i>gminy wiejskie rural gminas</i>							
121002 2	Chełmiec.....	11197	112	27689	247	1180	204
121003 2	Gródek nad Dunajcem.....	8819	88	9216	105	1562	958
121004 2	Grybów.....	15315	154	24825	162	647	241
121005 2	Kamionka Wielka.....	6498	65	10140	156	1905	851
121006 2	Korzenna.....	10695	107	14242	133	1275	546
121008 2	Łabowa.....	11915	119	5921	50	1069	1529
121009 2	Łącko.....	13295	132	16187	122	873	457
121010 2	Łososina Dolna.....	8476	85	10776	127	1627	796
121012 2	Nawojowa.....	5021	50	8489	169	2018	1045
121014 2	Podegrodzie.....	6473	65	12849	199	1908	636
121015 2	Rytko.....	4190	42	3857	92	2078	2047

TABL. 26. POWIERZCHNIA, LUDNOŚĆ ORAZ LOKATY WEDŁUG GMIN (cd.)  
 AREA, POPULATION AND RANKING POSITIONS BY GMINAS (cont.)

Identyfikator terytorialny <i>Territorial identifier</i>	WYSZCZEGÓLNIENIE <i>SPECIFICATION</i>	Powierzchnia <i>Area</i>		Ludność <i>Population</i>		Lokata według <i>Ranking position by</i>	
		w ha <i>in ha</i>	w km <sup>2</sup> <i>in km<sup>2</sup></i>	ogółem <i>total</i>	na 1 km <sup>2</sup> <i>per 1 km<sup>2</sup></i>	powierzchni w ha <i>area in ha</i>	liczby ludności <i>population</i>
<b>WOJ. MAŁOPOLSKIE (cd.)</b>							
<b>Powiat nowosądecki (dok.)</b>							
gminy miejsko-wiejskie <i>urban-rural gminas</i>							
121007 3	Krynica-Zdrój.....	14513	145	16858	116	729	434
121007 4	miasto <i>town</i> .....	3968	40	10933	276	x	x
121007 5	obszar wiejski <i>rural area</i> .....	10545	105	5925	56	x	x
121011 3	Muszyna.....	14144	141	11676	83	766	720
121011 4	miasto <i>town</i> .....	2443	24	5020	205	x	x
121011 5	obszar wiejski <i>rural area</i> .....	11701	117	6656	57	x	x
121013 3	Piwniczna-Zdrój.....	12646	126	10673	84	965	806
121013 4	miasto <i>town</i> .....	3830	38	5943	155	x	x
121013 5	obszar wiejski <i>rural area</i> .....	8816	88	4730	54	x	x
121016 3	Stary Sącz.....	10088	101	23445	232	1376	274
121016 4	miasto <i>town</i> .....	1500	15	9053	604	x	x
121016 5	obszar wiejski <i>rural area</i> .....	8588	86	14392	168	x	x
<b>Powiat nowotarski (14 gmin)</b>							
gmina miejska <i>urban gmina</i>							
121101 1	Nowy Targ.....	5107	51	33510	656	2014	162
gminy wiejskie <i>rural gminas</i>							
121103 2	Czarny Dunajec.....	21735	218	22267	102	265	295
121104 2	Czorsztyn.....	6216	62	7577	122	1935	1189
121105 2	Jabłonka.....	21273	212	18268	86	280	386
121106 2	Krościenko nad Dunajcem.....	5712	57	6755	118	1972	1348
121107 2	Lipnica Wielka.....	6736	67	5981	89	1883	1513
121108 2	Łapsze Niżne.....	12579	126	9237	73	972	955
121109 2	Nowy Targ.....	20768	208	23717	114	303	268
121110 2	Ochotnica Dolna.....	14120	141	8470	60	769	1047
121111 2	Raba Wyżna.....	8902	89	14605	164	1546	530
121113 2	Spytkowice.....	3218	32	4491	140	2155	1876
121114 2	Szaflary.....	5427	54	10915	201	1996	786
gminy miejsko-wiejskie <i>urban-rural gminas</i>							
121112 3	Rabka-Zdrój.....	6916	69	17322	250	1864	420
121112 4	miasto <i>town</i> .....	3631	36	12985	358	x	x
121112 5	obszar wiejski <i>rural area</i> .....	3285	33	4337	132	x	x
121102 3	Szczawnica.....	8790	88	7402	84	1567	1225
121102 4	miasto <i>town</i> .....	3290	33	5923	180	x	x
121102 5	obszar wiejski <i>rural area</i> .....	5500	55	1479	27	x	x
<b>Powiat olkuski (6 gmin)</b>							
gmina miejska <i>urban gmina</i>							
121201 1	Bukowno.....	6459	65	10341	160	1910	838
gminy wiejskie <i>rural gminas</i>							
121203 2	Bolesław.....	4071	41	7802	192	2088	1156
121204 2	Klucze.....	11950	119	15174	127	1063	500
121206 2	Trzyciąż.....	9573	95	7085	74	1460	1280
gminy miejsko-wiejskie <i>urban-rural gminas</i>							
121205 3	Olkusz.....	15080	151	49515	328	671	93
121205 4	miasto <i>town</i> .....	2565	25	36213	1412	x	x
121205 5	obszar wiejski <i>rural area</i> .....	12515	126	13302	106	x	x
121207 3	Wolbrom.....	14678	147	23231	158	707	276
121207 4	miasto <i>town</i> .....	1012	10	8773	867	x	x
121207 5	obszar wiejski <i>rural area</i> .....	13666	137	14458	106	x	x

TABL. 26. POWIERZCHNIA, LUDNOŚĆ ORAZ LOKATY WEDŁUG GMIN (cd.)  
**AREA, POPULATION AND RANKING POSITIONS BY GMINAS (cont.)**

Identyfikator terytorialny <i>Territorial identifier</i>	WYSZCZEGÓLNIENIE <i>SPECIFICATION</i>	Powierzchnia <i>Area</i>		Ludność <i>Population</i>		Lokata według <i>Ranking position by</i>	
		w ha <i>in ha</i>	w km <sup>2</sup> <i>in km<sup>2</sup></i>	ogółem <i>total</i>	na 1 km <sup>2</sup> <i>per 1 km<sup>2</sup></i>	powierzchni w ha <i>area in ha</i>	liczby ludności <i>population</i>
<b>WOJ. MAŁOPOLSKIE (cd.)</b>							
<b>Powiat oświęcimski (9 gmin)</b>							
gmina miejska <i>urban gmina</i>							
121301 1	Oświęcim.....	3000	30	39215	1307	2170	132
gminy wiejskie <i>rural gminas</i>							
121305 2	Osiek.....	4076	41	8179	201	2087	1089
121306 2	Oświęcim.....	7484	75	18126	242	1786	390
121307 2	Polanka Wielka.....	2389	24	4276	179	2206	1941
121308 2	Przeciszów.....	3546	35	6733	190	2125	1353
gminy miejsko-wiejskie <i>urban-rural gminas</i>							
121302 3	Brzeszcze.....	4560	46	21525	472	2060	309
121302 4	miasto <i>town</i> .....	1904	19	11513	605	x	x
121302 5	obszar wiejski <i>rural area</i> .....	2656	27	10012	377	x	x
121303 3	Chelmek.....	2732	27	13106	480	2183	614
121303 4	miasto <i>town</i> .....	827	8	9170	1109	x	x
121303 5	obszar wiejski <i>rural area</i> .....	1905	19	3936	207	x	x
121304 3	Kęty.....	7608	76	34333	451	1761	155
121304 4	miasto <i>town</i> .....	2305	23	19003	824	x	x
121304 5	obszar wiejski <i>rural area</i> .....	5303	53	15330	289	x	x
121309 3	Zator.....	5163	52	9326	181	2007	942
121309 4	miasto <i>town</i> .....	1152	12	3692	320	x	x
121309 5	obszar wiejski <i>rural area</i> .....	4011	40	5634	140	x	x
<b>Powiat proszowicki (6 gmin)</b>							
gminy wiejskie <i>rural gminas</i>							
121401 2	Koniusza.....	8852	89	8870	100	1557	995
121402 2	Koszyce.....	6606	66	5611	85	1897	1593
121404 2	Pałacznica.....	4788	48	3670	77	2040	2088
121406 2	Radziemice.....	5797	58	3439	59	1960	2129
gminy miejsko-wiejskie <i>urban-rural gminas</i>							
121403 3	Nowe Brzesko.....	5442	54	5763	106	1995	1555
121403 4	miasto <i>town</i> .....	726	8	1660	229	x	x
121403 5	obszar wiejski <i>rural area</i> .....	4716	46	4103	87	x	x
121405 3	Proszowice.....	10002	100	16363	164	1390	450
121405 4	miasto <i>town</i> .....	733	7	6132	837	x	x
121405 5	obszar wiejski <i>rural area</i> .....	9269	93	10231	110	x	x
<b>Powiat suski (9 gmin)</b>							
gminy miejskie <i>urban gminas</i>							
121501 1	Jordanów.....	2103	21	5324	253	2229	1660
121502 1	Sucha Beskidzka.....	2765	28	9432	341	2180	924
gminy wiejskie <i>rural gminas</i>							
121503 2	Budzów.....	7356	74	8814	120	1801	1003
121504 2	Bystra-Sidzina.....	8052	81	6786	84	1699	1341
121505 2	Jordanów.....	9245	92	11011	119	1510	778
121507 2	Stryszawa.....	11381	114	11777	103	1146	713
121508 2	Zawoja.....	12878	128	9058	70	931	975
121509 2	Zembrzyce.....	3920	39	5622	143	2098	1587
gmina miejsko-wiejska <i>urban-rural gmina</i>							
121506 3	Maków Podhalański.....	10871	109	16351	150	1248	451
121506 4	miasto <i>town</i> .....	2012	20	5990	298	x	x
121506 5	obszar wiejski <i>rural area</i> .....	8859	89	10361	117	x	x



TABL. 26. POWIERZCHNIA, LUDNOŚĆ ORAZ LOKATY WEDŁUG GMIN (cd.)  
 AREA, POPULATION AND RANKING POSITIONS BY GMINAS (cont.)

Identyfikator terytorialny <i>Territorial identifier</i>	WYSZCZEGÓLNIENIE <i>SPECIFICATION</i>	Powierzchnia <i>Area</i>		Ludność <i>Population</i>		Lokata według <i>Ranking position by</i>	
		w ha <i>in ha</i>	w km <sup>2</sup> <i>in km<sup>2</sup></i>	ogółem <i>total</i>	na 1 km <sup>2</sup> <i>per 1 km<sup>2</sup></i>	powierzchni w ha <i>area in ha</i>	liczby ludności <i>population</i>
<b>WOJ. MAŁOPOLSKIE (cd.)</b>							
<b>Powiat tarnowski (16 gmin)</b>							
<i>gminy wiejskie rural gminas</i>							
121602 2	Gromnik.....	6973	70	8807	126	1852	1004
121603 2	Lisia Góra.....	10432	105	14975	144	1315	509
121604 2	Pleśna.....	8306	83	11975	144	1659	691
121607 2	Rzepiennik Strzyżewski.....	7071	71	6764	96	1844	1347
121608 2	Skrzyszów.....	8602	86	14084	164	1598	553
121616 2	Szerzyny.....	8200	82	8003	98	1676	1119
121609 2	Tarnów.....	8272	83	25557	309	1665	229
121611 2	Wierzchosławice.....	7515	75	10721	143	1776	801
121612 2	Wietrzychowice.....	4840	48	3997	83	2035	2009
<i>gminy miejsko-wiejskie urban-rural gminas</i>							
121601 3	Ciężkowice.....	10338	103	11245	109	1334	759
121601 4	miasto <i>town</i> .....	999	11	2485	249	x	x
121601 5	obszar wiejski <i>rural area</i> .....	9339	92	8760	94	x	x
121605 3	Radłów.....	8619	86	9800	114	1593	895
121605 4	miasto <i>town</i> .....	1683	17	2774	165	x	x
121605 5	obszar wiejski <i>rural area</i> .....	6936	69	7026	101	x	x
121606 3	Ryglice.....	11711	117	11708	100	1098	717
121606 4	miasto <i>town</i> .....	2515	25	2850	113	x	x
121606 5	obszar wiejski <i>rural area</i> .....	9196	92	8858	96	x	x
121610 3	Tuchów.....	9986	100	18155	182	1393	389
121610 4	miasto <i>town</i> .....	1810	18	6709	371	x	x
121610 5	obszar wiejski <i>rural area</i> .....	8176	82	11446	140	x	x
121613 3	Wojnicz.....	7931	79	13394	169	1715	598
121613 4	miasto <i>town</i> .....	850	8	3383	398	x	x
121613 5	obszar wiejski <i>rural area</i> .....	7081	71	10011	141	x	x
121614 3	Zakliczyn.....	12206	122	12410	102	1028	663
121614 4	miasto <i>town</i> .....	402	4	1665	414	x	x
121614 5	obszar wiejski <i>rural area</i> .....	11804	118	10745	91	x	x
121615 3	Żabno.....	10156	102	19005	187	1363	370
121615 4	miasto <i>town</i> .....	1113	11	4220	379	x	x
121615 5	obszar wiejski <i>rural area</i> .....	9043	91	14785	163	x	x
<b>Powiat tatrzański (5 gmin)</b>							
<i>gmina miejska urban gmina</i>							
121701 1	Zakopane.....	8426	84	27442	326	1636	207
<i>gminy wiejskie rural gminas</i>							
121702 2	Biały Dunajec.....	3523	35	7112	202	2127	1272
121703 2	Bukowina Tatrzańska.....	13186	132	13198	100	887	607
121704 2	Kościelisko.....	13668	137	8659	63	816	1025
121705 2	Poronin.....	8362	84	11473	137	1647	742
<b>Powiat wadowicki (10 gmin)</b>							
<i>gminy wiejskie rural gminas</i>							
121802 2	Brzeźnica.....	6643	66	10188	153	1892	847
121804 2	Lanckorona.....	4043	40	6148	152	2092	1475
121805 2	Mucharz.....	3731	37	4034	108	2114	2001

TABL. 26. POWIERZCHNIA, LUDNOŚĆ ORAZ LOKATY WEDŁUG GMIN (cd.)  
**AREA, POPULATION AND RANKING POSITIONS BY GMINAS (cont.)**

Identyfikator terytorialny <i>Territorial identifier</i>	WYSZCZEGÓLNIENIE <i>SPECIFICATION</i>	Powierzchnia <i>Area</i>		Ludność <i>Population</i>		Lokata według <i>Ranking position by</i>	
		w ha <i>in ha</i>	w km <sup>2</sup> <i>in km<sup>2</sup></i>	ogółem <i>total</i>	na 1 km <sup>2</sup> <i>per 1 km<sup>2</sup></i>	powierzchni w ha <i>area in ha</i>	liczby ludności <i>population</i>
<b>WOJ. MAŁOPOLSKIE (dok.)</b>							
<b>Powiat wadowicki (dok.)</b>							
gminy wiejskie (dok.) <i>rural gminas (cont.)</i>							
121806 2	Spytkowice.....	4990	50	10242	205	2022	844
121807 2	Stryszów.....	4590	46	6824	149	2057	1332
121808 2	Tomice.....	4153	42	7930	191	2080	1131
121810 2	Wieprz.....	7442	75	12200	164	1790	679
gminy miejsko-wiejskie <i>urban-rural gminas</i>							
121801 3	Andrychów.....	10039	100	43957	438	1384	114
121801 4	miasto <i>town</i> .....	1033	10	20940	2027	x	x
121801 5	obszar wiejski <i>rural area</i> .....	9006	90	23017	256	x	x
121803 3	Kalwaria Zebrzydowska.....	7526	75	19897	264	1775	339
121803 4	miasto <i>town</i> .....	550	6	4601	837	x	x
121803 5	obszar wiejski <i>rural area</i> .....	6976	69	15296	219	x	x
121809 3	Wadowice.....	11283	113	38118	338	1164	140
121809 4	miasto <i>town</i> .....	1054	11	19179	1820	x	x
121809 5	obszar wiejski <i>rural area</i> .....	10229	102	18939	185	x	x
<b>Powiat wielicki (5 gmin)</b>							
gminy wiejskie <i>rural gminas</i>							
121901 2	Biskupice.....	4114	41	9872	240	2084	879
121902 2	Gdów.....	10872	109	17758	163	1247	404
121903 2	Kłaj.....	6498	65	10567	163	1905	814
gminy miejsko-wiejskie <i>urban-rural gminas</i>							
121904 3	Niepołomice.....	9627	96	26633	277	1447	214
121904 4	miasto <i>town</i> .....	2740	28	11573	422	x	x
121904 5	obszar wiejski <i>rural area</i> .....	6887	68	15060	219	x	x
121905 3	Wieliczka.....	9967	100	56704	569	1399	82
121905 4	miasto <i>town</i> .....	1341	13	22086	1647	x	x
121905 5	obszar wiejski <i>rural area</i> .....	8626	87	34618	401	x	x
<b>Miasta na prawach powiatu (3) <i>Cities with powiat status (3)</i></b>							
126101 1	Kraków (a).....	32685 ↑	327	761069 ↑	2328	71	2
126201 1	Nowy Sącz.....	5758	58	83903	1457	1964	44
126301 1	Tarnów.....	7238	72	110644	1529	1817	35
<b>WOJ. MAZOWIECKIE</b>							
<b>Powiat białobrzeski (6 gmin)</b>							
gminy wiejskie <i>rural gminas</i>							
140102 2	Promna.....	12026	120	5562	46	1052	1606
140103 2	Radzanów.....	8252	83	3880	47	1667	2040
140104 2	Stara Błotnica.....	9605	96	5220	54	1451	1689
140105 2	Stromiec.....	15674	156	5668	36	621	1576
gminy miejsko-wiejskie <i>urban-rural gminas</i>							
140101 3	Białobrzegi.....	7774	78	10407	134	1737	833
140101 4	miasto <i>town</i> .....	751	7	7088	944	x	x
140101 5	obszar wiejski <i>rural area</i> .....	7023	71	3319	47	x	x
140106 3	Wyśmierzyce.....	10579	106	2832	27	1293	2231
140106 4	miasto <i>town</i> .....	1684	17	924	55	x	x
140106 5	obszar wiejski <i>rural area</i> .....	8895	89	1908	21	x	x

a Port lotniczy. *Airport.*

TABL. 26. POWIERZCHNIA, LUDNOŚĆ ORAZ LOKATY WEDŁUG GMIN (cd.)  
 AREA, POPULATION AND RANKING POSITIONS BY GMINAS (cont.)

Identyfikator terytorialny <i>Territorial identifier</i>	WYSZCZEGÓLNIENIE <i>SPECIFICATION</i>	Powierzchnia <i>Area</i>		Ludność <i>Population</i>		Lokata według <i>Ranking position by</i>	
		w ha <i>in ha</i>	w km <sup>2</sup> <i>in km<sup>2</sup></i>	ogółem <i>total</i>	na 1 km <sup>2</sup> <i>per 1 km<sup>2</sup></i>	powierzchni w ha <i>area in ha</i>	liczby ludności <i>population</i>
<b>WOJ. MAZOWIECKIE (cd.)</b>							
<b>Powiat ciechanowski (9 gmin)</b>							
gmina miejska <i>urban gmina</i>							
140201 1	Ciechanów.....	3278	33	44506	1358	2150	113
gminy wiejskie <i>rural gminas</i>							
140202 2	Ciechanów.....	14054	141	6909	49	779	1313
140204 2	Gołymín-Ośródek.....	11071	111	3908	35	1211	2033
140205 2	Grudusk.....	9675	97	3748	39	1438	2072
140206 2	Ojrzeń.....	12024	120	4344	36	1053	1918
140207 2	Opinogóra Górna.....	13904	139	5980	43	795	1514
140208 2	Regimin.....	11118	111	5049	45	1198	1735
140209 2	Sońsk.....	15471	154	7854	51	634	1145
gmina miejsko-wiejska <i>urban-rural gmina</i>							
140203 3	Głinojeck.....	15385	154	8029	52	641	1112
140203 4	miasto <i>town</i> .....	737	7	3070	417	x	x
140203 5	obszar wiejski <i>rural area</i> .....	14648	147	4959	34	x	x
<b>Powiat garwoliński (14 gmin)</b>							
gminy miejskie <i>urban gminas</i>							
140301 1	Garwolin.....	2208	22	17214	780	2217	423
140302 1	Łaskarzew.....	1535	15	4915	320	2277	1769
gminy wiejskie <i>rural gminas</i>							
140303 2	Borowie.....	8022	80	5215	65	1703	1693
140304 2	Garwolin.....	13576	136	13034	96	831	621
140305 2	Górzno.....	9120	91	6399	70	1521	1421
140306 2	Łaskarzew.....	8762	88	5513	63	1573	1617
140307 2	Maciejowice.....	17404	175	7090	41	493	1277
140308 2	Miastków Kościelny.....	8528	85	4914	58	1616	1770
140309 2	Parysów.....	6415	64	4106	64	1917	1982
140311 2	Sobolew.....	9480	95	8237	87	1476	1085
140312 2	Trojanów.....	15134	152	7444	49	662	1215
140313 2	Wilga.....	11840	118	5352	45	1078	1656
gminy miejsko-wiejskie <i>urban-rural gminas</i>							
140310 3	Pilawa.....	7710	77	10920	142	1748	785
140310 4	miasto <i>town</i> .....	666	7	4521	679	x	x
140310 5	obszar wiejski <i>rural area</i> .....	7044	70	6399	91	x	x
140314 3	Żelechów.....	8749	87	8387	96	1574	1061
140314 4	miasto <i>town</i> .....	1213	12	4067	335	x	x
140314 5	obszar wiejski <i>rural area</i> .....	7536	75	4320	57	x	x
<b>Powiat gostyniński (5 gmin)</b>							
gmina miejska <i>urban gmina</i>							
140401 1	Gostynin.....	3240	32	18895	583	2154	374
gminy wiejskie <i>rural gminas</i>							
140402 2	Gostynin.....	27037	271	12210	45	135	678
140403 2	Pacyna.....	9029	90	3690	41	1531	2084
140404 2	Sanniki.....	9459	95	6217	66	1480	1456
140405 2	Szczawin Kościelny.....	12716	127	4980	39	955	1751

TABL. 26. POWIERZCHNIA, LUDNOŚĆ ORAZ LOKATY WEDŁUG GMIN (cd.)  
 AREA, POPULATION AND RANKING POSITIONS BY GMINAS (cont.)

Identyfikator terytorialny <i>Territorial identifier</i>	WYSZCZEGÓLNIENIE <i>SPECIFICATION</i>	Powierzchnia <i>Area</i>		Ludność <i>Population</i>		Lokata według <i>Ranking position by</i>	
		w ha <i>in ha</i>	w km <sup>2</sup> <i>in km<sup>2</sup></i>	ogółem <i>total</i>	na 1 km <sup>2</sup> <i>per 1 km<sup>2</sup></i>	powierzchni w ha <i>area in ha</i>	liczby ludności <i>population</i>
<b>WOJ. MAZOWIECKIE (cd.)</b>							
<b>Powiat grodziski (6 gmin)</b>							
<i>gminy miejskie urban gminas</i>							
140501 1	Milanówek.....	1344	13	16371	1218	2296	449
140502 1	Podkowa Leśna.....	1013	10	3863	381	2320	2044
<i>gminy wiejskie rural gminas</i>							
140503 2	Baranów.....	7534	76	5194	69	1772	1697
140505 2	Jaktorów.....	5530	55	11722	212	1987	715
140506 2	Żabia Wola.....	10543	106	8247	78	1298	1084
<i>gmina miejsko-wiejska urban-rural gmina</i>							
140504 3	Grodzisk Mazowiecki.....	10740	107	45259	421	1269	109
140504 4	miasto <i>town</i> .....	1319	14	30356	2301	x	x
140504 5	obszar wiejski <i>rural area</i> .....	9421	93	14903	158	x	x
<b>Powiat grójecki (10 gmin)</b>							
<i>gminy wiejskie rural gminas</i>							
140601 2	Belsk Duży.....	10751	108	6596	61	1266	1375
140602 2	Błędów.....	13405	134	7620	57	855	1181
140603 2	Chynów.....	13499	135	9804	73	839	894
140604 2	Goszczyn.....	5750	58	2983	52	1965	2211
140606 2	Jasieniec.....	10824	108	5395	50	1257	1646
140609 2	Pniewy.....	10232	102	4748	46	1351	1811
<i>gminy miejsko-wiejskie urban-rural gminas</i>							
140605 3	Grójec.....	12135	121	25463	210	1038	232
140605 4	miasto <i>town</i> .....	857	8	16579	1935	x	x
140605 5	obszar wiejski <i>rural area</i> .....	11278	113	8884	79	x	x
140607 3	Mogielnica.....	14099	141	8861	63	775	996
140607 4	miasto <i>town</i> .....	1298	13	2337	180	x	x
140607 5	obszar wiejski <i>rural area</i> .....	12801	128	6524	51	x	x
140608 3	Nowe Miasto nad Pilicą.....	15851	159	7942	50	611	1126
140608 4	miasto <i>town</i> .....	1125	11	3862	343	x	x
140608 5	obszar wiejski <i>rural area</i> .....	14726	148	4080	28	x	x
140611 3	Warka.....	20227	202	19207	95	333	362
140611 4	miasto <i>town</i> .....	2677	27	11835	442	x	x
140611 5	obszar wiejski <i>rural area</i> .....	17550	175	7372	42	x	x
<b>Powiat kozienicki (7 gmin)</b>							
<i>gminy wiejskie rural gminas</i>							
140701 2	Garbatka-Letnisko.....	7383	74	5129	69	1797	1717
140702 2	Głowaczów.....	18584	186	7301	39	416	1244
140703 2	Gniewoszków.....	8410	84	3985	47	1642	2012
140704 2	Grabów nad Pilicą.....	12472	125	3915	31	985	2031
140706 2	Magnuszew.....	14106	141	6796	48	771	1340
140707 2	Sieciechów.....	6252	62	4029	64	1931	2003
<i>gmina miejsko-wiejska urban-rural gmina</i>							
140705 3	Kozienice.....	24403	244	30164	124	192	188
140705 4	miasto <i>town</i> .....	1045	10	17869	1710	x	x
140705 5	obszar wiejski <i>rural area</i> .....	23358	234	12295	53	x	x

TABL. 26. POWIERZCHNIA, LUDNOŚĆ ORAZ LOKATY WEDŁUG GMIN (cd.)  
 AREA, POPULATION AND RANKING POSITIONS BY GMINAS (cont.)

Identyfikator terytorialny <i>Territorial identifier</i>	WYSZCZEGÓLNIENIE <i>SPECIFICATION</i>	Powierzchnia <i>Area</i>		Ludność <i>Population</i>		Lokata według <i>Ranking position by</i>	
		w ha <i>in ha</i>	w km <sup>2</sup> <i>in km<sup>2</sup></i>	ogółem <i>total</i>	na 1 km <sup>2</sup> <i>per 1 km<sup>2</sup></i>	powierzchni w ha <i>area in ha</i>	liczby ludności <i>population</i>
<b>WOJ. MAZOWIECKIE (cd.)</b>							
<b>Powiat legionowski (5 gmin)</b>							
<i>gmina miejska urban gmina</i>							
140801 1	Legionowo.....	1354	14	54172	4001	2294	85
<i>gminy wiejskie rural gminas</i>							
140802 2	Jabłonna.....	6480	65	18364	283	1907	383
140803 2	Nieporęt.....	9604	96	13917	145	1452	564
140805 2	Wieliszew.....	10609	105	12716	120	1290	646
<i>gmina miejsko-wiejska urban-rural gmina</i>							
140804 3	Serock.....	11029	110	14073	128	1222	554
140804 4	miasto <i>town</i> .....	1343	13	4220	314	x	x
140804 5	obszar wiejski <i>rural area</i> .....	9686	97	9853	102	x	x
<b>Powiat lipski (6 gmin)</b>							
<i>gminy wiejskie rural gminas</i>							
140901 2	Chotcza.....	8982	90	2385	27	1539	2274
140902 2	Ciepielów.....	13477	135	5674	42	844	1575
140904 2	Rzeczniów.....	10343	103	4534	44	1333	1866
140905 2	Sienno.....	14712	147	6011	41	703	1503
140906 2	Solec nad Wisłą.....	12983	130	5111	39	914	1720
<i>gmina miejsko-wiejska urban-rural gmina</i>							
140903 3	Lipsko.....	13525	135	11348	84	835	750
140903 4	miasto <i>town</i> .....	1570	16	5718	364	x	x
140903 5	obszar wiejski <i>rural area</i> .....	11955	119	5630	47	x	x
<b>Powiat łosicki (6 gmin)</b>							
<i>gminy wiejskie rural gminas</i>							
141001 2	Huszwle.....	11771	118	2896	25	1087	2221
141003 2	Olszanka.....	8763	88	3043	35	1572	2201
141004 2	Platerów.....	12949	129	5020	39	918	1742
141005 2	Sarnaki.....	19749	197	4922	25	359	1768
141006 2	Stara Kornica.....	11884	119	4965	42	1074	1756
<i>gmina miejsko-wiejska urban-rural gmina</i>							
141002 3	Łosice.....	12129	121	10929	90	1039	784
141002 4	miasto <i>town</i> .....	2374	24	7085	298	x	x
141002 5	obszar wiejski <i>rural area</i> .....	9755	97	3844	39	x	x
<b>Powiat makowski (10 gmin)</b>							
<i>gmina miejska urban gmina</i>							
141101 1	Maków Mazowiecki.....	1028	10	10006	973	2318	866
<i>gminy wiejskie rural gminas</i>							
141102 2	Czerwonka.....	11044	110	2698	24	1217	2243
141103 2	Karniewo.....	12906	129	5264	41	927	1678
141104 2	Krasnosielc.....	16715	168	6484	39	541	1403
141105 2	Młynarze.....	7486	75	1767	24	1785	2299
141106 2	Pionawy-Bramura.....	13485	135	5583	41	843	1600
141108 2	Rzewnie.....	11175	112	2655	24	1187	2248
141109 2	Sypniewo.....	12845	128	3384	26	939	2141
141110 2	Szelków.....	11321	113	3711	33	1159	2079

TABL. 26. POWIERZCHNIA, LUDNOŚĆ ORAZ LOKATY WEDŁUG GMIN (cd.)  
 AREA, POPULATION AND RANKING POSITIONS BY GMINAS (cont.)

Identyfikator terytorialny Territorial identifier	WYSZCZEGÓLNIENIE SPECIFICATION	Powierzchnia Area		Ludność Population		Lokata według Ranking position by	
		w ha in ha	w km <sup>2</sup> in km <sup>2</sup>	ogółem total	na 1 km <sup>2</sup> per 1 km <sup>2</sup>	powierzchni w ha area in ha	liczby ludności population
<b>WOJ. MAZOWIECKIE (cd.)</b>							
<b>Powiat makowski (dok.)</b>							
gmina miejsko-wiejska <i>urban-rural gmina</i>							
141107 3	Różan.....	8458	85	4462	53	1630	1886
141107 4	miasto <i>town</i> .....	666	7	2724	409	x	x
141107 5	obszar wiejski <i>rural area</i> .....	7792	78	1738	22	x	x
<b>Powiat miński (13 gmin)</b>							
gminy miejskie <i>urban gminas</i>							
141201 1	Mińsk Mazowiecki.....	1318	13	40334	3060	2300	126
141215 1	Sulejówek.....	1931	19	19481	1009	2246	359
gminy wiejskie <i>rural gminas</i>							
141204 2	Cegłów.....	9563	96	6194	65	1462	1460
141205 2	Dębe Wielkie.....	7772	78	9823	126	1739	889
141206 2	Dobre.....	12490	125	6016	48	980	1502
141208 2	Jakubów.....	8698	87	5067	58	1581	1730
141210 2	Latowicz.....	11405	114	5460	48	1142	1627
141211 2	Mińsk Mazowiecki.....	11231	112	14856	132	1171	515
141213 2	Siennica.....	11087	111	7409	67	1206	1223
141214 2	Stanisławów.....	10637	107	6677	63	1285	1362
gminy miejsko-wiejskie <i>urban-rural gminas</i>							
141207 3	Halinów.....	6309	63	15527	246	1924	489
141207 4	miasto <i>town</i> .....	284	4	3688	1299	x	x
141207 5	obszar wiejski <i>rural area</i> .....	6025	59	11839	196	x	x
141209 3	Kałużyn.....	9439	94	5933	63	1485	1527
141209 4	miasto <i>town</i> .....	1230	12	2924	238	x	x
141209 5	obszar wiejski <i>rural area</i> .....	8209	82	3009	37	x	x
141212 3	Mrozy.....	14492	145	8743	60	733	1014
141212 4	miasto <i>town</i> .....	773	8	3546	459	x	x
141212 5	obszar wiejski <i>rural area</i> .....	13719	137	5197	38	x	x
<b>Powiat mławski (10 gmin)</b>							
gmina miejska <i>urban gmina</i>							
141301 1	Mława.....	3480	35	31030	892	2130	179
gminy wiejskie <i>rural gminas</i>							
141302 2	Dzierzgowo.....	15061	151	3221	21	673	2171
141303 2	Lipowiec Kościelny.....	11445	114	4913	43	1137	1771
141304 2	Radzanów.....	9886	99	3412	35	1411	2133
141305 2	Strzegowo.....	21421	215	7713	36	274	1168
141306 2	Stupsk.....	11799	118	4969	42	1081	1755
141307 2	Szreńsk.....	10939	109	4293	39	1237	1937
141308 2	Szydłowo.....	12250	122	4672	38	1017	1833
141309 2	Wieczfnia Kościelna.....	11973	120	4169	35	1060	1967
141310 2	Wiśniewo.....	9928	99	5366	54	1404	1651
<b>Powiat nowodworski (6 gmin)</b>							
gmina miejska <i>urban gmina</i>							
141401 1	Nowy Dwór Mazowiecki (a).....	2821	28	28362	1005	2176	197

a Port lotniczy. *Airport.*

TABL. 26. POWIERZCHNIA, LUDNOŚĆ ORAZ LOKATY WEDŁUG GMIN (cd.)  
 AREA, POPULATION AND RANKING POSITIONS BY GMINAS (cont.)

Identyfikator terytorialny <i>Territorial identifier</i>	WYSZCZEGÓLNIENIE <i>SPECIFICATION</i>	Powierzchnia <i>Area</i>		Ludność <i>Population</i>		Lokata według <i>Ranking position by</i>	
		w ha <i>in ha</i>	w km <sup>2</sup> <i>in km<sup>2</sup></i>	ogółem <i>total</i>	na 1 km <sup>2</sup> <i>per 1 km<sup>2</sup></i>	powierzchni w ha <i>area in ha</i>	liczby ludności <i>population</i>
<b>WOJ. MAZOWIECKIE (cd.)</b>							
<b>Powiat nowodworski (dok.)</b>							
gminy wiejskie <i>rural gminas</i>							
141402 2	Czosnów.....	12845	128	9852	77	939	882
141403 2	Leoncin.....	15798	158	5556	35	617	1608
141405 2	Pomieczówek.....	10268	103	9008	88	1345	983
gminy miejsko-wiejskie <i>urban-rural gminas</i>							
141404 3	Nasielsk.....	20577	206	19868	97	313	341
141404 4	miasto <i>town</i> .....	1257	13	7658	609	x	x
141404 5	obszar wiejski <i>rural area</i> .....	19320	193	12210	63	x	x
141406 3	Zakroczym.....	7170	72	6164	86	1828	1468
141406 4	miasto <i>town</i> .....	1997	20	3244	162	x	x
141406 5	obszar wiejski <i>rural area</i> .....	5173	52	2920	56	x	x
<b>Powiat ostrołęcki (11 gmin)</b>							
gminy wiejskie <i>rural gminas</i>							
141501 2	Baranowo.....	19757	198	6667	34	358	1365
141502 2	Czarnia.....	9253	93	2642	29	1508	2249
141503 2	Czerwin.....	17024	170	5157	30	515	1707
141504 2	Goworowo.....	21910	219	8474	39	260	1046
141505 2	Kadzidło.....	25888	258	11435	44	158	746
141506 2	Lelis.....	19639	196	9387	48	367	929
141507 2	Łyse.....	24678	246	8438	34	187	1050
141509 2	Olszewo-Borki.....	19674	197	10356	53	366	837
141510 2	Rzekuń.....	13572	136	10422	77	832	830
141511 2	Troszyn.....	15630	156	4889	31	624	1780
gmina miejsko-wiejska <i>urban-rural gmina</i>							
141508 3	Myszyniec.....	22813	228	10511	46	234	820
141508 4	miasto <i>town</i> .....	1122	11	3368	300	x	x
141508 5	obszar wiejski <i>rural area</i> .....	21691	217	7143	33	x	x
<b>Powiat ostrowski (11 gmin)</b>							
gmina miejska <i>urban gmina</i>							
141601 1	Ostrów Mazowiecka.....	2227	22	22772	1023	2215	286
gminy wiejskie <i>rural gminas</i>							
141602 2	Andrzejewo.....	11874	119	4237	36	1075	1951
141603 2	Boguty-Pianki.....	8909	89	2678	30	1545	2244
141605 2	Małkinia Górna.....	13431	134	11852	88	849	705
141606 2	Nur.....	9600	96	2826	29	1453	2232
141607 2	Ostrów Mazowiecka.....	28294	282	12889	46	125	633
141608 2	Stary Lubotyń.....	10959	110	3806	35	1236	2058
141609 2	Szulborze Wielkie.....	4672	47	1747 ↓	37	2049	2301
141610 2	Wąsewo.....	11949	120	4430	37	1064	1899
141611 2	Zaręby Kościelne.....	8873	89	3779	43	1552	2066
gmina miejsko-wiejska <i>urban-rural gmina</i>							
141604 3	Brok.....	10991	110	2895	26	1231	2222
141604 4	miasto <i>town</i> .....	2806	28	1959	70	x	x
141604 5	obszar wiejski <i>rural area</i> .....	8185	82	936	11	x	x

TABL. 26. POWIERZCHNIA, LUDNOŚĆ ORAZ LOKATY WEDŁUG GMIN (cd.)  
 AREA, POPULATION AND RANKING POSITIONS BY GMINAS (cont.)

Identyfikator terytorialny <i>Territorial identifier</i>	WYSZCZEGÓLNIENIE <i>SPECIFICATION</i>	Powierzchnia <i>Area</i>		Ludność <i>Population</i>		Lokata według <i>Ranking position by</i>	
		w ha <i>in ha</i>	w km <sup>2</sup> <i>in km<sup>2</sup></i>	ogółem <i>total</i>	na 1 km <sup>2</sup> <i>per 1 km<sup>2</sup></i>	powierzchni w ha <i>area in ha</i>	liczby ludności <i>population</i>
<b>WOJ. MAZOWIECKIE (cd.)</b>							
<b>Powiat otwocki (8 gmin)</b>							
<i>gminy miejskie urban gminas</i>							
141701 1	Józefów.....	2391	24	20229	846	2205	331
141702 1	Otwock.....	4731	47	45021	952	2043	111
<i>gminy wiejskie rural gminas</i>							
141703 2	Celestynów.....	8892	89	11623	131	1548	726
141705 2	Kołbiel.....	10650	106	8156	77	1283	1096
141706 2	Osieck.....	6798	68	3568	52	1874	2105
141707 2	Sobienie-Jeziory.....	9768	98	6375	65	1429	1427
141708 2	Wiązowna.....	10212	102	12243	120	1356	675
<i>gmina miejsko-wiejska urban-rural gmina</i>							
141704 3	Karczew.....	8150	82	15905	195	1685	474
141704 4	miasto <i>town</i> .....	2812	28	10009	356	x	x
141704 5	obszar wiejski <i>rural area</i> .....	5338	54	5896	110	x	x
<b>Powiat piaseczyński (6 gmin)</b>							
<i>gminy wiejskie rural gminas</i>							
141803 2	Lesznowola.....	6930	69	24486	353	1861	247
141805 2	Prażmów.....	8647	87	10470	121	1588	827
<i>gminy miejsko-wiejskie urban-rural gminas</i>							
141801 3	Góra Kalwaria.....	14412	144	26244	182	740	218
141801 4	miasto <i>town</i> .....	1367	14	11815	864	x	x
141801 5	obszar wiejski <i>rural area</i> .....	13045	130	14429	111	x	x
141802 3	Konstancin-Jeziorna.....	7858	79	24763	315	1725	244
141802 4	miasto <i>town</i> .....	1774	18	17249	972	x	x
141802 5	obszar wiejski <i>rural area</i> .....	6084	61	7514	124	x	x
141804 3	Piaseczno.....	12826	128	79741	622	942	46
141804 4	miasto <i>town</i> .....	1622	16	46316	2855	x	x
141804 5	obszar wiejski <i>rural area</i> .....	11204	112	33425	298	x	x
141806 3	Tarczyn.....	11427	114	11303	99	1140	753
141806 4	miasto <i>town</i> .....	523	5	4057	776	x	x
141806 5	obszar wiejski <i>rural area</i> .....	10904	109	7246	66	x	x
<b>Powiat płocki (15 gmin)</b>							
<i>gminy wiejskie rural gminas</i>							
141901 2	Bielsk.....	12517	125	9113	73	977	970
141902 2	Bodzanów.....	13635	136	8319	61	820	1070
141903 2	Brudzeń Duży.....	15984	159	8216	51	597	1087
141904 2	Bulkowo.....	11693	117	5756	49	1100	1557
141907 2	Łąck.....	9399	94	5365	57	1490	1652
141908 2	Mała Wieś.....	10878	109	6177	57	1246	1465
141909 2	Nowy Duninów.....	14623	146	3964	27	715	2018
141910 2	Radzanowo.....	10445	104	8324	80	1312	1068
141911 2	Słubice.....	9582	96	4542	47	1456	1860
141912 2	Słupno.....	7493	75	7259	97	1784	1250
141913 2	Stara Biała.....	11112	111	11611	104	1200	728
141914 2	Staroźreby.....	13766	138	7432	54	809	1218



TABL. 26. POWIERZCHNIA, LUDNOŚĆ ORAZ LOKATY WEDŁUG GMIN (cd.)  
 AREA, POPULATION AND RANKING POSITIONS BY GMINAS (cont.)

Identyfikator terytorialny <i>Territorial identifier</i>	WYSZCZEGÓLNIENIE <i>SPECIFICATION</i>	Powierzchnia <i>Area</i>		Ludność <i>Population</i>		Lokata według <i>Ranking position by</i>	
		w ha <i>in ha</i>	w km <sup>2</sup> <i>in km<sup>2</sup></i>	ogółem <i>total</i>	na 1 km <sup>2</sup> <i>per 1 km<sup>2</sup></i>	powierzchni w ha <i>area in ha</i>	liczby ludności <i>population</i>
<b>WOJ. MAZOWIECKIE (cd.)</b>							
<b>Powiat płocki (dok.)</b>							
gminy miejsko-wiejskie <i>urban-rural gminas</i>							
141905 3	Drobin.....	14350	144	8157	57	748	1095
141905 4	miasto <i>town</i> .....	965	10	2945	305	x	x
141905 5	obszar wiejski <i>rural area</i> .....	13385	134	5212	39	x	x
141906 3	Gąbin.....	14621	146	11096	76	716	772
141906 4	miasto <i>town</i> .....	2795	28	4146	148	x	x
141906 5	obszar wiejski <i>rural area</i> .....	11826	118	6950	59	x	x
141915 3	Wyszogród.....	9565	96	5707	60	1461	1567
141915 4	miasto <i>town</i> .....	1297	13	2697	208	x	x
141915 5	obszar wiejski <i>rural area</i> .....	8268	83	3010	36	x	x
<b>Powiat płoński (12 gmin)</b>							
gminy miejskie <i>urban gminas</i>							
142001 1	Płońsk.....	1160	12	22302	1923	2307	293
142002 1	Raciąż.....	840	8	4544	541	2328	1858
gminy wiejskie <i>rural gminas</i>							
142003 2	Baboszewo.....	16223	162	8101	50	577	1104
142004 2	Czerwińsk nad Wisłą.....	14411	144	7814	54	741	1150
142005 2	Dzierżążnia.....	10248	102	3773	37	1350	2069
142006 2	Joniec.....	7315	73	2607	36	1808	2255
142007 2	Naruszewo.....	15950	160	6439	40	604	1412
142008 2	Nowe Miasto.....	11785	118	4696	40	1085	1826
142009 2	Płońsk.....	12691	127	7771	61	960	1158
142010 2	Raciąż.....	24289	244	8585	35	197	1034
142011 2	Sochocin.....	12219	122	5920	48	1024	1530
142012 2	Załuski.....	10848	108	5718	53	1251	1563
<b>Powiat przyski (6 gmin)</b>							
gminy miejskie <i>urban gminas</i>							
142101 1	Piastów.....	576 ↓	6	22927	3980	2335	281
142102 1	Pruszków.....	1919	19	60547	3155	2247	73
gminy wiejskie <i>rural gminas</i>							
142104 2	Michałowice.....	3473	35	17501	504	2131	415
142105 2	Nadarzyn.....	7345	73	12870	175	1803	635
142106 2	Raszyn.....	4391	44	21493	489	2068	310
gmina miejsko-wiejska <i>urban-rural gmina</i>							
142103 3	Brwinów.....	6926	69	25438	367	1862	234
142103 4	miasto <i>town</i> .....	1010	10	13274	1314	x	x
142103 5	obszar wiejski <i>rural area</i> .....	5916	59	12164	206	x	x
<b>Powiat przasnyski (7 gmin)</b>							
gmina miejska <i>urban gmina</i>							
142201 1	Przasnysz.....	2516	25	17258	686	2198	421
gminy wiejskie <i>rural gminas</i>							
142203 2	Czernice Borowe.....	12018	120	3886	32	1054	2038
142204 2	Jednorzec.....	23224	233	7221	31	223	1256
142205 2	Krasne.....	10135	101	3730	37	1365	2075
142206 2	Krzynowłoga Mała.....	18487	185	3539	19	423	2114
142207 2	Przasnysz.....	18413	184	7363	40	430	1234

TABL. 26. POWIERZCHNIA, LUDNOŚĆ ORAZ LOKATY WEDŁUG GMIN (cd.)  
 AREA, POPULATION AND RANKING POSITIONS BY GMINAS (cont.)

Identyfikator terytorialny <i>Territorial identifier</i>	WYSZCZEGÓLNIENIE <i>SPECIFICATION</i>	Powierzchnia <i>Area</i>		Ludność <i>Population</i>		Lokata według <i>Ranking position by</i>	
		w ha <i>in ha</i>	w km <sup>2</sup> <i>in km<sup>2</sup></i>	ogółem <i>total</i>	na 1 km <sup>2</sup> <i>per 1 km<sup>2</sup></i>	powierzchni w ha <i>area in ha</i>	liczby ludności <i>population</i>
<b>WOJ. MAZOWIECKIE (cd.)</b>							
<b>Powiat przasnyski (dok.)</b>							
<i>gmina miejsko-wiejska urban-rural gmina</i>							
142202 3	Chorzele.....	37069	371	10256	28	38	843
142202 4	miasto <i>town</i> .....	1751	18	3030	173	x	x
142202 5	obszar wiejski <i>rural area</i> .....	35318	353	7226	20	x	x
<b>Powiat przysuski (8 gmin)</b>							
<i>gminy wiejskie rural gminas</i>							
142301 2	Borkowice.....	8580	86	4330	50	1605	1924
142302 2	Gielniów.....	7922	79	4664	59	1717	1836
142303 2	Klwów.....	8675	87	3452	40	1585	2127
142304 2	Odrzywół.....	9913	99	3919	40	1406	2029
142305 2	Potworów.....	8170	82	4287	52	1681	1939
142307 2	Rusinów.....	8276	83	4339	52	1663	1920
142308 2	Wieniawa.....	10397	103	5404	52	1319	1643
<i>gmina miejsko-wiejska urban-rural gmina</i>							
142306 3	Przysucha.....	18186	182	12176	67	439	680
142306 4	miasto <i>town</i> .....	702	7	6048	862	x	x
142306 5	obszar wiejski <i>rural area</i> .....	17484	175	6128	35	x	x
<b>Powiat pułtuski (7 gmin)</b>							
<i>gminy wiejskie rural gminas</i>							
142401 2	Gzy.....	10446	104	3882	37	1311	2039
142402 2	Obryte.....	13976	140	4863	35	789	1785
142403 2	Pokrzywnica.....	12054	121	4955	41	1048	1760
142405 2	Świercze.....	9337	93	4672	50	1498	1833
142406 2	Winnica.....	11504	115	4107	36	1127	1981
142407 2	Zatory.....	12012	120	4820	40	1055	1791
<i>gmina miejsko-wiejska urban-rural gmina</i>							
142404 3	Pułtusk.....	13413	134	24338	181	854	253
142404 4	miasto <i>town</i> .....	2307	23	19309	837	x	x
142404 5	obszar wiejski <i>rural area</i> .....	11106	111	5029	45	x	x
<b>Powiat radomski (13 gmin)</b>							
<i>gmina miejska urban gmina</i>							
142501 1	Pionki.....	1840	18	18938	1029	2253	373
<i>gminy wiejskie rural gminas</i>							
142502 2	Gózd.....	7795	78	8636	111	1733	1028
142504 2	Jastrzębia.....	8976	90	6909	77	1540	1313
142505 2	Jedlińsk.....	13872	139	14219	103	796	547
142506 2	Jedlnia-Letnisko.....	6558	66	12572	192	1901	655
142507 2	Kowala.....	7468	75	11939	160	1788	695
142508 2	Pionki.....	22973	230	10065	44	229	859
142509 2	Przytyk.....	13437	134	7321	54	848	1240
142511 2	Wierzbica.....	9410	94	9937	106	1488	872
142512 2	Wolanów.....	8290	83	8790	106	1660	1007
142513 2	Zakrzew.....	9630	96	12697	132	1446	647

TABL. 26. POWIERZCHNIA, LUDNOŚĆ ORAZ LOKATY WEDŁUG GMIN (cd.)  
**AREA, POPULATION AND RANKING POSITIONS BY GMINAS (cont.)**

Identyfikator terytorialny <i>Territorial identifier</i>	WYSZCZEGÓLNIENIE <i>SPECIFICATION</i>	Powierzchnia <i>Area</i>		Ludność <i>Population</i>		Lokata według <i>Ranking position by</i>	
		w ha <i>in ha</i>	w km <sup>2</sup> <i>in km<sup>2</sup></i>	ogółem <i>total</i>	na 1 km <sup>2</sup> <i>per 1 km<sup>2</sup></i>	powierzchni w ha <i>area in ha</i>	liczby ludności <i>population</i>
<b>WOJ. MAZOWIECKIE (cd.)</b>							
<b>Powiat radomski (dok.)</b>							
gminy miejsko-wiejskie <i>urban-rural gminas</i>							
142503 3	łża.....	25602	256	15056	59	165	507
142503 4	miasto <i>town</i> .....	1583	17	4947	313	x	x
142503 5	obszar wiejski <i>rural area</i> .....	24019	239	10109	42	x	x
142510 3	Skaryszew.....	17127	171	14382	84	507	540
142510 4	miasto <i>town</i> .....	2749	27	4334	158	x	x
142510 5	obszar wiejski <i>rural area</i> .....	14378	144	10048	70	x	x
<b>Powiat siedlecki (13 gmin)</b>							
gminy wiejskie <i>rural gminas</i>							
142601 2	Domanice.....	4697	47	2656	57	2047	2247
142602 2	Korczew.....	10495	105	2757	26	1302	2237
142603 2	Kotuń.....	15047	150	8515	57	676	1043
142604 2	Mokobody.....	11931	119	5088	43	1068	1725
142606 2	Paprotnia.....	8143	81	2626	32	1687	2254
142607 2	Przesmyki.....	11725	117	3346	29	1097	2150
142608 2	Siedlce.....	14135	141	17628	125	767	409
142609 2	Skórzec.....	11904	119	7712	65	1070	1169
142610 2	Suchożebry.....	10054	101	4676	47	1382	1832
142611 2	Wiśniew.....	12600	126	5795	46	970	1549
142612 2	Wodynie.....	11540	115	4503	39	1124	1873
142613 2	Zbuczyn.....	21075	212	10092	48	287	856
gmina miejsko-wiejska <i>urban-rural gmina</i>							
142605 3	Mordy.....	17002	170	6009	35	520	1504
142605 4	miasto <i>town</i> .....	454	5	1804	397	x	x
142605 5	obszar wiejski <i>rural area</i> .....	16548	165	4205	25	x	x
<b>Powiat sierpecki (7 gmin)</b>							
gmina miejska <i>urban gmina</i>							
142701 1	Sierpc.....	1859	19	18317	985	2252	384
gminy wiejskie <i>rural gminas</i>							
142702 2	Gozdowo.....	12635	126	6008	48	967	1505
142703 2	Mochowo.....	14371	144	6108	43	747	1481
142704 2	Rościszewo.....	11479	115	4223	37	1130	1955
142705 2	Sierpc.....	15009	150	7107	47	679	1274
142706 2	Szczutowo.....	11268	113	4338	38	1166	1921
142707 2	Zawidz.....	18583	185	6879	37	417	1318
<b>Powiat sochaczewski (8 gmin)</b>							
gmina miejska <i>urban gmina</i>							
142801 1	Sochaczew.....	2619	26	37102	1417	2191	143
gminy wiejskie <i>rural gminas</i>							
142802 2	Brochów.....	11981	120	4308	36	1058	1932
142803 2	Ilów.....	12907	130	6236	48	926	1452
142804 2	Młodzieszyn.....	11749	117	5589	48	1090	1599
142805 2	Nowa Sucha.....	9015	90	6519	72	1534	1396
142806 2	Rybno.....	7275	73	3453	47	1813	2126
142807 2	Sochaczew.....	9138	91	10491	115	1520	822
142808 2	Teresin.....	8796	88	11469	130	1566	743

TABL. 26. POWIERZCHNIA, LUDNOŚĆ ORAZ LOKATY WEDŁUG GMIN (cd.)  
 AREA, POPULATION AND RANKING POSITIONS BY GMINAS (cont.)

Identyfikator terytorialny <i>Territorial identifier</i>	WYSZCZEGÓLNIENIE <i>SPECIFICATION</i>	Powierzchnia <i>Area</i>		Ludność <i>Population</i>		Lokata według <i>Ranking position by</i>	
		w ha <i>in ha</i>	w km <sup>2</sup> <i>in km<sup>2</sup></i>	ogółem <i>total</i>	na 1 km <sup>2</sup> <i>per 1 km<sup>2</sup></i>	powierzchni w ha <i>area in ha</i>	liczby ludności <i>population</i>
<b>WOJ. MAZOWIECKIE (cd.)</b>							
<b>Powiat sokołowski (9 gmin)</b>							
gmina miejska <i>urban gmina</i>							
142901 1	Sokołów Podlaski.....	1751	18	18763	1072	2258	376
gminy wiejskie <i>rural gminas</i>							
142902 2	Bielany.....	11007	110	3695	34	1227	2080
142903 2	Ceranów.....	11105	111	2307	21	1202	2278
142904 2	Jabłonna Lacka.....	14927	149	4663	31	682	1837
142906 2	Repki.....	16858	168	5437	32	530	1632
142907 2	Sabnie.....	10798	108	3808	35	1259	2056
142908 2	Sokołów Podlaski.....	13661	137	6061	44	817	1488
142909 2	Sterdyń.....	12997	130	4142	32	912	1972
gmina miejsko-wiejska <i>urban-rural gmina</i>							
142905 3	Kosów Lacki.....	20013	200	6276	31	343	1443
142905 4	miasto <i>town</i> .....	1157	11	2152	186	x	x
142905 5	obszar wiejski <i>rural area</i> .....	18856	189	4124	22	x	x
<b>Powiat szydłowiecki (5 gmin)</b>							
gminy wiejskie <i>rural gminas</i>							
143001 2	Chlewiska.....	12398	124	6094	49	996	1483
143002 2	Jastrząb.....	5453	55	5254	96	1993	1682
143003 2	Mirów.....	5305	53	3886	73	2002	2038
143004 2	Orońsko.....	8195	82	5982	73	1677	1512
gmina miejsko-wiejska <i>urban-rural gmina</i>							
143005 3	Szydłowiec.....	13830	138	19025	138	800	369
143005 4	miasto <i>town</i> .....	2189	22	11940	545	x	x
143005 5	obszar wiejski <i>rural area</i> .....	11641	116	7085	61	x	x
<b>Powiat warszawski zachodni (7 gmin)</b>							
gminy wiejskie <i>rural gminas</i>							
143202 2	Izabelin.....	6501	65	10526	162	1904	817
143203 2	Kampinos.....	8460	85	4297	51	1629	1936
143204 2	Leszno.....	12508	125	10065	80	978	859
143207 2	Stare Babice.....	6342	63	18041	284	1922	393
gminy miejsko-wiejskie <i>urban-rural gminas</i>							
143201 3	Błonie.....	8558	86	21291	249	1611	315
143201 4	miasto <i>town</i> .....	909	9	12418	1366	x	x
143201 5	obszar wiejski <i>rural area</i> .....	7649	77	8873	116	x	x
143205 3	Łomianki.....	3883	39	25543	658	2103	230
143205 4	miasto <i>town</i> .....	840	8	16669	1984	x	x
143205 5	obszar wiejski <i>rural area</i> .....	3043	31	8874	292	x	x
143206 3	Ożarów Mazowiecki.....	7127	71	23194	325	1833	277
143206 4	miasto <i>town</i> .....	813	8	10981	1351	x	x
143206 5	obszar wiejski <i>rural area</i> .....	6314	63	12213	193	x	x
<b>Powiat węgrowski (9 gmin)</b>							
gmina miejska <i>urban gmina</i>							
143301 1	Węgrów.....	3551	36	12781	360	2124	642

TABL. 26. POWIERZCHNIA, LUDNOŚĆ ORAZ LOKATY WEDŁUG GMIN (cd.)  
 AREA, POPULATION AND RANKING POSITIONS BY GMINAS (cont.)

Identyfikator terytorialny <i>Territorial identifier</i>	WYSZCZEGÓLNIENIE <i>SPECIFICATION</i>	Powierzchnia <i>Area</i>		Ludność <i>Population</i>		Lokata według <i>Ranking position by</i>	
		w ha <i>in ha</i>	w km <sup>2</sup> <i>in km<sup>2</sup></i>	ogółem <i>total</i>	na 1 km <sup>2</sup> <i>per 1 km<sup>2</sup></i>	powierzchni w ha <i>area in ha</i>	liczby ludności <i>population</i>
<b>WOJ. MAZOWIECKIE (cd.)</b>							
<b>Powiat węgrowski (dok.)</b>							
<i>gminy wiejskie rural gminas</i>							
143302 2	Grębków.....	13076	131	4457	34	901	1889
143303 2	Korytnica.....	18032	180	6388	35	448	1424
143304 2	Liw.....	16947	169	7531	44	526	1200
143306 2	Miedzna.....	11601	116	3964	34	1116	2018
143307 2	Sadowne.....	14473	145	5961	41	735	1518
143308 2	Stoczek.....	14454	145	5112	35	738	1719
143309 2	Wierzbno.....	10320	103	2885	28	1336	2224
<i>gmina miejsko-wiejska urban-rural gmina</i>							
143305 3	Łochów.....	19622	196	17926	91	369	397
143305 4	miasto <i>town</i> .....	1339	13	6841	511	x	x
143305 5	obszar wiejski <i>rural area</i> .....	18283	183	11085	61	x	x
<b>Powiat wołomiński (12 gmin)</b>							
<i>gminy miejskie urban gminas</i>							
143401 1	Kobyłka.....	1964	20	21890	1115	2243	303
143402 1	Marki.....	2615	26	30595	1170	2192	182
143403 1	Ząbki.....	1098	11	33818	3080	2313	160
143404 1	Zielonka.....	7948	79	17488	220	1712	416
<i>gminy wiejskie rural gminas</i>							
143405 2	Dąbrówka.....	10922	109	7925	73	1240	1133
143406 2	Jadów.....	11658	116	7612	65	1106	1183
143407 2	Klembów.....	8570	86	9628	112	1609	914
143408 2	Poświętne.....	10395	104	6154	59	1320	1472
143410 2	Strachówka.....	10773	108	2779	26	1262	2235
<i>gminy miejsko-wiejskie urban-rural gminas</i>							
143409 3	Radzymin.....	12946	130	25663	198	919	226
143409 4	miasto <i>town</i> .....	2339	23	12057	515	x	x
143409 5	obszar wiejski <i>rural area</i> .....	10607	107	13606	128	x	x
143411 3	Tłuszcz.....	10301	103	19782	192	1340	345
143411 4	miasto <i>town</i> .....	791	8	8055	1018	x	x
143411 5	obszar wiejski <i>rural area</i> .....	9510	95	11727	123	x	x
143412 3	Wołomin.....	6166	62	51709	839	1940	88
143412 4	miasto <i>town</i> .....	1724	17	37318	2165	x	x
143412 5	obszar wiejski <i>rural area</i> .....	4442	45	14391	324	x	x
<b>Powiat wyszkowski (6 gmin)</b>							
<i>gminy wiejskie rural gminas</i>							
143501 2	Brańszczyk.....	16651	167	8380	50	546	1063
143502 2	Długosiodło.....	16762	167	7887	47	538	1141
143503 2	Rząśnik.....	16743	167	7012	42	539	1292
143504 2	Somianka.....	11769	118	5590	47	1088	1598
143506 2	Zabrodzie.....	9200	92	5873	64	1514	1536
<i>gmina miejsko-wiejska urban-rural gmina</i>							
143505 3	Wyszków.....	16518	165	39209	237	554	133
143505 4	miasto <i>town</i> .....	2078	21	27075	1303	x	x
143505 5	obszar wiejski <i>rural area</i> .....	14440	144	12134	84	x	x

TABL. 26. POWIERZCHNIA, LUDNOŚĆ ORAZ LOKATY WEDŁUG GMIN (cd.)  
 AREA, POPULATION AND RANKING POSITIONS BY GMINAS (cont.)

Identyfikator terytorialny <i>Territorial identifier</i>	WYSZCZEGÓLNIENIE <i>SPECIFICATION</i>	Powierzchnia <i>Area</i>		Ludność <i>Population</i>		Lokata według <i>Ranking position by</i>	
		w ha <i>in ha</i>	w km <sup>2</sup> <i>in km<sup>2</sup></i>	ogółem <i>total</i>	na 1 km <sup>2</sup> <i>per 1 km<sup>2</sup></i>	powierzchni w ha <i>area in ha</i>	liczby ludności <i>population</i>
<b>WOJ. MAZOWIECKIE (cd.)</b>							
<b>Powiat zwoleński (5 gmin)</b>							
<i>gminy wiejskie rural gminas</i>							
143601 2	Kazanów.....	9492	95	4588	48	1472	1851
143602 2	Policzna.....	11252	113	5685	51	1170	1573
143603 2	Przyłęk.....	13157	131	6314	48	891	1436
143604 2	Tczów.....	7215	72	4884	68	1819	1781
<i>gmina miejsko-wiejska urban-rural gmina</i>							
143605 3	Zwoleń.....	16214	162	15290	94	580	497
143605 4	miasto <i>town</i> .....	1591	16	7944	499	x	x
143605 5	obszar wiejski <i>rural area</i> .....	14623	146	7346	50	x	x
<b>Powiat żuromiński (6 gmin)</b>							
<i>gminy wiejskie rural gminas</i>							
143702 2	Kuczbork-Osada.....	12159	122	4863	40	1032	1785
143703 2	Lubowidz.....	19078	192	7067	37	388	1281
143704 2	Lutocin.....	12645	126	4416	35	966	1902
143705 2	Siemiatkowo.....	11340	113	3563	31	1155	2108
<i>gminy miejsko-wiejskie urban-rural gminas</i>							
143701 3	Bieżeń.....	12146	121	5181	43	1037	1700
143701 4	miasto <i>town</i> .....	1207	12	1901	157	x	x
143701 5	obszar wiejski <i>rural area</i> .....	10939	109	3280	30	x	x
143706 3	Żuromin.....	13292	133	14646	110	875	527
143706 4	miasto <i>town</i> .....	1118	11	8997	805	x	x
143706 5	obszar wiejski <i>rural area</i> .....	12174	122	5649	46	x	x
<b>Powiat żyrardowski (5 gmin)</b>							
<i>gmina miejska urban gmina</i>							
143801 1	Żyrardów.....	1435	14	40652	2833	2284	123
<i>gminy wiejskie rural gminas</i>							
143803 2	Puszcza Mariańska.....	14318	143	8545	60	750	1039
143804 2	Radziejowice.....	7301	73	5547	76	1810	1610
143805 2	Wiskitki.....	15015	151	9842	66	678	884
<i>gmina miejsko-wiejska urban-rural gmina</i>							
143802 3	Mszczonów.....	15185	152	11552	76	655	735
143802 4	miasto <i>town</i> .....	856	9	6419	750	x	x
143802 5	obszar wiejski <i>rural area</i> .....	14329	143	5133	36	x	x
<b>Miasta na prawach powiatu (5) Cities with powiat status (5)</b>							
146101 1	Ostrołęka.....	2863	29	52571	1836	2174	86
146201 1	Płock.....	8804	88	121731	1383	1564	30
146301 1	Radom (a).....	11180	112	216159	1933	1185	14
146401 1	Siedlce.....	3186	32	76942	2415	2157	47
146501 1	M.st.Warszawa.....	51724 ↑	517	1744351 ↑	3372	3	1
<i>dzielnice quarters:</i>							
146502 8	Bemowo (a).....	2495	25	119113	4774	x	x
146503 8	Białoleka.....	7304	73	112845	1545	x	x

a Port lotniczy. *Airport.*

TABL. 26. POWIERZCHNIA, LUDNOŚĆ ORAZ LOKATY WEDŁUG GMIN (cd.)  
**AREA, POPULATION AND RANKING POSITIONS BY GMINAS (cont.)**

Identyfikator terytorialny <i>Territorial identifier</i>	WYSZCZEGÓLNIENIE <i>SPECIFICATION</i>	Powierzchnia <i>Area</i>		Ludność <i>Population</i>		Lokata według <i>Ranking position by</i>	
		w ha <i>in ha</i>	w km <sup>2</sup> <i>in km<sup>2</sup></i>	ogółem <i>total</i>	na 1 km <sup>2</sup> <i>per 1 km<sup>2</sup></i>	powierzchni w ha <i>area in ha</i>	liczby ludności <i>population</i>
<b>WOJ. MAZOWIECKIE (dok.)</b>							
<b>Miasta na prawach powiatu (dok.) <i>Cities with powiat status (cont.)</i></b>							
	M.st. Warszawa (dok.).....						
	dzielnice (dok.) <i>quarters (cont.)</i> :						
146504 8	Bielany.....	3234	32	131919	4079	x	x
146505 8	Mokotów.....	3542	35	218042	6156	x	x
146506 8	Ochota.....	972	10	84077	8650	x	x
146507 8	Praga-Południe.....	2238	22	178267	7965	x	x
146508 8	Praga-Północ.....	1142	11	66495	5823	x	x
146509 8	Rembertów.....	1930	19	23964	1242	x	x
146510 8	Śródmieście.....	1557	16	119193	7655	x	x
146511 8	Targówek.....	2422	24	123441	5097	x	x
146512 8	Ursus.....	936	9	57237	6115	x	x
146513 8	Ursynów.....	4379	44	149167	3406	x	x
146514 8	Wawer.....	7970	80	73923	928	x	x
146515 8	Wesoła.....	2294	23	24451	1066	x	x
146516 8	Wilanów.....	3673	37	32794	893	x	x
146517 8	Włochy (a).....	2863	29	40857	1427	x	x
146518 8	Wola.....	1926	19	138517	7192	x	x
146519 8	Żoliborz.....	847	9	50049	5909	x	x
<b>WOJ. OPOLSKIE</b>							
<b>Powiat brzeski (6 gmin)</b>							
<i>gmina miejska urban gmina</i>							
160101 1	Brzeg.....	1461 ↓	15	36469	2496	2283	144
<i>gminy wiejskie rural gminas</i>							
160105 2	Lubsza.....	21270	212	9028	42	281	979
160106 2	Olszanka.....	9276	93	4956	53	1505	1759
160102 2	Skarbimierz.....	11031	110	7928	72	1221	1132
<i>gminy miejsko-wiejskie urban-rural gminas</i>							
160103 3	Grodków.....	28595	286	19511	68	119	358
160103 4	miasto <i>town</i> .....	988	9	8776	888	x	x
160103 5	obszar wiejski <i>rural area</i> .....	27607	277	10735	39	x	x
160104 3	Lewin Brzeski.....	15963	160	13299	83	602	602
160104 4	miasto <i>town</i> .....	1164	12	5904	507	x	x
160104 5	obszar wiejski <i>rural area</i> .....	14799	148	7395	50	x	x
<b>Powiat głubczycki (4 gminy)</b>							
<i>gmina wiejska rural gmina</i>							
160202 2	Branice.....	12163	122	6744	55	1031	1350
<i>gminy miejsko-wiejskie urban-rural gminas</i>							
160201 3	Baborów.....	11703	117	6151	53	1099	1474
160201 4	miasto <i>town</i> .....	1186	11	2964	250	x	x
160201 5	obszar wiejski <i>rural area</i> .....	10517	106	3187	30	x	x

a Port lotniczy. *Airport.*

TABL. 26. POWIERZCHNIA, LUDNOŚĆ ORAZ LOKATY WEDŁUG GMIN (cd.)  
 AREA, POPULATION AND RANKING POSITIONS BY GMINAS (cont.)

Identyfikator terytorialny <i>Territorial identifier</i>	WYSZCZEGÓLNIENIE <i>SPECIFICATION</i>	Powierzchnia <i>Area</i>		Ludność <i>Population</i>		Lokata według <i>Ranking position by</i>	
		w ha <i>in ha</i>	w km <sup>2</sup> <i>in km<sup>2</sup></i>	ogółem <i>total</i>	na 1 km <sup>2</sup> <i>per 1 km<sup>2</sup></i>	powierzchni w ha <i>area in ha</i>	liczby ludności <i>population</i>
<b>WOJ. OPOLSKIE (cd.)</b>							
<b>Powiat głubczycki (dok.)</b>							
gminy miejsko-wiejskie (dok.) <i>urban-rural gminas (cont.)</i>							
160203 3	Głubczyce.....	29434 ↑	294	22776	77	103	285
160203 4	miasto <i>town</i> .....	1254	13	12799	1021	x	x
160203 5	obszar wiejski <i>rural area</i> .....	28180	281	9977	35	x	x
160204 3	Kietrz.....	13963	140	11221	80	791	762
160204 4	miasto <i>town</i> .....	1874	19	6118	326	x	x
160204 5	obszar wiejski <i>rural area</i> .....	12089	121	5103	42	x	x
<b>Powiat kędzierzyńsko-kozielski (6 gmin)</b>							
gmina miejska <i>urban gmina</i>							
160301 1	Kędzierzyn-Koźle.....	12371	124	62399	504	1004	69
gminy wiejskie <i>rural gminas</i>							
160302 2	Bierawa.....	11856	119	7866	66	1076	1143
160303 2	Cisek.....	7108	71	5750	81	1838	1560
160304 2	Pawłowiczki.....	15353	153	7719	50	645	1166
160305 2	Polska Cerekiew.....	6012	60	4156	69	1951	1969
160306 2	Reńska Wieś.....	9813	98	8249	84	1424	1083
<b>Powiat kluczborski (4 gminy)</b>							
gmina wiejska <i>rural gmina</i>							
160403 2	Lasowice Wielkie.....	21104	211	6949	33	286	1305
gminy miejsko-wiejskie <i>urban-rural gminas</i>							
160401 3	Byczyna.....	18294	183	9513	52	435	919
160401 4	miasto <i>town</i> .....	579	7	3658	632	x	x
160401 5	obszar wiejski <i>rural area</i> .....	17715	176	5855	33	x	x
160402 3	Kluczbork.....	21696	217	36406	168	266	145
160402 4	miasto <i>town</i> .....	1235	12	24207	1960	x	x
160402 5	obszar wiejski <i>rural area</i> .....	20461	205	12199	60	x	x
160404 3	Wolczyn.....	24097	241	13839	57	200	570
160404 4	miasto <i>town</i> .....	747	7	5947	796	x	x
160404 5	obszar wiejski <i>rural area</i> .....	23350	234	7892	34	x	x
<b>Powiat krapkowicki (5 gmin)</b>							
gminy wiejskie <i>rural gminas</i>							
160503 2	Strzeleczyki.....	11737	118	7425	63	1092	1220
160504 2	Walce.....	6911	69	5550	80	1865	1609
gminy miejsko-wiejskie <i>urban-rural gminas</i>							
160501 3	Gogolin.....	10057	101	12436	124	1381	662
160501 4	miasto <i>town</i> .....	2035	21	6564	323	x	x
160501 5	obszar wiejski <i>rural area</i> .....	8022	80	5872	73	x	x
160502 3	Krapkowice.....	9731	97	23148	238	1431	278
160502 4	miasto <i>town</i> .....	2101	21	16789	799	x	x
160502 5	obszar wiejski <i>rural area</i> .....	7630	76	6359	83	x	x
160505 3	Zdzieszowice.....	5744	57	16040	279	1967	462
160505 4	miasto <i>town</i> .....	1235	12	11801	956	x	x
160505 5	obszar wiejski <i>rural area</i> .....	4509	45	4239	94	x	x



TABL. 26. POWIERZCHNIA, LUDNOŚĆ ORAZ LOKATY WEDŁUG GMIN (cd.)  
 AREA, POPULATION AND RANKING POSITIONS BY GMINAS (cont.)

Identyfikator terytorialny <i>Territorial identifier</i>	WYSZCZEGÓLNIENIE <i>SPECIFICATION</i>	Powierzchnia <i>Area</i>		Ludność <i>Population</i>		Lokata według <i>Ranking position by</i>	
		w ha <i>in ha</i>	w km <sup>2</sup> <i>in km<sup>2</sup></i>	ogółem <i>total</i>	na 1 km <sup>2</sup> <i>per 1 km<sup>2</sup></i>	powierzchni w ha <i>area in ha</i>	liczby ludności <i>population</i>
<b>WOJ. OPOLSKIE (cd.)</b>							
<b>Powiat namysłowski (5 gmin)</b>							
<i>gminy wiejskie rural gminas</i>							
160601 2	Domaszowice.....	11403	114	3647	32	1143	2093
160603 2	Pokój.....	13291	133	5284	40	876	1673
160604 2	Świerczów.....	11035	110	3429 ↓	31	1219	2131
160605 2	Wilków.....	10074	101	4506	45	1378	1872
<i>gmina miejsko-wiejska urban-rural gmina</i>							
160602 3	Namysłów.....	29015	290	25749	89	114	225
160602 4	miasto <i>town</i> .....	2261	23	16105	712	x	x
160602 5	obszar wiejski <i>rural area</i> .....	26754	267	9644	36	x	x
<b>Powiat nyski (9 gmin)</b>							
<i>gminy wiejskie rural gminas</i>							
160702 2	Kamiennik.....	8937	89	3570	40	1541	2104
160704 2	Łambinowice.....	12395	124	7697	62	997	1173
160708 2	Pakosławice.....	7405	74	3582	48	1795	2101
160709 2	Skoroszyce.....	10386	104	6287	61	1323	1442
<i>gminy miejsko-wiejskie urban-rural gminas</i>							
160701 3	Głucholazy.....	16807	168	24254	144	533	254
160701 4	miasto <i>town</i> .....	683	6	13925	2039	x	x
160701 5	obszar wiejski <i>rural area</i> .....	16124	162	10329	64	x	x
160703 3	Korfantów.....	17953	180	9121	51	453	969
160703 4	miasto <i>town</i> .....	1023	10	1875	183	x	x
160703 5	obszar wiejski <i>rural area</i> .....	16930	170	7246	43	x	x
160705 3	Nysa.....	21767	218	57710	265	262	79
160705 4	miasto <i>town</i> .....	2751	28	44500	1618	x	x
160705 5	obszar wiejski <i>rural area</i> .....	19016	190	13210	69	x	x
160706 3	Otmuchów.....	18740	187	13803	74	407	572
160706 4	miasto <i>town</i> .....	2782	28	5000	180	x	x
160706 5	obszar wiejski <i>rural area</i> .....	15958	159	8803	55	x	x
160707 3	Paczków.....	7998	80	12945	162	1707	628
160707 4	miasto <i>town</i> .....	660	7	7689	1165	x	x
160707 5	obszar wiejski <i>rural area</i> .....	7338	73	5256	72	x	x
<b>Powiat oleski (7 gmin)</b>							
<i>gminy wiejskie rural gminas</i>							
160805 2	Radłów.....	11687	116	4390	38	1101	1906
160806 2	Rudniki.....	10040	100	8313	83	1383	1072
160807 2	Zębowice.....	9565	96	3721	39	1461	2078
<i>gminy miejsko-wiejskie urban-rural gminas</i>							
160801 3	Dobrodzień.....	16282	163	10003	61	571	867
160801 4	miasto <i>town</i> .....	1953	19	3761	193	x	x
160801 5	obszar wiejski <i>rural area</i> .....	14329	144	6242	44	x	x
160802 3	Gorzów Śląski.....	15371	154	7217	47	643	1257
160802 4	miasto <i>town</i> .....	1854	19	2491	134	x	x
160802 5	obszar wiejski <i>rural area</i> .....	13517	135	4726	35	x	x
160803 3	Olesno.....	24090	241	17941	74	201	396
160803 4	miasto <i>town</i> .....	1508	15	9484	629	x	x
160803 5	obszar wiejski <i>rural area</i> .....	22582	226	8457	37	x	x
160804 3	Praszka.....	10303	103	13721	133	1339	576
160804 4	miasto <i>town</i> .....	935	9	7855	840	x	x
160804 5	obszar wiejski <i>rural area</i> .....	9368	94	5866	63	x	x

TABL. 26. POWIERZCHNIA, LUDNOŚĆ ORAZ LOKATY WEDŁUG GMIN (cd.)  
 AREA, POPULATION AND RANKING POSITIONS BY GMINAS (cont.)

Identyfikator terytorialny <i>Territorial identifier</i>	WYSZCZEGÓLNIENIE <i>SPECIFICATION</i>	Powierzchnia <i>Area</i>		Ludność <i>Population</i>		Lokata według <i>Ranking position by</i>	
		w ha <i>in ha</i>	w km <sup>2</sup> <i>in km<sup>2</sup></i>	ogółem <i>total</i>	na 1 km <sup>2</sup> <i>per 1 km<sup>2</sup></i>	powierzchni w ha <i>area in ha</i>	liczby ludności <i>population</i>
<b>WOJ. OPOLSKIE (cd.)</b>							
<b>Powiat opolski (13 gmin)</b>							
gminy wiejskie <i>rural gminas</i>							
160901 2	Chrzastowice.....	8235	82	6816	83	1670	1334
160902 2	Dąbrowa.....	13079	131	9632	74	900	913
160903 2	Dobrzeń Wielki.....	9101	91	14552	160	1525	532
160904 2	Komprachcice.....	5591	56	11111	199	1985	768
160905 2	Łubniany.....	12605	126	9695	77	968	904
160906 2	Murów.....	16002	160	5504	34	593	1619
160909 2	Popielów.....	17549	176	8086	46	482	1107
160911 2	Tarnów Opolski.....	8180	82	9592	117	1680	916
160912 2	Tułowice.....	8125	81	5257	65	1690	1681
160913 2	Turawa.....	17210	171	9777	57	500	897
gminy miejsko-wiejskie <i>urban-rural gminas</i>							
160907 3	Niemodlin.....	18314	183	13417	73	433	594
160907 4	miasto <i>town</i> .....	1311	13	6519	497	x	x
160907 5	obszar wiejski <i>rural area</i> .....	17003	170	6898	41	x	x
160908 3	Ozimek.....	12567	126	19786	157	973	344
160908 4	miasto <i>town</i> .....	325	3	8992	2767	x	x
160908 5	obszar wiejski <i>rural area</i> .....	12242	123	10794	88	x	x
160910 3	Prószków.....	12105	121	9823	81	1043	889
160910 4	miasto <i>town</i> .....	1622	16	2698	166	x	x
160910 5	obszar wiejski <i>rural area</i> .....	10483	105	7125	68	x	x
<b>Powiat prudnicki (4 gminy)</b>							
gmina wiejska <i>rural gmina</i>							
161003 2	Lubrza.....	8311	84	4363	52	1658	1912
gminy miejsko-wiejskie <i>urban-rural gminas</i>							
161001 3	Biała.....	19625	196	10721	55	368	801
161001 4	miasto <i>town</i> .....	1472	15	2468	168	x	x
161001 5	obszar wiejski <i>rural area</i> .....	18153	181	8253	45	x	x
161002 3	Głogówek.....	16993	170	13445	79	521	591
161002 4	miasto <i>town</i> .....	2206	22	5608	254	x	x
161002 5	obszar wiejski <i>rural area</i> .....	14787	148	7837	53	x	x
161004 3	Prudnik.....	12226	122	27645	226	1022	206
161004 4	miasto <i>town</i> .....	2050	20	21472	1047	x	x
161004 5	obszar wiejski <i>rural area</i> .....	10176	102	6173	61	x	x
<b>Powiat strzelecki (7 gmin)</b>							
gminy wiejskie <i>rural gminas</i>							
161101 2	Izbicko.....	8451	85	5413	64	1633	1640
161102 2	Jemielnica.....	11346	112	7176	63	1154	1262
gminy miejsko-wiejskie <i>urban-rural gminas</i>							
161103 3	Kolonowskie.....	8357	84	5957	71	1648	1520
161103 4	miasto <i>town</i> .....	5570	56	3343	60	x	x
161103 5	obszar wiejski <i>rural area</i> .....	2787	28	2614	94	x	x
161104 3	Leśnica.....	9475	95	7849	83	1477	1146
161104 4	miasto <i>town</i> .....	1450	15	2664	184	x	x
161104 5	obszar wiejski <i>rural area</i> .....	8025	80	5185	65	x	x

TABL. 26. POWIERZCHNIA, LUDNOŚĆ ORAZ LOKATY WEDŁUG GMIN (cd.)  
 AREA, POPULATION AND RANKING POSITIONS BY GMINAS (cont.)

Identyfikator terytorialny <i>Territorial identifier</i>	WYSZCZEGÓLNIENIE <i>SPECIFICATION</i>	Powierzchnia <i>Area</i>		Ludność <i>Population</i>		Lokata według <i>Ranking position by</i>	
		w ha <i>in ha</i>	w km <sup>2</sup> <i>in km<sup>2</sup></i>	ogółem <i>total</i>	na 1 km <sup>2</sup> <i>per 1 km<sup>2</sup></i>	powierzchni w ha <i>area in ha</i>	liczby ludności <i>population</i>
<b>WOJ. OPOLSKIE (dok.)</b>							
<b>Powiat strzelecki (dok.)</b>							
gminy miejsko-wiejskie (dok.) <i>urban-rural gminas (cont.)</i>							
161105 3	Strzelce Opolskie.....	20253	203	31040	153	332	178
161105 4	miasto <i>town</i> .....	2997	30	18244	609	x	x
161105 5	obszar wiejski <i>rural area</i> .....	17256	173	12796	74	x	x
161106 3	Ujazd.....	8331	83	6351	76	1653	1432
161106 4	miasto <i>town</i> .....	1476	15	1747	118	x	x
161106 5	obszar wiejski <i>rural area</i> .....	6855	68	4604	67	x	x
161107 3	Zawadzkie.....	8214	82	11654	142	1674	723
161107 4	miasto <i>town</i> .....	1646	16	7411	450	x	x
161107 5	obszar wiejski <i>rural area</i> .....	6568	66	4243	65	x	x
<b>Miasto na prawach powiatu (1) <i>City with powiat status (1)</i></b>							
166101 1	Opole.....	9655	97	118931 ↑	1232	1442	32
<b>WOJ. PODKARPACKIE</b>							
<b>Powiat bieszczadzki (3 gminy)</b>							
gminy wiejskie <i>rural gminas</i>							
180103 2	Czarna.....	18477	185	2402	13	425	2272
180105 2	Lutowiska.....	47563	475	2089	4	8	2288
gmina miejsko-wiejska <i>urban-rural gmina</i>							
180108 3	Ustrzyki Dolne.....	47867 ↑	479	17581	37	7	411
180108 4	miasto <i>town</i> .....	1679	17	9335	556	x	x
180108 5	obszar wiejski <i>rural area (c)</i> .....	46188	462	8246	18	x	x
<b>Powiat brzozowski (6 gmin)</b>							
gminy wiejskie <i>rural gminas</i>							
180202 2	Domaradz.....	5650	56	6069	107	1980	1486
180203 2	Dydnia.....	13029	130	8054	62	908	1110
180204 2	Haczów.....	7165	72	9303	130	1830	945
180205 2	Jasienica Rosielna.....	5706	57	7769	136	1975	1159
180206 2	Nozdrzec.....	12077	121	8306	69	1046	1074
gmina miejsko-wiejska <i>urban-rural gmina</i>							
180201 3	Brzozów.....	10307	103	26611	258	1337	215
180201 4	miasto <i>town</i> .....	1146	11	7509	655	x	x
180201 5	obszar wiejski <i>rural area</i> .....	9161	92	19102	209	x	x
<b>Powiat dębicki (7 gmin)</b>							
gmina miejska <i>urban gmina</i>							
180301 1	Dębica.....	3383	34	46389	1371	2141	106
gminy wiejskie <i>rural gminas</i>							
180303 2	Czarna.....	14799	148	12958	88	694	627
180304 2	Dębica.....	13790	138	25490	185	805	231
180305 2	Jodłowa.....	5992	60	5416	90	1953	1638
180307 2	Żyraków.....	11038	110	13847	125	1218	569

c Przejście graniczne. *Border crossing.*

TABL. 26. POWIERZCHNIA, LUDNOŚĆ ORAZ LOKATY WEDŁUG GMIN (cd.)  
 AREA, POPULATION AND RANKING POSITIONS BY GMINAS (cont.)

Identyfikator terytorialny <i>Territorial identifier</i>	WYSZCZEGÓLNIENIE <i>SPECIFICATION</i>	Powierzchnia <i>Area</i>		Ludność <i>Population</i>		Lokata według <i>Ranking position by</i>	
		w ha <i>in ha</i>	w km <sup>2</sup> <i>in km<sup>2</sup></i>	ogółem <i>total</i>	na 1 km <sup>2</sup> <i>per 1 km<sup>2</sup></i>	powierzchni w ha <i>area in ha</i>	liczby ludności <i>population</i>
<b>WOJ. PODKARPACKIE (cd.)</b>							
<b>Powiat dębicki (dok.)</b>							
gminy miejsko-wiejskie <i>urban-rural gminas</i>							
180302 3	Brzostek.....	12233	122	13167	108	1020	611
180302 4	miasto <i>town</i> .....	876	9	2712	310	x	x
180302 5	obszar wiejski <i>rural area</i> .....	11357	113	10455	92	x	x
180306 3	Pilzno.....	16513	165	18026	109	555	395
180306 4	miasto <i>town</i> .....	1604	16	4815	300	x	x
180306 5	obszar wiejski <i>rural area</i> .....	14909	149	13211	89	x	x
<b>Powiat jarosławski (11 gmin)</b>							
gminy miejskie <i>urban gminas</i>							
180401 1	Jarosław.....	3461	35	38360	1108	2135	138
180402 1	Radymno.....	1362 ↓	14	5366	394	2292	1651
gminy wiejskie <i>rural gminas</i>							
180403 2	Chłopice.....	4920	49	5615	114	2028	1591
180404 2	Jarosław.....	11348	113	13169	116	1153	610
180405 2	Laszki.....	13800	138	7022	51	803	1289
180406 2	Pawłosiów.....	4742	47	8433	178	2041	1051
180408 2	Radymno (c).....	18218	182	11454	63	438	744
180409 2	Rokietnica.....	5708	57	4375	77	1973	1910
180410 2	Rożwienica.....	6875	69	6218	90	1868	1455
180411 2	Wiązownica.....	24398	245	11662	48	193	722
gmina miejsko-wiejska <i>urban-rural gmina</i>							
180407 3	Pruchnik.....	8034	80	9834	122	1701	888
180407 4	miasto <i>town</i> .....	1991	20	3772	189	x	x
180407 5	obszar wiejski <i>rural area</i> .....	6043	60	6062	100	x	x
<b>Powiat jasielski (10 gmin)</b>							
gmina miejska <i>urban gmina</i>							
180501 1	Jasło.....	3652	37	36001	986	2117	148
gminy wiejskie <i>rural gminas</i>							
180502 2	Brzyska.....	4487	45	6498	145	2063	1398
180503 2	Dębowiec.....	8647	86	8731	101	1588	1016
180504 2	Jasło.....	9307	93	16395	176	1501	448
180506 2	Krempna.....	20386	205	1917	9	322	2296
180507 2	Nowy Żmigród.....	10359	104	9218	89	1329	957
180508 2	Osiek Jasielski.....	6040	60	5403	89	1948	1644
180509 2	Skolyszyn.....	7849	78	12449	159	1729	660
180511 2	Tarnowiec.....	6250	62	9204	147	1932	960
gmina miejsko-wiejska <i>urban-rural gmina</i>							
180505 3	Kołaczyce.....	6110	61	8957	147	1943	989
180505 4	miasto <i>town</i> .....	715	7	1416	198	x	x
180505 5	obszar wiejski <i>rural area</i> .....	5395	54	7541	140	x	x

c Przejście graniczne. *Border crossing.*

TABL. 26. POWIERZCHNIA, LUDNOŚĆ ORAZ LOKATY WEDŁUG GMIN (cd.)  
 AREA, POPULATION AND RANKING POSITIONS BY GMINAS (cont.)

Identyfikator terytorialny <i>Territorial identifier</i>	WYSZCZEGÓLNIENIE <i>SPECIFICATION</i>	Powierzchnia <i>Area</i>		Ludność <i>Population</i>		Lokata według <i>Ranking position by</i>	
		w ha <i>in ha</i>	w km <sup>2</sup> <i>in km<sup>2</sup></i>	ogółem <i>total</i>	na 1 km <sup>2</sup> <i>per 1 km<sup>2</sup></i>	powierzchni w ha <i>area in ha</i>	liczby ludności <i>population</i>
<b>WOJ. PODKARPACKIE (cd.)</b>							
<b>Powiat kolbuszowski (6 gmin)</b>							
gminy wiejskie <i>rural gminas</i>							
180601 2	Cmolas.....	13399	134	8122	61	856	1101
180606 2	Dzikowiec.....	12156	122	6492	53	1034	1399
180603 2	Majdan Królewski.....	15526	155	9878	64	629	876
180604 2	Niwiska.....	9486	95	6032	64	1474	1500
180605 2	Raniszów.....	9666	97	7098	73	1441	1276
gmina miejsko-wiejska <i>urban-rural gmina</i>							
180602 3	Kolbuszowa.....	17084	171	24891	146	510	238
180602 4	miasto <i>town</i> .....	794	8	9236	1163	x	x
180602 5	obszar wiejski <i>rural area</i> .....	16290	163	15655	96	x	x
<b>Powiat krośnieński (10 gmin)</b>							
gminy wiejskie <i>rural gminas</i>							
180701 2	Chorkówka.....	7735	77	13448	174	1746	590
180710 2	Jaślika.....	9863	99	2054	21	1415	2289
180705 2	Korczyna.....	9306	93	11109	119	1502	769
180706 2	Krościenko Wyżne.....	1631	16	5570	342	2269	1604
180707 2	Miejsce Piastowe.....	5132	51	13640	266	2010	580
180709 2	Wojaszówka.....	8337	83	9247	111	1652	953
gminy miejsko-wiejskie <i>urban-rural gminas</i>							
180702 3	Dukla.....	23514	235	14744	63	215	520
180702 4	miasto <i>town</i> .....	548	5	2127	388	x	x
180702 5	obszar wiejski <i>rural area</i> .....	22966	230	12617	55	x	x
180703 3	Iwonicz-Zdrój.....	4550	46	10985	241	2061	780
180703 4	miasto <i>town</i> .....	589	6	1849	314	x	x
180703 5	obszar wiejski <i>rural area</i> .....	3961	40	9136	231	x	x
180704 3	Jedlicze.....	5857	59	15511	265	1958	490
180704 4	miasto <i>town</i> .....	1060	11	5754	543	x	x
180704 5	obszar wiejski <i>rural area</i> .....	4797	48	9757	203	x	x
180708 3	Rymanów.....	16663	167	15809	95	545	478
180708 4	miasto <i>town</i> .....	1239	12	3776	305	x	x
180708 5	obszar wiejski <i>rural area</i> .....	15424	155	12033	78	x	x
<b>Powiat leski (5 gmin)</b>							
gminy wiejskie <i>rural gminas</i>							
182101 2	Baligród.....	15823	158	3188	20	615	2177
182102 2	Cisna.....	28726	287	1757 ↓	6	118	2300
182104 2	Olszanica.....	9354	94	4998	53	1494	1749
182105 2	Solina.....	18452	185	5288	29	428	1671
gmina miejsko-wiejska <i>urban-rural gmina</i>							
182103 3	Lesko.....	11139	111	11516	103	1196	737
182103 4	miasto <i>town</i> .....	1533	15	5590	365	x	x
182103 5	obszar wiejski <i>rural area</i> .....	9606	96	5926	62	x	x
<b>Powiat leżajski (5 gmin)</b>							
gmina miejska <i>urban gmina</i>							
180801 1	Leżajsk.....	2058	21	14122	686	2234	550

TABL. 26. POWIERZCHNIA, LUDNOŚĆ ORAZ LOKATY WEDŁUG GMIN (cd.)  
 AREA, POPULATION AND RANKING POSITIONS BY GMINAS (cont.)

Identyfikator terytorialny <i>Territorial identifier</i>	WYSZCZEGÓLNIENIE <i>SPECIFICATION</i>	Powierzchnia <i>Area</i>		Ludność <i>Population</i>		Lokata według <i>Ranking position by</i>	
		w ha <i>in ha</i>	w km <sup>2</sup> <i>in km<sup>2</sup></i>	ogółem <i>total</i>	na 1 km <sup>2</sup> <i>per 1 km<sup>2</sup></i>	powierzchni w ha <i>area in ha</i>	liczby ludności <i>population</i>
<b>WOJ. PODKARPACKIE (cd.)</b>							
<b>Powiat leżajski (dok.)</b>							
gminy wiejskie <i>rural gminas</i>							
180802 2	Grodzisko Dolne.....	7857	79	8081	103	1726	1109
180803 2	Kuryłówka.....	14194	142	5699	40	759	1570
180804 2	Leżajsk.....	19889	197	20145	101	349	334
gmina miejsko-wiejska <i>urban-rural gmina</i>							
180805 3	Nowa Sarzyna.....	14373	144	21654	151	746	305
180805 4	miasto <i>town</i> .....	915	9	6050	661	x	x
180805 5	obszar wiejski <i>rural area</i> .....	13458	135	15604	116	x	x
<b>Powiat lubaczowski (8 gmin)</b>							
gmina miejska <i>urban gmina</i>							
180901 1	Lubaczów.....	2573	26	12304	478	2194	671
gminy wiejskie <i>rural gminas</i>							
180903 2	Horyniec-Zdrój (c).....	20310	203	4845	24	327	1788
180904 2	Lubaczów (c).....	20285	203	9156	45	330	965
180907 2	Stary Dzików.....	15570	156	4334	28	627	1922
180908 2	Wielkie Oczy.....	14624	146	3857	26	714	2047
gminy miejsko-wiejskie <i>urban-rural gminas</i>							
180902 3	Cieszanów.....	21944	219	7413	34	259	1222
180902 4	miasto <i>town</i> .....	1506	15	1969	131	x	x
180902 5	obszar wiejski <i>rural area</i> .....	20438	204	5444	27	x	x
180905 3	Narol.....	20347	203	8209	40	323	1088
180905 4	miasto <i>town</i> .....	1242	12	2112	170	x	x
180905 5	obszar wiejski <i>rural area</i> .....	19105	191	6097	32	x	x
180906 3	Oleszyce.....	15184	152	6418	42	656	1416
180906 4	miasto <i>town</i> .....	508	5	3037	598	x	x
180906 5	obszar wiejski <i>rural area</i> .....	14676	147	3381	23	x	x
<b>Powiat łańcucki (7 gmin)</b>							
gmina miejska <i>urban gmina</i>							
181001 1	Łańcut.....	1942	19	17830	918	2245	399
gminy wiejskie <i>rural gminas</i>							
181002 2	Białobrzegi.....	5614	56	8589	153	1984	1033
181003 2	Czarna.....	7807	78	11534	148	1731	736
181004 2	Łańcut.....	10630	107	21482	202	1287	311
181005 2	Markowa.....	6874	69	6535	95	1869	1389
181006 2	Rakszawa.....	6646	66	7264	109	1890	1249
181007 2	Żołynia.....	5671	57	6967	123	1978	1300
<b>Powiat mielecki (10 gmin)</b>							
gmina miejska <i>urban gmina</i>							
181101 1	Mielec (a).....	4689	47	60644	1293	2048	72
gminy wiejskie <i>rural gminas</i>							
181102 2	Borowa.....	5531	55	5612	101	1986	1592
181103 2	Czermin.....	8021	80	7032	88	1704	1286

a Port lotniczy. *Airport.* c Przejście graniczne. *Border crossing.*

TABL. 26. POWIERZCHNIA, LUDNOŚĆ ORAZ LOKATY WEDŁUG GMIN (cd.)  
 AREA, POPULATION AND RANKING POSITIONS BY GMINAS (cont.)

Identyfikator terytorialny <i>Territorial identifier</i>	WYSZCZEGÓLNIENIE <i>SPECIFICATION</i>	Powierzchnia <i>Area</i>		Ludność <i>Population</i>		Lokata według <i>Ranking position by</i>	
		w ha <i>in ha</i>	w km <sup>2</sup> <i>in km<sup>2</sup></i>	ogółem <i>total</i>	na 1 km <sup>2</sup> <i>per 1 km<sup>2</sup></i>	powierzchni w ha <i>area in ha</i>	liczby ludności <i>population</i>
<b>WOJ. PODKARPACKIE (cd.)</b>							
<b>Powiat mielecki (dok.)</b>							
gminy wiejskie (dok.) <i>rural gminas (cont.)</i>							
181104 2	Gawłuszowice.....	3401	34	2748	81	2138	2239
181105 2	Mielec.....	12272	123	13179	107	1015	609
181106 2	Padew Narodowa.....	7125	71	5386	76	1834	1648
181109 2	Tuszów Narodowy.....	8924	89	8081	91	1543	1109
181110 2	Wadowice Górne.....	8690	87	7610	88	1583	1184
gminy miejsko-wiejskie <i>urban-rural gminas</i>							
181107 3	Przeclaw.....	13419	134	11792	88	853	711
181107 4	miasto <i>town</i> .....	1604	16	1738	108	x	x
181107 5	obszar wiejski <i>rural area</i> .....	11815	118	10054	85	x	x
181108 3	Radomyśl Wielki.....	15978	160	14179	89	598	549
181108 4	miasto <i>town</i> .....	879	9	3149	358	x	x
181108 5	obszar wiejski <i>rural area</i> .....	15099	151	11030	73	x	x
<b>Powiat nizański (7 gmin)</b>							
gminy wiejskie <i>rural gminas</i>							
181201 2	Harasiuki.....	16817	169	6186	37	532	1463
181202 2	Jarocin.....	9079	91	5430	60	1527	1634
181203 2	Jeżowe.....	12393	124	10186	82	998	848
181204 2	Krzyszów.....	6232	62	4261	68	1934	1946
gminy miejsko-wiejskie <i>urban-rural gminas</i>							
181205 3	Nisko.....	14237	142	22422	157	755	290
181205 4	miasto <i>town</i> .....	6096	61	15423	253	x	x
181205 5	obszar wiejski <i>rural area</i> .....	8141	81	6999	86	x	x
181206 3	Rudnik nad Sanem.....	7869	79	10242	130	1723	844
181206 4	miasto <i>town</i> .....	3660	37	6784	185	x	x
181206 5	obszar wiejski <i>rural area</i> .....	4209	42	3458	82	x	x
181207 3	Ulanów.....	11937	119	8451	71	1067	1049
181207 4	miasto <i>town</i> .....	820	8	1430	174	x	x
181207 5	obszar wiejski <i>rural area</i> .....	11117	111	7021	63	x	x
<b>Powiat przemyski (10 gmin)</b>							
gminy wiejskie <i>rural gminas</i>							
181301 2	Bircza.....	25405	254	6715	26	172	1356
181302 2	Dubiecko.....	15425	154	9348	61	637	937
181303 2	Fredropol.....	15960	160	5546	35	603	1611
181304 2	Krasiczyn.....	12436	124	5146	41	991	1710
181305 2	Krzywca.....	9495	95	4882	51	1471	1782
181306 2	Medyka (c).....	6062	61	6539	108	1946	1386
181307 2	Orły.....	7047	70	8860	126	1846	997
181308 2	Przemysł.....	10843	108	10417	96	1252	832
181309 2	Stubno.....	8870	89	3942	44	1553	2024
181310 2	Żurawica.....	9579	96	12920	135	1458	631

c Przejście graniczne. *Border crossing.*

TABL. 26. POWIERZCHNIA, LUDNOŚĆ ORAZ LOKATY WEDŁUG GMIN (cd.)  
 AREA, POPULATION AND RANKING POSITIONS BY GMINAS (cont.)

Identyfikator terytorialny <i>Territorial identifier</i>	WYSZCZEGÓLNIENIE <i>SPECIFICATION</i>	Powierzchnia <i>Area</i>		Ludność <i>Population</i>		Lokata według <i>Ranking position by</i>	
		w ha <i>in ha</i>	w km <sup>2</sup> <i>in km<sup>2</sup></i>	ogółem <i>total</i>	na 1 km <sup>2</sup> <i>per 1 km<sup>2</sup></i>	powierzchni w ha <i>area in ha</i>	liczby ludności <i>population</i>
<b>WOJ. PODKARPACKIE (cd.)</b>							
<b>Powiat przeworski (9 gmin)</b>							
<i>gmina miejska urban gmina</i>							
181401 1	Przeworsk.....	2213	22	15585	704	2216	486
<i>gminy wiejskie rural gminas</i>							
181402 2	Adamówka.....	13428	134	4112	31	850	1980
181403 2	Gać.....	3596	36	4609	128	2120	1848
181404 2	Jawornik Polski.....	6293	63	4509	72	1927	1871
181406 2	Przeworsk.....	9080	91	14935	164	1526	512
181408 2	Tryńcza.....	7006	70	8422	120	1850	1054
181409 2	Zarzecze.....	4918	49	7176	146	2029	1262
<i>gminy miejsko-wiejskie urban-rural gminas</i>							
181405 3	Kańczuga.....	10503	105	12490	119	1301	659
181405 4	miasto town.....	760	7	3240	426	x	x
181405 5	obszar wiejski rural area.....	9743	98	9250	95	x	x
181407 3	Sieniawa.....	12765	128	7031	55	949	1287
181407 4	miasto town.....	674	7	2153	319	x	x
181407 5	obszar wiejski rural area.....	12091	121	4878	40	x	x
<b>Powiat ropczycko-sędziszowski (5 gmin)</b>							
<i>gminy wiejskie rural gminas</i>							
181501 2	Iwierzycy.....	6552	66	7668	117	1902	1176
181502 2	Ostrów.....	9619	96	7189	75	1448	1261
181505 2	Wielopole Skrzyńskie.....	9348	93	8308	89	1495	1073
<i>gminy miejsko-wiejskie urban-rural gminas</i>							
181503 3	Ropczyce.....	13908	139	27089	195	794	210
181503 4	miasto town.....	4710	47	15717	334	x	x
181503 5	obszar wiejski rural area.....	9198	92	11372	124	x	x
181504 3	Sędziszów Małopolski.....	15404	154	23502	153	640	272
181504 4	miasto town.....	996	10	7528	756	x	x
181504 5	obszar wiejski rural area.....	14408	144	15974	111	x	x
<b>Powiat rzeszowski (14 gmin)</b>							
<i>gmina miejska urban gmina</i>							
181601 1	Dynów.....	2455	25	6168	251	2202	1466
<i>gminy wiejskie rural gminas</i>							
181604 2	Chmielnik.....	5292	53	6805	129	2003	1338
181605 2	Dynów.....	11902	118	6966	59	1071	1301
181607 2	Hyzne.....	5126	51	7008	137	2011	1294
181608 2	Kamień.....	7363	74	6848	93	1799	1325
181609 2	Krasne.....	3910	39	10877	278	2100	788
181610 2	Lubenia.....	5491	55	6448	117	1991	1408
181612 2	Świlcza.....	11223	112	16282	145	1174	454
181613 2	Trzebownisko.....	9028	90	20978	232	1532	320
<i>gminy miejsko-wiejskie urban-rural gminas</i>							
181602 3	Błażowa.....	11260	113	10817	96	1168	795
181602 4	miasto town.....	423	4	2169	513	x	x
181602 5	obszar wiejski rural area.....	10837	109	8648	80	x	x
181603 3	Boguchwała.....	8896	89	19952	224	1547	336
181603 4	miasto town.....	911	8	5971	655	x	x
181603 5	obszar wiejski rural area.....	7985	81	13981	175	x	x



TABL. 26. POWIERZCHNIA, LUDNOŚĆ ORAZ LOKATY WEDŁUG GMIN (cd.)  
 AREA, POPULATION AND RANKING POSITIONS BY GMINAS (cont.)

Identyfikator terytorialny <i>Territorial identifier</i>	WYSZCZEGÓLNIENIE <i>SPECIFICATION</i>	Powierzchnia <i>Area</i>		Ludność <i>Population</i>		Lokata według <i>Ranking position by</i>	
		w ha <i>in ha</i>	w km <sup>2</sup> <i>in km<sup>2</sup></i>	ogółem <i>total</i>	na 1 km <sup>2</sup> <i>per 1 km<sup>2</sup></i>	powierzchni w ha <i>area in ha</i>	liczby ludności <i>population</i>
<b>WOJ. PODKARPACKIE (cd.)</b>							
<b>Powiat rzeszowski (dok.)</b>							
gminy miejsko-wiejskie (dok.) <i>urban-rural gminas (cont.)</i>							
181606 3	Głogów Małopolski.....	14470	145	19547	135	736	356
181606 4	miasto <i>town</i> .....	1371	14	6258	456	x	x
181606 5	obszar wiejski <i>rural area</i> .....	13099	131	13289	101	x	x
181611 3	Sokołów Małopolski.....	13420	134	17090	127	852	427
181611 4	miasto <i>town</i> .....	1554	16	4092	263	x	x
181611 5	obszar wiejski <i>rural area</i> .....	11866	118	12998	110	x	x
181614 3	Tyczyn.....	5902	59	11556	196	1956	733
181614 4	miasto <i>town</i> .....	967	9	3662	379	x	x
181614 5	obszar wiejski <i>rural area</i> .....	4935	50	7894	160	x	x
<b>Powiat sanocki (8 gmin)</b>							
gmina miejska <i>urban gmina</i>							
181701 1	Sanok.....	3808	38	38486	1011	2106	137
gminy wiejskie <i>rural gminas</i>							
181702 2	Besko.....	2748	27	4488	163	2181	1877
181703 2	Bukowsko.....	13693	137	5544	40	814	1612
181704 2	Komańcza.....	45493	456	4933	11	11	1764
181705 2	Sanok.....	23170	232	17810	77	225	401
181706 2	Tyrawa Wołoska.....	6925	69	1986	29	1863	2291
181708 2	Zarszyn.....	10540	105	9362	89	1299	934
gmina miejsko-wiejska <i>urban-rural gmina</i>							
181707 3	Zagórz.....	15989	160	13036	82	596	620
181707 4	miasto <i>town</i> .....	2229	22	5082	228	x	x
181707 5	obszar wiejski <i>rural area</i> .....	13760	138	7954	58	x	x
<b>Powiat stalowowolski (6 gmin)</b>							
gmina miejska <i>urban gmina</i>							
181801 1	Stalowa Wola.....	8252	83	62924	763	1667	66
gminy wiejskie <i>rural gminas</i>							
181802 2	Bojanów.....	17933	179	7489	42	455	1206
181803 2	Pysznica.....	14669	147	10650	73	709	810
181804 2	Radomyśl nad Sanem.....	13390	134	7342	55	861	1239
181806 2	Zaleszany.....	8717	87	10866	125	1580	789
gmina miejsko-wiejska <i>urban-rural gmina</i>							
181805 3	Zaklików.....	20213	202	8675	43	334	1023
181805 4	miasto <i>town</i> .....	1142	11	3061	268	x	x
181805 5	obszar wiejski <i>rural area</i> .....	19071	191	5614	29	x	x
<b>Powiat strzyżowski (5 gmin)</b>							
gminy wiejskie <i>rural gminas</i>							
181901 2	Czudec.....	8470	85	11788	139	1628	712
181902 2	Frysztak.....	9063	91	10537	116	1529	816
181903 2	Niebylec.....	10444	105	10515	101	1313	819
181905 2	Wiśniowa.....	8338	83	8234	99	1651	1086

TABL. 26. POWIERZCHNIA, LUDNOŚĆ ORAZ LOKATY WEDŁUG GMIN (cd.)  
 AREA, POPULATION AND RANKING POSITIONS BY GMINAS (cont.)

Identyfikator terytorialny <i>Territorial identifier</i>	WYSZCZEGÓLNIENIE <i>SPECIFICATION</i>	Powierzchnia <i>Area</i>		Ludność <i>Population</i>		Lokata według <i>Ranking position by</i>	
		w ha <i>in ha</i>	w km <sup>2</sup> <i>in km<sup>2</sup></i>	ogółem <i>total</i>	na 1 km <sup>2</sup> <i>per 1 km<sup>2</sup></i>	powierzchni w ha <i>area in ha</i>	liczby ludności <i>population</i>
<b>WOJ. PODKARPACKIE (dok.)</b>							
<b>Powiat strzyżowski (dok.)</b>							
<i>gmina miejsko-wiejska urban-rural gmina</i>							
181904 3	Strzyżów.....	14032	140	20778	148	781	323
181904 4	miasto <i>town</i> .....	1389	14	8925	643	x	x
181904 5	obszar wiejski <i>rural area</i> .....	12643	126	11853	94	x	x
<b>Powiat tarnobrzeski (4 gminy)</b>							
<i>gminy wiejskie rural gminas</i>							
182002 2	Gorzyce.....	6890	69	13402	195	1867	595
182003 2	Grębów.....	18720	187	9878	53	409	876
<i>gminy miejsko-wiejskie urban-rural gminas</i>							
182001 3	Baranów Sandomierski.....	12155	122	12028	99	1035	685
182001 4	miasto <i>town</i> .....	915	9	1485	162	x	x
182001 5	obszar wiejski <i>rural area</i> .....	11240	113	10543	94	x	x
182004 3	Nowa Dęba.....	14341	143	18403	128	749	382
182004 4	miasto <i>town</i> .....	1670	17	11359	680	x	x
182004 5	obszar wiejski <i>rural area</i> .....	12671	126	7044	56	x	x
<b>Miasta na prawach powiatu (4) <i>Cities with powiat status (4)</i></b>							
186101 1	Krosno.....	4350	44	46775	1075	2070	104
186201 1	Przemyśl (c).....	4617	46	62720	1358	2053	68
186301 1	Rzeszów (a).....	11636	117	185896 ↑	1598	1111	18
186401 1	Tarnobrzeg.....	8540	85	47816	560	1613	100
<b>WOJ. PODLASKIE</b>							
<b>Powiat augustowski (7 gmin)</b>							
<i>gmina miejska urban gmina</i>							
200101 1	Augustów.....	8090	81	30400	376	1693	184
<i>gminy wiejskie rural gminas</i>							
200102 2	Augustów.....	26661	267	6861	26	141	1322
200103 2	Bargłów Kościelny.....	18781	188	5691	30	404	1572
200105 2	Nowinka.....	20408	204	2934	14	321	2216
200106 2	Płaska (c).....	37267	372	2641	7	35	2250
200107 2	Sztabin.....	36311	363	5217	14	41	1692
<i>gmina miejsko-wiejska urban-rural gmina</i>							
200104 3	Lipsk.....	18421	184	5359	29	429	1654
200104 4	miasto <i>town</i> .....	498	5	2407	483	x	x
200104 5	obszar wiejski <i>rural area</i> .....	17923	179	2952	16	x	x
<b>Powiat białostocki (15 gmin)</b>							
<i>gminy wiejskie rural gminas</i>							
200203 2	Dobrzyniewo Duże.....	16113	161	8895	55	587	993
200204 2	Gródek (c).....	42970	429	5408	13	17	1641
200205 2	Juchnowiec Kościelny.....	17177	171	15671	91	501	482
200208 2	Poświętne.....	11458	115	3548	31	1135	2111
200211 2	Turośń Kościelna.....	13990	140	6043	43	786	1495
200215 2	Zawady.....	11214	112	2822	25	1176	2233

a Port lotniczy. *Airport.* c Przejście graniczne. *Border crossing.*

TABL. 26. POWIERZCHNIA, LUDNOŚĆ ORAZ LOKATY WEDŁUG GMIN (cd.)  
**AREA, POPULATION AND RANKING POSITIONS BY GMINAS (cont.)**

Identyfikator terytorialny <i>Territorial identifier</i>	WYSZCZEGÓLNIENIE <i>SPECIFICATION</i>	Powierzchnia <i>Area</i>		Ludność <i>Population</i>		Lokata według <i>Ranking position by</i>	
		w ha <i>in ha</i>	w km <sup>2</sup> <i>in km<sup>2</sup></i>	ogółem <i>total</i>	na 1 km <sup>2</sup> <i>per 1 km<sup>2</sup></i>	powierzchni w ha <i>area in ha</i>	liczby ludności <i>population</i>
<b>WOJ. PODLASKIE (cd.)</b>							
<b>Powiat białostocki (dok.)</b>							
<i>gminy miejsko-wiejskie urban-rural gminas</i>							
200201 3	Choroszcz.....	16379	164	14713	90	561	522
200201 4	miasto <i>town</i> .....	1679	17	5789	345	x	x
200201 5	obszar wiejski <i>rural area</i> .....	14700	147	8924	61	x	x
200202 3	Czarna Białostocka.....	20636	206	11601	56	309	729
200202 4	miasto <i>town</i> .....	1428	14	9525	667	x	x
200202 5	obszar wiejski <i>rural area</i> .....	19208	192	2076	11	x	x
200206 3	Łapy.....	12765	128	22243	174	949	296
200206 4	miasto <i>town</i> .....	1214	12	15812	1302	x	x
200206 5	obszar wiejski <i>rural area</i> .....	11551	116	6431	56	x	x
200207 3	Michałowó.....	41002	409	6876	17	23	1319
200207 4	miasto <i>town</i> .....	215	2	3123	1453	x	x
200207 5	obszar wiejski <i>rural area</i> .....	40787	407	3753	9	x	x
200209 3	Supraśl.....	18856	189	14520	77	400	533
200209 4	miasto <i>town</i> .....	569	6	4635	815	x	x
200209 5	obszar wiejski <i>rural area</i> .....	18287	183	9885	54	x	x
200210 3	Suraż.....	7661	77	2010	26	1754	2290
200210 4	miasto <i>town</i> .....	3386	34	999	30	x	x
200210 5	obszar wiejski <i>rural area</i> .....	4275	43	1011	24	x	x
200212 3	Tykocin.....	20737	207	6371	31	304	1428
200212 4	miasto <i>town</i> .....	2897	29	1998	69	x	x
200212 5	obszar wiejski <i>rural area</i> .....	17840	178	4373	25	x	x
200213 3	Wasilków.....	12712	127	15609	123	957	484
200213 4	miasto <i>town</i> .....	2826	28	10707	379	x	x
200213 5	obszar wiejski <i>rural area</i> .....	9886	99	4902	50	x	x
200214 3	Zabłudów.....	33974	340	9187	27	58	963
200214 4	miasto <i>town</i> .....	1430	14	2506	175	x	x
200214 5	obszar wiejski <i>rural area</i> .....	32544	326	6681	21	x	x
<b>Powiat bielski (8 gmin)</b>							
<i>gminy miejskie urban gminas</i>							
200301 1	Bielsk Podlaski.....	2701	27	26075	965	2187	223
200302 1	Brańsk.....	3243	32	3806	117	2153	2058
<i>gminy wiejskie rural gminas</i>							
200303 2	Bielsk Podlaski.....	42994 ↑	431	6851	16	16	1324
200304 2	Boćki.....	23189	232	4528	20	224	1867
200305 2	Brańsk.....	22743	227	5958	26	237	1519
200306 2	Orla.....	15990	160	2868	18	595	2226
200307 2	Rudka.....	7029	70	1934	28	1849	2294
200308 2	Wyszki.....	20620	206	4542	22	311	1860
<b>Powiat grajewski (6 gmin)</b>							
<i>gmina miejska urban gmina</i>							
200401 1	Grajewo.....	1894	19	22171	1171	2249	298
<i>gminy wiejskie rural gminas</i>							
200402 2	Grajewo.....	30822	308	5946	19	90	1523
200403 2	Radziłów.....	19954	200	4852	24	346	1787
200406 2	Wąsosz.....	11806	118	3792	32	1080	2062

TABL. 26. POWIERZCHNIA, LUDNOŚĆ ORAZ LOKATY WEDŁUG GMIN (cd.)  
 AREA, POPULATION AND RANKING POSITIONS BY GMINAS (cont.)

Identyfikator terytorialny <i>Territorial identifier</i>	WYSZCZEGÓLNIENIE <i>SPECIFICATION</i>	Powierzchnia <i>Area</i>		Ludność <i>Population</i>		Lokata według <i>Ranking position by</i>	
		w ha <i>in ha</i>	w km <sup>2</sup> <i>in km<sup>2</sup></i>	ogółem <i>total</i>	na 1 km <sup>2</sup> <i>per 1 km<sup>2</sup></i>	powierzchni w ha <i>area in ha</i>	liczby ludności <i>population</i>
<b>WOJ. PODLASKIE (cd.)</b>							
<b>Powiat grajewski (dok.)</b>							
gminy miejsko-wiejskie <i>urban-rural gminas</i>							
200404 3	Rajgród.....	20726	207	5366	26	305	1651
200404 4	miasto <i>town</i> .....	3528	35	1620	46	x	x
200404 5	obszar wiejski <i>rural area</i> .....	17198	172	3746	22	x	x
200405 3	Szczuczyn.....	11560	116	6230	54	1123	1454
200405 4	miasto <i>town</i> .....	1323	13	3450	261	x	x
200405 5	obszar wiejski <i>rural area</i> .....	10237	103	2780	27	x	x
<b>Powiat hajnowski (9 gmin)</b>							
gmina miejska <i>urban gmina</i>							
200501 1	Hajnówka.....	2129	21	21275	999	2224	317
gminy wiejskie <i>rural gminas</i>							
200502 2	Białowieża (c).....	20314	203	2265	11	325	2283
200503 2	Czeremcha (c).....	9682	97	3319	34	1436	2155
200504 2	Czyże.....	13453	135	2116	16	847	2287
200505 2	Dubicze Cerkiewne.....	15144	151	1601 <sup>c</sup>	11	661	2305
200506 2	Hajnówka.....	29293	293	3924	13	109	2027
200508 2	Narew.....	24151	242	3636	15	199	2095
200509 2	Narewka (c).....	33898	339	3803	11	59	2059
gmina miejsko-wiejska <i>urban-rural gmina</i>							
200507 3	Kleszczele.....	14289	143	2628	18	752	2253
200507 4	miasto <i>town</i> .....	4671	47	1310	28	x	x
200507 5	obszar wiejski <i>rural area</i> .....	9618	96	1318	14	x	x
<b>Powiat kolneński (6 gmin)</b>							
gmina miejska <i>urban gmina</i>							
200601 1	Kolno.....	2507	25	10483	418	2199	823
gminy wiejskie <i>rural gminas</i>							
200602 2	Grabowo.....	12859	129	3580	28	934	2102
200603 2	Kolno.....	28228	281	8751	31	126	1013
200604 2	Mały Płock.....	13982	140	4900	35	788	1775
200606 2	Turośl.....	19879	199	5142	26	350	1712
gmina miejsko-wiejska <i>urban-rural gmina</i>							
200605 3	Stawiski.....	16555	166	6306	38	552	1438
200605 4	miasto <i>town</i> .....	1324	13	2306	174	x	x
200605 5	obszar wiejski <i>rural area</i> .....	15231	153	4000	26	x	x
<b>Powiat łomżyński (9 gmin)</b>							
gminy wiejskie <i>rural gminas</i>							
200702 2	Łomża.....	20695	207	10835	52	307	794
200703 2	Miastkowo.....	11485	115	4317	38	1129	1928
200705 2	Piątnica.....	21906	220	10718	49	261	802
200706 2	Przytuły.....	7115	71	2166	30	1835	2285
200707 2	Śniadowo.....	16298	163	5476	34	570	1623
200708 2	Wizna.....	13338	133	4161	31	866	1968
200709 2	Zbójna.....	18580	186	4254	23	418	1948

c Przejście graniczne. *Border crossing.*

TABL. 26. POWIERZCHNIA, LUDNOŚĆ ORAZ LOKATY WEDŁUG GMIN (cd.)  
**AREA, POPULATION AND RANKING POSITIONS BY GMINAS (cont.)**

Identyfikator terytorialny <i>Territorial identifier</i>	WYSZCZEGÓLNIENIE <i>SPECIFICATION</i>	Powierzchnia <i>Area</i>		Ludność <i>Population</i>		Lokata według <i>Ranking position by</i>	
		w ha <i>in ha</i>	w km <sup>2</sup> <i>in km<sup>2</sup></i>	ogółem <i>total</i>	na 1 km <sup>2</sup> <i>per 1 km<sup>2</sup></i>	powierzchni w ha <i>area in ha</i>	liczby ludności <i>population</i>
<b>WOJ. PODLASKIE (cd.)</b>							
<b>Powiat łomżyński (dok.)</b>							
gminy miejsko-wiejskie <i>urban-rural gminas</i>							
200701 3	Jedwabne.....	15921	159	5423	34	606	1637
200701 4	miasto <i>town</i> .....	454	4	1652	364	x	x
200701 5	obszar wiejski <i>rural area</i> .....	15467	155	3771	24	x	x
200704 3	Nowogród.....	10121	101	4089	40	1368	1985
200704 4	miasto <i>town</i> .....	2055	21	2172	106	x	x
200704 5	obszar wiejski <i>rural area</i> .....	8066	80	1917	24	x	x
<b>Powiat moniecki (7 gmin)</b>							
gminy wiejskie <i>rural gminas</i>							
200802 2	Jasionówka.....	9680	97	2855	29	1437	2228
200803 2	Jaświły.....	17549	175	5092	29	482	1724
200805 2	Krypno.....	11231	112	4047	36	1171	1996
200807 2	Trzcianne.....	33187	332	4439	13	65	1897
gminy miejsko-wiejskie <i>urban-rural gminas</i>							
200801 3	Goniądz.....	37658	377	5063	13	32	1732
200801 4	miasto <i>town</i> .....	428	4	1869	437	x	x
200801 5	obszar wiejski <i>rural area</i> .....	37230	373	3194	9	x	x
200804 3	Knyszyn.....	12719	127	4893	38	954	1777
200804 4	miasto <i>town</i> .....	2368	24	2840	120	x	x
200804 5	obszar wiejski <i>rural area</i> .....	10351	103	2053	20	x	x
200806 3	Mońki.....	16155	162	15155	94	583	502
200806 4	miasto <i>town</i> .....	766	8	10174	1328	x	x
200806 5	obszar wiejski <i>rural area</i> .....	15389	154	4981	32	x	x
<b>Powiat sejneński (5 gmin)</b>							
gmina miejska <i>urban gmina</i>							
200901 1	Sejny.....	449 ↓	4	5583	1243	2340	1600
gminy wiejskie <i>rural gminas</i>							
200902 2	Giby.....	32320	323	2834	9	74	2230
200903 2	Krasnopol.....	17149	172	3874	23	504	2042
200904 2	Puńsk.....	13859	139	4233	31	798	1953
200905 2	Sejny.....	21740	217	4082	19	264	1987
<b>Powiat siemiatycki (9 gmin)</b>							
gmina miejska <i>urban gmina</i>							
201001 1	Siemiatycze.....	3625	36	14684	405	2118	523
gminy wiejskie <i>rural gminas</i>							
201003 2	Dziadkowice.....	11611	116	2887	25	1114	2223
201004 2	Grodzisk.....	20305	203	4348	21	328	1917
201005 2	Mielnik.....	19639	196	2472	13	367	2266
201006 2	Milejczyce.....	15145	151	1893	12	660	2297
201007 2	Nurzec-Stacja.....	21490	215	4119	19	273	1978
201008 2	Perlejewo.....	10654	107	2953	28	1282	2214
201009 2	Siemiatycze.....	22681	227	6158	27	240	1471
gmina miejsko-wiejska <i>urban-rural gmina</i>							
201002 3	Drohiczyn.....	20796	208	6558	32	299	1380
201002 4	miasto <i>town</i> .....	1569	16	2065	132	x	x
201002 5	obszar wiejski <i>rural area</i> .....	19227	192	4493	23	x	x

TABL. 26. POWIERZCHNIA, LUDNOŚĆ ORAZ LOKATY WEDŁUG GMIN (cd.)  
 AREA, POPULATION AND RANKING POSITIONS BY GMINAS (cont.)

Identyfikator terytorialny <i>Territorial identifier</i>	WYSZCZEGÓLNIENIE <i>SPECIFICATION</i>	Powierzchnia <i>Area</i>		Ludność <i>Population</i>		Lokata według <i>Ranking position by</i>	
		w ha <i>in ha</i>	w km <sup>2</sup> <i>in km<sup>2</sup></i>	ogółem <i>total</i>	na 1 km <sup>2</sup> <i>per 1 km<sup>2</sup></i>	powierzchni w ha <i>area in ha</i>	liczby ludności <i>population</i>
<b>WOJ. PODLASKIE (cd.)</b>							
<b>Powiat sokólski (10 gmin)</b>							
<i>gminy wiejskie rural gminas</i>							
201102 2	Janów.....	20781	208	4220	20	302	1956
201103 2	Korycin.....	11735	117	3359	29	1093	2147
201105 2	Kuźnica (c).....	13336	133	4129	31	867	1976
201106 2	Nowy Dwór.....	12114	121	2731	23	1040	2240
201107 2	Sidra.....	17409	174	3568	20	492	2105
201110 2	Szudziałowo.....	30161	302	3026	10	95	2205
<i>gminy miejsko-wiejskie urban-rural gminas</i>							
201101 3	Dąbrowa Białostocka.....	26384	264	11968	45	145	692
201101 4	miasto <i>town</i> .....	2264	23	5738	253	x	x
201101 5	obszar wiejski <i>rural area</i> .....	24120	241	6230	26	x	x
201104 3	Krynki.....	16604	166	3217	19	550	2172
201104 4	miasto <i>town</i> .....	383	4	2485	649	x	x
201104 5	obszar wiejski <i>rural area</i> .....	16221	162	732	5	x	x
201108 3	Sokółka.....	31356	314	26092	83	85	222
201108 4	miasto <i>town</i> .....	1859	19	18594	1000	x	x
201108 5	obszar wiejski <i>rural area</i> .....	29497	295	7498	25	x	x
201109 3	Suchowola.....	25570	256	7065	28	167	1282
201109 4	miasto <i>town</i> .....	2595	26	2234	86	x	x
201109 5	obszar wiejski <i>rural area</i> .....	22975	230	4831	21	x	x
<b>Powiat suwalski (9 gmin)</b>							
<i>gminy wiejskie rural gminas</i>							
201201 2	Bakałarzewo.....	12256	123	3110	25	1016	2196
201202 2	Filipów.....	15081	151	4424	29	670	1900
201203 2	Jeleniewo.....	13137	131	3144	24	895	2186
201204 2	Przerośl.....	12362	124	3013	24	1006	2206
201205 2	Raczki.....	14224	142	6018	42	757	1501
201206 2	Rutka-Tartak.....	10346	103	2395	23	1332	2273
201207 2	Suwałki.....	26461	265	7457	28	143	1211
201208 2	Szypłiszki.....	15643	156	3968	25	623	2017
201209 2	Wiżajny.....	11190	112	2403	21	1182	2271
<b>Powiat wysokomazowiecki (10 gmin)</b>							
<i>gmina miejska urban gmina</i>							
201301 1	Wysokie Mazowieckie.....	1524	15	9443	620	2279	923
<i>gminy wiejskie rural gminas</i>							
201304 2	Klukowo.....	12385	124	4503	36	1000	1873
201305 2	Kobylin-Borzymy.....	11942	119	3304	28	1066	2159
201306 2	Kulesze Kościelne.....	11532	115	3157	27	1125	2184
201307 2	Nowe Piekuty.....	10970	110	4009	37	1233	2005
201308 2	Sokoły.....	15560	156	5804	37	628	1548
201310 2	Wysokie Mazowieckie.....	16648	167	5401	32	547	1645
<i>gminy miejsko-wiejskie urban-rural gminas</i>							
201302 3	Ciechanowiec.....	20118	201	8914	44	337	992
201302 4	miasto <i>town</i> .....	1953	20	4764	244	x	x
201302 5	obszar wiejski <i>rural area</i> .....	18165	181	4150	23	x	x

c Przejście graniczne. *Border crossing.*

TABL. 26. POWIERZCHNIA, LUDNOŚĆ ORAZ LOKATY WEDŁUG GMIN (cd.)  
 AREA, POPULATION AND RANKING POSITIONS BY GMINAS (cont.)

Identyfikator terytorialny <i>Territorial identifier</i>	WYSZCZEGÓLNIENIE <i>SPECIFICATION</i>	Powierzchnia <i>Area</i>		Ludność <i>Population</i>		Lokata według <i>Ranking position by</i>	
		w ha <i>in ha</i>	w km <sup>2</sup> <i>in km<sup>2</sup></i>	ogółem <i>total</i>	na 1 km <sup>2</sup> <i>per 1 km<sup>2</sup></i>	powierzchni w ha <i>area in ha</i>	liczby ludności <i>population</i>
<b>WOJ. PODLASKIE (dok.)</b>							
<b>Powiat wysokomazowiecki (dok.)</b>							
gminy miejsko-wiejskie (dok.) <i>urban-rural gminas (cont.)</i>							
201303 3	Czyżew.....	13040	130	6488	50	906	1401
201303 4	miasto <i>town</i> .....	523	5	2634	504	x	x
201303 5	obszar wiejski <i>rural area</i> .....	12517	125	3854	31	x	x
201309 3	Szepietowo.....	15172	152	7154	47	657	1267
201309 4	miasto <i>town</i> .....	196	2	2268	1157	x	x
201309 5	obszar wiejski <i>rural area</i> .....	14976	150	4886	33	x	x
<b>Powiat zambrowski (5 gmin)</b>							
gmina miejska <i>urban gmina</i>							
201401 1	Zambrów.....	1902	19	22206	1168	2248	297
gminy wiejskie <i>rural gminas</i>							
201402 2	Kołaki Kościelne.....	7365	74	2380	32	1798	2275
201403 2	Rutki.....	19999	200	5762	29	344	1556
201404 2	Szumowo.....	14106	141	4941	35	771	1763
201405 2	Zambrów.....	29940	299	9010	30	98	982
<b>Miasta na prawach powiatu (3) <i>Cities with powiat status (3)</i></b>							
206101 1	Białystok.....	10213	102	295981 ↑	2898	1355	11
206201 1	Łomża.....	3267	33	62737	1920	2152	67
206301 1	Suwałki.....	6551	66	69370	1059	1903	56
<b>WOJ. POMORSKIE</b>							
<b>Powiat bytowski (10 gmin)</b>							
gminy wiejskie <i>rural gminas</i>							
220101 2	Borzytuchom.....	10852	109	3115	29	1250	2193
220103 2	Czarna Dąbrówka.....	29806	298	5861	20	99	1538
220104 2	Kolczygłowy.....	17002	170	4248	25	520	1949
220105 2	Lipnica.....	30881	308	5139	17	89	1713
220107 2	Parchowo.....	13121	131	3692	28	897	2083
220108 2	Studzienice.....	17626	176	3639	21	478	2094
220109 2	Trzebielino.....	22597	226	3721	16	245	2078
220110 2	Tuchomie.....	11020	111	4217	38	1224	1957
gminy miejsko-wiejskie <i>urban-rural gminas</i>							
220102 3	Bytów.....	19692	197	25198	128	365	236
220102 4	miasto <i>town</i> .....	872	8	16971	1946	x	x
220102 5	obszar wiejski <i>rural area</i> .....	18820	189	8227	44	x	x
220106 3	Miastko.....	46610 ↑	466	19950	43	9	337
220106 4	miasto <i>town</i> .....	568	6	10785	1899	x	x
220106 5	obszar wiejski <i>rural area</i> .....	46042	460	9165	20	x	x
<b>Powiat chojnicki (5 gmin)</b>							
gmina miejska <i>urban gmina</i>							
220201 1	Chojnice.....	2104	21	40043	1903	2228	127
gminy wiejskie <i>rural gminas</i>							
220203 2	Chojnice.....	45821	458	18442	40	10	380
220205 2	Konarzyny.....	10440	105	2274	22	1314	2282

TABL. 26. POWIERZCHNIA, LUDNOŚĆ ORAZ LOKATY WEDŁUG GMIN (cd.)  
 AREA, POPULATION AND RANKING POSITIONS BY GMINAS (cont.)

Identyfikator terytorialny <i>Territorial identifier</i>	WYSZCZEGÓLNIENIE <i>SPECIFICATION</i>	Powierzchnia <i>Area</i>		Ludność <i>Population</i>		Lokata według <i>Ranking position by</i>	
		w ha <i>in ha</i>	w km <sup>2</sup> <i>in km<sup>2</sup></i>	ogółem <i>total</i>	na 1 km <sup>2</sup> <i>per 1 km<sup>2</sup></i>	powierzchni w ha <i>area in ha</i>	liczby ludności <i>population</i>
<b>WOJ. POMORSKIE (cd.)</b>							
<b>Powiat chojnicki (dok.)</b>							
gminy miejsko-wiejskie <i>urban-rural gminas</i>							
220202 3	Brusy.....	40045	400	14323	36	25	542
220202 4	miasto <i>town</i> .....	520	5	5149	990	x	x
220202 5	obszar wiejski <i>rural area</i> .....	39525	395	9174	23	x	x
220204 3	Czersk.....	38011	380	21545	57	28	308
220204 4	miasto <i>town</i> .....	973	10	10014	1029	x	x
220204 5	obszar wiejski <i>rural area</i> .....	37038	370	11531	31	x	x
<b>Powiat człuchowski (7 gmin)</b>							
gmina miejska <i>urban gmina</i>							
220301 1	Człuchów.....	1278	13	13976	1094	2302	560
gminy wiejskie <i>rural gminas</i>							
220303 2	Człuchów.....	36147	361	10938	30	44	782
220305 2	Koczała.....	22339	223	3420	15	250	2132
220306 2	Przechlewo.....	24397	244	6359	26	194	1430
220307 2	Rzeczynica.....	27480	275	3693	13	132	2082
gminy miejsko-wiejskie <i>urban-rural gminas</i>							
220302 3	Czarne.....	23483	235	9293	40	217	946
220302 4	miasto <i>town</i> .....	4643	46	6091	131	x	x
220302 5	obszar wiejski <i>rural area</i> .....	18840	189	3202	17	x	x
220304 3	Debrzno.....	22403	224	9208	41	249	959
220304 4	miasto <i>town</i> .....	751	7	5184	690	x	x
220304 5	obszar wiejski <i>rural area</i> .....	21652	217	4024	19	x	x
<b>Powiat gdański (8 gmin)</b>							
gmina miejska <i>urban gmina</i>							
220401 1	Pruszcz Gdański.....	1647	16	29589	1797	2265	192
gminy wiejskie <i>rural gminas</i>							
220402 2	Cedry Wielkie.....	12427	124	6868	55	992	1321
220403 2	Kolbudy.....	8266	83	15908	192	1666	473
220404 2	Pruszcz Gdański.....	14380	144	26976	188	745	211
220405 2	Przywidz.....	12934	129	5794	45	920	1550
220406 2	Pszczółki.....	5012	50	9136	182	2020	967
220407 2	Suchy Dąb.....	8451	85	4212	50	1633	1958
220408 2	Trąbki Wielkie.....	16258	163	10911	67	575	787
<b>Powiat kartuski (8 gmin)</b>							
gminy wiejskie <i>rural gminas</i>							
220501 2	Chmielno.....	7861	79	7426	94	1724	1219
220503 2	Przodkowo.....	8518	85	8824	104	1619	1002
220504 2	Sierakowice.....	18222	183	19106	105	437	365
220505 2	Somonino.....	11211	112	10304	92	1177	840
220506 2	Stężycza.....	16047	161	10131	63	592	853
220507 2	Sulęczyno.....	13146	131	5386	41	892	1648



TABL. 26. POWIERZCHNIA, LUDNOŚĆ ORAZ LOKATY WEDŁUG GMIN (cd.)  
 AREA, POPULATION AND RANKING POSITIONS BY GMINAS (cont.)

Identyfikator terytorialny <i>Territorial identifier</i>	WYSZCZEGÓLNIENIE <i>SPECIFICATION</i>	Powierzchnia <i>Area</i>		Ludność <i>Population</i>		Lokata według <i>Ranking position by</i>	
		w ha <i>in ha</i>	w km <sup>2</sup> <i>in km<sup>2</sup></i>	ogółem <i>total</i>	na 1 km <sup>2</sup> <i>per 1 km<sup>2</sup></i>	powierzchni w ha <i>area in ha</i>	liczby ludności <i>population</i>
<b>WOJ. POMORSKIE (cd.)</b>							
<b>Powiat kartuski (dok.)</b>							
gminy miejsko-wiejskie <i>urban-rural gminas</i>							
220502 3	Kartuzy.....	20645	206	33400	162	308	163
220502 4	miasto <i>town</i> .....	680	7	14817	2179	x	x
220502 5	obszar wiejski <i>rural area</i> .....	19965	199	18583	93	x	x
220508 3	Żukowo.....	16404	164	34348	209	559	154
220508 4	miasto <i>town</i> .....	473	5	6552	1385	x	x
220508 5	obszar wiejski <i>rural area</i> .....	15931	159	27796	174	x	x
<b>Powiat kościerski (8 gmin)</b>							
gmina miejska <i>urban gmina</i>							
220601 1	Kościerzyna.....	1586	16	23744	1497	2273	267
gminy wiejskie <i>rural gminas</i>							
220602 2	Dziemiany.....	12538	125	4284	34	975	1940
220603 2	Karsin.....	16943	169	6255	37	527	1448
220604 2	Kościerzyna.....	30989	311	15550	50	88	488
220605 2	Liniewo.....	11003	110	4642	42	1229	1842
220606 2	Lipusz.....	10895	109	3660	34	1243	2090
220607 2	Nowa Karczma.....	11340	113	6825	60	1155	1331
220608 2	Stara Kiszewa.....	21273	213	6664	31	280	1366
<b>Powiat kwidzyński (6 gmin)</b>							
gmina miejska <i>urban gmina</i>							
220701 1	Kwidzyn.....	2154	22	38650	1794	2223	136
gminy wiejskie <i>rural gminas</i>							
220702 2	Gardeja.....	19270	193	8458	44	381	1048
220703 2	Kwidzyn.....	20737	207	11241	54	304	760
220705 2	Ryjewo.....	10371	104	5986	58	1326	1511
220706 2	Sadlinki.....	11225	112	5899	53	1173	1533
gmina miejsko-wiejska <i>urban-rural gmina</i>							
220704 3	Prabuty.....	19713	197	13230	67	362	604
220704 4	miasto <i>town</i> .....	729	7	8761	1202	x	x
220704 5	obszar wiejski <i>rural area</i> .....	18984	190	4469	24	x	x
<b>Powiat lęborski (5 gmin)</b>							
gminy miejskie <i>urban gminas</i>							
220801 1	Lębork.....	1786	18	35388	1981	2256	150
220802 1	Łeba (b).....	1481	15	3789	256	2281	2063
gminy wiejskie <i>rural gminas</i>							
220803 2	Cewice.....	18761	188	7531	40	406	1200
220804 2	Nowa Wieś Lęborska.....	27045	270	13511	50	134	588
220805 2	Wicko.....	21529	215	5968	28	271	1516
<b>Powiat malborski (6 gmin)</b>							
gmina miejska <i>urban gmina</i>							
220901 1	Malbork.....	1716	17	38931	2269	2262	134

b Port morski. *Seaport.*

TABL. 26. POWIERZCHNIA, LUDNOŚĆ ORAZ LOKATY WEDŁUG GMIN (cd.)  
 AREA, POPULATION AND RANKING POSITIONS BY GMINAS (cont.)

Identyfikator terytorialny <i>Territorial identifier</i>	WYSZCZEGÓLNIENIE <i>SPECIFICATION</i>	Powierzchnia <i>Area</i>		Ludność <i>Population</i>		Lokata według <i>Ranking position by</i>	
		w ha <i>in ha</i>	w km <sup>2</sup> <i>in km<sup>2</sup></i>	ogółem <i>total</i>	na 1 km <sup>2</sup> <i>per 1 km<sup>2</sup></i>	powierzchni w ha <i>area in ha</i>	liczby ludności <i>population</i>
<b>WOJ. POMORSKIE (cd.)</b>							
<b>Powiat malborski (dok.)</b>							
gminy wiejskie <i>rural gminas</i>							
220903 2	Lichnowy.....	8891	89	4731	53	1549	1815
220904 2	Malbork.....	10067	101	4728	47	1380	1818
220906 2	Miłoradz.....	9370	94	3396	36	1491	2137
220908 2	Stare Pole.....	7949	79	4718	59	1711	1821
gmina miejsko-wiejska <i>urban-rural gmina</i>							
220907 3	Nowy Staw.....	11430	114	7807	68	1139	1153
220907 4	miasto <i>town</i> .....	467	5	4377	937	x	x
220907 5	obszar wiejski <i>rural area</i> .....	10963	109	3430	31	x	x
<b>Powiat nowodworski (5 gmin)</b>							
gmina miejska <i>urban gmina</i>							
221001 1	Krynica Morska.....	11601	116	1323↓	11	1116	2306
gminy wiejskie <i>rural gminas</i>							
221003 2	Ostaszewo.....	6070	61	3223	53	1945	2170
221004 2	Stegna.....	17009	170	9844	58	519	883
221005 2	Sztutowo.....	11153	112	3685	33	1193	2085
gmina miejsko-wiejska <i>urban-rural gmina</i>							
221002 3	Nowy Dwór Gdański.....	21320	213	18079	85	276	392
221002 4	miasto <i>town</i> .....	507	5	10022	1977	x	x
221002 5	obszar wiejski <i>rural area</i> .....	20813	208	8057	39	x	x
<b>Powiat pucki (7 gmin)</b>							
gminy miejskie <i>urban gminas</i>							
221101 1	Hel (b).....	2172	22	3531	163	2221	2118
221102 1	Jastarnia (b).....	780	8	3824	490	2330	2054
221103 1	Puck.....	479	5	11329	2365	2338	751
gminy wiejskie <i>rural gminas</i>							
221105 2	Kosakowo.....	5014	50	12813	256	2019	640
221106 2	Krokowa.....	21109	211	10673	51	285	806
221107 2	Puck.....	23738	237	25443	107	209	233
gmina miejsko-wiejska <i>urban-rural gmina</i>							
221104 3	Władysławowo.....	3922	39	15467	394	2097	491
221104 4	miasto <i>town</i> (b).....	1259	12	10051	798	x	x
221104 5	obszar wiejski <i>rural area</i> .....	2663	27	5416	203	x	x
<b>Powiat słupski (10 gmin)</b>							
gmina miejska <i>urban gmina</i>							
221201 1	Ustka (b).....	1019	10	15933	1564	2319	472
gminy wiejskie <i>rural gminas</i>							
221202 2	Damnica.....	16766	168	6258	37	535	1445
221203 2	Dębница Kaszubska.....	29952	300	9795	33	97	896
221204 2	Główczyce.....	32197	322	9371	29	75	932
221206 2	Kobylnica.....	24391	244	11491	47	195	740
221207 2	Potęgowo.....	22846	228	7064	31	233	1283

b Port morski. *Seaport.*

TABL. 26. POWIERZCHNIA, LUDNOŚĆ ORAZ LOKATY WEDŁUG GMIN (cd.)  
 AREA, POPULATION AND RANKING POSITIONS BY GMINAS (cont.)

Identyfikator terytorialny <i>Territorial identifier</i>	WYSZCZEGÓLNIENIE <i>SPECIFICATION</i>	Powierzchnia <i>Area</i>		Ludność <i>Population</i>		Lokata według <i>Ranking position by</i>	
		w ha <i>in ha</i>	w km <sup>2</sup> <i>in km<sup>2</sup></i>	ogółem <i>total</i>	na 1 km <sup>2</sup> <i>per 1 km<sup>2</sup></i>	powierzchni w ha <i>area in ha</i>	liczby ludności <i>population</i>
<b>WOJ. POMORSKIE (cd.)</b>							
<b>Powiat słupski (dok.)</b>							
gminy wiejskie (dok.) <i>rural gminas (cont.)</i>							
221208 2	Słupsk.....	26173	262	17049	65	151	428
221209 2	Smoldzino.....	26029	260	3431	13	154	2130
221210 2	Ustka.....	21746	217	8342	38	263	1066
gmina miejsko-wiejska <i>urban-rural gmina</i>							
221205 3	Kępice.....	29305	293	9406	32	108	927
221205 4	miasto <i>town</i> .....	611	6	3711	607	x	x
221205 5	obszar wiejski <i>rural area</i> .....	28694	287	5695	20	x	x
<b>Powiat starogardzki (13 gmin)</b>							
gminy miejskie <i>urban gminas</i>							
221302 1	Skórcz.....	363 ↓	4	3536	974	2342	2116
221303 1	Starogard Gdański.....	2528	25	48309	1911	2197	97
gminy wiejskie <i>rural gminas</i>							
221304 2	Bobowo.....	5163	52	3112	60	2007	2195
221305 2	Kaliska.....	11058	111	5294	48	1213	1669
221306 2	Lubichowo.....	16090	160	6408	40	589	1418
221307 2	Osieczna.....	12298	123	2868	23	1012	2226
221308 2	Osiek.....	15616	156	2457	16	625	2268
221310 2	Skórcz.....	9686	97	4618	48	1434	1846
221311 2	Smętowo Graniczne.....	8601	86	5262	61	1599	1679
221312 2	Starogard Gdański.....	19621	195	15934	81	370	471
221313 2	Zblewo.....	13779	138	11507	84	808	739
gminy miejsko-wiejskie <i>urban-rural gminas</i>							
221301 3	Czarna Woda.....	2773	28	3264	118	2179	2164
221301 4	miasto <i>town</i> .....	994	10	2873	289	x	x
221301 5	obszar wiejski <i>rural area</i> .....	1779	18	391	22	x	x
221309 3	Skarszewy.....	16958	170	14720	87	524	521
221309 4	miasto <i>town</i> .....	1079	10	7111	659	x	x
221309 5	obszar wiejski <i>rural area</i> .....	15879	160	7609	48	x	x
<b>Powiat sztumski (5 gmin)</b>							
gminy wiejskie <i>rural gminas</i>							
221602 2	Mikołajki Pomorskie.....	9160	92	3729	41	1518	2076
221603 2	Stary Dzierzgoń.....	18570	186	4077	22	419	1988
221604 2	Stary Targ.....	14135	141	6414	45	767	1417
gminy miejsko-wiejskie <i>urban-rural gminas</i>							
221601 3	Dzierzgoń.....	13103	131	9430	72	898	925
221601 4	miasto <i>town</i> .....	390	4	5502	1411	x	x
221601 5	obszar wiejski <i>rural area</i> .....	12713	127	3928	31	x	x
221605 3	Sztum.....	18106	181	18727	103	442	377
221605 4	miasto <i>town</i> .....	459	5	10299	2244	x	x
221605 5	obszar wiejski <i>rural area</i> .....	17647	176	8428	48	x	x

TABL. 26. POWIERZCHNIA, LUDNOŚĆ ORAZ LOKATY WEDŁUG GMIN (cd.)  
 AREA, POPULATION AND RANKING POSITIONS BY GMINAS (cont.)

Identyfikator terytorialny <i>Territorial identifier</i>	WYSZCZEGÓLNIENIE <i>SPECIFICATION</i>	Powierzchnia <i>Area</i>		Ludność <i>Population</i>		Lokata według <i>Ranking position by</i>	
		w ha <i>in ha</i>	w km <sup>2</sup> <i>in km<sup>2</sup></i>	ogółem <i>total</i>	na 1 km <sup>2</sup> <i>per 1 km<sup>2</sup></i>	powierzchni w ha <i>area in ha</i>	liczby ludności <i>population</i>
<b>WOJ. POMORSKIE (dok.)</b>							
<b>Powiat tczewski (6 gmin)</b>							
<i>gmina miejska urban gmina</i>							
221401 1	Tczew.....	2238	22	60052	2683	2213	75
<i>gminy wiejskie rural gminas</i>							
221403 2	Morzeszczyn.....	9119	91	3743	41	1522	2073
221405 2	Subkowy.....	7780	78	5538	71	1735	1613
221406 2	Tczew.....	17060	171	13953	82	513	561
<i>gminy miejsko-wiejskie urban-rural gminas</i>							
221402 3	Gniew.....	19412	194	15760	81	378	480
221402 4	miasto <i>town</i> .....	604	7	6869	1137	x	x
221402 5	obszar wiejski <i>rural area</i> .....	18808	187	8891	47	x	x
221404 3	Pelplin.....	14102	141	16564	117	773	444
221404 4	miasto <i>town</i> .....	442	4	8123	1838	x	x
221404 5	obszar wiejski <i>rural area</i> .....	13660	137	8441	62	x	x
<b>Powiat wejherowski (10 gmin)</b>							
<i>gminy miejskie urban gminas</i>							
221501 1	Reda.....	3346	34	24029	718	2145	260
221502 1	Rumia.....	3010	30	47812	1588	2169	101
221503 1	Wejherowo.....	2699	27	50215	1861	2188	92
<i>gminy wiejskie rural gminas</i>							
221504 2	Choczewo.....	18313	183	5630	31	434	1583
221505 2	Gniewino.....	17627	176	7425	42	477	1220
221506 2	Linia.....	11981	120	6213	52	1058	1458
221507 2	Luzino.....	11147	111	15337	138	1195	495
221508 2	Łęczyce.....	23286	233	11977	51	221	690
221509 2	Szemud.....	17691	177	16702	94	472	441
221510 2	Wejherowo.....	19425	194	24067	124	375	259
<b>Miasta na prawach powiatu (4) Cities with powiat status (4)</b>							
226101 1	Gdańsk (ab).....	26196	262	462249 ↑	1765	149	6
226201 1	Gdynia (ab).....	13514	135	247478	1831	837	12
226301 1	Słupsk.....	4315	43	92496	2144	2072	42
226401 1	Sopot.....	1728	17	37231	2155	2260	142
<b>WOJ. ŚLĄSKIE</b>							
<b>Powiat będziński (8 gmin)</b>							
<i>gminy miejskie urban gminas</i>							
240101 1	Będzin.....	3737	37	57900	1549	2113	78
240102 1	Czeladź.....	1638	16	32395	1978	2268	167
240108 1	Sławków.....	3667	37	7105	194	2116	1275
240103 1	Wojkowice.....	1279	13	9055	708	2301	976
<i>gminy wiejskie rural gminas</i>							
240104 2	Bobrowniki.....	5148	52	11881	231	2008	700
240105 2	Mierzęcice.....	4943	49	7603	154	2026	1187
240106 2	Psary.....	4616	46	11877	257	2054	703

a Port lotniczy. *Airport*. b Port morski. *Seaport*.

TABL. 26. POWIERZCHNIA, LUDNOŚĆ ORAZ LOKATY WEDŁUG GMIN (cd.)  
 AREA, POPULATION AND RANKING POSITIONS BY GMINAS (cont.)

Identyfikator terytorialny <i>Territorial identifier</i>	WYSZCZEGÓLNIENIE <i>SPECIFICATION</i>	Powierzchnia <i>Area</i>		Ludność <i>Population</i>		Lokata według <i>Ranking position by</i>	
		w ha <i>in ha</i>	w km <sup>2</sup> <i>in km<sup>2</sup></i>	ogółem <i>total</i>	na 1 km <sup>2</sup> <i>per 1 km<sup>2</sup></i>	powierzchni w ha <i>area in ha</i>	liczby ludności <i>population</i>
<b>WOJ. ŚLĄSKIE (cd.)</b>							
<b>Powiat będziński (dok.)</b>							
gmina miejsko-wiejska <i>urban-rural gmina</i>							
240107 3	Siewierz.....	11385	114	12287	108	1145	672
240107 4	miasto <i>town</i> .....	3866	39	5495	142	x	x
240107 5	obszar wiejski <i>rural area</i> .....	7519	75	6792	90	x	x
<b>Powiat bielski (10 gmin)</b>							
gmina miejska <i>urban gmina</i>							
240201 1	Szczyrk.....	3907	39	5715	146	2102	1565
gminy wiejskie <i>rural gminas</i>							
240202 2	Bestwina.....	3792	38	11405	301	2110	747
240203 2	Buczkowice.....	1946	19	11124	572	2244	766
240205 2	Jasienica.....	9167	93	23344	255	1517	275
240206 2	Jaworze.....	2113	21	7146	338	2225	1268
240207 2	Kozy.....	2674	27	12724	476	2189	644
240208 2	Porąbka.....	6443	65	15408	239	1913	494
240210 2	Wilkowice.....	3440	34	13341	388	2137	601
gminy miejsko-wiejskie <i>urban-rural gminas</i>							
240204 3	Czechowice-Dziedzice.....	6648	66	44970	676	1889	112
240204 4	miasto <i>town</i> .....	3291	33	35725	1086	x	x
240204 5	obszar wiejski <i>rural area</i> .....	3357	33	9245	275	x	x
240209 3	Wilamowice.....	5734	57	16951	296	1969	433
240209 4	miasto <i>town</i> .....	1036	10	3038	293	x	x
240209 5	obszar wiejski <i>rural area</i> .....	4698	47	13913	296	x	x
<b>Powiat bieruńsko-łędzki (5 gmin)</b>							
gminy miejskie <i>urban gminas</i>							
241401 1	Bieruń.....	4049	40	19597	484	2091	354
241402 1	Imielin.....	2799	28	8846	316	2177	1000
241403 1	Łędziny.....	3165	32	16784	530	2161	436
gminy wiejskie <i>rural gminas</i>							
241404 2	Bojszowy.....	3469	35	7616	220	2132	1182
241405 2	Chełm Śląski.....	2333	23	6130	263	2211	1476
<b>Powiat cieszyński (12 gmin)</b>							
gminy miejskie <i>urban gminas</i>							
240301 1	Cieszyn.....	2861	29	35274	1233	2175	151
240302 1	Ustroń.....	5903	59	16013	271	1955	465
240303 1	Wisła.....	11017	109	11090	101	1225	773
gminy wiejskie <i>rural gminas</i>							
240304 2	Brenna.....	9561	95	11105	116	1463	770
240305 2	Chybie.....	3175	32	9648	304	2160	910
240306 2	Dębowiec.....	4264	43	5777	135	2075	1552
240307 2	Goleszów.....	6587	66	13058	198	1898	619
240308 2	Hażlach.....	4878	49	10658	218	2031	808
240309 2	Istebna.....	8432	84	11964	142	1635	693
240312 2	Zebrzydowice.....	4142	41	13218	319	2081	605

TABL. 26. POWIERZCHNIA, LUDNOŚĆ ORAZ LOKATY WEDŁUG GMIN (cd.)  
 AREA, POPULATION AND RANKING POSITIONS BY GMINAS (cont.)

Identyfikator terytorialny <i>Territorial identifier</i>	WYSZCZEGÓLNIENIE <i>SPECIFICATION</i>	Powierzchnia <i>Area</i>		Ludność <i>Population</i>		Lokata według <i>Ranking position by</i>	
		w ha <i>in ha</i>	w km <sup>2</sup> <i>in km<sup>2</sup></i>	ogółem <i>total</i>	na 1 km <sup>2</sup> <i>per 1 km<sup>2</sup></i>	powierzchni w ha <i>area in ha</i>	liczby ludności <i>population</i>
<b>WOJ. ŚLĄSKIE (cd.)</b>							
<b>Powiat cieszyński (dok.)</b>							
gminy miejsko-wiejskie <i>urban-rural gminas</i>							
240310 3	Skoczów.....	6355	64	26770	421	1921	213
240310 4	miasto <i>town</i> .....	985	10	14575	1480	x	x
240310 5	obszar wiejski <i>rural area</i> .....	5370	54	12195	227	x	x
240311 3	Strumień.....	5854	59	12987	222	1959	624
240311 4	miasto <i>town</i> .....	629	6	3649	580	x	x
240311 5	obszar wiejski <i>rural area</i> .....	5225	53	9338	179	x	x
<b>Powiat częstochowski (16 gmin)</b>							
gminy wiejskie <i>rural gminas</i>							
240402 2	Dąbrowa Zielona.....	10021	100	3919	39	1386	2029
240403 2	Janów.....	14675	146	5971	41	708	1515
240404 2	Kamienica Polska.....	4645	46	5631	121	2050	1582
240405 2	Kłomnice.....	14773	147	13676	93	698	577
240407 2	Konopiska.....	7851	79	10740	137	1727	798
240408 2	Kruszyna.....	9355	94	4890	52	1493	1779
240409 2	Lelów.....	12369	124	4928	40	1005	1766
240410 2	Mstów.....	11957	120	10759	90	1062	797
240411 2	Mykanów.....	14156	141	14947	106	762	510
240412 2	Olsztyn.....	10910	109	7736	71	1241	1164
240413 2	Poczesna.....	5998	60	12808	214	1952	641
240414 2	Przyrów.....	8040	80	3862	48	1700	2045
240415 2	Rędziny.....	4123	41	10054	244	2083	861
240416 2	Starcza.....	2009	20	2820	140	2238	2234
gminy miejsko-wiejskie <i>urban-rural gminas</i>							
240401 3	Błachownia.....	6661	67	13152	197	1888	612
240401 4	miasto <i>town</i> .....	3666	36	9777	267	x	x
240401 5	obszar wiejski <i>rural area</i> .....	2995	31	3375	113	x	x
240406 3	Koniecpol.....	14662	147	9740	66	712	900
240406 4	miasto <i>town</i> .....	3692	37	6094	165	x	x
240406 5	obszar wiejski <i>rural area</i> .....	10970	110	3646	33	x	x
<b>Powiat gliwicki (8 gmin)</b>							
gminy miejskie <i>urban gminas</i>							
240501 1	Knurów.....	3395	34	38741	1141	2139	135
240502 1	Pyskowice.....	3089	31	18452	597	2164	379
gminy wiejskie <i>rural gminas</i>							
240503 2	Gierałtowice.....	3806	38	11758	309	2107	714
240504 2	Pilchowice.....	6983	70	11554	165	1851	734
240505 2	Rudziniec.....	15914	159	10652	67	607	809
240508 2	Wielowieś.....	11618	116	5919	51	1113	1531
gminy miejsko-wiejskie <i>urban-rural gminas</i>							
240506 3	Sośnicowice.....	11650	116	8674	74	1108	1024
240506 4	miasto <i>town</i> .....	1167	11	1843	158	x	x
240506 5	obszar wiejski <i>rural area</i> .....	10483	105	6831	65	x	x
240507 3	Toszek.....	9982	100	9429	94	1396	926
240507 4	miasto <i>town</i> .....	971	10	3604	371	x	x
240507 5	obszar wiejski <i>rural area</i> .....	9011	90	5825	65	x	x

TABL. 26. **POWIERZCHNIA, LUDNOŚĆ ORAZ LOKATY WEDŁUG GMIN (cd.)**  
**AREA, POPULATION AND RANKING POSITIONS BY GMINAS (cont.)**

Identyfikator terytorialny <i>Territorial identifier</i>	WYSZCZEGÓLNIENIE <i>SPECIFICATION</i>	Powierzchnia <i>Area</i>		Ludność <i>Population</i>		Lokata według <i>Ranking position by</i>	
		w ha <i>in ha</i>	w km <sup>2</sup> <i>in km<sup>2</sup></i>	ogółem <i>total</i>	na 1 km <sup>2</sup> <i>per 1 km<sup>2</sup></i>	powierzchni w ha <i>area in ha</i>	liczby ludności <i>population</i>
<b>WOJ. ŚLĄSKIE (cd.)</b>							
<b>Powiat kłobucki (9 gmin)</b>							
gminy wiejskie <i>rural gminas</i>							
240603 2	Lipie.....	9905	99	6377	64	1407	1426
240604 2	Miedźno.....	11277	113	7606	67	1165	1186
240605 2	Opatów.....	7348	73	6837	93	1802	1327
240606 2	Panki.....	5494	55	5099	93	1990	1723
240607 2	Popów.....	10229	102	5961	58	1352	1518
240608 2	Przystajń.....	8883	89	5889	66	1551	1535
240609 2	Wręczyca Wielka.....	14828	149	17684	119	691	406
gminy miejsko-wiejskie <i>urban-rural gminas</i>							
240601 3	Kłobuck.....	13001	130	20555	158	911	325
240601 4	miasto <i>town</i> .....	4746	47	13086	276	x	x
240601 5	obszar wiejski <i>rural area</i> .....	8255	83	7469	90	x	x
240602 3	Krzepice.....	7894	79	9248	117	1721	952
240602 4	miasto <i>town</i> .....	2766	28	4484	162	x	x
240602 5	obszar wiejski <i>rural area</i> .....	5128	51	4764	93	x	x
<b>Powiat lubliniecki (8 gmin)</b>							
gmina miejska <i>urban gmina</i>							
240701 1	Lubliniec.....	8936	89	24105	270	1542	258
gminy wiejskie <i>rural gminas</i>							
240702 2	Boronów.....	5728	57	3341	58	1970	2152
240703 2	Ciasna.....	13395	134	7577	57	858	1189
240704 2	Herby.....	8591	86	6905	80	1602	1314
240705 2	Kochanowice.....	8002	80	6872	86	1705	1320
240706 2	Koszęcin.....	12918	129	11859	92	925	704
240707 2	Pawonków.....	11893	119	6624	56	1073	1368
gmina miejsko-wiejska <i>urban-rural gmina</i>							
240708 3	Woźniki.....	12762	128	9668	76	951	907
240708 4	miasto <i>town</i> .....	7101	71	4408	62	x	x
240708 5	obszar wiejski <i>rural area</i> .....	5661	57	5260	93	x	x
<b>Powiat mikołowski (5 gmin)</b>							
gminy miejskie <i>urban gminas</i>							
240801 1	Łaziska Górne.....	2007	20	22413	1117	2239	291
240802 1	Mikołów.....	7921	79	39923	504	1718	129
240803 1	Orzesze.....	8375	84	20362	243	1644	329
gminy wiejskie <i>rural gminas</i>							
240804 2	Ornontowice.....	1545	15	5938	384	2276	1526
240805 2	Wry.....	3462	35	7837	226	2134	1147
<b>Powiat myszkowski (5 gmin)</b>							
gmina miejska <i>urban gmina</i>							
240901 1	Myszków.....	7359	74	32327	439	1800	169
gminy wiejskie <i>rural gminas</i>							
240903 2	Niegowa.....	8796	87	5714	65	1566	1566
240904 2	Poraj.....	5706	57	10931	192	1975	783

TABL. 26. POWIERZCHNIA, LUDNOŚĆ ORAZ LOKATY WEDŁUG GMIN (cd.)  
 AREA, POPULATION AND RANKING POSITIONS BY GMINAS (cont.)

Identyfikator terytorialny <i>Territorial identifier</i>	WYSZCZEGÓLNIENIE <i>SPECIFICATION</i>	Powierzchnia <i>Area</i>		Ludność <i>Population</i>		Lokata według <i>Ranking position by</i>	
		w ha <i>in ha</i>	w km <sup>2</sup> <i>in km<sup>2</sup></i>	ogółem <i>total</i>	na 1 km <sup>2</sup> <i>per 1 km<sup>2</sup></i>	powierzchni w ha <i>area in ha</i>	liczby ludności <i>population</i>
<b>WOJ. ŚLĄSKIE (cd.)</b>							
<b>Powiat myszkowski (dok.)</b>							
<i>gminy miejsko-wiejskie urban-rural gminas</i>							
240902 3	Koziegłowy.....	15964	160	14390	90	601	537
240902 4	miasto <i>town</i> .....	2671	27	2469	92	x	x
240902 5	obszar wiejski <i>rural area</i> .....	13293	133	11921	90	x	x
240905 3	Żarki.....	10100	101	8422	83	1373	1054
240905 4	miasto <i>town</i> .....	2544	25	4549	179	x	x
240905 5	obszar wiejski <i>rural area</i> .....	7556	76	3873	51	x	x
<b>Powiat pszczyński (6 gmin)</b>							
<i>gminy wiejskie rural gminas</i>							
241001 2	Goczałkowice-Zdrój.....	4739	47	6674	141	2042	1364
241002 2	Kobiór.....	4819	48	4902	102	2037	1774
241003 2	Miedzna.....	5009	50	16175	323	2021	458
241004 2	Pawłowice.....	7568	76	18123	239	1765	391
241006 2	Suszec.....	7508	75	12034	160	1779	683
<i>gmina miejsko-wiejska urban-rural gmina</i>							
241005 3	Pszczyna.....	17473	175	51928	297	489	87
241005 4	miasto <i>town</i> .....	2249	22	25990	1156	x	x
241005 5	obszar wiejski <i>rural area</i> .....	15224	153	25938	170	x	x
<b>Powiat raciborski (8 gmin)</b>							
<i>gmina miejska urban gmina</i>							
241101 1	Racibórz.....	7501	75	55492	740	1781	84
<i>gminy wiejskie rural gminas</i>							
241102 2	Kornowac.....	2620	26	5139	196	2190	1713
241104 2	Krzyżanowice.....	6970	70	11328	163	1853	752
241106 2	Nędza.....	5722	57	7374	129	1971	1231
241107 2	Pietrowice Wielkie.....	6793	68	6963	103	1875	1302
241108 2	Rudnik.....	7388	74	5136	70	1796	1715
<i>gminy miejsko-wiejskie urban-rural gminas</i>							
241103 3	Krzanowice.....	4720	47	5820	123	2045	1546
241103 4	miasto <i>town</i> .....	308	4	2196	713	x	x
241103 5	obszar wiejski <i>rural area</i> .....	4412	43	3624	82	x	x
241105 3	Kuźnia Raciborska.....	12662	127	11909	94	964	698
241105 4	miasto <i>town</i> .....	3149	31	5420	172	x	x
241105 5	obszar wiejski <i>rural area</i> .....	9513	96	6489	68	x	x
<b>Powiat rybnicki (5 gmin)</b>							
<i>gminy wiejskie rural gminas</i>							
241202 2	Gaszowice.....	1985	20	9495	478	2241	920
241203 2	Jejkowice.....	759 ↓	8	4084	538	2331	1986
241204 2	Lyski.....	5739	57	9600	167	1968	915
241205 2	Świerklany.....	2417	24	12228	506	2203	677
<i>gmina miejsko-wiejska urban-rural gmina</i>							
241201 3	Czerwionka-Leszczyny.....	11464	115	42024	367	1131	119
241201 4	miasto <i>town</i> .....	3763	38	28285	752	x	x
241201 5	obszar wiejski <i>rural area</i> .....	7701	77	13739	178	x	x



TABL. 26. POWIERZCHNIA, LUDNOŚĆ ORAZ LOKATY WEDŁUG GMIN (cd.)  
 AREA, POPULATION AND RANKING POSITIONS BY GMINAS (cont.)

Identyfikator terytorialny <i>Territorial identifier</i>	WYSZCZEGÓLNIENIE <i>SPECIFICATION</i>	Powierzchnia <i>Area</i>		Ludność <i>Population</i>		Lokata według <i>Ranking position by</i>	
		w ha <i>in ha</i>	w km <sup>2</sup> <i>in km<sup>2</sup></i>	ogółem <i>total</i>	na 1 km <sup>2</sup> <i>per 1 km<sup>2</sup></i>	powierzchni w ha <i>area in ha</i>	liczby ludności <i>population</i>
<b>WOJ. ŚLĄSKIE (cd.)</b>							
<b>Powiat tarnogórski (9 gmin)</b>							
<i>gminy miejskie urban gminas</i>							
241301 1	Kalety.....	7629	76	8642	113	1758	1027
241302 1	Miasteczko Śląskie.....	6783	68	7359	108	1879	1235
241303 1	Radzionków.....	1320	13	17002	1288	2299	431
241304 1	Tarnowskie Góry.....	8372	84	61041	729	1645	71
<i>gminy wiejskie rural gminas</i>							
241305 2	Krupski Młyn.....	3908	39	3239	83	2101	2166
241306 2	Ożarówce.....	4588	46	5704	124	2058	1568
241307 2	Świerklaniec.....	4463	45	11846	265	2064	707
241308 2	Tworóg.....	12520	125	8146	65	976	1097
241309 2	Zbrostawice.....	14836	148	15858	107	690	476
<b>Powiat wodzisławski (9 gmin)</b>							
<i>gminy miejskie urban gminas</i>							
241501 1	Pszów.....	2044	20	14186	694	2235	548
241502 1	Radlin.....	1253	13	17913	1430	2304	398
241503 1	Rydułtowy.....	1495	15	21741	1454	2280	304
241504 1	Wodzisław Śląski.....	4951	50	48677	983	2024	94
<i>gminy wiejskie rural gminas</i>							
241505 2	Godów.....	3805	38	13528	356	2108	586
241506 2	Gorzyce.....	6458	64	20866	323	1911	322
241507 2	Lubomia.....	4178	42	7932	190	2079	1129
241508 2	Markłowice.....	1369	14	5440	397	2290	1630
241509 2	Mszana.....	3122	31	7548	242	2163	1196
<b>Powiat zawierciański (10 gmin)</b>							
<i>gminy miejskie urban gminas</i>							
241601 1	Poręba.....	3999	40	8675	217	2095	1023
241602 1	Zawiercie.....	8525	85	50642	594	1617	90
<i>gminy wiejskie rural gminas</i>							
241603 2	Irządze.....	7100	71	2731	38	1839	2240
241604 2	Kroczyce.....	11005	110	6300	57	1228	1439
241609 2	Włodowice.....	7679	77	5244	68	1750	1685
241610 2	Żarnowiec.....	12480	125	4729	38	982	1817
<i>gminy miejsko-wiejskie urban-rural gminas</i>							
241605 3	Łazy.....	13293	133	16038	121	874	463
241605 4	miasto <i>town</i> .....	860	9	6977	811	x	x
241605 5	obszar wiejski <i>rural area</i> .....	12433	124	9061	73	x	x
241606 3	Ogrodzieniec.....	8478	85	9223	109	1626	956
241606 4	miasto <i>town</i> .....	2856	29	4309	151	x	x
241606 5	obszar wiejski <i>rural area</i> .....	5622	56	4914	87	x	x
241607 3	Pillica.....	14271	143	8725	61	753	1018
241607 4	miasto <i>town</i> .....	822	8	1928	235	x	x
241607 5	obszar wiejski <i>rural area</i> .....	13449	135	6797	51	x	x
241608 3	Szczekociny.....	13393	134	7963	59	859	1123
241608 4	miasto <i>town</i> .....	1803	18	3728	207	x	x
241608 5	obszar wiejski <i>rural area</i> .....	11590	116	4235	37	x	x

TABL. 26. POWIERZCHNIA, LUDNOŚĆ ORAZ LOKATY WEDŁUG GMIN (cd.)  
 AREA, POPULATION AND RANKING POSITIONS BY GMINAS (cont.)

Identyfikator terytorialny <i>Territorial identifier</i>	WYSZCZEGÓLNIENIE <i>SPECIFICATION</i>	Powierzchnia <i>Area</i>		Ludność <i>Population</i>		Lokata według <i>Ranking position by</i>	
		w ha <i>in ha</i>	w km <sup>2</sup> <i>in km<sup>2</sup></i>	ogółem <i>total</i>	na 1 km <sup>2</sup> <i>per 1 km<sup>2</sup></i>	powierzchni w ha <i>area in ha</i>	liczby ludności <i>population</i>
<b>WOJ. ŚLĄSKIE (dok.)</b>							
<b>Powiat żywiecki (15 gmin)</b>							
<i>gmina miejska urban gmina</i>							
241701 1	Żywiec.....	5054	51	31815	630	2016	173
<i>gminy wiejskie rural gminas</i>							
241702 2	Czernichów.....	5640	56	6798	121	1981	1339
241703 2	Gilowice.....	2795	28	6193	222	2178	1461
241704 2	Jeleśnia.....	17062	170	13401	79	512	596
241705 2	Koszarawa.....	3156	32	2428 ↓	77	2162	2270
241706 2	Lipowa.....	5872	59	10474	178	1957	825
241707 2	Łękawica.....	4277	43	4454	104	2074	1891
241708 2	Łodygowice.....	3586	36	14054	392	2121	555
241709 2	Milówka.....	9888	99	10090	102	1410	857
241710 2	Radziechowy-Wieprz.....	6486	65	13088	202	1906	616
241711 2	Rajcza.....	13142	131	8988	68	894	986
241712 2	Ślemień.....	4502	45	3524	78	2062	2121
241713 2	Świnna.....	3918	39	8082	206	2099	1108
241714 2	Ujszoły.....	10981	110	4556	41	1232	1857
241715 2	Węgierska Górka.....	7647	76	15102	197	1756	504
<b>Miasta na prawach powiatu (19) Cities with powiat status (19)</b>							
246101 1	Bielsko-Biała.....	12451	125	172591	1386	989	22
246201 1	Bytom.....	6944	69	170761	2459	1857	23
246301 1	Chorzów.....	3324	33	109757	3302	2146	36
246401 1	Częstochowa.....	15971	160	228179	1429	600	13
246501 1	Dąbrowa Górnicza.....	18873 ↑	189	122712	650	398	29
246601 1	Gliwice.....	13388	134	183392	1370	862	19
246701 1	Jastrzębie-Zdrój.....	8533	85	90283	1058	1615	43
246801 1	Jaworzno.....	15259	153	92847	608	651	41
246901 1	Katowice (a).....	16464	165	299910 ↑	1822	556	10
247001 1	Mysłowice.....	6562	66	74851	1141	1900	50
247101 1	Piekary Śląskie.....	3998	40	56374	1410	2096	83
247201 1	Ruda Śląska.....	7773	78	139844	1799	1738	24
247301 1	Rybnik.....	14836	148	139595	941	690	25
247401 1	Siemianowice Śląskie.....	2550	25	68231	2676	2196	60
247501 1	Sosnowiec.....	9106	91	207381	2277	1524	15
247601 1	Świętochłowice.....	1331	13	50970	3829	2297	89
247701 1	Tychy.....	8181	82	128444	1570	1679	27
247801 1	Zabrze.....	8040	80	176327	2193	1700	20
247901 1	Żory.....	6464	65	61945	958	1909	70
<b>WOJ. ŚWIĘTOKRZYSKIE</b>							
<b>Powiat buski (8 gmin)</b>							
<i>gminy wiejskie rural gminas</i>							
260102 2	Gnojno.....	9631	96	4459	46	1445	1888
260103 2	Nowy Korczyn.....	11667	117	6158	53	1104	1471
260104 2	Pacanów.....	12458	125	7481	60	987	1208
260105 2	Solec-Zdrój.....	8504	85	5068	60	1620	1729
260107 2	Tuczępy.....	8362	84	3780	45	1647	2065
260108 2	Wiślica.....	10032	100	5611	56	1385	1593

a Port lotniczy. *Airport.*

TABL. 26. POWIERZCHNIA, LUDNOŚĆ ORAZ LOKATY WEDŁUG GMIN (cd.)  
**AREA, POPULATION AND RANKING POSITIONS BY GMINAS (cont.)**

Identyfikator terytorialny <i>Territorial identifier</i>	WYSZCZEGÓLNIENIE <i>SPECIFICATION</i>	Powierzchnia <i>Area</i>		Ludność <i>Population</i>		Lokata według <i>Ranking position by</i>	
		w ha <i>in ha</i>	w km <sup>2</sup> <i>in km<sup>2</sup></i>	ogółem <i>total</i>	na 1 km <sup>2</sup> <i>per 1 km<sup>2</sup></i>	powierzchni w ha <i>area in ha</i>	liczby ludności <i>population</i>
<b>WOJ. ŚWIĘTOKRZYSKIE (cd.)</b>							
<b>Powiat buski (dok.)</b>							
<i>gminy miejsko-wiejskie urban-rural gminas</i>							
260101 3	Busko-Zdrój.....	23550	236	32767	139	214	165
260101 4	miasto <i>town</i> .....	1228	12	16509	1344	x	x
260101 5	obszar wiejski <i>rural area</i> .....	22322	224	16258	73	x	x
260106 3	Stopnica.....	12596	125	7744	61	971	1163
260106 4	miasto <i>town</i> .....	455	4	1455	320	x	x
260106 5	obszar wiejski <i>rural area</i> .....	12141	121	6289	52	x	x
<b>Powiat jędrzejowski (9 gmin)</b>							
<i>gminy wiejskie rural gminas</i>							
260201 2	Imielno.....	10101	101	4450	44	1372	1892
260204 2	Nagłowice.....	11729	117	5064	43	1094	1731
260205 2	Oksa.....	9072	91	4610	51	1528	1847
260207 2	Słupia.....	10842	108	4381	40	1253	1908
260208 2	Sobków.....	14431	144	8536	59	739	1041
260209 2	Wodzisław.....	17689	177	7165	41	473	1266
<i>gminy miejsko-wiejskie urban-rural gminas</i>							
260202 3	Jędrzejów.....	22662	227	28584	126	242	194
260202 4	miasto <i>town</i> .....	1137	11	15578	1370	x	x
260202 5	obszar wiejski <i>rural area</i> .....	21525	216	13006	60	x	x
260203 3	Małogoszcz.....	14605	146	11670	80	720	721
260203 4	miasto <i>town</i> .....	968	10	3857	398	x	x
260203 5	obszar wiejski <i>rural area</i> .....	13637	136	7813	57	x	x
260206 3	Sędziszów.....	14565	146	12681	87	724	650
260206 4	miasto <i>town</i> .....	792	8	6601	833	x	x
260206 5	obszar wiejski <i>rural area</i> .....	13773	138	6080	44	x	x
<b>Powiat kazimierski (5 gmin)</b>							
<i>gminy wiejskie rural gminas</i>							
260301 2	Bejsce.....	5748	57	4174	73	1966	1965
260302 2	Czarnocin.....	7032	70	3879	55	1848	2041
260304 2	Opatowiec.....	6858	69	3352	49	1871	2149
<i>gminy miejsko-wiejskie urban-rural gminas</i>							
260303 3	Kazimierza Wielka.....	13986	140	16426	117	787	447
260303 4	miasto <i>town</i> .....	533	5	5665	1063	x	x
260303 5	obszar wiejski <i>rural area</i> .....	13453	135	10761	80	x	x
260305 3	Skalbmierz.....	8594	86	6618	77	1600	1369
260305 4	miasto <i>town</i> .....	713	7	1291	181	x	x
260305 5	obszar wiejski <i>rural area</i> .....	7881	79	5327	68	x	x
<b>Powiat kielecki (19 gmin)</b>							
<i>gminy wiejskie rural gminas</i>							
260401 2	Bieliny.....	8822	88	10213	116	1561	845
260406 2	Górno.....	8316	83	13977	168	1656	559
260407 2	Łagów.....	11323	113	6954	61	1158	1304
260408 2	Łopuszno.....	17700	177	8989	51	471	985
260409 2	Masłów.....	8555	86	10602	124	1612	813
260410 2	Miedziana Góra.....	7114	71	11260	158	1836	757

TABL. 26. POWIERZCHNIA, LUDNOŚĆ ORAZ LOKATY WEDŁUG GMIN (cd.)  
**AREA, POPULATION AND RANKING POSITIONS BY GMINAS (cont.)**

Identyfikator terytorialny <i>Territorial identifier</i>	WYSZCZEGÓLNIENIE <i>SPECIFICATION</i>	Powierzchnia <i>Area</i>		Ludność <i>Population</i>		Lokata według <i>Ranking position by</i>	
		w ha <i>in ha</i>	w km <sup>2</sup> <i>in km<sup>2</sup></i>	ogółem <i>total</i>	na 1 km <sup>2</sup> <i>per 1 km<sup>2</sup></i>	powierzchni w ha <i>area in ha</i>	liczby ludności <i>population</i>
<b>WOJ. ŚWIĘTOKRZYSKIE (cd.)</b>							
<b>Powiat kielecki (dok.)</b>							
<i>gminy wiejskie (dok.) rural gminas (cont.)</i>							
260411 2	Mniów.....	9528	95	9349	98	1467	936
260412 2	Morawica.....	14038	140	15801	113	780	479
260413 2	Nowa Słupia.....	8576	86	9635	112	1606	912
260414 2	Piekoszów.....	10297	103	16321	159	1341	452
260415 2	Pierzchnica.....	10470	105	4793	46	1306	1800
260416 2	Raków.....	19062	191	5716	30	391	1564
260417 2	Sitkówka-Nowiny.....	4561	46	7708	169	2059	1170
260418 2	Strawczyn.....	8586	86	10505	122	1603	821
260419 2	Zagnańsk.....	12487	125	12960	104	981	626
<i>gminy miejsko-wiejskie urban-rural gminas</i>							
260402 3	Bodzentyn.....	15975	160	11638	73	599	724
260402 4	miasto <i>town</i> .....	865	8	2240	259	x	x
260402 5	obszar wiejski <i>rural area</i> .....	15110	152	9398	62	x	x
260403 3	Chęciny.....	12739	127	15014	118	953	508
260403 4	miasto <i>town</i> .....	1413	14	4419	313	x	x
260403 5	obszar wiejski <i>rural area</i> .....	11326	113	10595	94	x	x
260404 3	Chmielnik.....	14219	142	11444	80	758	745
260404 4	miasto <i>town</i> .....	780	8	3841	492	x	x
260404 5	obszar wiejski <i>rural area</i> .....	13439	134	7603	57	x	x
260405 3	Daleszyce.....	22239	222	15647	70	252	483
260405 4	miasto <i>town</i> .....	1550	16	2911	188	x	x
260405 5	obszar wiejski <i>rural area</i> .....	20689	206	12736	62	x	x
<b>Powiat konecki (8 gmin)</b>							
<i>gminy wiejskie rural gminas</i>							
260501 2	Fałków.....	13237	132	4559	34	880	1856
260502 2	Gowarczów.....	10096	101	4700	47	1375	1825
260504 2	Radoszyce.....	14664	147	9044	62	710	977
260505 2	Ruda Maleniecka.....	11005	110	3181	29	1228	2180
260506 2	Słupia (Konecka).....	10580	106	3429	32	1292	2131
260507 2	Smyków.....	6209	62	3808	61	1938	2056
<i>gminy miejsko-wiejskie urban-rural gminas</i>							
260503 3	Końskie.....	25014	250	36048	144	180	147
260503 4	miasto <i>town</i> .....	1770	18	19845	1121	x	x
260503 5	obszar wiejski <i>rural area</i> .....	23244	232	16203	70	x	x
260508 3	Stąporków.....	23167	232	17567	76	226	412
260508 4	miasto <i>town</i> .....	1094	11	5914	541	x	x
260508 5	obszar wiejski <i>rural area</i> .....	22073	221	11653	53	x	x
<b>Powiat opatowski (8 gmin)</b>							
<i>gminy wiejskie rural gminas</i>							
260601 2	Baćkowice.....	9613	96	4958	52	1449	1758
260602 2	Iwaniska.....	10489	105	6815	65	1303	1335
260603 2	Lipnik.....	8145	81	5429	67	1686	1635
260606 2	Sadowie.....	8181	82	4044	49	1679	1999
260607 2	Tarłów.....	16335	164	5383	33	563	1649
260608 2	Wojciechowice.....	8646	86	4131	48	1589	1975

TABL. 26. POWIERZCHNIA, LUDNOŚĆ ORAZ LOKATY WEDŁUG GMIN (cd.)  
 AREA, POPULATION AND RANKING POSITIONS BY GMINAS (cont.)

Identyfikator terytorialny <i>Territorial identifier</i>	WYSZCZEGÓLNIENIE <i>SPECIFICATION</i>	Powierzchnia <i>Area</i>		Ludność <i>Population</i>		Lokata według <i>Ranking position by</i>	
		w ha <i>in ha</i>	w km <sup>2</sup> <i>in km<sup>2</sup></i>	ogółem <i>total</i>	na 1 km <sup>2</sup> <i>per 1 km<sup>2</sup></i>	powierzchni w ha <i>area in ha</i>	liczby ludności <i>population</i>
<b>WOJ. ŚWIĘTOKRZYSKIE (cd.)</b>							
<b>Powiat opatowski (dok.)</b>							
gminy miejsko-wiejskie <i>urban-rural gminas</i>							
260604 3	Opatów.....	11352	114	12030	106	1152	684
260604 4	miasto <i>town</i> .....	936	9	6613	707	x	x
260604 5	obszar wiejski <i>rural area</i> .....	10416	105	5417	52	x	x
260605 3	Ożarów.....	18329	183	11031	60	432	776
260605 4	miasto <i>town</i> .....	779	8	4655	598	x	x
260605 5	obszar wiejski <i>rural area</i> .....	17550	175	6376	36	x	x
<b>Powiat ostrowiecki (6 gmin)</b>							
gmina miejska <i>urban gmina</i>							
260701 1	Ostrowiec Świętokrzyski.....	4643	46	70677	1522	2051	55
gminy wiejskie <i>rural gminas</i>							
260702 2	Bałtów.....	10507	105	3564	34	1300	2107
260703 2	Bodzechów.....	12219	122	13597	111	1024	582
260706 2	Waśniów.....	11162	112	7011	63	1191	1293
gminy miejsko-wiejskie <i>urban-rural gminas</i>							
260704 3	Ćmielów.....	11791	118	7550	64	1083	1195
260704 4	miasto <i>town</i> .....	1334	14	3095	232	x	x
260704 5	obszar wiejski <i>rural area</i> .....	10457	104	4455	43	x	x
260705 3	Kunów.....	11356	114	10018	88	1150	864
260705 4	miasto <i>town</i> .....	726	7	3033	418	x	x
260705 5	obszar wiejski <i>rural area</i> .....	10630	107	6985	66	x	x
<b>Powiat pińczowski (5 gmin)</b>							
gminy wiejskie <i>rural gminas</i>							
260802 2	Kije.....	10017	100	4492	45	1388	1875
260803 2	Michałów.....	11209	112	4716	42	1179	1823
260805 2	Złota.....	8201	82	4538	55	1675	1862
gminy miejsko-wiejskie <i>urban-rural gminas</i>							
260801 3	Działoszyce.....	10576	106	5143	49	1294	1711
260801 4	miasto <i>town</i> .....	192	2	944	492	x	x
260801 5	obszar wiejski <i>rural area</i> .....	10384	104	4199	40	x	x
260804 3	Pińczów.....	21282	213	21192	100	279	318
260804 4	miasto <i>town</i> .....	1433	14	11102	775	x	x
260804 5	obszar wiejski <i>rural area</i> .....	19849	199	10090	51	x	x
<b>Powiat sandomierski (9 gmin)</b>							
gmina miejska <i>urban gmina</i>							
260901 1	Sandomierz.....	2869 ↓	29	24187	843	2173	257
gminy wiejskie <i>rural gminas</i>							
260902 2	Dwikozy.....	8458	85	8893	105	1630	994
260903 2	Klimontów.....	9978	99	8272	83	1397	1079
260905 2	Łoniów.....	8685	87	7540	87	1584	1199
260906 2	Obrazów.....	7156	72	6570	92	1831	1376
260907 2	Samborzec.....	8524	85	8596	101	1618	1032
260908 2	Wilczyce.....	6956	70	3778	54	1856	2067

TABL. 26. POWIERZCHNIA, LUDNOŚĆ ORAZ LOKATY WEDŁUG GMIN (cd.)  
 AREA, POPULATION AND RANKING POSITIONS BY GMINAS (cont.)

Identyfikator terytorialny <i>Territorial identifier</i>	WYSZCZEGÓLNIENIE <i>SPECIFICATION</i>	Powierzchnia <i>Area</i>		Ludność <i>Population</i>		Lokata według <i>Ranking position by</i>	
		w ha <i>in ha</i>	w km <sup>2</sup> <i>in km<sup>2</sup></i>	ogółem <i>total</i>	na 1 km <sup>2</sup> <i>per 1 km<sup>2</sup></i>	powierzchni w ha <i>area in ha</i>	liczby ludności <i>population</i>
<b>WOJ. ŚWIĘTOKRZYSKIE (cd.)</b>							
<b>Powiat sandomierski (dok.)</b>							
gminy miejsko-wiejskie <i>urban-rural gminas</i>							
260904 3	Koprzywnica.....	6933	69	6823	98	1860	1333
260904 4	miasto <i>town</i> .....	1790	18	2541	142	x	x
260904 5	obszar wiejski <i>rural area</i> .....	5143	51	4282	83	x	x
260909 3	Zawichost.....	8030	80	4607	57	1702	1850
260909 4	miasto <i>town</i> .....	2029	20	1867	92	x	x
260909 5	obszar wiejski <i>rural area</i> .....	6001	60	2740	46	x	x
<b>Powiat skarżyski (5 gmin)</b>							
gmina miejska <i>urban gmina</i>							
261001 1	Skarżysko-Kamienna.....	6439	64	46900	728	1914	103
gminy wiejskie <i>rural gminas</i>							
261002 2	Bliżyn.....	14120	141	8293	59	769	1078
261003 2	Łączna.....	6165	62	5226	85	1941	1687
261004 2	Skarżysko Kościelne.....	5324	53	6193	116	2001	1461
gmina miejsko-wiejska <i>urban-rural gmina</i>							
261005 3	Suchedniów.....	7495	75	10427	139	1783	829
261005 4	miasto <i>town</i> .....	5940	60	8575	144	x	x
261005 5	obszar wiejski <i>rural area</i> .....	1555	15	1852	119	x	x
<b>Powiat starachowicki (5 gmin)</b>							
gmina miejska <i>urban gmina</i>							
261101 1	Starachowice.....	3182	32	50355	1582	2159	91
gminy wiejskie <i>rural gminas</i>							
261102 2	Brody.....	16127	161	11085	69	584	774
261103 2	Mirzec.....	11111	111	8333	75	1201	1067
261104 2	Pawłów.....	13737	137	15312	111	811	496
gmina miejsko-wiejska <i>urban-rural gmina</i>							
261105 3	Wąchock.....	8184	82	6947	85	1678	1306
261105 4	miasto <i>town</i> .....	1602	16	2809	175	x	x
261105 5	obszar wiejski <i>rural area</i> .....	6582	66	4138	63	x	x
<b>Powiat staszowski (8 gmin)</b>							
gminy wiejskie <i>rural gminas</i>							
261201 2	Bogoria.....	12289	123	7892	64	1013	1138
261202 2	Łubnice.....	8414	84	4118	49	1641	1979
261203 2	Oleśnica.....	5338	53	3908	73	2000	2033
261206 2	Rytwiany.....	12466	125	6343	51	986	1433
261208 2	Szydłów.....	10790	108	4788	44	1260	1802
gminy miejsko-wiejskie <i>urban-rural gminas</i>							
261204 3	Osiek.....	12930	129	7804	60	922	1154
261204 4	miasto <i>town</i> .....	1743	18	1998	115	x	x
261204 5	obszar wiejski <i>rural area</i> .....	11187	111	5806	52	x	x
261205 3	Połaniec.....	7501	75	11990	160	1781	689
261205 4	miasto <i>town</i> .....	1741	17	8275	475	x	x
261205 5	obszar wiejski <i>rural area</i> .....	5760	58	3715	64	x	x
261207 3	Staszów.....	22752	228	26193	115	236	221
261207 4	miasto <i>town</i> .....	2688	27	15152	564	x	x
261207 5	obszar wiejski <i>rural area</i> .....	20064	201	11041	55	x	x

TABL. 26. POWIERZCHNIA, LUDNOŚĆ ORAZ LOKATY WEDŁUG GMIN (cd.)  
**AREA, POPULATION AND RANKING POSITIONS BY GMINAS (cont.)**

Identyfikator terytorialny <i>Territorial identifier</i>	WYSZCZEGÓLNIENIE <i>SPECIFICATION</i>	Powierzchnia <i>Area</i>		Ludność <i>Population</i>		Lokata według <i>Ranking position by</i>	
		w ha <i>in ha</i>	w km <sup>2</sup> <i>in km<sup>2</sup></i>	ogółem <i>total</i>	na 1 km <sup>2</sup> <i>per 1 km<sup>2</sup></i>	powierzchni w ha <i>area in ha</i>	liczby ludności <i>population</i>
<b>WOJ. ŚWIĘTOKRZYSKIE (dok.)</b>							
<b>Powiat włoszczowski (6 gmin)</b>							
<i>gminy wiejskie rural gminas</i>							
261301 2	Kluczewsko.....	13687	137	5238	38	815	1686
261302 2	Krasocin.....	19279	192	10733	56	380	799
261303 2	Moskorzew.....	7289	73	2770	38	1811	2236
261304 2	Radków.....	8810	88	2546 ↓	29	1563	2260
261305 2	Secemin.....	16260	163	4879	30	574	1783
<i>gmina miejsko-wiejska urban-rural gmina</i>							
261306 3	Włoszczowa.....	25461 ↑	255	19755	78	169	346
261306 4	miasto <i>town</i> .....	3030	30	10269	339	x	x
261306 5	obszar wiejski <i>rural area</i> .....	22431	225	9486	42	x	x
<b>Miasto na prawach powiatu (1) City with powiat status (1)</b>							
266101 1	Kielce (a).....	10965	110	198046 ↑	1806	1234	17
<b>WOJ. WARMIŃSKO-MAZURSKIE</b>							
<b>Powiat bartoszycki (6 gmin)</b>							
<i>gminy miejskie urban gminas</i>							
280101 1	Bartoszyce.....	1179	11	24196	2052	2306	256
280102 1	Górowo Iławeckie.....	332 ↓	3	4140	1247	2343	1973
<i>gminy wiejskie rural gminas</i>							
280103 2	Bartoszyce (c).....	42721	428	11004	26	18	779
280105 2	Górowo Iławeckie.....	41591	416	7019	17	21	1290
<i>gminy miejsko-wiejskie urban-rural gminas</i>							
280104 3	Bisztynek.....	20288	203	6529	32	329	1391
280104 4	miasto <i>town</i> .....	216	2	2437	1128	x	x
280104 5	obszar wiejski <i>rural area</i> .....	20072	201	4092	20	x	x
280106 3	Sępólno.....	24638	246	6490	26	188	1400
280106 4	miasto <i>town</i> .....	463	5	2024	437	x	x
280106 5	obszar wiejski <i>rural area</i> .....	24175	241	4466	18	x	x
<b>Powiat braniewski (7 gmin)</b>							
<i>gmina miejska urban gmina</i>							
280201 1	Braniewo.....	1241	12	17161	1383	2305	424
<i>gminy wiejskie rural gminas</i>							
280202 2	Braniewo (c).....	30626	307	6214	20	93	1457
280204 2	Lelkowo.....	19816	198	3009	15	353	2207
280206 2	Płoskinia.....	16993	170	2551 ↓	15	521	2259
280207 2	Wilczęta.....	14785	148	3083	21	696	2199
<i>gminy miejsko-wiejskie urban-rural gminas</i>							
280203 3	Frombork.....	12410	124	3726	30	994	2077
280203 4	miasto <i>town</i> (b).....	759	8	2446	322	x	x
280203 5	obszar wiejski <i>rural area</i> .....	11651	116	1280	11	x	x
280205 3	Pieniężno.....	24294	243	6464	27	196	1405
280205 4	miasto <i>town</i> .....	381	4	2863	751	x	x
280205 5	obszar wiejski <i>rural area</i> .....	23913	239	3601	15	x	x

a Port lotniczy. *Airport*. b Port morski. *Seaport*. c Przejście graniczne. *Border crossing*.

TABL. 26. POWIERZCHNIA, LUDNOŚĆ ORAZ LOKATY WEDŁUG GMIN (cd.)  
 AREA, POPULATION AND RANKING POSITIONS BY GMINAS (cont.)

Identyfikator terytorialny <i>Territorial identifier</i>	WYSZCZEGÓLNIENIE <i>SPECIFICATION</i>	Powierzchnia <i>Area</i>		Ludność <i>Population</i>		Lokata według <i>Ranking position by</i>	
		w ha <i>in ha</i>	w km <sup>2</sup> <i>in km<sup>2</sup></i>	ogółem <i>total</i>	na 1 km <sup>2</sup> <i>per 1 km<sup>2</sup></i>	powierzchni w ha <i>area in ha</i>	liczby ludności <i>population</i>
<b>WOJ. WARMIŃSKO-MAZURSKIE (cd.)</b>							
<b>Powiat działdowski (6 gmin)</b>							
gmina miejska <i>urban gmina</i>							
280301 1	Działdowo.....	1147	11	21402	1866	2310	313
gminy wiejskie <i>rural gminas</i>							
280302 2	Działdowo.....	27217	273	9871	36	133	880
280303 2	Łłowo-Osada.....	10377	104	7321	71	1325	1240
280305 2	Płońnica.....	16323	163	5763	35	566	1555
280306 2	Rybno.....	14841	148	7312	49	689	1242
gmina miejsko-wiejska <i>urban-rural gmina</i>							
280304 3	Lidzbark.....	25488	255	14444	57	168	536
280304 4	miasto <i>town</i> .....	568	6	8002	1409	x	x
280304 5	obszar wiejski <i>rural area</i> .....	24920	249	6442	26	x	x
<b>Powiat elbląski (9 gmin)</b>							
gminy wiejskie <i>rural gminas</i>							
280401 2	Elbląg.....	19205	192	7439	39	383	1217
280402 2	Godkowo.....	16699	167	3186	19	544	2178
280403 2	Gronowo Elbląskie.....	8915	89	5167	58	1544	1705
280404 2	Markusy.....	10960	110	4182	38	1235	1963
280405 2	Milejewo.....	9581	96	3370	35	1457	2145
280408 2	Rychliki.....	13165	132	3922	30	890	2028
gminy miejsko-wiejskie <i>urban-rural gminas</i>							
280406 3	Młynary.....	15841	158	4518	29	613	1869
280406 4	miasto <i>town</i> .....	276	3	1806	654	x	x
280406 5	obszar wiejski <i>rural area</i> .....	15565	155	2712	17	x	x
280407 3	Pasłęk.....	26391	264	19590	74	144	355
280407 4	miasto <i>town</i> .....	1063	11	12373	1164	x	x
280407 5	obszar wiejski <i>rural area</i> .....	25328	253	7217	28	x	x
280409 3	Tolknicko.....	20801	208	6846	33	298	1326
280409 4	miasto <i>town</i> .....	229	2	2739	1196	x	x
280409 5	obszar wiejski <i>rural area</i> .....	20572	206	4107	20	x	x
<b>Powiat ełcki (5 gmin)</b>							
gmina miejska <i>urban gmina</i>							
280501 1	Ełk.....	2105	21	60462	2872	2227	74
gminy wiejskie <i>rural gminas</i>							
280502 2	Ełk.....	37918	380	11270	30	30	756
280503 2	Kalinowo.....	28446	284	6992	25	123	1295
280504 2	Prostki.....	23108	231	7459	32	227	1210
280505 2	Stare Juchy.....	19702	197	3897	20	364	2035
<b>Powiat giżycki (6 gmin)</b>							
gmina miejska <i>urban gmina</i>							
280601 1	Giżycko.....	1372	14	29726	2167	2289	190
gminy wiejskie <i>rural gminas</i>							
280604 2	Giżycko.....	29706	296	8301	28	100	1076
280605 2	Krukłanki.....	20157	202	3137	16	335	2187
280606 2	Miłki.....	16963	170	3853	23	523	2049
280610 2	Wydminy.....	23299	233	6423	28	220	1415



TABL. 26. POWIERZCHNIA, LUDNOŚĆ ORAZ LOKATY WEDŁUG GMIN (cd.)  
 AREA, POPULATION AND RANKING POSITIONS BY GMINAS (cont.)

Identyfikator terytorialny <i>Territorial identifier</i>	WYSZCZEGÓLNIENIE <i>SPECIFICATION</i>	Powierzchnia <i>Area</i>		Ludność <i>Population</i>		Lokata według <i>Ranking position by</i>	
		w ha <i>in ha</i>	w km <sup>2</sup> <i>in km<sup>2</sup></i>	ogółem <i>total</i>	na 1 km <sup>2</sup> <i>per 1 km<sup>2</sup></i>	powierzchni w ha <i>area in ha</i>	liczby ludności <i>population</i>
<b>WOJ. WARMIŃSKO-MAZURSKIE (cd.)</b>							
<b>Powiat giżycki (dok.)</b>							
gmina miejsko-wiejska <i>urban-rural gmina</i>							
280608 3	Ryn.....	20454	205	5846	29	319	1542
280608 4	miasto <i>town</i> .....	414	4	2899	700	x	x
280608 5	obszar wiejski <i>rural area</i> .....	20040	201	2947	15	x	x
<b>Powiat gołdapski (3 gminy)</b>							
gminy wiejskie <i>rural gminas</i>							
281801 2	Banie Mazurskie.....	20496	205	3873	19	317	2043
281802 2	Dubeninki.....	20529	205	3031	15	314	2204
gmina miejsko-wiejska <i>urban-rural gmina</i>							
281803 3	Goldap.....	36164	362	20376	56	43	328
281803 4	miasto <i>town (c)</i> .....	1720	17	13726	798	x	x
281803 5	obszar wiejski <i>rural area</i> .....	34444	345	6650	19	x	x
<b>Powiat iławski (7 gmin)</b>							
gminy miejskie <i>urban gminas</i>							
280701 1	Iława.....	2188	22	33174	1516	2218	164
280702 1	Lubawa.....	1684	17	10083	599	2264	858
gminy wiejskie <i>rural gminas</i>							
280703 2	Iława.....	42421	424	12874	30	19	634
280705 2	Lubawa.....	23645	236	10670	45	212	807
gminy miejsko-wiejskie <i>urban-rural gminas</i>							
280704 3	Kisielice.....	17286	173	6055	35	496	1492
280704 4	miasto <i>town</i> .....	337	3	2122	630	x	x
280704 5	obszar wiejski <i>rural area</i> .....	16949	170	3933	23	x	x
280706 3	Susz.....	25905	259	12992	50	157	623
280706 4	miasto <i>town</i> .....	667	7	5654	848	x	x
280706 5	obszar wiejski <i>rural area</i> .....	25238	252	7338	29	x	x
280707 3	Zalewo.....	25393	254	6947	27	173	1306
280707 4	miasto <i>town</i> .....	822	8	2186	266	x	x
280707 5	obszar wiejski <i>rural area</i> .....	24571	246	4761	19	x	x
<b>Powiat kętrzyński (6 gmin)</b>							
gmina miejska <i>urban gmina</i>							
280801 1	Kętrzyn.....	1035	10	27732	2679	2316	203
gminy wiejskie <i>rural gminas</i>							
280802 2	Barciany (c).....	29408	295	6507	22	104	1397
280803 2	Kętrzyn.....	28536	285	8438	30	120	1050
280806 2	Srokowo.....	19416	194	3944	20	377	2023
gminy miejsko-wiejskie <i>urban-rural gminas</i>							
280804 3	Korsze.....	24984	250	10127	41	182	854
280804 4	miasto <i>town</i> .....	403	4	4408	1094	x	x
280804 5	obszar wiejski <i>rural area</i> .....	24581	246	5719	23	x	x
280805 3	Reszel.....	17920	179	7702	43	456	1171
280805 4	miasto <i>town</i> .....	382	4	4667	1222	x	x
280805 5	obszar wiejski <i>rural area</i> .....	17538	175	3035	17	x	x

c Przejście graniczne. *Border crossing.*

TABL. 26. POWIERZCHNIA, LUDNOŚĆ ORAZ LOKATY WEDŁUG GMIN (cd.)  
 AREA, POPULATION AND RANKING POSITIONS BY GMINAS (cont.)

Identyfikator terytorialny <i>Territorial identifier</i>	WYSZCZEGÓLNIENIE <i>SPECIFICATION</i>	Powierzchnia <i>Area</i>		Ludność <i>Population</i>		Lokata według <i>Ranking position by</i>	
		w ha <i>in ha</i>	w km <sup>2</sup> <i>in km<sup>2</sup></i>	ogółem <i>total</i>	na 1 km <sup>2</sup> <i>per 1 km<sup>2</sup></i>	powierzchni w ha <i>area in ha</i>	liczby ludności <i>population</i>
<b>WOJ. WARMIŃSKO-MAZURSKIE (cd.)</b>							
<b>Powiat lidzbarski (5 gmin)</b>							
gmina miejska <i>urban gmina</i>							
280901 1	Lidzbark Warmiński.....	1435	14	16200	1129	2284	456
gminy wiejskie <i>rural gminas</i>							
280902 2	Kiwity.....	14509	145	3335	23	731	2153
280903 2	Lidzbark Warmiński.....	37212	373	6771	18	36	1345
280904 2	Lubomino.....	14921	149	3634	24	684	2096
gmina miejsko-wiejska <i>urban-rural gmina</i>							
280905 3	Orneta.....	24423	244	12326	50	191	670
280905 4	miasto <i>town</i> .....	963	10	9008	935	x	x
280905 5	obszar wiejski <i>rural area</i> .....	23460	234	3318	14	x	x
<b>Powiat mrągowski (5 gmin)</b>							
gmina miejska <i>urban gmina</i>							
281001 1	Mrągowo.....	1481	15	22005	1486	2281	302
gminy wiejskie <i>rural gminas</i>							
281003 2	Mrągowo.....	29514	295	7974	27	102	1122
281004 2	Piecki.....	31448	314	7758	25	84	1162
281005 2	Sorkwity.....	18465	185	4654	25	426	1838
gmina miejsko-wiejska <i>urban-rural gmina</i>							
281002 3	Mikołajki.....	25630	256	8305	32	162	1075
281002 4	miasto <i>town</i> .....	932	9	3827	411	x	x
281002 5	obszar wiejski <i>rural area</i> .....	24698	247	4478	18	x	x
<b>Powiat nidzicki (4 gminy)</b>							
gminy wiejskie <i>rural gminas</i>							
281101 2	Janowiec Kościelny.....	13592	136	3277	24	826	2163
281102 2	Janowo.....	19166	192	2730	14	385	2241
281103 2	Kozłowo.....	25427	254	6186	24	171	1463
gmina miejsko-wiejska <i>urban-rural gmina</i>							
281104 3	Nidzica.....	37879	379	21465	57	31	312
281104 4	miasto <i>town</i> .....	686	7	14166	2065	x	x
281104 5	obszar wiejski <i>rural area</i> .....	37193	372	7299	20	x	x
<b>Powiat nowomiejski (5 gmin)</b>							
gmina miejska <i>urban gmina</i>							
281201 1	Nowe Miasto Lubawskie.....	1137	11	11101	976	2311	771
gminy wiejskie <i>rural gminas</i>							
281202 2	Biskupiec.....	24061	242	9538	40	203	918
281203 2	Grodziczno.....	15437	154	6383	41	635	1425
281204 2	Kurzętnik.....	14911	149	9127	61	686	968
281205 2	Nowe Miasto Lubawskie.....	13847	138	8172	59	799	1093
<b>Powiat olecki (4 gminy)</b>							
gminy wiejskie <i>rural gminas</i>							
281303 2	Kowale Oleckie.....	25153	251	5218	21	178	1691
281305 2	Świątajno.....	21493	215	4052	19	272	1994
281306 2	Wieliczki.....	14080	141	3397	24	778	2136

TABL. 26. POWIERZCHNIA, LUDNOŚĆ ORAZ LOKATY WEDŁUG GMIN (cd.)  
 AREA, POPULATION AND RANKING POSITIONS BY GMINAS (cont.)

Identyfikator terytorialny <i>Territorial identifier</i>	WYSZCZEGÓLNIENIE <i>SPECIFICATION</i>	Powierzchnia <i>Area</i>		Ludność <i>Population</i>		Lokata według <i>Ranking position by</i>	
		w ha <i>in ha</i>	w km <sup>2</sup> <i>in km<sup>2</sup></i>	ogółem <i>total</i>	na 1 km <sup>2</sup> <i>per 1 km<sup>2</sup></i>	powierzchni w ha <i>area in ha</i>	liczby ludności <i>population</i>
<b>WOJ. WARMIŃSKO-MAZURSKIE (cd.)</b>							
<b>Powiat olecki (dok.)</b>							
<i>gmina miejsko-wiejska urban-rural gmina</i>							
281304 3	Olecko.....	26674	267	22078	83	140	301
281304 4	miasto <i>town</i> .....	1154	12	16460	1426	x	x
281304 5	obszar wiejski <i>rural area</i> .....	25520	255	5618	22	x	x
<b>Powiat olsztyński (12 gmin)</b>							
<i>gminy wiejskie rural gminas</i>							
281404 2	Dywity.....	16116	161	11253	70	586	758
281405 2	Gietrzwałd.....	17233	172	6522	38	497	1394
281407 2	Jonkowo.....	16869	169	7108	42	529	1273
281408 2	Kolno.....	17859	179	3300	18	462	2160
281410 2	Purda.....	31812	317	8563	27	82	1038
281411 2	Stawiguda.....	22287	223	7975	36	251	1121
281412 2	Świątki.....	16415	164	4178	25	558	1964
<i>gminy miejsko-wiejskie urban-rural gminas</i>							
281401 3	Barczewo.....	32001	320	17550	55	78	413
281401 4	miasto <i>town</i> .....	458	5	7290	1592	x	x
281401 5	obszar wiejski <i>rural area</i> .....	31543	315	10260	33	x	x
281402 3	Biskupiec.....	29041	290	19091	66	113	366
281402 4	miasto <i>town</i> .....	500	5	10582	2116	x	x
281402 5	obszar wiejski <i>rural area</i> .....	28541	285	8509	30	x	x
281403 3	Dobre Miasto.....	25869	259	16124	62	160	460
281403 4	miasto <i>town</i> .....	486	5	10471	2155	x	x
281403 5	obszar wiejski <i>rural area</i> .....	25383	254	5653	22	x	x
281406 3	Jeżiorany.....	21149	211	7939	38	284	1127
281406 4	miasto <i>town</i> .....	341	3	3312	971	x	x
281406 5	obszar wiejski <i>rural area</i> .....	20808	208	4627	22	x	x
281409 3	Olsztynek.....	37151	372	13876	37	37	567
281409 4	miasto <i>town</i> .....	769	8	7669	997	x	x
281409 5	obszar wiejski <i>rural area</i> .....	36382	364	6207	17	x	x
<b>Powiat ostródzki (9 gmin)</b>							
<i>gmina miejska urban gmina</i>							
281501 1	Ostróda.....	1415	14	33517	2369	2286	161
<i>gminy wiejskie rural gminas</i>							
281502 2	Dąbrówno.....	16574	166	4405	27	551	1903
281503 2	Grunwald.....	17994	180	5782	32	450	1551
281504 2	Łukta.....	18646	186	4512	24	413	1870
281505 2	Małdyty.....	18886	189	6370	34	396	1429
281509 2	Ostróda.....	40089	401	15998	40	24	467
<i>gminy miejsko-wiejskie urban-rural gminas</i>							
281506 3	Miłakowo.....	15840	158	5629	36	614	1584
281506 4	miasto <i>town</i> .....	876	9	2631	300	x	x
281506 5	obszar wiejski <i>rural area</i> .....	14964	149	2998	20	x	x
281507 3	Miłomłyn.....	16060	161	5042	31	591	1737
281507 4	miasto <i>town</i> .....	1238	12	2434	197	x	x
281507 5	obszar wiejski <i>rural area</i> .....	14822	149	2608	18	x	x
281508 3	Morąg.....	31125	311	24768	80	87	243
281508 4	miasto <i>town</i> .....	611	6	14110	2309	x	x
281508 5	obszar wiejski <i>rural area</i> .....	30514	305	10658	35	x	x

TABL. 26. POWIERZCHNIA, LUDNOŚĆ ORAZ LOKATY WEDŁUG GMIN (cd.)  
**AREA, POPULATION AND RANKING POSITIONS BY GMINAS (cont.)**

Identyfikator terytorialny <i>Territorial identifier</i>	WYSZCZEGÓLNIENIE <i>SPECIFICATION</i>	Powierzchnia <i>Area</i>		Ludność <i>Population</i>		Lokata według <i>Ranking position by</i>	
		w ha <i>in ha</i>	w km <sup>2</sup> <i>in km<sup>2</sup></i>	ogółem <i>total</i>	na 1 km <sup>2</sup> <i>per 1 km<sup>2</sup></i>	powierzchni w ha <i>area in ha</i>	liczby ludności <i>population</i>
<b>WOJ. WARMIŃSKO-MAZURSKIE (dok.)</b>							
<b>Powiat piski (4 gminy)</b>							
gminy miejsko-wiejskie <i>urban-rural gminas</i>							
281601 3	Biała Piska.....	42033	420	12017	29	20	687
281601 4	miasto <i>town</i> .....	324	4	4120	1272	x	x
281601 5	obszar wiejski <i>rural area</i> .....	41709	416	7897	19	x	x
281602 3	Orzysz.....	36257	363	9276	26	42	947
281602 4	miasto <i>town</i> .....	817	8	5726	701	x	x
281602 5	obszar wiejski <i>rural area</i> .....	35440	355	3550	10	x	x
281603 3	Pisz.....	63370 ↑	634	27956	44	1	200
281603 4	miasto <i>town</i> .....	1008	10	19489	1933	x	x
281603 5	obszar wiejski <i>rural area</i> .....	62362	624	8467	14	x	x
281604 3	Ruciane-Nida.....	35798	358	8321	23	45	1069
281604 4	miasto <i>town</i> .....	1707	17	4632	271	x	x
281604 5	obszar wiejski <i>rural area</i> .....	34091	341	3689	11	x	x
<b>Powiat szczycieński (8 gmin)</b>							
gmina miejska <i>urban gmina</i>							
281701 1	Szczytno.....	1062	11	23992	2259	2315	261
gminy wiejskie <i>rural gminas</i>							
281702 2	Dźwierzuty.....	26334	263	6686	25	146	1360
281703 2	Jedwabno.....	31190	312	3684	12	86	2086
281705 2	Rozogi.....	22441	224	5655	25	248	1578
281706 2	Szczytno (a).....	34624	346	12592	36	52	654
281707 2	Świątajno.....	27955	280	6041	22	129	1496
281708 2	Wielbark.....	34795	348	6528	19	50	1392
gmina miejsko-wiejska <i>urban-rural gmina</i>							
281704 3	Pasym.....	14920	149	5392	36	685	1647
281704 4	miasto <i>town</i> .....	1518	15	2561	169	x	x
281704 5	obszar wiejski <i>rural area</i> .....	13402	134	2831	21	x	x
<b>Powiat węgorzewski (3 gminy)</b>							
gminy wiejskie <i>rural gminas</i>							
281901 2	Budry.....	17497	175	2957	17	487	2213
281902 2	Pozezdrze.....	17678	177	3345	19	474	2151
gmina miejsko-wiejska <i>urban-rural gmina</i>							
281903 3	Węgorzewo.....	34147	341	17149	50	56	426
281903 4	miasto <i>town</i> .....	1088	11	11568	1063	x	x
281903 5	obszar wiejski <i>rural area</i> .....	33059	330	5581	17	x	x
<b>Miasta na prawach powiatu (2) <i>Cities with powiat status (2)</i></b>							
286101 1	Elbląg (b).....	7982	80	121642	1524	1708	31
286201 1	Olsztyn.....	8833	88	173444 ↑	1964	1559	21
<b>WOJ. WIELKOPOLSKIE</b>							
<b>Powiat chodzieski (5 gmin)</b>							
gmina miejska <i>urban gmina</i>							
300101 1	Chodzież.....	1277	13	19199	1503	2303	363
gminy wiejskie <i>rural gminas</i>							
300102 2	Budzyń.....	20909	209	8426	40	291	1053
300103 2	Chodzież.....	21294	213	5954	28	277	1522

a Port lotniczy. *Airport.* b Port morski. *Seaport.*

TABL. 26. POWIERZCHNIA, LUDNOŚĆ ORAZ LOKATY WEDŁUG GMIN (cd.)  
**AREA, POPULATION AND RANKING POSITIONS BY GMINAS (cont.)**

Identyfikator terytorialny <i>Territorial identifier</i>	WYSZCZEGÓLNIENIE <i>SPECIFICATION</i>	Powierzchnia <i>Area</i>		Ludność <i>Population</i>		Lokata według <i>Ranking position by</i>	
		w ha <i>in ha</i>	w km <sup>2</sup> <i>in km<sup>2</sup></i>	ogółem <i>total</i>	na 1 km <sup>2</sup> <i>per 1 km<sup>2</sup></i>	powierzchni w ha <i>area in ha</i>	liczby ludności <i>population</i>
<b>WOJ. WIELKOPOLSKIE (cd.)</b>							
<b>Powiat chodzieski (dok.)</b>							
gminy miejsko-wiejskie <i>urban-rural gminas</i>							
300104 3	Margonin.....	12313	123	6402	52	1009	1419
300104 4	miasto <i>town</i> .....	515	5	3025	587	x	x
300104 5	obszar wiejski <i>rural area</i> .....	11798	118	3377	29	x	x
300105 3	Szamocin.....	12713	127	7553	59	956	1194
300105 4	miasto <i>town</i> .....	467	5	4324	926	x	x
300105 5	obszar wiejski <i>rural area</i> .....	12246	122	3229	26	x	x
<b>Powiat czarnkowsko-trzcianecki (8 gmin)</b>							
gmina miejska <i>urban gmina</i>							
300201 1	Czarnków.....	1004	10	11029	1099	2322	777
gminy wiejskie <i>rural gminas</i>							
300202 2	Czarnków.....	34590	347	11377	33	53	748
300203 2	Drawsko.....	16303	163	5939	36	569	1525
300205 2	Lubasz.....	16727	167	7572	45	540	1191
300206 2	Połajewo.....	14146	141	6188	44	765	1462
gminy miejsko-wiejskie <i>urban-rural gminas</i>							
300204 3	Krzyż Wielkopolski.....	17428	174	8775	50	491	1009
300204 4	miasto <i>town</i> .....	581	6	6195	1066	x	x
300204 5	obszar wiejski <i>rural area</i> .....	16847	168	2580	15	x	x
300207 3	Trzcianka.....	37398	374	24389	65	34	251
300207 4	miasto <i>town</i> .....	1830	18	17268	944	x	x
300207 5	obszar wiejski <i>rural area</i> .....	35568	356	7121	20	x	x
300208 3	Wieleń.....	43009 ↑	430	12621	29	15	652
300208 4	miasto <i>town</i> .....	433	4	6004	1387	x	x
300208 5	obszar wiejski <i>rural area</i> .....	42576	426	6617	16	x	x
<b>Powiat gnieźnieński (10 gmin)</b>							
gmina miejska <i>urban gmina</i>							
300301 1	Gniezno.....	4060	41	69312	1707	2090	57
gminy wiejskie <i>rural gminas</i>							
300303 2	Gniezno.....	17816	177	11130	62	467	765
300304 2	Kiszkowo.....	11449	114	5414	47	1136	1639
300306 2	Łubowo.....	11354	114	6390	56	1151	1423
300307 2	Mieleszyn.....	9891	99	4031	41	1409	2002
300308 2	Niechanowo.....	10556	106	5770	55	1296	1554
gminy miejsko-wiejskie <i>urban-rural gminas</i>							
300302 3	Czarniejewo.....	11194	112	7298	65	1181	1246
300302 4	miasto <i>town</i> .....	1019	10	2616	257	x	x
300302 5	obszar wiejski <i>rural area</i> .....	10175	102	4682	46	x	x
300305 3	Kłecko.....	13193	132	7603	58	886	1187
300305 4	miasto <i>town</i> .....	962	10	2658	276	x	x
300305 5	obszar wiejski <i>rural area</i> .....	12231	122	4945	40	x	x
300309 3	Trzemeszno.....	17530	175	14387	82	484	539
300309 4	miasto <i>town</i> .....	546	5	7792	1427	x	x
300309 5	obszar wiejski <i>rural area</i> .....	16984	170	6595	39	x	x
300310 3	Witkowo.....	18460	185	13750	74	427	575
300310 4	miasto <i>town</i> .....	831	8	7998	962	x	x
300310 5	obszar wiejski <i>rural area</i> .....	17629	177	5752	33	x	x

TABL. 26. POWIERZCHNIA, LUDNOŚĆ ORAZ LOKATY WEDŁUG GMIN (cd.)  
**AREA, POPULATION AND RANKING POSITIONS BY GMINAS (cont.)**

Identyfikator terytorialny <i>Territorial identifier</i>	WYSZCZEGÓLNIENIE <i>SPECIFICATION</i>	Powierzchnia <i>Area</i>		Ludność <i>Population</i>		Lokata według <i>Ranking position by</i>	
		w ha <i>in ha</i>	w km <sup>2</sup> <i>in km<sup>2</sup></i>	ogółem <i>total</i>	na 1 km <sup>2</sup> <i>per 1 km<sup>2</sup></i>	powierzchni w ha <i>area in ha</i>	liczby ludności <i>population</i>
<b>WOJ. WIELKOPOLSKIE (cd.)</b>							
<b>Powiat gostyński (7 gmin)</b>							
gminy wiejskie <i>rural gminas</i>							
300404 2	Pępowo.....	8659	86	6006	69	1587	1506
300405 2	Piaski.....	10073	100	8621	86	1379	1031
gminy miejsko-wiejskie <i>urban-rural gminas</i>							
300401 3	Borek Wielkopolski.....	12764	128	7591	59	950	1188
300401 4	miasto <i>town</i> .....	629	7	2535	403	x	x
300401 5	obszar wiejski <i>rural area</i> .....	12135	121	5056	42	x	x
300402 3	Gostyń.....	13728	137	27975	204	812	199
300402 4	miasto <i>town</i> .....	1109	11	20168	1819	x	x
300402 5	obszar wiejski <i>rural area</i> .....	12619	126	7807	62	x	x
300403 3	Krobia.....	12954	130	13086	101	917	617
300403 4	miasto <i>town</i> .....	705	7	4270	606	x	x
300403 5	obszar wiejski <i>rural area</i> .....	12249	123	8816	72	x	x
300406 3	Pogorzela.....	9654	97	5102	53	1443	1722
300406 4	miasto <i>town</i> .....	436	4	2080	477	x	x
300406 5	obszar wiejski <i>rural area</i> .....	9218	93	3022	33	x	x
300407 3	Poniec.....	13193	132	7849	59	886	1146
300407 4	miasto <i>town</i> .....	348	3	2846	818	x	x
300407 5	obszar wiejski <i>rural area</i> .....	12845	129	5003	39	x	x
<b>Powiat grodziski (5 gmin)</b>							
gminy wiejskie <i>rural gminas</i>							
300501 2	Granowo.....	6687	67	5057	76	1886	1733
300503 2	Kamieniec.....	13382	133	6684	50	863	1361
gminy miejsko-wiejskie <i>urban-rural gminas</i>							
300502 3	Grodzisk Wielkopolski.....	13259	133	19636	148	877	351
300502 4	miasto <i>town</i> .....	1821	18	14404	791	x	x
300502 5	obszar wiejski <i>rural area</i> .....	11438	115	5232	46	x	x
300504 3	Rakoniewice.....	20101	201	13191	66	339	608
300504 4	miasto <i>town</i> .....	337	3	3587	1064	x	x
300504 5	obszar wiejski <i>rural area</i> .....	19764	198	9604	49	x	x
300505 3	Wielichowo.....	10758	108	6858	64	1265	1323
300505 4	miasto <i>town</i> .....	124	1	1751	1412	x	x
300505 5	obszar wiejski <i>rural area</i> .....	10634	107	5107	48	x	x
<b>Powiat jarociński (4 gminy)</b>							
gmina wiejska <i>rural gmina</i>							
300603 2	Kotlin.....	8392	84	7354	88	1643	1237
gminy miejsko-wiejskie <i>urban-rural gminas</i>							
300601 3	Jaraczewo.....	13309	133	8346	63	871	1065
300601 4	miasto <i>town</i> .....	1007	10	1486	148	x	x
300601 5	obszar wiejski <i>rural area</i> .....	12302	123	6860	56	x	x
300602 3	Jarocin.....	20013	200	45653	228	343	108
300602 4	miasto <i>town</i> .....	1594	16	26366	1654	x	x
300602 5	obszar wiejski <i>rural area</i> .....	18419	184	19287	105	x	x
300604 3	Żerków.....	17015	170	10437	61	517	828
300604 4	miasto <i>town</i> .....	216	2	2138	990	x	x
300604 5	obszar wiejski <i>rural area</i> .....	16799	168	8299	49	x	x

TABL. 26. POWIERZCHNIA, LUDNOŚĆ ORAZ LOKATY WEDŁUG GMIN (cd.)  
**AREA, POPULATION AND RANKING POSITIONS BY GMINAS (cont.)**

Identyfikator terytorialny <i>Territorial identifier</i>	WYSZCZEGÓLNIENIE <i>SPECIFICATION</i>	Powierzchnia <i>Area</i>		Ludność <i>Population</i>		Lokata według <i>Ranking position by</i>	
		w ha <i>in ha</i>	w km <sup>2</sup> <i>in km<sup>2</sup></i>	ogółem <i>total</i>	na 1 km <sup>2</sup> <i>per 1 km<sup>2</sup></i>	powierzchni w ha <i>area in ha</i>	liczby ludności <i>population</i>
<b>WOJ. WIELKOPOLSKIE (cd.)</b>							
<b>Powiat kaliski (11 gmin)</b>							
<i>gminy wiejskie rural gminas</i>							
300701 2	Blizanów.....	15752	158	9818	62	619	891
300702 2	Brzeziny.....	12695	127	5854	46	958	1539
300703 2	Ceków-Kolonia.....	8831	88	4817	55	1560	1792
300704 2	Godziesze Wielkie.....	10540	105	9269	88	1299	948
300705 2	Koźminek.....	8865	89	7553	85	1555	1194
300706 2	Lisków.....	7550	76	5282	70	1769	1674
300707 2	Mycielin.....	11089	111	4933	44	1205	1764
300708 2	Opatówek.....	10427	104	10850	104	1316	791
300710 2	Szczytniki.....	11033	110	7888	71	1220	1140
300711 2	Żelazków.....	11367	114	9370	82	1148	933
<i>gmina miejsko-wiejska urban-rural gmina</i>							
300709 3	Stawiszyn.....	7850	78	7204	92	1728	1260
300709 4	miasto <i>town</i> .....	99	1	1511	1526	x	x
300709 5	obszar wiejski <i>rural area</i> .....	7751	77	5693	73	x	x
<b>Powiat kępiński (7 gmin)</b>							
<i>gminy wiejskie rural gminas</i>							
300801 2	Baranów.....	7441	74	7815	105	1791	1149
300802 2	Bralin.....	8535	85	6036	71	1614	1498
300804 2	Łęka Opatowska.....	7771	78	5314	68	1740	1664
300805 2	Perzów.....	7533	75	3807	51	1773	2057
300806 2	Rychtal.....	9655	97	3893	40	1442	2036
300807 2	Trzcinica.....	7504	75	4905	65	1780	1773
<i>gmina miejsko-wiejska urban-rural gmina</i>							
300803 3	Kępno.....	12387	124	24657	199	999	246
300803 4	miasto <i>town</i> .....	779	8	14469	1857	x	x
300803 5	obszar wiejski <i>rural area</i> .....	11608	116	10188	88	x	x
<b>Powiat kolski (11 gmin)</b>							
<i>gmina miejska urban gmina</i>							
300901 1	Koło.....	1385	14	22674	1637	2288	287
<i>gminy wiejskie rural gminas</i>							
300902 2	Babiał.....	13377	134	8013	60	864	1117
300903 2	Chodów.....	7779	78	3213	41	1736	2173
300905 2	Grzegorzew.....	7333	73	5702	78	1805	1569
300907 2	Koło.....	10258	103	7628	74	1348	1178
300908 2	Kościelec.....	10464	105	6734	64	1308	1352
300909 2	Olszówka.....	8170	82	4582	56	1681	1853
300910 2	Osiek Mały.....	8732	87	6005	69	1575	1507
<i>gminy miejsko-wiejskie urban-rural gminas</i>							
300904 3	Dąbie.....	13035	130	6486	50	907	1402
300904 4	miasto <i>town</i> .....	880	9	2043	232	x	x
300904 5	obszar wiejski <i>rural area</i> .....	12155	121	4443	37	x	x
300906 3	Kłodawa.....	12893	129	13100	102	930	615
300906 4	miasto <i>town</i> .....	431	4	6589	1529	x	x
300906 5	obszar wiejski <i>rural area</i> .....	12462	125	6511	52	x	x
300911 3	Przedecz.....	7645	76	4262	56	1757	1945
300911 4	miasto <i>town</i> .....	298	3	1750	587	x	x
300911 5	obszar wiejski <i>rural area</i> .....	7347	73	2512	34	x	x

TABL. 26. POWIERZCHNIA, LUDNOŚĆ ORAZ LOKATY WEDŁUG GMIN (cd.)  
 AREA, POPULATION AND RANKING POSITIONS BY GMINAS (cont.)

Identyfikator terytorialny <i>Territorial identifier</i>	WYSZCZEGÓLNIENIE <i>SPECIFICATION</i>	Powierzchnia <i>Area</i>		Ludność <i>Population</i>		Lokata według <i>Ranking position by</i>	
		w ha <i>in ha</i>	w km <sup>2</sup> <i>in km<sup>2</sup></i>	ogółem <i>total</i>	na 1 km <sup>2</sup> <i>per 1 km<sup>2</sup></i>	powierzchni w ha <i>area in ha</i>	liczby ludności <i>population</i>
<b>WOJ. WIELKOPOLSKIE (cd.)</b>							
<b>Powiat koniński (14 gmin)</b>							
gminy wiejskie <i>rural gminas</i>							
301002 2	Grodziec.....	11782	118	5246	45	1086	1684
301003 2	Kazimierz Biskupi.....	10765	108	11405	106	1263	747
301005 2	Kramsk.....	13204	132	11032	84	884	775
301006 2	Krzymów.....	9250	92	7857	85	1509	1144
301008 2	Rzgów.....	10466	105	7171	69	1307	1263
301009 2	Skulsk.....	8489	85	6205	73	1622	1459
301011 2	Stare Miasto.....	9784	98	11849	121	1427	706
301013 2	Wierzbinek.....	14755	147	7506	51	699	1201
301014 2	Wilczyn.....	8320	83	6256	75	1654	1447
gminy miejsko-wiejskie <i>urban-rural gminas</i>							
301001 3	Golina.....	9897	99	11880	120	1408	701
301001 4	miasto <i>town</i> .....	352	3	4493	1276	x	x
301001 5	obszar wiejski <i>rural area</i> .....	9545	96	7387	77	x	x
301004 3	Kleczew.....	11028	110	10032	91	1223	862
301004 4	miasto <i>town</i> .....	780	8	4225	542	x	x
301004 5	obszar wiejski <i>rural area</i> .....	10248	102	5807	57	x	x
301007 3	Rychwał.....	11790	118	8388	71	1084	1060
301007 4	miasto <i>town</i> .....	970	10	2375	245	x	x
301007 5	obszar wiejski <i>rural area</i> .....	10820	108	6013	56	x	x
301010 3	Sompolno.....	13742	137	10418	76	810	831
301010 4	miasto <i>town</i> .....	621	6	3616	582	x	x
301010 5	obszar wiejski <i>rural area</i> .....	13121	131	6802	52	x	x
301012 3	Ślesin.....	14563	146	14028	96	725	556
301012 4	miasto <i>town</i> .....	718	7	3145	438	x	x
301012 5	obszar wiejski <i>rural area</i> .....	13845	139	10883	79	x	x
<b>Powiat kościański (5 gmin)</b>							
gmina miejska <i>urban gmina</i>							
301101 1	Kościan.....	879	9	23745	2701	2326	266
gmina wiejska <i>rural gmina</i>							
301103 2	Kościan.....	20272	202	15979	79	331	469
gminy miejsko-wiejskie <i>urban-rural gminas</i>							
301102 3	Czempiń.....	14219	142	11483	81	758	741
301102 4	miasto <i>town</i> .....	332	3	5309	1599	x	x
301102 5	obszar wiejski <i>rural area</i> .....	13887	139	6174	44	x	x
301104 3	Krzywiń.....	17895	179	10058	56	458	860
301104 4	miasto <i>town</i> .....	227	2	1657	730	x	x
301104 5	obszar wiejski <i>rural area</i> .....	17668	177	8401	48	x	x
301105 3	Śmigiel.....	18977	190	17763	94	393	403
301105 4	miasto <i>town</i> .....	530	5	5666	1069	x	x
301105 5	obszar wiejski <i>rural area</i> .....	18447	185	12097	66	x	x
<b>Powiat krotoszyński (6 gmin)</b>							
gmina miejska <i>urban gmina</i>							
301201 1	Sulmierzyce.....	2929	29	2907	99	2172	2219



TABL. 26. POWIERZCHNIA, LUDNOŚĆ ORAZ LOKATY WEDŁUG GMIN (cd.)  
 AREA, POPULATION AND RANKING POSITIONS BY GMINAS (cont.)

Identyfikator terytorialny <i>Territorial identifier</i>	WYSZCZEGÓLNIENIE <i>SPECIFICATION</i>	Powierzchnia <i>Area</i>		Ludność <i>Population</i>		Lokata według <i>Ranking position by</i>	
		w ha <i>in ha</i>	w km <sup>2</sup> <i>in km<sup>2</sup></i>	ogółem <i>total</i>	na 1 km <sup>2</sup> <i>per 1 km<sup>2</sup></i>	powierzchni w ha <i>area in ha</i>	liczby ludności <i>population</i>
<b>WOJ. WIELKOPOLSKIE (cd.)</b>							
<b>Powiat krotoszyński (dok.)</b>							
gmina wiejska <i>rural gmina</i>							
301205 2	Rozdrażew.....	7920	80	5191	66	1719	1698
gminy miejsko-wiejskie <i>urban-rural gminas</i>							
301202 3	Kobylin.....	11210	112	8164	73	1178	1094
301202 4	miasto <i>town</i> .....	487	5	3294	676	x	x
301202 5	obszar wiejski <i>rural area</i> .....	10723	107	4870	45	x	x
301203 3	Koźmin Wielkopolski.....	15242	152	13397	88	653	597
301203 4	miasto <i>town</i> .....	589	6	6608	1122	x	x
301203 5	obszar wiejski <i>rural area</i> .....	14653	146	6789	46	x	x
301204 3	Krotoszyn.....	25580	256	40553	159	166	124
301204 4	miasto <i>town</i> .....	2254	23	29129	1292	x	x
301204 5	obszar wiejski <i>rural area</i> .....	23326	233	11424	49	x	x
301206 3	Zduny.....	8487	85	7452	88	1623	1212
301206 4	miasto <i>town</i> .....	620	6	4561	736	x	x
301206 5	obszar wiejski <i>rural area</i> .....	7867	79	2891	37	x	x
<b>Powiat leszczyński (7 gmin)</b>							
gminy wiejskie <i>rural gminas</i>							
301301 2	Krzemieniewo.....	11319	113	8404	74	1160	1056
301302 2	Lipno.....	10385	104	7544	73	1324	1197
301305 2	Święciechowa.....	13494	134	7789	58	840	1157
301306 2	Wijewo.....	6184	62	3798	61	1939	2061
301307 2	Włoszakowice.....	12775	128	9324	73	948	943
gminy miejsko-wiejskie <i>urban-rural gminas</i>							
301303 3	Osieczna.....	12864	129	9059	70	932	974
301303 4	miasto <i>town</i> .....	476	5	2288	481	x	x
301303 5	obszar wiejski <i>rural area</i> .....	12388	124	6771	55	x	x
301304 3	Rydzyń.....	13560	136	8849	65	833	999
301304 4	miasto <i>town</i> .....	220	2	2738	1245	x	x
301304 5	obszar wiejski <i>rural area</i> .....	13340	134	6111	46	x	x
<b>Powiat międzychodzki (4 gminy)</b>							
gminy wiejskie <i>rural gminas</i>							
301401 2	Chrzypsko Wielkie.....	8452	85	3358	40	1632	2148
301402 2	Kwilcz.....	14176	141	6323	45	761	1434
gminy miejsko-wiejskie <i>urban-rural gminas</i>							
301403 3	Międzychód.....	30704	307	18612	61	92	378
301403 4	miasto <i>town</i> .....	698	7	10681	1530	x	x
301403 5	obszar wiejski <i>rural area</i> .....	30006	300	7931	26	x	x
301404 3	Sieraków.....	20312	203	8791	43	326	1006
301404 4	miasto <i>town</i> .....	1408	14	6065	431	x	x
301404 5	obszar wiejski <i>rural area</i> .....	18904	189	2726	14	x	x
<b>Powiat nowotomyski (6 gmin)</b>							
gminy wiejskie <i>rural gminas</i>							
301501 2	Kuślin.....	10648	106	5573	52	1284	1603
301503 2	Miedzichowo.....	20825	209	3654	18	296	2091

TABL. 26. POWIERZCHNIA, LUDNOŚĆ ORAZ LOKATY WEDŁUG GMIN (cd.)  
 AREA, POPULATION AND RANKING POSITIONS BY GMINAS (cont.)

Identyfikator terytorialny <i>Territorial identifier</i>	WYSZCZEGÓLNIENIE <i>SPECIFICATION</i>	Powierzchnia <i>Area</i>		Ludność <i>Population</i>		Lokata według <i>Ranking position by</i>	
		w ha <i>in ha</i>	w km <sup>2</sup> <i>in km<sup>2</sup></i>	ogółem <i>total</i>	na 1 km <sup>2</sup> <i>per 1 km<sup>2</sup></i>	powierzchni w ha <i>area in ha</i>	liczby ludności <i>population</i>
<b>WOJ. WIELKOPOLSKIE (cd.)</b>							
<b>Powiat nowotomyski (dok.)</b>							
gminy miejsko-wiejskie <i>urban-rural gminas</i>							
301502 3	Lwówek.....	18354	184	9345	51	431	938
301502 4	miasto <i>town</i> .....	316	3	3038	961	x	x
301502 5	obszar wiejski <i>rural area</i> .....	18038	181	6307	35	x	x
301504 3	Nowy Tomyśl.....	18645	186	26207	141	414	220
301504 4	miasto <i>town</i> .....	520	5	14867	2859	x	x
301504 5	obszar wiejski <i>rural area</i> .....	18125	181	11340	63	x	x
301505 3	Opalenica.....	14891	149	16303	109	687	453
301505 4	miasto <i>town</i> .....	642	6	9610	1497	x	x
301505 5	obszar wiejski <i>rural area</i> .....	14249	143	6693	47	x	x
301506 3	Zbąszyń.....	17999	180	13643	76	449	579
301506 4	miasto <i>town</i> .....	542	5	7224	1333	x	x
301506 5	obszar wiejski <i>rural area</i> .....	17457	175	6419	37	x	x
<b>Powiat obornicki (3 gminy)</b>							
gmina wiejska <i>rural gmina</i>							
301603 2	Ryczywół.....	15476	155	7449	48	633	1213
gminy miejsko-wiejskie <i>urban-rural gminas</i>							
301601 3	Oborniki.....	34004	340	33830	99	57	159
301601 4	miasto <i>town</i> .....	1408	14	18395	1306	x	x
301601 5	obszar wiejski <i>rural area</i> .....	32596	326	15435	47	x	x
301602 3	Rogoźno.....	21624	216	18222	84	268	387
301602 4	miasto <i>town</i> .....	1124	11	11208	997	x	x
301602 5	obszar wiejski <i>rural area</i> .....	20500	205	7014	34	x	x
<b>Powiat ostrowski (8 gmin)</b>							
gmina miejska <i>urban gmina</i>							
301701 1	Ostrów Wielkopolski.....	4190	42	72635	1734	2078	54
gminy wiejskie <i>rural gminas</i>							
301704 2	Ostrów Wielkopolski.....	20786	208	18999	91	300	371
301705 2	Przygodzice.....	16339	163	11995	73	562	688
301707 2	Sieroszewice.....	16317	163	9659	59	567	909
301708 2	Sośnie.....	18772	188	6608	35	405	1372
gminy miejsko-wiejskie <i>urban-rural gminas</i>							
301702 3	Nowe Skalmierzyce.....	12542	125	15264	122	974	499
301702 4	miasto <i>town</i> .....	158	1	4832	3058	x	x
301702 5	obszar wiejski <i>rural area</i> .....	12384	124	10432	84	x	x
301703 3	Odolanów.....	13609	136	14446	106	823	535
301703 4	miasto <i>town</i> .....	476	5	5104	1072	x	x
301703 5	obszar wiejski <i>rural area</i> .....	13133	131	9342	71	x	x
301706 3	Raszków.....	13457	135	11829	88	846	708
301706 4	miasto <i>town</i> .....	205	2	2089	1019	x	x
301706 5	obszar wiejski <i>rural area</i> .....	13252	133	9740	73	x	x
<b>Powiat ostrzeszowski (7 gmin)</b>							
gminy wiejskie <i>rural gminas</i>							
301801 2	Czajków.....	7074	71	2479	35	1843	2265
301802 2	Doruchów.....	9938	99	5306	53	1402	1666
301804 2	Kobyła Góra.....	12921	130	6160	48	923	1470
301805 2	Kraszewice.....	7493	75	3625	48	1784	2097

TABL. 26. POWIERZCHNIA, LUDNOŚĆ ORAZ LOKATY WEDŁUG GMIN (cd.)  
**AREA, POPULATION AND RANKING POSITIONS BY GMINAS (cont.)**

Identyfikator terytorialny <i>Territorial identifier</i>	WYSZCZEGÓLNIENIE <i>SPECIFICATION</i>	Powierzchnia <i>Area</i>		Ludność <i>Population</i>		Lokata według <i>Ranking position by</i>	
		w ha <i>in ha</i>	w km <sup>2</sup> <i>in km<sup>2</sup></i>	ogółem <i>total</i>	na 1 km <sup>2</sup> <i>per 1 km<sup>2</sup></i>	powierzchni w ha <i>area in ha</i>	liczby ludności <i>population</i>
<b>WOJ. WIELKOPOLSKIE (cd.)</b>							
<b>Powiat ostrzeszowski (dok.)</b>							
gminy miejsko-wiejskie <i>urban-rural gminas</i>							
301803 3	Grabów nad Prosną.....	12380	124	7813	63	1001	1151
301803 4	miasto <i>town</i> .....	258	3	1958	759	x	x
301803 5	obszar wiejski <i>rural area</i> .....	12122	121	5855	48	x	x
301806 3	Mikstat.....	8718	87	6116	70	1579	1478
301806 4	miasto <i>town</i> .....	252	3	1885	748	x	x
301806 5	obszar wiejski <i>rural area</i> .....	8466	84	4231	50	x	x
301807 3	Ostrzeszów.....	18739	187	23910	128	408	265
301807 4	miasto <i>town</i> .....	1213	12	14432	1190	x	x
301807 5	obszar wiejski <i>rural area</i> .....	17526	175	9478	54	x	x
<b>Powiat pilski (9 gmin)</b>							
gmina miejska <i>urban gmina</i>							
301901 1	Piła.....	10268	103	74140	722	1345	52
gminy wiejskie <i>rural gminas</i>							
301902 2	Białośliwie.....	7557	76	4951	66	1768	1762
301903 2	Kaczory.....	15064	151	7909	53	672	1136
301905 2	Miasteczko Krajeńskie.....	7091	71	3239	46	1840	2166
301906 2	Szydłowo.....	26746	266	8760	33	139	1012
gminy miejsko-wiejskie <i>urban-rural gminas</i>							
301904 3	Łobzenica.....	19078	191	9706	51	388	903
301904 4	miasto <i>town</i> .....	325	3	2986	919	x	x
301904 5	obszar wiejski <i>rural area</i> .....	18753	188	6720	36	x	x
301907 3	Ujście.....	12813	128	8020	63	943	1114
301907 4	miasto <i>town</i> .....	578	6	3755	650	x	x
301907 5	obszar wiejski <i>rural area</i> .....	12235	122	4265	35	x	x
301908 3	Wyrzysk.....	15905	159	14096	89	608	552
301908 4	miasto <i>town</i> .....	412	4	5174	1256	x	x
301908 5	obszar wiejski <i>rural area</i> .....	15493	155	8922	58	x	x
301909 3	Wysoka.....	12299	123	6749	55	1011	1349
301909 4	miasto <i>town</i> .....	482	5	2712	563	x	x
301909 5	obszar wiejski <i>rural area</i> .....	11817	118	4037	34	x	x
<b>Powiat pleszewski (6 gmin)</b>							
gminy wiejskie <i>rural gminas</i>							
302002 2	Czermin.....	9809	98	4893	50	1425	1777
302004 2	Gizałki.....	10843	108	4670	43	1252	1834
302005 2	Gołuchów.....	13588	136	10471	77	827	826
gminy miejsko-wiejskie <i>urban-rural gminas</i>							
302001 3	Chocz.....	7363	74	4764	65	1799	1809
302001 4	miasto <i>town</i> .....	688	7	1802	262	x	x
302001 5	obszar wiejski <i>rural area</i> .....	6675	67	2962	44	x	x
302003 3	Dobrzyca.....	11671	117	8253	71	1103	1082
302003 4	miasto <i>town</i> .....	1970	20	3183	162	x	x
302003 5	obszar wiejski <i>rural area</i> .....	9701	97	5070	52	x	x
302006 3	Pleszew.....	18033	180	30201	167	447	186
302006 4	miasto <i>town</i> .....	1338	13	17650	1319	x	x
302006 5	obszar wiejski <i>rural area</i> .....	16695	167	12551	75	x	x

TABL. 26. POWIERZCHNIA, LUDNOŚĆ ORAZ LOKATY WEDŁUG GMIN (cd.)  
 AREA, POPULATION AND RANKING POSITIONS BY GMINAS (cont.)

Identyfikator terytorialny <i>Territorial identifier</i>	WYSZCZEGÓLNIENIE <i>SPECIFICATION</i>	Powierzchnia <i>Area</i>		Ludność <i>Population</i>		Lokata według <i>Ranking position by</i>	
		w ha <i>in ha</i>	w km <sup>2</sup> <i>in km<sup>2</sup></i>	ogółem <i>total</i>	na 1 km <sup>2</sup> <i>per 1 km<sup>2</sup></i>	powierzchni w ha <i>area in ha</i>	liczby ludności <i>population</i>
<b>WOJ. WIELKOPOLSKIE (cd.)</b>							
<b>Powiat poznański (17 gmin)</b>							
<i>gminy miejskie urban gminas</i>							
302101 1	Luboń.....	1351	14	31067	2300	2295	177
302102 1	Puszczykowo.....	1639	16	9753	595	2267	899
<i>gminy wiejskie rural gminas</i>							
302104 2	Czerwonak.....	8248	82	27094	328	1669	209
302105 2	Dopiewo.....	10802	108	23453	217	1258	273
302106 2	Kleszczewo.....	7446	74	7500	101	1789	1203
302107 2	Komorniki.....	6641	66	25572	385	1893	227
302113 2	Rokietnica.....	7930	79	15679	198	1716	481
302115 2	Suchy Las.....	11601	117	16510	142	1116	445
302117 2	Tarnowo Podgórne.....	10175	102	24694	243	1359	245
<i>gminy miejsko-wiejskie urban-rural gminas</i>							
302103 3	Buk.....	9058	91	12389	137	1530	664
302103 4	miasto <i>town</i> .....	296	3	6151	2078	x	x
302103 5	obszar wiejski <i>rural area</i> .....	8762	88	6238	71	x	x
302108 3	Kostrzyn.....	15481	155	17741	115	632	405
302108 4	miasto <i>town</i> .....	798	8	9598	1203	x	x
302108 5	obszar wiejski <i>rural area</i> .....	14683	147	8143	55	x	x
302109 3	Kórnik.....	18612	186	24774	133	415	242
302109 4	miasto <i>town</i> .....	599	6	7764	1296	x	x
302109 5	obszar wiejski <i>rural area</i> .....	18013	180	17010	94	x	x
302110 3	Mosina.....	17143	172	31088	181	505	176
302110 4	miasto <i>town</i> .....	1350	14	13403	993	x	x
302110 5	obszar wiejski <i>rural area</i> .....	15793	158	17685	112	x	x
302111 3	Murowana Goślina.....	17223	172	16760	97	498	439
302111 4	miasto <i>town</i> .....	862	9	10449	1212	x	x
302111 5	obszar wiejski <i>rural area</i> .....	16361	163	6311	39	x	x
302112 3	Pobiedziska.....	18958	189	19106	101	395	365
302112 4	miasto <i>town</i> .....	1024	10	9114	890	x	x
302112 5	obszar wiejski <i>rural area</i> .....	17934	179	9992	56	x	x
302114 3	Stęszew.....	17502	175	14910	85	486	513
302114 4	miasto <i>town</i> .....	569	6	5933	1043	x	x
302114 5	obszar wiejski <i>rural area</i> .....	16933	169	8977	53	x	x
302116 3	Swarzędz.....	10178	102	47947	471	1358	98
302116 4	miasto <i>town</i> .....	823	9	31006	3767	x	x
302116 5	obszar wiejski <i>rural area</i> .....	9355	93	16941	181	x	x
<b>Powiat rawicki (5 gmin)</b>							
<i>gmina wiejska rural gmina</i>							
302204 2	Pakosław.....	7733	78	4799	62	1747	1798
<i>gminy miejsko-wiejskie urban-rural gminas</i>							
302201 3	Bojanowo.....	12350	124	8831	72	1007	1001
302201 4	miasto <i>town</i> .....	234	2	2952	1262	x	x
302201 5	obszar wiejski <i>rural area</i> .....	12116	122	5879	49	x	x
302202 3	Jutrosin.....	11496	115	7105	62	1128	1275
302202 4	miasto <i>town</i> .....	162	2	1932	1193	x	x
302202 5	obszar wiejski <i>rural area</i> .....	11334	113	5173	46	x	x

TABL. 26. POWIERZCHNIA, LUDNOŚĆ ORAZ LOKATY WEDŁUG GMIN (cd.)  
**AREA, POPULATION AND RANKING POSITIONS BY GMINAS (cont.)**

Identyfikator terytorialny <i>Territorial identifier</i>	WYSZCZEGÓLNIENIE <i>SPECIFICATION</i>	Powierzchnia <i>Area</i>		Ludność <i>Population</i>		Lokata według <i>Ranking position by</i>	
		w ha <i>in ha</i>	w km <sup>2</sup> <i>in km<sup>2</sup></i>	ogółem <i>total</i>	na 1 km <sup>2</sup> <i>per 1 km<sup>2</sup></i>	powierzchni w ha <i>area in ha</i>	liczby ludności <i>population</i>
<b>WOJ. WIELKOPOLSKIE (cd.)</b>							
<b>Powiat rawicki (dok.)</b>							
gminy miejsko-wiejskie (dok.) <i>urban-rural gminas (cont.)</i>							
302203 3	Miejska Górka.....	10348	103	9389	91	1331	928
302203 4	miasto <i>town</i> .....	314	3	3274	1043	x	x
302203 5	obszar wiejski <i>rural area</i> .....	10034	100	6115	61	x	x
302205 3	Rawicz.....	13425	134	30170	225	851	187
302205 4	miasto <i>town</i> .....	774	8	20608	2663	x	x
302205 5	obszar wiejski <i>rural area</i> .....	12651	126	9562	76	x	x
<b>Powiat słupecki (8 gmin)</b>							
gmina miejska <i>urban gmina</i>							
302301 1	Słupca.....	1030	10	13933	1353	2317	563
gminy wiejskie <i>rural gminas</i>							
302302 2	Lądek.....	9858	99	5774	59	1416	1553
302303 2	Orchowo.....	9803	98	3912	40	1426	2032
302304 2	Ostrowite.....	10355	104	5152	50	1330	1709
302305 2	Powidz.....	8069	81	2290 ↓	28	1698	2280
302306 2	Słupca.....	14481	144	9108	63	734	971
302307 2	Strzałkowo.....	14234	142	10336	73	756	839
gmina miejsko-wiejska <i>urban-rural gmina</i>							
302308 3	Zagórz.....	15971	160	9086	57	600	972
302308 4	miasto <i>town</i> .....	344	4	3065	891	x	x
302308 5	obszar wiejski <i>rural area</i> .....	15627	156	6021	39	x	x
<b>Powiat szamotulski (8 gmin)</b>							
gmina miejska <i>urban gmina</i>							
302401 1	Obrzycko.....	374 ↓	4	2395	640	2341	2273
gminy wiejskie <i>rural gminas</i>							
302402 2	Duszniki.....	15630	155	8726	56	624	1017
302403 2	Kaźmierz.....	12790	128	8176	64	946	1091
302404 2	Obrzycko.....	11084	111	4467	40	1207	1883
gminy miejsko-wiejskie <i>urban-rural gminas</i>							
302405 3	Ostroróg.....	8480	85	5004	59	1624	1746
302405 4	miasto <i>town</i> .....	125	1	1968	1574	x	x
302405 5	obszar wiejski <i>rural area</i> .....	8355	84	3036	36	x	x
302406 3	Pniewy.....	15847	158	12567	79	612	657
302406 4	miasto <i>town</i> .....	932	9	8022	861	x	x
302406 5	obszar wiejski <i>rural area</i> .....	14915	149	4545	30	x	x
302407 3	Szamotuły.....	17552	176	29722	169	481	191
302407 4	miasto <i>town</i> .....	1108	11	18817	1698	x	x
302407 5	obszar wiejski <i>rural area</i> .....	16444	165	10905	66	x	x
302408 3	Wronki.....	30172	302	19076	63	94	368
302408 4	miasto <i>town</i> .....	581	6	11381	1959	x	x
302408 5	obszar wiejski <i>rural area</i> .....	29591	296	7695	26	x	x
<b>Powiat średzki (5 gmin)</b>							
gminy wiejskie <i>rural gminas</i>							
302501 2	Dominowo.....	7936	79	3004	38	1714	2209
302502 2	Krzykosy.....	11072	110	6921	63	1210	1310
302503 2	Nowe Miasto nad Wartą.....	12007	121	9146	76	1056	966
302505 2	Zaniemyśl.....	10655	107	6767	64	1281	1346

TABL. 26. POWIERZCHNIA, LUDNOŚĆ ORAZ LOKATY WEDŁUG GMIN (cd.)  
**AREA, POPULATION AND RANKING POSITIONS BY GMINAS (cont.)**

Identyfikator terytorialny <i>Territorial identifier</i>	WYSZCZEGÓLNIENIE <i>SPECIFICATION</i>	Powierzchnia <i>Area</i>		Ludność <i>Population</i>		Lokata według <i>Ranking position by</i>	
		w ha <i>in ha</i>	w km <sup>2</sup> <i>in km<sup>2</sup></i>	ogółem <i>total</i>	na 1 km <sup>2</sup> <i>per 1 km<sup>2</sup></i>	powierzchni w ha <i>area in ha</i>	liczby ludności <i>population</i>
<b>WOJ. WIELKOPOLSKIE (cd.)</b>							
<b>Powiat średzki (dok.)</b>							
<i>gmina miejsko-wiejska urban-rural gmina</i>							
302504 3	Środa Wielkopolska.....	20716	207	31591	152	306	174
302504 4	miasto <i>town</i> .....	1798	18	22740	1265	x	x
302504 5	obszar wiejski <i>rural area</i> .....	18918	189	8851	47	x	x
<b>Powiat śremski (4 gminy)</b>							
<i>gmina wiejska rural gmina</i>							
302601 2	Brodnica.....	9583	96	4906	51	1455	1772
<i>gminy miejsko-wiejskie urban-rural gminas</i>							
302602 3	Dolsk.....	12448	124	5899	47	990	1533
302602 4	miasto <i>town</i> .....	620	6	1571	253	x	x
302602 5	obszar wiejski <i>rural area</i> .....	11828	118	4328	37	x	x
302603 3	Książ Wielkopolski.....	14792	148	8579	58	695	1036
302603 4	miasto <i>town</i> .....	196	2	2763	1410	x	x
302603 5	obszar wiejski <i>rural area</i> .....	14596	146	5816	40	x	x
302604 3	Śrem.....	20587	206	41523	202	312	121
302604 4	miasto <i>town</i> .....	1237	12	29983	2424	x	x
302604 5	obszar wiejski <i>rural area</i> .....	19350	194	11540	60	x	x
<b>Powiat turecki (9 gmin)</b>							
<i>gmina miejska urban gmina</i>							
302701 1	Turek.....	1617	16	27743	1716	2270	202
<i>gminy wiejskie rural gminas</i>							
302702 2	Brudzew.....	11263	112	5956	53	1167	1521
302704 2	Kawęczyn.....	10105	101	5219	52	1371	1690
302705 2	Malanów.....	10723	107	6540	61	1272	1385
302706 2	Przykona.....	11092	111	4447	40	1204	1894
302708 2	Turek.....	10925	109	9353	86	1239	935
302709 2	Władysławów.....	9072	91	8175	90	1528	1092
<i>gminy miejsko-wiejskie urban-rural gminas</i>							
302703 3	Dobra.....	13180	132	6240	47	888	1451
302703 4	miasto <i>town</i> .....	184	2	1416	770	x	x
302703 5	obszar wiejski <i>rural area</i> .....	12996	130	4824	37	x	x
302707 3	Tuliszków.....	14966	150	10693	71	681	804
302707 4	miasto <i>town</i> .....	700	7	3367	481	x	x
302707 5	obszar wiejski <i>rural area</i> .....	14266	143	7326	51	x	x
<b>Powiat wągrowiecki (7 gmin)</b>							
<i>gmina miejska urban gmina</i>							
302801 1	Wągrowiec.....	1783	18	25295	1419	2257	235
<i>gminy wiejskie rural gminas</i>							
302802 2	Damaśławek.....	10454	105	5558	53	1310	1607
302804 2	Mieścisko.....	13506	135	6065	45	838	1487
302806 2	Wapno.....	4406	44	3039	69	2067	2202
302807 2	Wągrowiec.....	34785	348	12142	35	51	681

TABL. 26. POWIERZCHNIA, LUDNOŚĆ ORAZ LOKATY WEDŁUG GMIN (cd.)  
 AREA, POPULATION AND RANKING POSITIONS BY GMINAS (cont.)

Identyfikator terytorialny <i>Territorial identifier</i>	WYSZCZEGÓLNIENIE <i>SPECIFICATION</i>	Powierzchnia <i>Area</i>		Ludność <i>Population</i>		Lokata według <i>Ranking position by</i>	
		w ha <i>in ha</i>	w km <sup>2</sup> <i>in km<sup>2</sup></i>	ogółem <i>total</i>	na 1 km <sup>2</sup> <i>per 1 km<sup>2</sup></i>	powierzchni w ha <i>area in ha</i>	liczby ludności <i>population</i>
<b>WOJ. WIELKOPOLSKIE (cd.)</b>							
<b>Powiat wągrowiecki (dok.)</b>							
gminy miejsko-wiejskie <i>urban-rural gminas</i>							
302803 3	Gołańcz.....	19182	192	8417	44	384	1055
302803 4	miasto <i>town</i> .....	1264	13	3356	266	x	x
302803 5	obszar wiejski <i>rural area</i> .....	17918	179	5061	28	x	x
302805 3	Skoki.....	19849	198	9384	47	352	930
302805 4	miasto <i>town</i> .....	1120	11	4187	374	x	x
302805 5	obszar wiejski <i>rural area</i> .....	18729	187	5197	28	x	x
<b>Powiat wolsztyński (3 gminy)</b>							
gminy wiejskie <i>rural gminas</i>							
302901 2	Przemęt.....	22514	225	14015	62	246	557
302902 2	Siedlec.....	20464	205	12597	62	318	653
gmina miejsko-wiejska <i>urban-rural gmina</i>							
302903 3	Wolsztyn.....	24995	250	30400	122	181	184
302903 4	miasto <i>town</i> .....	478	5	13359	2795	x	x
302903 5	obszar wiejski <i>rural area</i> .....	24517	245	17041	70	x	x
<b>Powiat wrzesiński (5 gmin)</b>							
gmina wiejska <i>rural gmina</i>							
303001 2	Kołaczkowo.....	11592	116	6060	52	1120	1489
gminy miejsko-wiejskie <i>urban-rural gminas</i>							
303002 3	Miłosław.....	13212	132	10372	79	881	836
303002 4	miasto <i>town</i> .....	407	4	3586	881	x	x
303002 5	obszar wiejski <i>rural area</i> .....	12805	128	6786	53	x	x
303003 3	Nekla.....	9586	96	7406	77	1454	1224
303003 4	miasto <i>town</i> .....	1979	20	3692	187	x	x
303003 5	obszar wiejski <i>rural area</i> .....	7607	76	3714	49	x	x
303004 3	Pyzdry.....	13782	138	7166	52	807	1265
303004 4	miasto <i>town</i> .....	1216	12	3207	264	x	x
303004 5	obszar wiejski <i>rural area</i> .....	12566	126	3959	32	x	x
303005 3	Września.....	22185	222	45952	207	254	107
303005 4	miasto <i>town</i> .....	1273	13	29858	2345	x	x
303005 5	obszar wiejski <i>rural area</i> .....	20912	209	16094	77	x	x
<b>Powiat złotowski (8 gmin)</b>							
gmina miejska <i>urban gmina</i>							
303101 1	Złotów.....	1158	12	18440	1592	2308	381
gminy wiejskie <i>rural gminas</i>							
303104 2	Lipka.....	19118	191	5617	29	386	1589
303106 2	Tarnówka.....	13245	132	3105	23	879	2197
303107 2	Zakrzewo.....	16239	162	4928	30	576	1766
303108 2	Złotów.....	29228	293	9708	33	111	901
gminy miejsko-wiejskie <i>urban-rural gminas</i>							
303102 3	Jastrowie.....	35312	353	11630	33	46	725
303102 4	miasto <i>town</i> .....	7230	72	8675	120	x	x
303102 5	obszar wiejski <i>rural area</i> .....	28082	281	2955	11	x	x

TABL. 26. POWIERZCHNIA, LUDNOŚĆ ORAZ LOKATY WEDŁUG GMIN (cd.)  
 AREA, POPULATION AND RANKING POSITIONS BY GMINAS (cont.)

Identyfikator terytorialny <i>Territorial identifier</i>	WYSZCZEGÓLNIENIE <i>SPECIFICATION</i>	Powierzchnia <i>Area</i>		Ludność <i>Population</i>		Lokata według <i>Ranking position by</i>	
		w ha <i>in ha</i>	w km <sup>2</sup> <i>in km<sup>2</sup></i>	ogółem <i>total</i>	na 1 km <sup>2</sup> <i>per 1 km<sup>2</sup></i>	powierzchni w ha <i>area in ha</i>	liczby ludności <i>population</i>
<b>WOJ. WIELKOPOLSKIE (dok.)</b>							
<b>Powiat złotowski (dok.)</b>							
gminy miejsko-wiejskie (dok.) <i>urban-rural gminas (cont.)</i>							
303103 3	Krajenka.....	19118	191	7560	40	386	1192
303103 4	miasto <i>town</i> .....	376	4	3731	992	x	x
303103 5	obszar wiejski <i>rural area</i> .....	18742	187	3829	20	x	x
303105 3	Okonek.....	32599	326	8793	27	72	1005
303105 4	miasto <i>town</i> .....	601	6	3973	661	x	x
303105 5	obszar wiejski <i>rural area</i> .....	31998	320	4820	15	x	x
<b>Miasta na prawach powiatu (4) <i>Cities with powiat status (4)</i></b>							
306101 1	Kalisz.....	6942	69	102808	1481	1858	38
306201 1	Konin.....	8220	82	75875	923	1672	48
306301 1	Leszno.....	3186	32	64559	2026	2157	63
306401 1	Poznań (a).....	26191	262	542348 ↑	2071	150	5
<b>WOJ. ZACHODNIOPOMORSKIE</b>							
<b>Powiat białogardzki (4 gminy)</b>							
gmina miejska <i>urban gmina</i>							
320101 1	Białogard.....	2573	26	24437	950	2194	248
gmina wiejska <i>rural gmina</i>							
320102 2	Białogard.....	32825	328	7818	24	68	1148
gminy miejsko-wiejskie <i>urban-rural gminas</i>							
320103 3	Karlino.....	14103	141	9267	66	772	949
320103 4	miasto <i>town</i> .....	940	9	5935	631	x	x
320103 5	obszar wiejski <i>rural area</i> .....	13163	132	3332	25	x	x
320104 3	Tychowo.....	35045	350	6926	20	48	1308
320104 4	miasto <i>town</i> .....	396	4	2539	641	x	x
320104 5	obszar wiejski <i>rural area</i> .....	34649	346	4387	13	x	x
<b>Powiat choszczeński (6 gmin)</b>							
gminy wiejskie <i>rural gminas</i>							
320201 2	Bierzwnik.....	23906	240	4785	20	207	1805
320204 2	Krzęcin.....	14026	140	3811	27	782	2055
gminy miejsko-wiejskie <i>urban-rural gminas</i>							
320202 3	Choszczno.....	24631	246	22096	90	189	300
320202 4	miasto <i>town</i> .....	958	10	15526	1621	x	x
320202 5	obszar wiejski <i>rural area</i> .....	23673	236	6570	28	x	x
320203 3	Drawno.....	32091	321	5177	16	76	1702
320203 4	miasto <i>town</i> .....	503	5	2304	458	x	x
320203 5	obszar wiejski <i>rural area</i> .....	31588	316	2873	9	x	x
320205 3	Pelczyce.....	20072	201	7946	40	341	1125
320205 4	miasto <i>town</i> .....	1307	13	2639	202	x	x
320205 5	obszar wiejski <i>rural area</i> .....	18765	188	5307	28	x	x
320206 3	Recz.....	18037	180	5659	31	445	1577
320206 4	miasto <i>town</i> .....	1240	12	2962	239	x	x
320206 5	obszar wiejski <i>rural area</i> .....	16797	168	2697	16	x	x

a Port lotniczy. *Airport.*



TABL. 26. POWIERZCHNIA, LUDNOŚĆ ORAZ LOKATY WEDŁUG GMIN (cd.)  
 AREA, POPULATION AND RANKING POSITIONS BY GMINAS (cont.)

Identyfikator terytorialny <i>Territorial identifier</i>	WYSZCZEGÓLNIENIE <i>SPECIFICATION</i>	Powierzchnia <i>Area</i>		Ludność <i>Population</i>		Lokata według <i>Ranking position by</i>	
		w ha <i>in ha</i>	w km <sup>2</sup> <i>in km<sup>2</sup></i>	ogółem <i>total</i>	na 1 km <sup>2</sup> <i>per 1 km<sup>2</sup></i>	powierzchni w ha <i>area in ha</i>	liczby ludności <i>population</i>
<b>WOJ. ZACHODNIOPOMORSKIE (cd.)</b>							
<b>Powiat drawski (6 gmin)</b>							
<i>gminy wiejskie rural gminas</i>							
320304 2	Ostrowice.....	15027	150	2571	17	677	2258
320305 2	Wierzchowo.....	22919	229	4353	19	230	1915
<i>gminy miejsko-wiejskie urban-rural gminas</i>							
320301 3	Czaplinek.....	36484	365	11942	33	40	694
320301 4	miasto <i>town</i> .....	1362	14	7158	526	x	x
320301 5	obszar wiejski <i>rural area</i> .....	35122	351	4784	14	x	x
320302 3	Drawsko Pomorskie.....	34416	344	16437	48	55	446
320302 4	miasto <i>town</i> .....	2233	22	11781	528	x	x
320302 5	obszar wiejski <i>rural area</i> .....	32183	322	4656	14	x	x
320303 3	Kalisz Pomorski.....	48087	481	7349	15	6	1238
320303 4	miasto <i>town</i> .....	1196	12	4391	367	x	x
320303 5	obszar wiejski <i>rural area</i> .....	46891	469	2958	6	x	x
320306 3	Złocieniec.....	19491	195	15410	79	372	493
320306 4	miasto <i>town</i> .....	3228	32	13190	409	x	x
320306 5	obszar wiejski <i>rural area</i> .....	16263	163	2220	14	x	x
<b>Powiat goleniowski (6 gmin)</b>							
<i>gminy wiejskie rural gminas</i>							
320405 2	Osina.....	10166	102	3037	30	1362	2203
320406 2	Przybiernów.....	22887	229	5119	22	232	1718
<i>gminy miejsko-wiejskie urban-rural gminas</i>							
320402 3	Goleniów.....	44284	443	35716	81	12	149
320402 4	miasto <i>town</i> .....	1178	12	22578	1917	x	x
320402 5	obszar wiejski <i>rural area</i> .....	43106	431	13138	30	x	x
320403 3	Maszewo.....	21035	210	8789	42	288	1008
320403 4	miasto <i>town</i> .....	554	6	3371	608	x	x
320403 5	obszar wiejski <i>rural area</i> .....	20481	204	5418	26	x	x
320404 3	Nowogard.....	33867	339	24763	73	60	244
320404 4	miasto <i>town</i> .....	1257	13	16770	1334	x	x
320404 5	obszar wiejski <i>rural area</i> .....	32610	326	7993	25	x	x
320407 3	Stepnica.....	29313	293	4931	17	107	1765
320407 4	miasto <i>town</i> .....	340	3	2441	718	x	x
320407 5	obszar wiejski <i>rural area</i> .....	28973	290	2490	9	x	x
<b>Powiat gryficki (6 gmin)</b>							
<i>gminy wiejskie rural gminas</i>							
320501 2	Brojce.....	11797	118	3843	33	1082	2052
320503 2	Karnice.....	13312	133	4100	31	870	1983
320507 2	Rewal.....	4065	41	3891	96	2089	2037
<i>gminy miejsko-wiejskie urban-rural gminas</i>							
320502 3	Gryfice.....	26130	261	23945	92	152	262
320502 4	miasto <i>town</i> .....	1240	12	16725	1349	x	x
320502 5	obszar wiejski <i>rural area</i> .....	24890	249	7220	29	x	x
320504 3	Ploty.....	23919	239	9027	38	206	980
320504 4	miasto <i>town</i> .....	412	4	4020	976	x	x
320504 5	obszar wiejski <i>rural area</i> .....	23507	235	5007	21	x	x

TABL. 26. **POWIERZCHNIA, LUDNOŚĆ ORAZ LOKATY WEDŁUG GMIN (cd.)**  
**AREA, POPULATION AND RANKING POSITIONS BY GMINAS (cont.)**

Identyfikator terytorialny <i>Territorial identifier</i>	WYSZCZEGÓLNIENIE <i>SPECIFICATION</i>	Powierzchnia <i>Area</i>		Ludność <i>Population</i>		Lokata według <i>Ranking position by</i>	
		w ha <i>in ha</i>	w km <sup>2</sup> <i>in km<sup>2</sup></i>	ogółem <i>total</i>	na 1 km <sup>2</sup> <i>per 1 km<sup>2</sup></i>	powierzchni w ha <i>area in ha</i>	liczby ludności <i>population</i>
<b>WOJ. ZACHODNIOPOMORSKIE (cd.)</b>							
<b>Powiat gryficki (dok.)</b>							
gminy miejsko-wiejskie (dok.) <i>urban-rural gminas (cont.)</i>							
320508 3	Trzebiatów.....	22514	225	16565	74	246	443
320508 4	miasto <i>town</i> .....	1025	10	10145	990	x	x
320508 5	obszar wiejski <i>rural area (b)</i> .....	21489	215	6420	30	x	x
<b>Powiat gryfiński (9 gmin)</b>							
gminy wiejskie <i>rural gminas</i>							
320601 2	Banie.....	20630	206	6441	31	310	1411
320607 2	Stare Czarnowo.....	15288	153	3844	25	649	2051
320609 2	Widuchowa.....	20945	210	5558	27	290	1607
gminy miejsko-wiejskie <i>urban-rural gminas</i>							
320602 3	Cedynia.....	18061	181	4350	24	443	1916
320602 4	miasto <i>town</i> .....	167	2	1649	987	x	x
320602 5	obszar wiejski <i>rural area</i> .....	17894	179	2701	15	x	x
320603 3	Chojna.....	33230	332	13912	42	63	565
320603 4	miasto <i>town</i> .....	1258	12	7403	588	x	x
320603 5	obszar wiejski <i>rural area</i> .....	31972	320	6509	20	x	x
320604 3	Gryfino.....	25390	254	32117	126	174	171
320604 4	miasto <i>town</i> .....	958	10	21450	2239	x	x
320604 5	obszar wiejski <i>rural area</i> .....	24432	244	10667	44	x	x
320605 3	Mieszkowice.....	23865	239	7380	31	208	1230
320605 4	miasto <i>town</i> .....	525	5	3704	706	x	x
320605 5	obszar wiejski <i>rural area</i> .....	23340	234	3676	16	x	x
320606 3	Moryń.....	12457	125	4340	35	988	1919
320606 4	miasto <i>town</i> .....	554	6	1611	291	x	x
320606 5	obszar wiejski <i>rural area</i> .....	11903	119	2729	23	x	x
320608 3	Trzcińsko-Zdrój.....	17045	170	5519	32	514	1615
320608 4	miasto <i>town</i> .....	233	2	2403	1031	x	x
320608 5	obszar wiejski <i>rural area</i> .....	16812	168	3116	19	x	x
<b>Powiat kamieński (6 gmin)</b>							
gmina wiejska <i>rural gmina</i>							
320705 2	Świerzno.....	14013	140	4310	31	783	1930
gminy miejsko-wiejskie <i>urban-rural gminas</i>							
320701 3	Dziwnów.....	3762	38	4004	106	2111	2006
320701 4	miasto <i>town (b)</i> .....	497	6	2714	546	x	x
320701 5	obszar wiejski <i>rural area</i> .....	3265	32	1290	40	x	x
320702 3	Golczewo.....	17531	175	5967	34	483	1517
320702 4	miasto <i>town</i> .....	742	7	2719	366	x	x
320702 5	obszar wiejski <i>rural area</i> .....	16789	168	3248	19	x	x
320703 3	Kamień Pomorski.....	20854	209	14389	69	294	538
320703 4	miasto <i>town</i> .....	1074	11	8926	831	x	x
320703 5	obszar wiejski <i>rural area</i> .....	19780	198	5463	28	x	x

b Port morski. *Seaport.*

TABL. 26. POWIERZCHNIA, LUDNOŚĆ ORAZ LOKATY WEDŁUG GMIN (cd.)  
 AREA, POPULATION AND RANKING POSITIONS BY GMINAS (cont.)

Identyfikator terytorialny <i>Territorial identifier</i>	WYSZCZEGÓLNIENIE <i>SPECIFICATION</i>	Powierzchnia <i>Area</i>		Ludność <i>Population</i>		Lokata według <i>Ranking position by</i>	
		w ha <i>in ha</i>	w km <sup>2</sup> <i>in km<sup>2</sup></i>	ogółem <i>total</i>	na 1 km <sup>2</sup> <i>per 1 km<sup>2</sup></i>	powierzchni w ha <i>area in ha</i>	liczby ludności <i>population</i>
<b>WOJ. ZACHODNIOPOMORSKIE (cd.)</b>							
<b>Powiat kamieński (dok.)</b>							
gminy miejsko-wiejskie (dok.) <i>urban-rural gminas (cont.)</i>							
320704 3	Międzyzdroje.....	11438	114	6543	57	1138	1383
320704 4	miasto <i>town</i> .....	450	4	5451	1211	x	x
320704 5	obszar wiejski <i>rural area</i> .....	10988	110	1092	10	x	x
320706 3	Wolin.....	32746	327	12281	38	69	674
320706 4	miasto <i>town</i> .....	1447	14	4867	336	x	x
320706 5	obszar wiejski <i>rural area</i> .....	31299	313	7414	24	x	x
<b>Powiat kołobrzeski (7 gmin)</b>							
gmina miejska <i>urban gmina</i>							
320801 1	Kołobrzeg (b).....	2567	26	46671	1818	2195	105
gminy wiejskie <i>rural gminas</i>							
320802 2	Dygowo.....	12852	129	5632	44	937	1581
320804 2	Kołobrzeg.....	14403	144	10613	74	743	812
320805 2	Rymań.....	14615	146	4039	28	717	2000
320806 2	Siemyśl.....	10731	107	3735	35	1270	2074
320807 2	Ustronie Morskie.....	5698	57	3663	64	1976	2089
gmina miejsko-wiejska <i>urban-rural gmina</i>							
320803 3	Gościno.....	11600	116	5163	45	1117	1706
320803 4	miasto <i>town</i> .....	570	6	2396	420	x	x
320803 5	obszar wiejski <i>rural area</i> .....	11030	110	2767	25	x	x
<b>Powiat koszaliński (8 gmin)</b>							
gminy wiejskie <i>rural gminas</i>							
320901 2	Będzino.....	16619	166	8576	52	549	1037
320902 2	Biesiekierz.....	11660	117	6556	56	1105	1382
320904 2	Manowo.....	18831	187	6836	36	402	1328
320905 2	Mielno.....	6213	62	5006	81	1936	1744
320908 2	Świeszyno.....	13256	133	6811	51	878	1337
gminy miejsko-wiejskie <i>urban-rural gminas</i>							
320903 3	Bobolice.....	36756	368	9380	26	39	931
320903 4	miasto <i>town</i> .....	477	5	4167	874	x	x
320903 5	obszar wiejski <i>rural area</i> .....	36279	363	5213	14	x	x
320906 3	Polanów.....	39335	393	8922	23	27	991
320906 4	miasto <i>town</i> .....	737	7	2952	401	x	x
320906 5	obszar wiejski <i>rural area</i> .....	38598	386	5970	15	x	x
320907 3	Sianów.....	22676	227	13757	61	241	574
320907 4	miasto <i>town</i> .....	1588	16	6650	419	x	x
320907 5	obszar wiejski <i>rural area</i> .....	21088	211	7107	34	x	x
<b>Powiat łobeski (5 gmin)</b>							
gmina wiejska <i>rural gmina</i>							
321803 2	Radowo Małe.....	18046	181	3694	20	444	2081

b Port morski. *Seaport.*

TABL. 26. POWIERZCHNIA, LUDNOŚĆ ORAZ LOKATY WEDŁUG GMIN (cd.)  
 AREA, POPULATION AND RANKING POSITIONS BY GMINAS (cont.)

Identyfikator terytorialny <i>Territorial identifier</i>	WYSZCZEGÓLNIENIE <i>SPECIFICATION</i>	Powierzchnia <i>Area</i>		Ludność <i>Population</i>		Lokata według <i>Ranking position by</i>	
		w ha <i>in ha</i>	w km <sup>2</sup> <i>in km<sup>2</sup></i>	ogółem <i>total</i>	na 1 km <sup>2</sup> <i>per 1 km<sup>2</sup></i>	powierzchni w ha <i>area in ha</i>	liczby ludności <i>population</i>
<b>WOJ. ZACHODNIOPOMORSKIE (cd.)</b>							
<b>Powiat łobeski (dok.)</b>							
gminy miejsko-wiejskie <i>urban-rural gminas</i>							
321801 3	Dobra.....	11590	116	4473	39	1121	1881
321801 4	miasto <i>town</i> .....	237	2	2331	984	x	x
321801 5	obszar wiejski <i>rural area</i> .....	11353	114	2142	19	x	x
321802 3	Łobez.....	22739	227	14291	63	238	544
321802 4	miasto <i>town</i> .....	1284	13	10404	810	x	x
321802 5	obszar wiejski <i>rural area</i> .....	21455	214	3887	18	x	x
321804 3	Resko.....	28520	285	8135	29	121	1098
321804 4	miasto <i>town</i> .....	449	4	4268	951	x	x
321804 5	obszar wiejski <i>rural area</i> .....	28071	281	3867	14	x	x
321805 3	Węgorzyno.....	25618	256	7098	28	164	1276
321805 4	miasto <i>town</i> .....	685	7	2883	421	x	x
321805 5	obszar wiejski <i>rural area</i> .....	24933	249	4215	17	x	x
<b>Powiat myśliborski (5 gmin)</b>							
gminy wiejskie <i>rural gminas</i>							
321002 2	Boleszkowice.....	13049	130	2900	22	905	2220
321005 2	Nowogródek Pomorski.....	14590	146	3386	23	722	2140
gminy miejsko-wiejskie <i>urban-rural gminas</i>							
321001 3	Barlinek.....	25872	259	19619	76	159	352
321001 4	miasto <i>town</i> .....	1755	17	14053	801	x	x
321001 5	obszar wiejski <i>rural area</i> .....	24117	242	5566	23	x	x
321003 3	Dębno.....	31843	318	20923	66	81	321
321003 4	miasto <i>town</i> .....	1951	20	14019	719	x	x
321003 5	obszar wiejski <i>rural area</i> .....	29892	298	6904	23	x	x
321004 3	Myślibórz.....	32886	329	20312	62	67	330
321004 4	miasto <i>town</i> .....	1504	15	11469	763	x	x
321004 5	obszar wiejski <i>rural area</i> .....	31382	314	8843	28	x	x
<b>Powiat policki (4 gminy)</b>							
gminy wiejskie <i>rural gminas</i>							
321101 2	Dobra (Szczecińska).....	11028	110	20866	189	1223	322
321102 2	Kołbaskowo.....	10546	105	12108	115	1297	682
gminy miejsko-wiejskie <i>urban-rural gminas</i>							
321103 3	Nowe Warpno.....	19788	198	1655 ↓	8	354	2303
321103 4	miasto <i>town</i> (b).....	2451	25	1212	49	x	x
321103 5	obszar wiejski <i>rural area</i> .....	17337	173	443	3	x	x
321104 3	Police.....	25171	252	41618	165	177	120
321104 4	miasto <i>town</i> .....	3731	37	33236	891	x	x
321104 5	obszar wiejski <i>rural area</i> (b).....	21440	215	8382	39	x	x
<b>Powiat pyrzycki (6 gmin)</b>							
gminy wiejskie <i>rural gminas</i>							
321201 2	Bielice.....	8419	84	3117	37	1639	2192
321202 2	Kozielice.....	9453	95	2599	27	1481	2256
321204 2	Przelewice.....	16201	162	5293	33	581	1670
321206 2	Warnice.....	8614	86	3526	41	1595	2119

b Port morski. *Seaport.*

TABL. 26. POWIERZCHNIA, LUDNOŚĆ ORAZ LOKATY WEDŁUG GMIN (cd.)  
 AREA, POPULATION AND RANKING POSITIONS BY GMINAS (cont.)

Identyfikator terytorialny <i>Territorial identifier</i>	WYSZCZEGÓLNIENIE <i>SPECIFICATION</i>	Powierzchnia <i>Area</i>		Ludność <i>Population</i>		Lokata według <i>Ranking position by</i>	
		w ha <i>in ha</i>	w km <sup>2</sup> <i>in km<sup>2</sup></i>	ogółem <i>total</i>	na 1 km <sup>2</sup> <i>per 1 km<sup>2</sup></i>	powierzchni w ha <i>area in ha</i>	liczby ludności <i>population</i>
<b>WOJ. ZACHODNIOPOMORSKIE (cd.)</b>							
<b>Powiat pyrzycki (dok.)</b>							
gminy miejsko-wiejskie <i>urban-rural gminas</i>							
321203 3	Lipiany.....	9491	95	6009	63	1473	1504
321203 4	miasto <i>town</i> .....	554	5	4024	726	x	x
321203 5	obszar wiejski <i>rural area</i> .....	8937	90	1985	22	x	x
321205 3	Pyrzyce.....	20422	204	19667	96	320	349
321205 4	miasto <i>town</i> .....	3879	39	12751	329	x	x
321205 5	obszar wiejski <i>rural area</i> .....	16543	165	6916	42	x	x
<b>Powiat sławieński (6 gmin)</b>							
gminy miejskie <i>urban gminas</i>							
321301 1	Darłowo (b).....	2021	20	14005	693	2237	558
321302 1	Sławno.....	1583 ↓	16	12690	802	2274	648
gminy wiejskie <i>rural gminas</i>							
321303 2	Darłowo.....	26945	269	8011	30	137	1118
321304 2	Malechowo.....	22646	227	6453	28	243	1407
321305 2	Postomino.....	22686	227	7036	31	239	1285
321306 2	Sławno.....	28439	284	8993	32	124	984
<b>Powiat stargardzki (10 gmin)</b>							
gmina miejska <i>urban gmina</i>							
321401 1	Stargard.....	4808	48	68670	1428	2038	58
gminy wiejskie <i>rural gminas</i>							
321404 2	Dolice.....	23717	237	8018	34	210	1115
321406 2	Kobyłanka.....	12168	122	5190	43	1030	1699
321408 2	Marianowo.....	10194	102	3169	31	1357	2181
321409 2	Stara Dąbrowa.....	11259	113	3729	33	1169	2076
321410 2	Stargard.....	31888	318	12841	40	80	637
gminy miejsko-wiejskie <i>urban-rural gminas</i>							
321402 3	Chociwel.....	16082	161	5942	37	590	1524
321402 4	miasto <i>town</i> .....	367	4	3196	871	x	x
321402 5	obszar wiejski <i>rural area</i> .....	15715	157	2746	17	x	x
321403 3	Dobrzany.....	13472	135	5037	37	845	1738
321403 4	miasto <i>town</i> .....	534	5	2361	442	x	x
321403 5	obszar wiejski <i>rural area</i> .....	12938	130	2676	21	x	x
321405 3	Ińsko.....	15101	151	3503	23	666	2123
321405 4	miasto <i>town</i> .....	748	7	2010	269	x	x
321405 5	obszar wiejski <i>rural area</i> .....	14353	144	1493	10	x	x
321411 3	Suchań.....	13305	133	4323	32	872	1926
321411 4	miasto <i>town</i> .....	357	4	1453	407	x	x
321411 5	obszar wiejski <i>rural area</i> .....	12948	129	2870	22	x	x
<b>Powiat szczecinecki (6 gmin)</b>							
gmina miejska <i>urban gmina</i>							
321501 1	Szczecinek.....	4848	48	40440	834	2034	125
gminy wiejskie <i>rural gminas</i>							
321505 2	Grzmiąca.....	20512	205	4926	24	316	1767
321506 2	Szczecinek.....	49887	500	9338	19	4	941

b Port morski. *Seaport.*

TABL. 26. POWIERZCHNIA, LUDNOŚĆ ORAZ LOKATY WEDŁUG GMIN (dok.)  
 AREA, POPULATION AND RANKING POSITIONS BY GMINAS (cont.)

Identyfikator terytorialny <i>Territorial identifier</i>	WYSZCZEGÓLNIENIE <i>SPECIFICATION</i>	Powierzchnia <i>Area</i>		Ludność <i>Population</i>		Lokata według <i>Ranking position by</i>	
		w ha <i>in ha</i>	w km <sup>2</sup> <i>in km<sup>2</sup></i>	ogółem <i>total</i>	na 1 km <sup>2</sup> <i>per 1 km<sup>2</sup></i>	powierzchni w ha <i>area in ha</i>	liczby ludności <i>population</i>
<b>WOJ. ZACHODNIOPOMORSKIE (dok.)</b>							
<b>Powiat szczecinecki (dok.)</b>							
gminy miejsko-wiejskie <i>urban-rural gminas</i>							
321502 3	Barwice.....	25852	259	8710	34	161	1020
321502 4	miasto <i>town</i> .....	752	8	3766	501	x	x
321502 5	obszar wiejski <i>rural area</i> .....	25100	251	4944	20	x	x
321503 3	Biały Bór.....	26993	270	5357	20	136	1655
321503 4	miasto <i>town</i> .....	1282	13	2210	172	x	x
321503 5	obszar wiejski <i>rural area</i> .....	25711	257	3147	12	x	x
321504 3	Borne Sulinowo.....	48450	484	9807	20	5	893
321504 4	miasto <i>town</i> .....	1815	18	4880	269	x	x
321504 5	obszar wiejski <i>rural area</i> .....	46635	466	4927	11	x	x
<b>Powiat świdwiński (6 gmin)</b>							
gmina miejska <i>urban gmina</i>							
321601 1	Świdwin.....	2238	22	15554	695	2213	487
gminy wiejskie <i>rural gminas</i>							
321602 2	Brzeżno.....	11081	111	2849	26	1208	2229
321604 2	Rąbino.....	17968	180	3766	21	452	2070
321605 2	Sławoborze.....	18866	189	4173	22	399	1966
321606 2	Świdwin.....	24725	247	6051	24	186	1494
gmina miejsko-wiejska <i>urban-rural gmina</i>							
321603 3	Połczyn-Zdrój.....	34428	344	15601	45	54	485
321603 4	miasto <i>town</i> .....	721	8	8327	1155	x	x
321603 5	obszar wiejski <i>rural area</i> .....	33707	336	7274	22	x	x
<b>Powiat walecki (5 gmin)</b>							
gmina miejska <i>urban gmina</i>							
321701 1	Wałcz.....	3817	38	25882	678	2105	224
gmina wiejska <i>rural gmina</i>							
321705 2	Wałcz.....	57491 ↑	575	12732	22	2	643
gminy miejsko-wiejskie <i>urban-rural gminas</i>							
321702 3	Człopa.....	34905	349	5051	14	49	1734
321702 4	miasto <i>town</i> .....	627	7	2363	377	x	x
321702 5	obszar wiejski <i>rural area</i> .....	34278	342	2688	8	x	x
321703 3	Mirosławiec.....	20335	203	5516	27	324	1616
321703 4	miasto <i>town</i> .....	217	2	3071	1415	x	x
321703 5	obszar wiejski <i>rural area</i> .....	20118	201	2445	12	x	x
321704 3	Tuczno.....	24950	250	5026	20	183	1740
321704 4	miasto <i>town</i> .....	921	9	1936	210	x	x
321704 5	obszar wiejski <i>rural area</i> .....	24029	241	3090	13	x	x
<b>Miasta na prawach powiatu (3) <i>Cities with powiat status (3)</i></b>							
326101 1	Koszalin.....	9834	98	107970	1098	1419	37
326201 1	Szczecin (ab).....	30056	301	405657 ↑	1350	96	7
326301 1	Świnoujście (b).....	19723	197	41152	209	361	122

a Port lotniczy. *Airport.* b Port morski. *Seaport.*

TABL. 27. POWIERZCHNIA, LUDNOŚĆ ORAZ LOKATY WEDŁUG MIAST  
AREA, POPULATION AND RANKING POSITIONS BY TOWNS

Identyfikator terytorialny <i>Territorial identifier</i>	MIASTA TOWNS	POWIATY / MIASTA NA PRAWACH POWIATU <i>POWIATS / CITIES WITH POWIAT STATUS</i>	Powierzchnia <i>Area</i>		Ludność <i>Population</i>		Lokata według <i>Ranking position by</i>	
			w ha <i>in ha</i>	w km <sup>2</sup> <i>in km<sup>2</sup></i>	ogółem <i>total</i>	na 1 km <sup>2</sup> <i>per 1 km<sup>2</sup></i>	powierzchni w ha <i>area in ha</i>	liczby ludności <i>population</i>
<b>WOJ. DOLNOŚLĄSKIE (91 miast towns)</b>								
022401 4	Bardo.....	Ząbkowicki	471	5	2639	560	713	777
020201 1	Bielawa.....	Dzierżoniowski	3621	36	30652	847	131	148
021402 4	Bierutów.....	Oleśnicki	836	9	4973	595	587	587
022503 4	Bogatynia.....	Zgorzelecki	5988	60	18117	303	72	248
022101 1	Boguszów-Gorce.....	Wałbrzyski	2702	27	15869	587	202	289
020101 1	Bolesławiec.....	Bolesławiecki	2357	24	39373	1670	232	114
020502 4	Bolków.....	Jaworski	768	7	5155	671	613	577
022201 4	Brzeg Dolny.....	Wołowski	1720	17	12420	722	336	347
020806 4	Bystrzyca Kłodzka.....	Kłodzki	1074	12	10357	964	509	394
021601 4	Chocianów.....	Polkowicki	900	9	8073	897	568	454
020901 1	Chojnów.....	Legnicki	532	5	13825	2599	689	328
020801 1	Duszniki-Zdrój.....	Kłodzki	2228	22	4787	215	249	596
020202 1	Dzierżoniów.....	Dzierżoniowski	2007	20	33946	1691	284	134
020301 1	Głogów.....	Głogowski	3511	35	68666	1956	137	58
022105 4	Głuszyca.....	Wałbrzyski	1621	16	6526	403	358	510
020401 4	Góra.....	Górowski	1365	14	12217	895	420	352
021201 4	Gryfów Śląski.....	Lwówecki	663	7	6777	1022	652	495
020501 1	Jawor.....	Jaworski	1880	19	23650	1258	303	187
021904 4	Jaworzyna Śląska.....	Świdnicki	434	5	5178	1193	728	575
022102 1	Jedlina-Zdrój.....	Wałbrzyski	1745	17	4970	285	330	588
021503 4	Jelcz-Laskowice.....	Oławski	1706	17	15853	929	339	290
026101 1	Jelenia Góra.....	Jelenia Góra	10922	109	81010	742	27	45
020701 1	Kamienna Góra.....	Kamiennogórski	1804	18	19663	1090	315	223
020601 1	Karpacz.....	Jeleniogórski	3799	39	4882	129	118	591
022304 4	Kąty Wrocławskie.....	Wrocławski	861	8	6621	769	579	502
020802 1	Kłodzko.....	Kłodzki	2484	25	27656	1113	222	166
020602 1	Kowary.....	Jeleniogórski	3739	37	11287	302	120	374
020803 1	Kudowa-Zdrój.....	Kłodzki	3390	34	10180	300	143	399
020808 4	Lądek-Zdrój.....	Kłodzki	2032	20	5804	286	278	547
026201 1	Legnica.....	Legnica	5629	56	100886	1792	77	39
021003 4	Leśna.....	Lubański	856	8	4606	538	582	605
021001 1	Lubań.....	Lubański	1612	16	21580	1339	360	208
020703 4	Lubawka.....	Kamiennogórski	2244	22	6192	276	245	521
021101 1	Lubin.....	Lubiński	4077	41	73352	1799	103	52
021202 4	Lubomierz.....	Lwówecki	805	8	1915	238	600	856
021203 4	Lwówek Śląski.....	Lwówecki	1665	17	9102	547	351	430
022106 4	Mieroszów.....	Wałbrzyski	1031	10	4212	409	521	638
021405 4	Międzybórz.....	Oleśnicki	641	6	2328	363	656	814
020810 4	Międzyzlesie.....	Kłodzki	1437	14	2678	186	403	774
021303 4	Milicz.....	Milicki	1350	14	11593	859	425	365
021204 4	Mirsk.....	Lwówecki	1466	15	3998	273	397	652
020207 4	Niemcza.....	Dzierżoniowski	1981	20	3062	155	289	733
020804 1	Nowa Ruda.....	Kłodzki	3705	37	22823	616	123	191
020104 4	Nowogrodziec.....	Bolesławiecki	1610	16	4259	265	361	634
022001 4	Oborniki Śląskie.....	Trzebnicki	1446	15	9108	630	402	429
021401 1	Oleśnica.....	Oleśnicki	2096	21	37450	1787	267	123
021005 4	Olszyna.....	Lubański	2026	20	4400	217	280	621
021501 1	Oława.....	Oławski	2736	27	32572	1190	198	140
020603 1	Piechowice.....	Jeleniogórski	4322	43	6443	149	97	514

TABL. 27. POWIERZCHNIA, LUDNOŚĆ ORAZ LOKATY WEDŁUG MIAST (cd.)  
**AREA, POPULATION AND RANKING POSITIONS BY TOWNS (cont.)**

Identyfikator terytorialny <i>Territorial identifier</i>	MIASTA <i>TOWNS</i>	POWIATY / MIASTA NA PRAWACH POWIATU <i>POWIATS / CITIES WITH POWIAT STATUS</i>	Powierzchnia <i>Area</i>		Ludność <i>Population</i>		Lokata według <i>Ranking position by</i>	
			w ha <i>in ha</i>	w km <sup>2</sup> <i>in km<sup>2</sup></i>	ogółem <i>total</i>	na 1 km <sup>2</sup> <i>per 1 km<sup>2</sup></i>	powierzchni w ha <i>area in ha</i>	liczby ludności <i>population</i>
<b>WOJ. DOLNOŚLĄSKIE (dok.)</b>								
022504 4	Pieńsk.....	Zgorzelecki	992	10	5940	599	539	540
020203 4	Pieszycy.....	Dzierżoniowski	1772	18	7254	409	324	477
020204 1	Piława Górna.....	Dzierżoniowski	2093	21	6633	317	268	501
020805 1	Polanica-Zdrój.....	Kłodzki	1722	17	6521	379	335	511
021604 4	Polkowice.....	Polkowicki	2374	24	22535	949	230	196
020907 4	Prochowice.....	Legnicki	985	10	3635	369	542	686
022002 4	Prusice.....	Trzebnicki	1094	11	2239	205	504	822
021605 4	Przemków.....	Polkowicki	617	6	6317	1024	662	517
020812 4	Radków.....	Kłodzki	1503	15	2447	163	387	796
022308 4	Siechnice.....	Wrocławski	1563	16	6791	434	372	493
022307 4	Sobótka.....	Wrocławski	3220	32	6972	217	159	486
020813 4	Stronie Śląskie.....	Kłodzki	238	2	5861	2463	778	546
021906 4	Strzegom.....	Świdnicki	2049	20	16526	807	275	279
021704 4	Strzelin.....	Strzeliński	1034	10	12498	1209	519	346
021407 4	Syców.....	Oleśnicki	1705	17	10474	614	340	389
022103 1	Szczawno-Zdrój.....	Wałbrzyski	1474	15	5699	387	395	558
020814 4	Szczytna.....	Kłodzki	8038	80	5281	66	50	573
020604 1	Szklarska Poręba.....	Jeleniogórski	7544	75	6703	89	56	497
021104 4	Ścinawa.....	Lubiński	1354	14	5721	423	423	555
021804 4	Środa Śląska.....	Średzki	1494	15	9337	625	390	423
021901 1	Świdnica.....	Świdnicki	2176	22	58377	2683	257	76
021902 1	Świebodzice.....	Świdnicki	3043	30	23053	758	168	189
021002 1	Świeradów-Zdrój.....	Lubański	2072	21	4261	206	270	633
022604 4	Świerzawa.....	Złotoryjski	176	2	2333	1326	797	812
022003 4	Trzebnica.....	Trzebnicki	836	8	13099	1567	587	336
021408 4	Twardogóra.....	Oleśnicki	829	8	6796	820	591	492
026501 1	Wałbrzych.....	Wałbrzych	8470	85	115453	1363	40	33
020404 4	Wąsosz.....	Górowski	324	3	2771	855	765	762
022506 4	Węglińiec.....	Zgorzelecki	873	9	2946	337	574	745
021705 4	Wiązów.....	Strzeliński	916	9	2310	252	564	815
021205 4	Wleń.....	Lwówecki	722	7	1831	254	630	866
022601 1	Wojcieszów.....	Złotoryjski	3217	32	3760	117	160	674
022203 4	Wołów.....	Wołowski	1854	19	12522	675	308	345
026401 1	Wrocław.....	Wrocław	29282	293	635759	2171	5	4
022501 1	Zawidów.....	Zgorzelecki	607	6	4272	704	665	630
022405 4	Ząbkowice Śląskie.....	Ząbkowicki	1367	14	15403	1127	419	299
022502 1	Zgorzelec.....	Zgorzelecki	1588	16	31350	1974	366	144
022406 4	Ziębice.....	Ząbkowicki	1507	15	9000	597	384	435
022602 1	Złotoryja.....	Złotoryjski	1151	12	15951	1386	487	287
022407 4	Złoty Stok.....	Ząbkowicki	773	8	2899	375	611	750
021908 4	Żarów.....	Świdnicki	757	8	6875	908	618	488
022006 4	Żmigród.....	Trzebnicki	949	9	6487	684	556	513
<b>WOJ. KUJAWSKO-POMORSKIE (52 miasta towns)</b>								
040101 1	Aleksandrów Kujawski.....	Aleksandrowski	723	7	12370	1711	629	350
041901 4	Barcin.....	Żniński	370	4	7614	2058	747	469
040201 1	Brodnica.....	Brodnicki	2315	23	28471	1230	238	160
041804 4	Brześć Kujawski.....	Włocławski	704	8	4709	669	636	598
046101 1	Bydgoszcz.....	Bydgoszcz	17598	176	355645	2021	11	8
040401 1	Chelmno.....	Chelmiński	1356	14	20215	1491	422	218



TABL. 27. POWIERZCHNIA, LUDNOŚĆ ORAZ LOKATY WEDŁUG MIAST (cd.)  
 AREA, POPULATION AND RANKING POSITIONS BY TOWNS (cont.)

Identyfikator terytorialny <i>Territorial identifier</i>	MIASTA TOWNS	POWIATY / MIASTA NA PRAWACH POWIATU <i>POWIATS / CITIES WITH POWIAT STATUS</i>	Powierzchnia <i>Area</i>		Ludność <i>Population</i>		Lokata według <i>Ranking position by</i>	
			w ha <i>in ha</i>	w km <sup>2</sup> <i>in km<sup>2</sup></i>	ogółem <i>total</i>	na 1 km <sup>2</sup> <i>per 1 km<sup>2</sup></i>	powierzchni w ha <i>area in ha</i>	liczby ludności <i>population</i>
<b>WOJ. KUJAWSKO-POMORSKIE (dok.)</b>								
041501 1	Chelmża.....	Toruński	784	7	14854	1895	607	303
041806 4	Chodecz.....	Włocławski	139	1	1896	1364	802	858
040102 1	Ciechocinek.....	Aleksandrowski	1526	15	10683	700	379	385
040804 4	Dobrzyń nad Wisłą.....	Lipnowski	541	6	2231	412	685	824
040703 4	Gniewkowo.....	Inowrocławski	918	9	7219	786	563	479
040501 1	Golub-Dobrzyń.....	Golubsko-dobrzyński	750	8	12849	1713	621	339
040205 4	Górzno.....	Brodnicki	343	4	1431	417	757	890
046201 1	Grudziądz.....	Grudziądz	5776	58	96319	1668	75	40
040701 1	Inowrocław.....	Inowrocławski	3042	30	74258	2441	169	50
041808 4	Izbica Kujawska.....	Włocławski	224	2	2695	1203	786	773
040207 4	Jabłonowo Pomorskie.....	Brodnicki	335	3	3809	1137	761	664
040705 4	Janikowo.....	Inowrocławski	951	10	8983	945	555	438
041903 4	Janowiec Wielkopolski.....	Żniński	304	3	4012	1320	769	651
041301 4	Kamień Krajeński.....	Sępoleński	365	4	2408	660	749	801
041001 4	Kcynia.....	Nakielski	684	6	4704	688	644	599
040304 4	Koronowo.....	Bydgoski	2815	28	11352	403	187	372
041801 1	Kowal.....	Włocławski	468	5	3548	758	714	693
040504 4	Kowalewo Pomorskie.....	Golubsko-dobrzyński	445	4	4213	947	724	637
040706 4	Kruszwica.....	Inowrocławski	664	7	9038	1361	651	433
040801 1	Lipno.....	Lipnowski	1099	11	14720	1339	500	305
041811 4	Lubień Kujawski.....	Włocławski	231	2	1404	608	782	893
041812 4	Lubraniec.....	Włocławski	197	2	3092	1570	792	728
041904 4	Łabiszyn.....	Żniński	289	3	4533	1569	773	610
040603 4	Łasin.....	Grudziądzki	479	5	3387	707	708	702
040903 4	Mogilno.....	Mogileński	832	9	12185	1465	589	353
041002 4	Mrocza.....	Nakielski	501	5	4404	879	699	620
041003 4	Nakło nad Notecią.....	Nakielski	1062	11	18930	1782	513	235
040103 1	Nieszawa.....	Aleksandrowski	979	10	1953	199	543	852
041406 4	Nowe.....	Świecki	357	3	6038	1691	752	533
040707 4	Pakość.....	Inowrocławski	346	3	5749	1662	755	551
041105 4	Piotrków Kujawski.....	Radziejowski	976	9	4444	455	544	616
041101 1	Radziejów.....	Radziejowski	569	6	5695	1001	678	559
040604 4	Radzyń Chełmiński.....	Grudziądzki	178	2	1889	1061	796	859
041201 1	Rypin.....	Rypiński	1096	10	16629	1517	502	277
041302 4	Sępólno Krajeńskie.....	Sępoleński	655	7	9304	1420	654	425
040807 4	Skępe.....	Lipnowski	748	7	3610	483	622	688
040308 4	Solec Kujawski.....	Bydgoski	1868	19	15616	836	306	293
040904 4	Strzelno.....	Mogileński	446	4	5725	1284	723	554
041005 4	Szubin.....	Nakielski	765	8	9545	1248	615	417
041409 4	Świecie.....	Świecki	1187	12	26091	2198	476	172
046301 1	Toruń.....	Toruń	11572	116	202689	1752	23	16
041606 4	Tuchola.....	Tucholski	1769	18	13914	787	327	326
041701 1	Wąbrzeźno.....	Wąbrzeski	853	9	13887	1628	583	327
041304 4	Więcbork.....	Sępoleński	431	4	5976	1387	730	536
046401 1	Włocławek.....	Włocławek	8432	84	113041	1341	41	34
041906 4	Żnin.....	Żniński	835	8	14153	1695	588	317

TABL. 27. POWIERZCHNIA, LUDNOŚĆ ORAZ LOKATY WEDŁUG MIAST (cd.)  
 AREA, POPULATION AND RANKING POSITIONS BY TOWNS (cont.)

Identyfikator terytorialny Territorial identifier	MIASTA TOWNS	POWIATY / MIASTA NA PRAWACH POWIATU POWIATS / CITIES WITH POWIAT STATUS	Powierzchnia Area		Ludność Population		Lokata według Ranking position by	
			w ha in ha	w km <sup>2</sup> in km <sup>2</sup>	ogółem total	na 1 km <sup>2</sup> per 1 km <sup>2</sup>	powierzchni w ha area in ha	liczby ludności population
<b>WOJ. LUBELSKIE (46 miast towns)</b>								
060702 4	Annopol.....	Kraśnicki	773	8	2608	337	611	783
060901 4	Bełżyce.....	Lubelski	2346	23	6659	284	234	499
066101 1	Biała Podlaska.....	Biała Podlaska	4940	49	57414	1162	85	78
060201 1	Biłgoraj.....	Biłgorajski	2110	21	26826	1271	262	169
060903 4	Bychawa.....	Lubelski	669	7	5052	755	648	584
066201 1	Chełm.....	Chełm	3528	35	64270	1822	136	63
061601 1	Dęblin.....	Rycki	3833	38	16722	436	113	275
060205 4	Frapol.....	Biłgorajski	467	4	1459	312	715	886
060401 1	Hrubieszów.....	Hrubieszowski	3303	33	18287	554	150	246
060505 4	Janów Lubelski.....	Janowski	1480	15	12073	816	393	355
060207 4	Józefów.....	Biłgorajski	500	5	2509	502	700	789
061404 4	Kazimierz Dolny.....	Puławski	3044	31	2610	86	167	782
060806 4	Kock.....	Lubartowski	1678	17	3372	201	348	704
062004 4	Krasnobród.....	Zamojski	699	7	3117	446	639	726
060601 1	Krasnystaw.....	Krasnostawski	4213	42	19116	454	100	232
060701 1	Kraśnik.....	Kraśnicki	2610	26	35233	1350	211	133
060801 1	Lubartów.....	Lubartowski	1391	14	22369	1608	412	198
066301 1	Lublin.....	Lublin	14747	147	340727	2310	16	9
061805 4	Lubycza Królewska.....	Tomaszowski	392	4	2485	634	740	792
061806 4	Łaszczów.....	Tomaszowski	501	5	2202	440	699	826
061003 4	Łęczna.....	Łęczyński	1900	19	19437	1023	301	228
061101 1	Łuków.....	Łukowski	3575	36	30477	853	134	150
060101 1	Międzyrzec Podlaski.....	Biański	2003	21	17024	850	285	266
060506 4	Modliborzycze.....	Janowski	789	8	1449	184	606	889
061408 4	Nałęczów.....	Puławski	1382	14	3792	274	415	666
061205 4	Opole Lubelskie.....	Opolski	1512	15	8734	578	382	445
060810 4	Ostrów Lubelski.....	Lubartowski	2977	30	2146	72	177	833
061304 4	Parczew.....	Parczewski	805	8	10863	1349	600	382
061703 4	Piaski.....	Świdnicki	844	8	2629	311	585	780
061206 4	Poniatowa.....	Opolski	1526	15	9495	622	379	419
061401 1	Puławy.....	Puławski	5049	50	48650	964	83	89
061501 1	Radzyń Podlaski.....	Radzyński	1931	19	16010	829	296	286
060301 1	Rejowiec Fabryczny.....	Chełmski	1428	15	4445	311	407	615
061604 4	Ryki.....	Rycki	2722	28	9886	363	200	410
060311 4	Siedliszcze.....	Chełmski	1316	13	1352	103	439	894
061102 1	Stoczek Łukowski.....	Łukowski	915	9	2631	288	565	779
062013 4	Szczepieszyn.....	Zamojski	2912	29	5151	177	179	578
061701 1	Świdnik.....	Świdnicki	2035	20	40040	1968	277	111
060212 4	Tarnogród.....	Biłgorajski	1069	11	3438	322	511	699
060102 1	Terespol.....	Biański	1011	10	5751	569	531	550
061801 1	Tomaszów Lubelski.....	Tomaszowski	1329	13	19605	1475	433	224
061812 4	Tyszowce.....	Tomaszowski	1852	19	2124	115	309	836
060708 4	Urzędów.....	Kraśnicki	1291	13	1687	131	444	874
061901 1	Włodawa.....	Włodawski	1797	18	13562	755	318	330
066401 1	Zamość.....	Zamość	3034	30	64788	2135	170	61
062015 4	Zwierzyniec.....	Zamojski	619	6	3282	530	661	714

TABL. 27. POWIERZCHNIA, LUDNOŚĆ ORAZ LOKATY WEDŁUG MIAST (cd.)  
 AREA, POPULATION AND RANKING POSITIONS BY TOWNS (cont.)

Identyfikator terytorialny <i>Territorial identifier</i>	MIASTA TOWNS	POWIATY / MIASTA NA PRAWACH POWIATU <i>POWIATS / CITIES WITH POWIAT STATUS</i>	Powierzchnia <i>Area</i>		Ludność <i>Population</i>		Lokata według <i>Ranking position by</i>	
			w ha <i>in ha</i>	w km <sup>2</sup> <i>in km<sup>2</sup></i>	ogółem <i>total</i>	na 1 km <sup>2</sup> <i>per 1 km<sup>2</sup></i>	powierzchni w ha <i>area in ha</i>	liczby ludności <i>population</i>
<b>WOJ. LUBUSKIE (42 miasta towns)</b>								
080901 4	Babimost.....	Zielonogórski	365	3	3943	1080	749	656
080402 4	Bytom Odrzański.....	Nowosolski	230	2	4387	1907	783	623
080501 4	Cybinka.....	Stubicki	529	6	2791	528	691	760
080903 4	Czerwieńsk.....	Zielonogórski	936	9	4115	440	558	645
080601 4	Dobiegniew.....	Strzelecko-drezdenecki	569	6	3095	544	678	727
080602 4	Drezdenko.....	Strzelecko-drezdenecki	1072	11	10377	968	510	393
086101 1	Gorzów Wielkopolski.....	Gorzów Wielkopolski	8572	86	123762	1444	36	28
081001 1	Gozdnica.....	Żagański	2392	24	3204	134	228	720
080201 1	Gubin.....	Krośnieński	2068	21	16815	813	271	270
081004 4	Iłowa.....	Żagański	918	10	3978	433	563	653
081104 4	Jasień.....	Żarski	479	5	4405	920	708	619
080904 4	Kargowa.....	Zielonogórski	455	5	3778	830	719	669
080101 1	Kostrzyn nad Odrą.....	Gorzowski	4614	46	18031	391	95	249
080404 4	Kożuchów.....	Nowosolski	594	6	9604	1617	670	415
080206 4	Krosno Odrzańskie.....	Krośnieński	815	8	11637	1428	598	364
080702 4	Lubniewice.....	Sulęciński	1211	12	2055	170	471	842
081106 4	Lubsko.....	Żarski	1251	13	14335	1146	457	313
081101 1	Łęknica.....	Żarski	1643	16	2531	154	354	788
081005 4	Małomice.....	Żagański	537	5	3580	667	686	692
080302 4	Międzyrzecz.....	Międzyrzecki	1026	10	18392	1793	524	243
080401 1	Nowa Sól.....	Nowosolski	2180	22	39512	1812	256	113
080406 4	Nowe Miasteczko.....	Nowosolski	329	3	2857	868	763	755
080905 4	Nowogród Bobrzański.....	Zielonogórski	1463	15	5147	352	398	580
080503 4	Ośno Lubuskie.....	Stubicki	801	8	3880	484	601	657
080504 4	Rzepin.....	Stubicki	1142	11	6666	584	490	498
080305 4	Skwierzyna.....	Międzyrzecki	3589	36	9797	273	132	411
081201 4	Sława.....	Wschowski	1490	14	4307	289	391	629
080505 4	Słubice.....	Stubicki	1921	19	16918	881	297	269
080604 4	Strzelce Krajeńskie.....	Strzelecko-drezdenecki	554	6	10120	1827	680	403
080906 4	Sulechów.....	Zielonogórski	688	7	17176	2497	641	263
080704 4	Sulęcín.....	Sulęciński	856	9	10231	1195	582	398
081202 4	Szlichtyngowa.....	Wschowski	155	2	1317	850	801	896
081007 4	Szprotawa.....	Żagański	1095	11	12176	1112	503	354
080805 4	Świebodzin.....	Świebodziński	1693	17	21963	1297	343	204
080705 4	Torzym.....	Sulęciński	911	9	2561	281	566	784
080306 4	Trzciel.....	Międzyrzecki	304	3	2475	814	769	793
080107 4	Witnica.....	Gorzowski	824	8	6908	838	593	487
081203 4	Wschowa.....	Wschowski	925	9	14217	1537	561	314
080806 4	Zbąszynek.....	Świebodziński	358	4	5054	1412	751	583
086201 1	Zielona Góra.....	Zielona Góra	27832	277	138711	498	6	26
081002 1	Żagań.....	Żagański	4038	40	26235	650	106	171
081102 1	Żary.....	Żarski	3349	33	38287	1143	147	121
<b>WOJ. ŁÓDZKIE (44 miasta towns)</b>								
102004 4	Aleksandrów Łódzki.....	Zgierski	1382	14	21354	1545	415	212
100101 1	Bełchatów.....	Bełchatowski	3464	35	58667	1694	139	75
101302 4	Biała Rawska.....	Rawski	953	9	3215	337	554	718
101402 4	Błaszki.....	Sieradzki	162	2	2248	1388	799	820
102101 1	Brzeziny.....	Brzeziński	2158	22	12542	581	259	344
100702 4	Drzewica.....	Opoczyński	481	5	3962	824	707	655

TABL. 27. POWIERZCHNIA, LUDNOŚĆ ORAZ LOKATY WEDŁUG MIAST (cd.)  
**AREA, POPULATION AND RANKING POSITIONS BY TOWNS (cont.)**

Identyfikator terytorialny <i>Territorial identifier</i>	MIASTA TOWNS	POWIATY / MIASTA NA PRAWACH POWIATU <i>POWIATS / CITIES WITH POWIAT STATUS</i>	Powierzchnia <i>Area</i>		Ludność <i>Population</i>		Lokata według <i>Ranking position by</i>	
			w ha <i>in ha</i>	w km <sup>2</sup> <i>in km<sup>2</sup></i>	ogółem <i>total</i>	na 1 km <sup>2</sup> <i>per 1 km<sup>2</sup></i>	powierzchni w ha <i>area in ha</i>	liczby ludności <i>population</i>
<b>WOJ. ŁÓDZKIE (dok.)</b>								
100901 4	Działoszyn.....	Pajęczański	494	5	6089	1233	703	528
102001 1	Głowno.....	Zgierski	1984	20	14590	735	288	307
101205 4	Kamieńsk.....	Radomszczański	1199	12	2858	238	473	754
100607 4	Koluszki.....	Łódzki Wschodni	990	11	13302	1344	540	333
100801 1	Konstantynów Łódzki.....	Pabianicki	2725	27	17807	653	199	253
100204 4	Krośniewice.....	Kutnowski	418	4	4486	1073	733	613
100201 1	Kutno.....	Kutnowski	3359	34	45024	1340	146	100
100302 4	Łask.....	Łaski	1567	15	17671	1128	371	254
100401 1	Łęczycza.....	Łęczycki	895	9	14512	1621	569	309
100501 1	Łowicz.....	Łowicki	2342	23	28936	1236	235	159
106101 1	Łódź.....	Łódź	29325	293	700982	2390	4	3
100704 4	Opoczno.....	Opoczyński	2475	25	21847	883	223	206
102002 1	Ozorków.....	Zgierski	1546	15	19879	1286	376	221
100802 1	Pabianice.....	Pabianicki	3299	33	66895	2028	151	60
100904 4	Pajęczno.....	Pajęczański	2023	20	6808	337	281	491
106201 1	Piotrków Trybunalski.....	Piotrków Trybunalski	6724	67	75183	1118	65	48
101103 4	Poddębice.....	Poddębicki	587	6	7724	1316	672	465
101211 4	Przedbórz.....	Radomszczański	608	6	3647	600	664	685
101201 1	Radomsko.....	Radomszczański	5143	51	47070	915	79	94
101301 1	Rawa Mazowiecka.....	Rawski	1428	14	17608	1233	407	256
100610 4	Rzgów.....	Łódzki Wschodni	1677	17	3396	203	349	701
101401 1	Sieradz.....	Sieradzki	5122	51	42890	837	80	105
106301 1	Skierniewice.....	Skierniewice	3460	35	48388	1398	141	90
102008 4	Stryków.....	Zgierski	815	8	3492	428	598	697
101009 4	Sulejów.....	Piotrkowski	2626	26	6308	240	208	518
101902 4	Szadek.....	Zduńskowolski	1793	17	1994	111	319	847
101601 1	Tomaszów Mazowiecki.....	Tomaszowski	4130	42	63960	1549	102	64
100611 4	Tuszyn.....	Łódzki Wschodni	2325	23	7261	312	237	476
101104 4	Uniejów.....	Poddębicki	1223	12	3015	247	467	740
101409 4	Warta.....	Sieradzki	1085	11	3326	307	506	711
101709 4	Wieluń.....	Wieluński	1687	17	23169	1373	344	188
101807 4	Wieruszów.....	Wieruszowski	597	6	8634	1446	669	448
101011 4	Wolbórz.....	Piotrkowski	1518	15	2346	155	381	810
101901 1	Zduńska Wola.....	Zduńskowolski	2457	25	42998	1750	224	104
100108 4	Zelów.....	Bełchatowski	1075	11	7737	720	508	464
102003 1	Zgierz.....	Zgierski	4233	42	57234	1352	99	79
101411 4	Złoczew.....	Sieradzki	1379	14	3355	243	416	709
100211 4	Żychlin.....	Kutnowski	868	9	8453	974	576	450
<b>WOJ. MAŁOPOLSKIE (61 miast towns)</b>								
120301 4	Alwernia.....	Chrzanowski	888	9	3424	386	570	700
121801 4	Andrychów.....	Wadowicki	1033	10	20940	2027	520	214
120502 4	Biecz.....	Gorlicki	1771	17	4663	263	325	601
120503 4	Bobowa.....	Gorlicki	718	7	3077	429	632	729
120101 1	Bochnia.....	Bocheński	2987	30	30107	1008	176	153
120202 4	Brzesko.....	Brzeski	1192	12	17026	1428	475	265
121302 4	Brzeszcze.....	Oświęcimski	1904	19	11513	605	299	368
121201 1	Bukowno.....	Olkuski	6459	65	10341	160	69	395

TABL. 27. POWIERZCHNIA, LUDNOŚĆ ORAZ LOKATY WEDŁUG MIAST (cd.)  
 AREA, POPULATION AND RANKING POSITIONS BY TOWNS (cont.)

Identyfikator terytorialny <i>Territorial identifier</i>	MIASTA TOWNS	POWIATY / MIASTA NA PRAWACH POWIATU <i>POWIATS / CITIES WITH POWIAT STATUS</i>	Powierzchnia <i>Area</i>		Ludność <i>Population</i>		Lokata według <i>Ranking position by</i>	
			w ha <i>in ha</i>	w km <sup>2</sup> <i>in km<sup>2</sup></i>	ogółem <i>total</i>	na 1 km <sup>2</sup> <i>per 1 km<sup>2</sup></i>	powierzchni w ha <i>area in ha</i>	liczby ludności <i>population</i>
<b>WOJ. MAŁOPOLSKIE (cd.)</b>								
121303 4	Chelmek.....	Oświęcimski	827	8	9170	1109	592	427
120303 4	Chrzanów.....	Chrzanowski	3832	38	37628	982	114	122
121601 4	Ciężkowice.....	Tarnowski	999	11	2485	249	536	792
120203 4	Czchów.....	Brzeski	1409	14	2368	168	410	807
120402 4	Dąbrowa Tarnowska.....	Dąbrowski	2307	23	11891	515	239	358
120901 4	Dobczyce.....	Myślenicki	1297	14	6442	497	443	515
120501 1	Gorlice.....	Gorlicki	2353	24	28059	1192	233	163
121001 1	Grybów.....	Nowosądecki	1695	17	6051	357	342	530
121501 1	Jordanów.....	Suski	2103	21	5324	253	265	571
121803 4	Kalwaria Zebrzydowska.....	Wadowicki	550	6	4601	837	681	606
121304 4	Kęty.....	Oświęcimski	2305	23	19003	824	240	233
126101 1	Kraków.....	Kraków	32685	327	761069	2328	2	2
121007 4	Krynica-Zdrój.....	Nowosądecki	3968	40	10933	276	109	381
120606 4	Krzyszowice.....	Krakowski	1697	18	10143	598	341	402
120304 4	Libiąż.....	Chrzanowski	3585	36	17272	482	133	258
120701 1	Limanowa.....	Limanowski	1870	19	15128	809	305	301
121506 4	Maków Podhalański.....	Suski	2012	20	5990	298	283	535
120805 4	Miechów.....	Miechowski	1549	15	11737	758	375	363
120702 1	Mszana Dolna.....	Limanowski	2710	27	7924	292	201	460
121011 4	Muszyna.....	Nowosądecki	2443	24	5020	205	227	585
120903 4	Myślenice.....	Myślenicki	3022	30	18372	608	172	244
121904 4	Niepołomice.....	Wielicki	2740	28	11573	422	197	366
121403 4	Nowe Brzesko.....	Proszowicki	726	8	1660	229	628	876
126201 1	Nowy Sącz.....	Nowy Sącz	5758	58	83903	1457	76	44
121101 1	Nowy Targ.....	Nowotarski	5107	51	33510	656	81	137
120106 4	Nowy Wiśnicz.....	Bocheński	497	5	2761	556	702	764
121205 4	Olkusz.....	Olkuski	2565	25	36213	1412	215	128
121301 1	Oświęcim.....	Oświęcimski	3000	30	39215	1307	174	115
121013 4	Piwniczna-Zdrój.....	Nowosądecki	3830	38	5943	155	115	539
121405 4	Proszowice.....	Proszowicki	733	7	6132	837	626	524
121112 4	Rabka-Zdrój.....	Nowotarski	3631	36	12985	358	129	338
121605 4	Radłów.....	Tarnowski	1683	17	2774	165	346	761
121606 4	Ryglice.....	Tarnowski	2515	25	2850	113	220	756
120610 4	Skąpa.....	Krakowski	297	3	3786	1275	771	668
120611 4	Skawina.....	Krakowski	2050	20	24194	1180	274	180
120612 4	Słomniki.....	Krakowski	343	3	4355	1270	757	625
121016 4	Stary Sącz.....	Nowosądecki	1500	15	9053	604	388	432
121502 1	Sucha Beskidzka.....	Suski	2765	28	9432	341	194	422
120907 4	Sułkowice.....	Myślenicki	1646	16	6539	397	353	509
121102 4	Szczawnica.....	Nowotarski	3290	33	5923	180	153	543
120407 4	Szczucin.....	Dąbrowski	685	7	4163	608	643	641
120614 4	Świątniki Górne.....	Krakowski	444	4	2395	539	725	805
126301 1	Tarnów.....	Tarnów	7238	72	110644	1529	59	35
120305 4	Trzebinia.....	Chrzanowski	3194	32	20048	628	161	220
121610 4	Tuchów.....	Tarnowski	1810	18	6709	371	314	496
121809 4	Wadowice.....	Wadowicki	1054	11	19179	1820	515	231
121905 4	Wieliczka.....	Wielicki	1341	13	22086	1647	428	202

TABL. 27. POWIERZCHNIA, LUDNOŚĆ ORAZ LOKATY WEDŁUG MIAST (cd.)  
 AREA, POPULATION AND RANKING POSITIONS BY TOWNS (cont.)

Identyfikator terytorialny <i>Territorial identifier</i>	MIASTA TOWNS	POWIATY / MIASTA NA PRAWACH POWIATU <i>POWIATS / CITIES WITH POWIAT STATUS</i>	Powierzchnia <i>Area</i>		Ludność <i>Population</i>		Lokata według <i>Ranking position by</i>	
			w ha <i>in ha</i>	w km <sup>2</sup> <i>in km<sup>2</sup></i>	ogółem <i>total</i>	na 1 km <sup>2</sup> <i>per 1 km<sup>2</sup></i>	powierzchni w ha <i>area in ha</i>	liczby ludności <i>population</i>
<b>WOJ. MAŁOPOLSKIE (dok.)</b>								
121613 4	Wojnicz.....	Tarnowski	850	8	3383	398	584	703
121207 4	Wolbrom.....	Olkuski	1012	10	8773	867	530	443
121614 4	Zakliczyn.....	Tarnowski	402	4	1665	414	738	875
121701 1	Zakopane.....	Tatrzański	8426	84	27442	326	42	167
121309 4	Zator.....	Oświęcimski	1152	12	3692	320	486	680
121615 4	Żabno.....	Tarnowski	1113	11	4220	379	497	636
<b>WOJ. MAZOWIECKIE (86 miast towns)</b>								
140101 4	Białobrzegi.....	Białobrzesci	751	7	7088	944	620	483
143701 4	Biezuń.....	Zuromiński	1207	12	1901	157	472	857
143201 4	Błonie.....	Warszawski Zachodni	909	9	12418	1366	567	348
141604 4	Brok.....	Ostrowski	2806	28	1959	70	189	850
142103 4	Brwinów.....	Pruszkowski	1010	10	13274	1314	532	334
142202 4	Chorzele.....	Przasnyski	1751	18	3030	173	329	738
140201 1	Ciechanów.....	Ciechanowski	3278	33	44506	1358	154	102
141905 4	Drobin.....	Płocki	965	10	2945	305	550	746
140301 1	Garwolin.....	Garwoliński	2208	22	17214	780	252	262
141906 4	Gąbin.....	Płocki	2795	28	4146	148	191	642
140203 4	Głinojeck.....	Ciechanowski	737	7	3070	417	625	731
140401 1	Gostynin.....	Gostyniński	3240	32	18895	583	157	236
141801 4	Góra Kalwaria.....	Piaseczyński	1367	14	11815	864	419	360
140504 4	Grodzisk Mazowiecki.....	Grodziski	1319	14	30356	2301	437	152
140605 4	Grójec.....	Grójecki	857	8	16579	1935	581	278
141207 4	Halinów.....	Miński	284	4	3688	1299	774	681
142503 4	Ilża.....	Radomski	1583	17	4947	313	368	589
141701 1	Józefów.....	Otwocki	2391	24	20229	846	229	217
141209 4	Kałużyn.....	Miński	1230	12	2924	238	465	747
141704 4	Karczew.....	Otwocki	2812	28	10009	356	188	408
143401 1	Kobyłka.....	Wołomiński	1964	20	21890	1115	292	205
141802 4	Konstancin-Jeziorna.....	Piaseczyński	1774	18	17249	972	323	261
142905 4	Kosów Lacki.....	Sokołowski	1157	11	2152	186	484	832
140705 4	Kozienice.....	Kozienicki	1045	10	17869	1710	516	251
140801 1	Legionowo.....	Legionowski	1354	14	54172	4001	423	82
140903 4	Lipsko.....	Lipski	1570	16	5718	364	369	556
140302 1	Łaskarzew.....	Garwoliński	1535	15	4915	320	377	590
143305 4	Łochów.....	Węgrowski	1339	13	6841	511	429	490
143205 4	Łomianki.....	Warszawski Zachodni	840	8	16669	1984	586	276
141002 4	Łosice.....	Łosicki	2374	24	7085	298	230	484
141101 1	Maków Mazowiecki.....	Makowski	1028	10	10006	973	523	409
143402 1	Marki.....	Wołomiński	2615	26	30595	1170	210	149
140501 1	Milanówek.....	Grodziski	1344	13	16371	1218	426	282
141201 1	Mińsk Mazowiecki.....	Miński	1318	13	40334	3060	438	109
141301 1	Mława.....	Mławski	3480	35	31030	892	138	146
140607 4	Mogielnica.....	Grójecki	1298	13	2337	180	442	811
142605 4	Mordy.....	Siedlecki	454	5	1804	397	720	868
141212 4	Mrozy.....	Miński	773	8	3546	459	611	694
143802 4	Mszczonów.....	Żyrardowski	856	9	6419	750	582	516
141508 4	Myszyniec.....	Ostrołęcki	1122	11	3368	300	494	706
141404 4	Nasielsk.....	Nowodworski	1257	13	7658	609	454	468
140608 4	Nowe Miasto nad Pilicą.....	Grójecki	1125	11	3862	343	492	659

TABL. 27. POWIERZCHNIA, LUDNOŚĆ ORAZ LOKATY WEDŁUG MIAST (cd.)  
**AREA, POPULATION AND RANKING POSITIONS BY TOWNS (cont.)**

Identyfikator terytorialny <i>Territorial identifier</i>	MIASTA TOWNS	POWIATY / MIASTA NA PRAWACH POWIATU <i>POWIATS / CITIES WITH POWIAT STATUS</i>	Powierzchnia <i>Area</i>		Ludność <i>Population</i>		Lokata według <i>Ranking position by</i>	
			w ha <i>in ha</i>	w km <sup>2</sup> <i>in km<sup>2</sup></i>	ogółem <i>total</i>	na 1 km <sup>2</sup> <i>per 1 km<sup>2</sup></i>	powierzchni w ha <i>area in ha</i>	liczby ludności <i>population</i>
<b>WOJ. MAZOWIECKIE (dok.)</b>								
141401 1	Nowy Dwór Mazowiecki.....	Nowodworski	2821	28	28362	1005	186	161
146101 1	Ostrołęka.....	Ostrołęka	2863	29	52571	1836	182	83
141601 1	Ostrów Mazowiecka.....	Ostrowski	2227	22	22772	1023	250	192
141702 1	Otwock.....	Otwocki	4731	47	45021	952	89	101
143206 4	Ożarów Mazowiecki.....	Warszawski Zachodni	813	8	10981	1351	599	380
141804 4	Piaseczno.....	Piaseczyński	1622	16	46316	2855	357	99
142101 1	Piastów.....	Pruszkowski	576	6	22927	3980	676	190
140310 4	Pilawa.....	Garwoliński	666	7	4521	679	650	611
142501 1	Pionki.....	Radomski	1840	18	18938	1029	310	234
146201 1	Płock.....	Płock	8804	88	121731	1383	35	30
142001 1	Płońsk.....	Płoński	1160	12	22302	1923	482	199
140502 1	Podkowa Leśna.....	Grodziski	1013	10	3863	381	529	658
142102 1	Pruszków.....	Pruszkowski	1919	19	60547	3155	298	72
142201 1	Przasnysz.....	Przasnyski	2516	25	17258	686	219	260
142306 4	Przysucha.....	Przysuski	702	7	6048	862	637	532
142404 4	Pułtusk.....	Pułtuski	2307	23	19309	837	239	229
142002 1	Raciąż.....	Płoński	840	8	4544	541	586	609
146301 1	Radom.....	Radom	11180	112	216159	1933	24	14
143409 4	Radzymin.....	Wołomiński	2339	23	12057	515	236	356
141107 4	Różan.....	Makowski	666	7	2724	409	650	767
140804 4	Serock.....	Legionowski	1343	13	4220	314	427	636
146401 1	Siedlce.....	Siedlce	3186	32	76942	2415	162	46
142701 1	Sierpc.....	Sierpecki	1859	19	18317	985	307	245
142510 4	Skaryszew.....	Radomski	2749	27	4334	158	196	626
142801 1	Sochaczew.....	Sochaczewski	2619	26	37102	1417	209	126
142901 1	Sokołów Podlaski.....	Sokołowski	1751	18	18763	1072	329	238
141215 1	Sulejówek.....	Miński	1931	19	19481	1009	296	227
143005 4	Szydłowiec.....	Szydłowiecki	2189	22	11940	545	254	357
141806 4	Tarczyn.....	Piaseczyński	523	5	4057	776	693	648
143411 4	Tłuszcz.....	Wołomiński	791	8	8055	1018	605	455
140611 4	Warka.....	Grójecki	2677	27	11835	442	206	359
146501 1	Warszawa.....	M. st. Warszawa	51724	517	1744351	3372	1	1
143301 1	Węgrów.....	Węgrowski	3551	36	12781	360	135	341
143412 4	Wołomin.....	Wołomiński	1724	17	37318	2165	334	124
143505 4	Wyszków.....	Wyszkowski	2078	21	27075	1303	269	168
141915 4	Wyszogród.....	Płocki	1297	13	2697	208	443	772
140106 4	Wyśmierzyce.....	Białobrzegi	1684	17	924	55	345	902
141406 4	Zakroczym.....	Nowodworski	1997	20	3244	162	286	716
143403 1	Ząbki.....	Wołomiński	1098	11	33818	3080	501	135
143404 1	Zielonka.....	Wołomiński	7948	79	17488	220	52	257
143605 4	Zwoleń.....	Zwoleński	1591	16	7944	499	365	459
140314 4	Żelechów.....	Garwoliński	1213	12	4067	335	470	647
143706 4	Żuromin.....	Żuromiński	1118	11	8997	805	496	436
143801 1	Żyrardów.....	Żyrardowski	1435	14	40652	2833	404	107
<b>WOJ. OPOLSKIE (35 miast towns)</b>								
160201 4	Baborów.....	Głubczycki	1186	11	2964	250	477	742
161001 4	Biała.....	Prudnicki	1472	15	2468	168	396	795
160101 1	Brzeg.....	Brzeski	1461	15	36469	2496	399	127
160401 4	Byczyna.....	Kluczborski	579	7	3658	632	674	683

TABL. 27. POWIERZCHNIA, LUDNOŚĆ ORAZ LOKATY WEDŁUG MIAST (cd.)  
**AREA, POPULATION AND RANKING POSITIONS BY TOWNS (cont.)**

Identyfikator terytorialny <i>Territorial identifier</i>	MIASTA TOWNS	POWIATY / MIASTA NA PRAWACH POWIATU <i>POWIATS / CITIES WITH POWIAT STATUS</i>	Powierzchnia <i>Area</i>		Ludność <i>Population</i>		Lokata według <i>Ranking position by</i>	
			w ha <i>in ha</i>	w km <sup>2</sup> <i>in km<sup>2</sup></i>	ogółem <i>total</i>	na 1 km <sup>2</sup> <i>per 1 km<sup>2</sup></i>	powierzchni w ha <i>area in ha</i>	liczby ludności <i>population</i>
<b>WOJ. OPOLSKIE (dok.)</b>								
160801 4	Dobrodzień.....	Oleski	1953	19	3761	193	293	673
161002 4	Głogówek.....	Prudnicki	2206	22	5608	254	253	563
160203 4	Głubczyce.....	Głubczycki	1254	13	12799	1021	455	340
160701 4	Głucholązy.....	Nyski	683	6	13925	2039	645	325
160501 4	Gogolin.....	Krapkowicki	2035	21	6564	323	277	507
160802 4	Gorzów Śląski.....	Oleski	1854	19	2491	134	308	791
160103 4	Grodków.....	Brzeski	988	9	8776	888	541	442
160301 1	Kędzierzyn-Koźle.....	Kędzierzyńsko-kozielski	12371	124	62399	504	20	68
160204 4	Kietrz.....	Głubczycki	1874	19	6118	326	304	525
160402 4	Kluczbork.....	Kluczborski	1235	12	24207	1960	464	178
161103 4	Kolonowskie.....	Strzelecki	5570	56	3343	60	78	710
160703 4	Korfantów.....	Nyski	1023	10	1875	183	527	861
160502 4	Krapkowice.....	Krapkowicki	2101	21	16789	799	266	271
161104 4	Leśnica.....	Strzelecki	1450	15	2664	184	400	775
160104 4	Lewin Brzeski.....	Brzeski	1164	12	5904	507	481	545
160602 4	Namysłów.....	Namysłowski	2261	23	16105	712	242	284
160907 4	Niemodlin.....	Opolski	1311	13	6519	497	440	512
160705 4	Nysa.....	Nyski	2751	28	44500	1618	195	103
160803 4	Olesno.....	Oleski	1508	15	9484	629	383	420
166101 1	Opole.....	Opole	9655	97	118931	1232	31	32
160706 4	Otmuchów.....	Nyski	2782	28	5000	180	192	586
160908 4	Ozimek.....	Opolski	325	3	8992	2767	764	437
160707 4	Paczków.....	Nyski	660	7	7689	1165	653	466
160804 4	Praszka.....	Oleski	935	9	7855	840	559	461
160910 4	Prószków.....	Opolski	1622	16	2698	166	357	771
161004 4	Prudnik.....	Prudnicki	2050	20	21472	1047	274	209
161105 4	Strzelce Opolskie.....	Strzelecki	2997	30	18244	609	175	247
161106 4	Ujazd.....	Strzelecki	1476	15	1747	118	394	872
160404 4	Wołczyn.....	Kluczborski	747	7	5947	796	623	538
161107 4	Zawadzkie.....	Strzelecki	1646	16	7411	450	353	472
160505 4	Zdzieszowice.....	Krapkowicki	1235	12	11801	956	464	361
<b>WOJ. PODKARPACKIE (51 miast towns)</b>								
182001 4	Baranów Sandomierski.....	Tarnobrzegi	915	9	1485	162	565	885
181602 4	Białowa.....	Rzeszowski	423	4	2169	513	732	830
181603 4	Boguchwała.....	Rzeszowski	911	8	5971	655	566	537
180302 4	Brzostek.....	Dębicki	876	9	2712	310	573	770
180201 4	Brzozów.....	Brzozowski	1146	11	7509	655	489	471
180902 4	Cieszanów.....	Lubaczowski	1506	15	1969	131	385	848
180301 1	Dębica.....	Dębicki	3383	34	46389	1371	145	98
180702 4	Dukla.....	Krośnieński	548	5	2127	388	682	835
181601 1	Dynów.....	Rzeszowski	2455	25	6168	251	225	522
181606 4	Głogów Małopolski.....	Rzeszowski	1371	14	6258	456	418	519
180703 4	Iwonicz-Zdrój.....	Krośnieński	589	6	1849	314	671	864
180401 1	Jarosław.....	Jarosławski	3461	35	38360	1108	140	120
180501 1	Jasło.....	Jasielski	3652	37	36001	986	128	129
180704 4	Jedlicze.....	Krośnieński	1060	11	5754	543	514	549
181405 4	Kańczuga.....	Przeworski	760	7	3240	426	616	717
180602 4	Kolbuszowa.....	Kolbuszowski	794	8	9236	1163	603	426
180505 4	Końce.....	Jasielski	715	7	1416	198	633	892



TABL. 27. POWIERZCHNIA, LUDNOŚĆ ORAZ LOKATY WEDŁUG MIAST (cd.)  
 AREA, POPULATION AND RANKING POSITIONS BY TOWNS (cont.)

Identyfikator terytorialny Territorial identifier	MIASTA TOWNS	POWIATY / MIASTA NA PRAWACH POWIATU POWIATS / CITIES WITH POWIAT STATUS	Powierzchnia Area		Ludność Population		Lokata według Ranking position by	
			w ha in ha	w km <sup>2</sup> in km <sup>2</sup>	ogółem total	na 1 km <sup>2</sup> per 1 km <sup>2</sup>	powierzchni w ha area in ha	liczby ludności population
<b>WOJ. PODKARPACKIE (dok.)</b>								
186101 1	Krosno.....	Krosno	4350	44	46775	1075	96	96
182103 4	Lesko.....	Leski	1533	15	5590	365	378	564
180801 1	Leżajsk.....	Leżajski	2058	21	14122	686	272	318
180901 1	Lubaczów.....	Lubaczowski	2573	26	12304	478	213	351
181001 1	Łańcut.....	Łańcucki	1942	19	17830	918	295	252
181101 1	Mielec.....	Mielecki	4689	47	60644	1293	91	71
180905 4	Narol.....	Lubaczowski	1242	12	2112	170	458	838
181205 4	Nisko.....	Niżański	6096	61	15423	253	71	298
182004 4	Nowa Dęba.....	Tarnobrzesci	1670	17	11359	680	350	371
180805 4	Nowa Sarzyna.....	Leżajski	915	9	6050	661	565	531
180906 4	Oleszyce.....	Lubaczowski	508	5	3037	598	696	736
180306 4	Pilzno.....	Dębicki	1604	16	4815	300	362	595
180407 4	Pruchnik.....	Jarosławski	1991	20	3772	189	287	671
181107 4	Przeclaw.....	Mielecki	1604	16	1738	108	362	873
186201 1	Przemyśl.....	Przemyśl	4617	46	62720	1358	94	67
181401 1	Przeworsk.....	Przeworski	2213	22	15585	704	251	294
181108 4	Radomyśl Wielki.....	Mielecki	879	9	3149	358	572	723
180402 1	Radymno.....	Jarosławski	1362	14	5366	394	421	570
181503 4	Ropczyce.....	Ropczycko-sędziszowski	4710	47	15717	334	90	292
181206 4	Rudnik nad Sanem.....	Niżański	3660	37	6784	185	127	494
180708 4	Rymanów.....	Krośnieński	1239	12	3776	305	461	670
186301 1	Rzeszów.....	Rzeszów	11636	117	185896	1598	21	18
181701 1	Sanok.....	Sanocki	3808	38	38486	1011	117	119
181504 4	Sędziszów Małopolski.....	Ropczycko-sędziszowski	996	10	7528	756	537	470
181407 4	Sieniawa.....	Przeworski	674	7	2153	319	647	831
181611 4	Sokołów Małopolski.....	Rzeszowski	1554	16	4092	263	373	646
181801 1	Stalowa Wola.....	Stalowowolski	8252	83	62924	763	45	65
181904 4	Strzyżów.....	Strzyżowski	1389	14	8925	643	413	440
186401 1	Tarnobrzeg.....	Tarnobrzeg	8540	85	47816	560	37	92
181614 4	Tyczyn.....	Rzeszowski	967	9	3662	379	549	682
181207 4	Ulanów.....	Niżański	820	8	1430	174	596	891
180108 4	Ustrzyki Dolne.....	Bieszczadzki	1679	17	9335	556	347	424
181707 4	Zagórz.....	Sanocki	2229	22	5082	228	248	582
181805 4	Zaklików.....	Stalowowolski	1142	11	3061	268	490	734
<b>WOJ. PODLASKIE (40 miast towns)</b>								
200101 1	Augustów.....	Augustowski	8090	81	30400	376	48	151
206101 1	Białystok.....	Białystok	10213	102	295981	2898	29	11
200301 1	Bielsk Podlaski.....	Bielski	2701	27	26075	965	203	173
200302 1	Brańsk.....	Bielski	3243	32	3806	117	156	665
200201 4	Choroszcz.....	Białostocki	1679	17	5789	345	347	548
201302 4	Ciechanowiec.....	Wysokomazowiecki	1953	20	4764	244	293	597
200202 4	Czarna Białostocka.....	Białostocki	1428	14	9525	667	407	418
201303 4	Czyżew.....	Wysokomazowiecki	523	5	2634	504	693	778
201101 4	Dąbrowa Białostocka.....	Sokólski	2264	23	5738	253	241	552
201002 4	Drohiczyn.....	Siemiatycki	1569	16	2065	132	370	841
200801 4	Goniądz.....	Moniecki	428	4	1869	437	731	862
200401 1	Grajewo.....	Grajewski	1894	19	22171	1171	302	201
200501 1	Hajnówka.....	Hajnowski	2129	21	21275	999	261	213
200701 4	Jedwabne.....	Łomżyński	454	4	1652	364	720	878
200507 4	Kleszczewo.....	Hajnowski	4671	47	1310	28	92	897

TABL. 27. POWIERZCHNIA, LUDNOŚĆ ORAZ LOKATY WEDŁUG MIAST (cd.)  
**AREA, POPULATION AND RANKING POSITIONS BY TOWNS (cont.)**

Identyfikator terytorialny <i>Territorial identifier</i>	MIASTA TOWNS	POWIATY / MIASTA NA PRAWACH POWIATU <i>POWIATS / CITIES WITH POWIAT STATUS</i>	Powierzchnia <i>Area</i>		Ludność <i>Population</i>		Lokata według <i>Ranking position by</i>	
			w ha <i>in ha</i>	w km <sup>2</sup> <i>in km<sup>2</sup></i>	ogółem <i>total</i>	na 1 km <sup>2</sup> <i>per 1 km<sup>2</sup></i>	powierzchni w ha <i>area in ha</i>	liczby ludności <i>population</i>
<b>WOJ. PODLASKIE (dok.)</b>								
200804 4	Knyszyn.....	Moniecki	2368	24	2840	120	231	758
200601 1	Kolno.....	Kolneński	2507	25	10483	418	221	388
201104 4	Krynki.....	Sokólski	383	4	2485	649	742	792
200104 4	Lipsk.....	Augustowski	498	5	2407	483	701	802
200206 4	Łapy.....	Białostocki	1214	12	15812	1302	469	291
206201 1	Łomża.....	Łomża	3267	33	62737	1920	155	66
200207 4	Michałowó.....	Białostocki	215	2	3123	1453	790	725
200806 4	Mońki.....	Moniecki	766	8	10174	1328	614	400
200704 4	Nowogród.....	Łomżyński	2055	21	2172	106	273	829
200404 4	Rajgród.....	Grajewski	3528	35	1620	46	136	880
200901 1	Sejny.....	Sejneński	449	4	5583	1243	722	565
201001 1	Siemiatycze.....	Siemiatycki	3625	36	14684	405	130	306
201108 4	Sokółka.....	Sokólski	1859	19	18594	1000	307	239
200605 4	Stawiski.....	Kolneński	1324	13	2306	174	434	816
201109 4	Suchowola.....	Sokólski	2595	26	2234	86	212	823
200209 4	Supraśl.....	Białostocki	569	6	4635	815	678	603
200210 4	Suraz.....	Białostocki	3386	34	999	30	144	900
206301 1	Suwałki.....	Suwałki	6551	66	69370	1059	67	55
200405 4	Szczuczyn.....	Grajewski	1323	13	3450	261	435	698
201309 4	Szepietowo.....	Wysokomazowiecki	196	2	2268	1157	793	819
200212 4	Tykocin.....	Białostocki	2897	29	1998	69	180	846
200213 4	Wasilków.....	Białostocki	2826	28	10707	379	185	384
201301 1	Wysokie Mazowieckie.....	Wysokomazowiecki	1524	15	9443	620	380	421
200214 4	Zabłudów.....	Białostocki	1430	14	2506	175	406	790
201401 1	Zambrów.....	Zambrowski	1902	19	22206	1168	300	200
<b>WOJ. POMORSKIE (42 miasta towns)</b>								
220202 4	Brusy.....	Chojnicki	520	5	5149	990	694	579
220102 4	Bytów.....	Bytowski	872	8	16971	1946	575	268
220201 1	Chojnice.....	Chojnicki	2104	21	40043	1903	264	110
221301 4	Czarna Woda.....	Starogardzki	994	10	2873	289	538	752
220302 4	Czarne.....	Człuchowski	4643	46	6091	131	93	527
220204 4	Czersk.....	Chojnicki	973	10	10014	1029	545	407
220301 1	Człuchów.....	Człuchowski	1278	13	13976	1094	448	323
220304 4	Debrzno.....	Człuchowski	751	7	5184	690	620	574
221601 4	Dzierzgoń.....	Sztumski	390	4	5502	1411	741	566
226101 1	Gdańsk.....	Gdańsk	26196	262	462249	1765	7	6
226201 1	Gdynia.....	Gdynia	13514	135	247478	1831	17	12
221402 4	Gniew.....	Tczewski	604	7	6869	1137	666	489
221101 1	Hel.....	Pucki	2172	22	3531	163	258	696
221102 1	Jastarnia.....	Pucki	780	8	3824	490	608	663
220502 4	Kartuzy.....	Kartuski	680	7	14817	2179	646	304
221205 4	Kępice.....	Słupski	611	6	3711	607	663	678
220601 1	Kościerzyna.....	Kościerski	1586	16	23744	1497	367	186
221001 1	Krynica Morska.....	Nowodworski	11601	116	1323	11	22	895
220701 1	Kwidzyn.....	Kwidzyński	2154	22	38650	1794	260	118
220801 1	Lębork.....	Lęborski	1786	18	35388	1981	321	131
220802 1	Łeba.....	Lęborski	1481	15	3789	256	392	667

TABL. 27. POWIERZCHNIA, LUDNOŚĆ ORAZ LOKATY WEDŁUG MIAST (cd.)  
 AREA, POPULATION AND RANKING POSITIONS BY TOWNS (cont.)

Identyfikator terytorialny <i>Territorial identifier</i>	MIASTA TOWNS	POWIATY / MIASTA NA PRAWACH POWIATU <i>POWIATS / CITIES WITH POWIAT STATUS</i>	Powierzchnia <i>Area</i>		Ludność <i>Population</i>		Lokata według <i>Ranking position by</i>	
			w ha <i>in ha</i>	w km <sup>2</sup> <i>in km<sup>2</sup></i>	ogółem <i>total</i>	na 1 km <sup>2</sup> <i>per 1 km<sup>2</sup></i>	powierzchni w ha <i>area in ha</i>	liczby ludności <i>population</i>
<b>WOJ. POMORSKIE (dok.)</b>								
220901 1	Malbork.....	Malborski	1716	17	38931	2269	337	116
220106 4	Miastko.....	Bytowski	568	6	10785	1899	679	383
221002 4	Nowy Dwór Gdański.....	Nowodworski	507	5	10022	1977	697	406
220907 4	Nowy Staw.....	Malborski	467	5	4377	937	715	624
221404 4	Pelplin.....	Tczewski	442	4	8123	1838	726	453
220704 4	Prabuty.....	Kwidzyński	729	7	8761	1202	627	444
220401 1	Pruszcz Gdański.....	Gdański	1647	16	29589	1797	352	157
221103 1	Puck.....	Pucki	479	5	11329	2365	708	373
221501 1	Reda.....	Wejherowski	3346	34	24029	718	148	183
221502 1	Rumia.....	Wejherowski	3010	30	47812	1588	173	93
221309 4	Skarszewy.....	Starogardzki	1079	10	7111	659	507	481
221302 1	Skórcz.....	Starogardzki	363	4	3536	974	750	695
226301 1	Słupsk.....	Słupsk	4315	43	92496	2144	98	42
226401 1	Sopot.....	Sopot	1728	17	37231	2155	333	125
221303 1	Starogard Gdański.....	Starogardzki	2528	25	48309	1911	218	91
221605 4	Sztum.....	Sztumski	459	5	10299	2244	717	396
221401 1	Tczew.....	Tczewski	2238	22	60052	2683	246	74
221201 1	Ustka.....	Słupski	1019	10	15933	1564	528	288
221503 1	Wejherowo.....	Wejherowski	2699	27	50215	1861	204	87
221104 4	Władysławowo.....	Pucki	1259	12	10051	798	452	405
220508 4	Żukowo.....	Kartuski	473	5	6552	1385	712	508
<b>WOJ. ŚLĄSKIE (71 miast towns)</b>								
240101 1	Będzin.....	Będziński	3737	37	57900	1549	121	77
246101 1	Bielsko-Biała.....	Bielsko-Biała	12451	125	172591	1386	19	22
241401 1	Bieruń.....	Bieruńsko-łódziński	4049	40	19597	484	105	225
240401 4	Blachownia.....	Częstochowski	3666	36	9777	267	126	412
246201 1	Bytom.....	Bytom	6944	69	170761	2459	62	23
246301 1	Chorzów.....	Chorzów	3324	33	109757	3302	149	36
240301 1	Cieszyn.....	Cieszyński	2861	29	35274	1233	183	132
240204 4	Czechowice-Dziedzice.....	Bielski	3291	33	35725	1086	152	130
240102 1	Czeladź.....	Będziński	1638	16	32395	1978	356	141
241201 4	Czerwionka-Leszczyny.....	Rybnicki	3763	38	28285	752	119	162
246401 1	Częstochowa.....	Częstochowa	15971	160	228179	1429	13	13
246501 1	Dąbrowa Górnicza.....	Dąbrowa Górnicza	18873	189	122712	650	10	29
246601 1	Gliwice.....	Gliwice	13388	134	183392	1370	18	19
241402 1	Imielin.....	Bieruńsko-łódziński	2799	28	8846	316	190	441
246701 1	Jastrzębie-Zdrój.....	Jastrzębie-Zdrój	8533	85	90283	1058	38	43
246801 1	Jaworzno.....	Jaworzno	15259	153	92847	608	14	41
241301 1	Kalety.....	Tarnogórski	7629	76	8642	113	55	447
246901 1	Katowice.....	Katowice	16464	165	299910	1822	12	10
240601 4	Kłobuck.....	Kłobucki	4746	47	13086	276	88	337
240501 1	Knurów.....	Gliwicki	3395	34	38741	1141	142	117
240406 4	Koniecpol.....	Częstochowski	3692	37	6094	165	124	526
240902 4	Koziegłowy.....	Myszkowski	2671	27	2469	92	207	794
241103 4	Krzanowice.....	Raciborski	308	4	2196	713	768	827

TABL. 27. POWIERZCHNIA, LUDNOŚĆ ORAZ LOKATY WEDŁUG MIAST (cd.)  
 AREA, POPULATION AND RANKING POSITIONS BY TOWNS (cont.)

Identyfikator terytorialny <i>Territorial identifier</i>	MIASTA TOWNS	POWIATY / MIASTA NA PRAWACH POWIATU <i>POWIATS / CITIES WITH POWIAT STATUS</i>	Powierzchnia <i>Area</i>		Ludność <i>Population</i>		Lokata według <i>Ranking position by</i>	
			w ha <i>in ha</i>	w km <sup>2</sup> <i>in km<sup>2</sup></i>	ogółem <i>total</i>	na 1 km <sup>2</sup> <i>per 1 km<sup>2</sup></i>	powierzchni w ha <i>area in ha</i>	liczby ludności <i>population</i>
<b>WOJ. ŚLĄSKIE (dok.)</b>								
240602 4	Krzepice.....	Kłobucki	2766	28	4484	162	193	614
241105 4	Kuźnia Raciborska.....	Raciborski	3149	31	5420	172	165	569
241403 1	Lędziny.....	Bieruńsko-lędziński	3165	32	16784	530	164	272
240701 1	Lubliniec.....	Lubliniecki	8936	89	24105	270	33	182
240801 1	Łaziska Górne.....	Mikołowski	2007	20	22413	1117	284	197
241605 4	Łazy.....	Zawierciański	860	9	6977	811	580	485
241302 1	Miasteczko Śląskie.....	Tarnogórski	6783	68	7359	108	64	474
240802 1	Mikołów.....	Mikołowski	7921	79	39923	504	53	112
247001 1	Mysłowice.....	Mysłowice	6562	66	74851	1141	66	49
240901 1	Myszków.....	Myszkowski	7359	74	32327	439	58	142
241606 4	Ogrodzieniec.....	Zawierciański	2856	29	4309	151	184	628
240803 1	Orzesze.....	Mikołowski	8375	84	20362	243	43	216
247101 1	Piekary Śląskie.....	Piekary Śląskie	3998	40	56374	1410	108	80
241607 4	Pilica.....	Zawierciański	822	8	1928	235	595	855
241601 1	Poręba.....	Zawierciański	3999	40	8675	217	107	446
241005 4	Pszczyna.....	Pszczynski	2249	22	25990	1156	244	174
241501 1	Pszów.....	Wodzisławski	2044	20	14186	694	276	315
240502 1	Pyskowice.....	Gliwicki	3089	31	18452	597	166	240
241101 1	Racibórz.....	Raciborski	7501	75	55492	740	57	81
241502 1	Radlin.....	Wodzisławski	1253	13	17913	1430	456	250
241303 1	Radzionków.....	Tarnogórski	1320	13	17002	1288	436	267
247201 1	Ruda Śląska.....	Ruda Śląska	7773	78	139844	1799	54	24
247301 1	Rybnik.....	Rybnik	14836	148	139595	941	15	25
241503 1	Rydułtowy.....	Wodzisławski	1495	15	21741	1454	389	207
247401 1	Siemianowice Śląskie.....	Siemianowice Śląskie	2550	25	68231	2676	216	59
240107 4	Siewierz.....	Będziński	3866	39	5495	142	112	567
240310 4	Skoczów.....	Cieszyński	985	10	14575	1480	542	308
240108 1	Sławków.....	Będziński	3667	37	7105	194	125	482
247501 1	Sosnowiec.....	Sosnowiec	9106	91	207381	2277	32	15
240506 4	Sośnicowice.....	Gliwicki	1167	11	1843	158	480	865
240311 4	Strumień.....	Cieszyński	629	6	3649	580	657	684
241608 4	Szczekociny.....	Zawierciański	1803	18	3728	207	316	677
240201 1	Szczyrk.....	Bielski	3907	39	5715	146	110	557
247601 1	Świętochłowice.....	Świętochłowice	1331	13	50970	3829	432	84
241304 1	Tarnowskie Góry.....	Tarnogórski	8372	84	61041	729	44	70
240507 4	Toszek.....	Gliwicki	971	10	3604	371	546	689
247701 1	Tychy.....	Tychy	8181	82	128444	1570	47	27
240302 1	Ustroń.....	Cieszyński	5903	59	16013	271	74	285
240209 4	Wilamowice.....	Bielski	1036	10	3038	293	517	735
240303 1	Wisła.....	Cieszyński	11017	109	11090	101	25	378
241504 1	Wodzisław Śląski.....	Wodzisławski	4951	50	48677	983	84	88
240103 1	Wojkowice.....	Będziński	1279	13	9055	708	447	431
240708 4	Woźniki.....	Lubliniecki	7101	71	4408	62	61	618
247801 1	Zabrze.....	Zabrze	8040	80	176327	2193	49	20
241602 1	Zawiercie.....	Zawierciański	8525	85	50642	594	39	85
240905 4	Żarki.....	Myszkowski	2544	25	4549	179	217	608
247901 1	Żory.....	Żory	6464	65	61945	958	68	69
241701 1	Żywiec.....	Żywiecki	5054	51	31815	630	82	143

TABL. 27. POWIERZCHNIA, LUDNOŚĆ ORAZ LOKATY WEDŁUG MIAST (cd.)  
 AREA, POPULATION AND RANKING POSITIONS BY TOWNS (cont.)

Identyfikator terytorialny <i>Territorial identifier</i>	MIASTA TOWNS	POWIATY / MIASTA NA PRAWACH POWIATU <i>POWIATS / CITIES WITH POWIAT STATUS</i>	Powierzchnia <i>Area</i>		Ludność <i>Population</i>		Lokata według <i>Ranking position by</i>	
			w ha <i>in ha</i>	w km <sup>2</sup> <i>in km<sup>2</sup></i>	ogółem <i>total</i>	na 1 km <sup>2</sup> <i>per 1 km<sup>2</sup></i>	powierzchni w ha <i>area in ha</i>	liczby ludności <i>population</i>
<b>WOJ. ŚWIĘTOKRZYSKIE (32 miasta towns)</b>								
260402 4	Bodzentyn.....	Kielecki	865	8	2240	259	577	821
260101 4	Busko-Zdrój.....	Buski	1228	12	16509	1344	466	280
260403 4	Chęciny.....	Kielecki	1413	14	4419	313	409	617
260404 4	Chmielnik.....	Kielecki	780	8	3841	492	608	661
260704 4	Ćmielów.....	Ostrowiecki	1334	14	3095	232	431	727
260405 4	Daleszyce.....	Kielecki	1550	16	2911	188	374	748
260801 4	Działoszyce.....	Pińczowski	192	2	944	492	794	901
260202 4	Jędrzejów.....	Jędrzejowski	1137	11	15578	1370	491	295
260303 4	Kazimierza Wielka.....	Kazimierski	533	5	5665	1063	688	561
266101 1	Kielce.....	Kielce	10965	110	198046	1806	26	17
260503 4	Końskie.....	Konecki	1770	18	19845	1121	326	222
260904 4	Koprzywnica.....	Sandomierski	1790	18	2541	142	320	785
260705 4	Kunów.....	Ostrowiecki	726	7	3033	418	628	737
260203 4	Małogoszcz.....	Jędrzejowski	968	10	3857	398	548	660
260604 4	Opatów.....	Opatowski	936	9	6613	707	558	503
261204 4	Osiek.....	Staszowski	1743	18	1998	115	331	846
260701 1	Ostrowiec Świętokrzyski.....	Ostrowiecki	4643	46	70677	1522	93	54
260605 4	Ożarów.....	Opatowski	779	8	4655	598	609	602
260804 4	Pińczów.....	Pińczowski	1433	14	11102	775	405	376
261205 4	Połaniec.....	Staszowski	1741	17	8275	475	332	452
260901 1	Sandomierz.....	Sandomierski	2869	29	24187	843	181	181
260206 4	Sędziszów.....	Jędrzejowski	792	8	6601	833	604	505
260305 4	Skalmierz.....	Kazimierski	713	7	1291	181	634	898
261001 1	Skarżysko-Kamienna.....	Skarżyski	6439	64	46900	728	70	95
261101 1	Starachowice.....	Starachowicki	3182	32	50355	1582	163	86
261207 4	Staszów.....	Staszowski	2688	27	15152	564	205	300
260508 4	Stąporków.....	Konecki	1094	11	5914	541	504	544
260106 4	Stopnica.....	Buski	455	4	1455	320	719	887
261005 4	Suchedniów.....	Skarżyski	5940	60	8575	144	73	449
261105 4	Wąchock.....	Starachowicki	1602	16	2809	175	363	759
261306 4	Włoszczowa.....	Włoszczowski	3030	30	10269	339	171	397
260909 4	Zawichost.....	Sandomierski	2029	20	1867	92	279	863
<b>WOJ. WARMIŃSKO-MAZURSKIE (49 miast towns)</b>								
281401 4	Barczewo.....	Olsztyński	458	5	7290	1592	718	475
280101 1	Bartoszyce.....	Bartoszycki	1179	11	24196	2052	478	179
281601 4	Biała Piska.....	Piski	324	4	4120	1272	765	644
281402 4	Biskupiec.....	Olsztyński	500	5	10582	2116	700	387
280104 4	Biszynek.....	Bartoszycki	216	2	2437	1128	789	799
280201 1	Braniewo.....	Braniewski	1241	12	17161	1383	459	264
281403 4	Dobre Miasto.....	Olsztyński	486	5	10471	2155	705	390
280301 1	Działdowo.....	Działdowski	1147	11	21402	1866	488	211
286101 1	Elbląg.....	Elbląg	7982	80	121642	1524	51	31
280501 1	Elk.....	Elcki	2105	21	60462	2872	263	73
280203 4	Frombork.....	Braniewski	759	8	2446	322	617	797

TABL. 27. POWIERZCHNIA, LUDNOŚĆ ORAZ LOKATY WEDŁUG MIAST (cd.)  
 AREA, POPULATION AND RANKING POSITIONS BY TOWNS (cont.)

Identyfikator terytorialny <i>Territorial identifier</i>	MIASTA TOWNS	POWIATY / MIASTA NA PRAWACH POWIATU <i>POWIATS / CITIES WITH POWIAT STATUS</i>	Powierzchnia <i>Area</i>		Ludność <i>Population</i>		Lokata według <i>Ranking position by</i>	
			w ha <i>in ha</i>	w km <sup>2</sup> <i>in km<sup>2</sup></i>	ogółem <i>total</i>	na 1 km <sup>2</sup> <i>per 1 km<sup>2</sup></i>	powierzchni w ha <i>area in ha</i>	liczby ludności <i>population</i>
<b>WOJ. WARMIŃSKO-MAZURSKIE (dok.)</b>								
280601 1	Giżycko.....	Giżycki	1372	14	29726	2167	417	156
281803 4	Gołdap.....	Gołdapski	1720	17	13726	798	336	329
280102 1	Górowo Iławeckie.....	Bartoszycki	332	3	4140	1247	762	643
280701 1	Iława.....	Iławski	2188	22	33174	1516	255	139
281406 4	Jeziorany.....	Olsztyński	341	3	3312	971	758	712
280801 1	Kętrzyn.....	Kętrzyński	1035	10	27732	2679	518	165
280704 4	Kisielice.....	Iławski	337	3	2122	630	760	837
280804 4	Korsze.....	Kętrzyński	403	4	4408	1094	737	618
280304 4	Lidzbark.....	Działdowski	568	6	8002	1409	679	457
280901 1	Lidzbark Warmiński.....	Lidzbarski	1435	14	16200	1129	404	283
280702 1	Lubawa.....	Iławski	1684	17	10083	599	345	404
281002 4	Mikołajki.....	Mrągowski	932	9	3827	411	560	662
281506 4	Miłakowo.....	Ostródzki	876	9	2631	300	573	779
281507 4	Miłomłyn.....	Ostródzki	1238	12	2434	197	462	800
280406 4	Młynary.....	Elbląski	276	3	1806	654	775	867
281508 4	Morağ.....	Ostródzki	611	6	14110	2309	663	319
281001 1	Mrągowo.....	Mrągowski	1481	15	22005	1486	392	203
281104 4	Nidzica.....	Nidzicki	686	7	14166	2065	642	316
281201 1	Nowe Miasto Lubawskie.....	Nowomiejski	1137	11	11101	976	491	377
281304 4	Olecko.....	Olecki	1154	12	16460	1426	485	281
286201 1	Olsztyn.....	Olsztyn	8833	88	173444	1964	34	21
281409 4	Olsztynek.....	Olsztyński	769	8	7669	997	612	467
280905 4	Orneta.....	Lidzbarski	963	10	9008	935	551	434
281602 4	Orzysz.....	Piski	817	8	5726	701	597	553
281501 1	Ostróda.....	Ostródzki	1415	14	33517	2369	408	136
280407 4	Pastęki.....	Elbląski	1063	11	12373	1164	512	349
281704 4	Pasym.....	Szczygieński	1518	15	2561	169	381	784
280205 4	Pieniężno.....	Braniewski	381	4	2863	751	744	753
281603 4	Pisz.....	Piski	1008	10	19489	1933	533	226
280805 4	Reszel.....	Kętrzyński	382	4	4667	1222	743	600
281604 4	Ruciane-Nida.....	Piski	1707	17	4632	271	338	604
280608 4	Ryn.....	Giżycki	414	4	2899	700	734	750
280106 4	Sępólno.....	Bartoszycki	463	5	2024	437	716	844
280706 4	Susz.....	Iławski	667	7	5654	848	649	562
281701 1	Szczytno.....	Szczygieński	1062	11	23992	2259	513	184
280409 4	Tolkmicko.....	Elbląski	229	2	2739	1196	784	765
281903 4	Węgorzewo.....	Węgorzewski	1088	11	11568	1063	505	367
280707 4	Zalewo.....	Iławski	822	8	2186	266	595	828
<b>WOJ. WIELKOPOLSKIE (112 miast towns)</b>								
302201 4	Bojanowo.....	Rawicki	234	2	2952	1262	780	744
300401 4	Borek Wielkopolski.....	Gostyński	629	7	2535	403	657	787
302103 4	Buk.....	Poznański	296	3	6151	2078	772	523
302001 4	Chocz.....	Pleszewski	688	7	1802	262	641	869
300101 1	Chodzież.....	Chodzieski	1277	13	19199	1503	449	230
300201 1	Czarnków.....	Czarnkowsko-trzcianecki	1004	10	11029	1099	535	379

TABL. 27. POWIERZCHNIA, LUDNOŚĆ ORAZ LOKATY WEDŁUG MIAST (cd.)  
 AREA, POPULATION AND RANKING POSITIONS BY TOWNS (cont.)

Identyfikator terytorialny Territorial identifier	MIASTA TOWNS	POWIATY / MIASTA NA PRAWACH POWIATU POWIATS / CITIES WITH POWIAT STATUS	Powierzchnia Area		Ludność Population		Lokata według Ranking position by	
			w ha in ha	w km <sup>2</sup> in km <sup>2</sup>	ogółem total	na 1 km <sup>2</sup> per 1 km <sup>2</sup>	powierzchni w ha area in ha	liczby ludności population
<b>WOJ. WIELKOPOLSKIE (cd.)</b>								
301102 4	Czempiń.....	Kościański	332	3	5309	1599	762	572
300302 4	Czarniejewo.....	Gnieźnieński	1019	10	2616	257	528	781
300904 4	Dąbie.....	Kolski	880	9	2043	232	571	843
302703 4	Dobra.....	Turecki	184	2	1416	770	795	892
302003 4	Dobrzyca.....	Pleszewski	1970	20	3183	162	291	722
302602 4	Dolsk.....	Śremski	620	6	1571	253	660	882
300301 1	Gniezno.....	Gnieźnieński	4060	41	69312	1707	104	56
301001 4	Golina.....	Koniński	352	3	4493	1276	753	612
302803 4	Gołańcz.....	Wągrowiecki	1264	13	3356	266	451	708
300402 4	Gostyń.....	Gostyński	1109	11	20168	1819	498	219
301803 4	Grabów nad Prosną.....	Ostrzeszowski	258	3	1958	759	776	851
300502 4	Grodzisk Wielkopolski.....	Grodziski	1821	18	14404	791	312	312
300601 4	Jaraczewo.....	Jarociński	1007	10	1486	148	534	884
300602 4	Jarocin.....	Jarociński	1594	16	26366	1654	364	170
303102 4	Jastrowie.....	Złotowski	7230	72	8675	120	60	446
302202 4	Jutrosin.....	Rawicki	162	2	1932	1193	799	854
306101 1	Kalisz.....	Kalisz	6942	69	102808	1481	63	38
300803 4	Kępno.....	Kępiński	779	8	14469	1857	609	310
301004 4	Kleczew.....	Koniński	780	8	4225	542	608	635
300305 4	Kłecko.....	Gnieźnieński	962	10	2658	276	552	776
300906 4	Kłodawa.....	Kolski	431	4	6589	1529	730	506
301202 4	Kobylin.....	Krotoszyński	487	5	3294	676	704	713
300901 1	Koło.....	Kolski	1385	14	22674	1637	414	194
306201 1	Konin.....	Konin	8220	82	75875	923	46	47
302108 4	Kostrzyn.....	Poznański	798	8	9598	1203	602	416
301101 1	Kościan.....	Kościański	879	9	23745	2701	572	185
301203 4	Koźmin Wielkopolski.....	Krotoszyński	589	6	6608	1122	671	504
302109 4	Kórnik.....	Poznański	599	6	7764	1296	668	463
303103 4	Krajenka.....	Złotowski	376	4	3731	992	745	676
300403 4	Krobia.....	Gostyński	705	7	4270	606	635	631
301204 4	Krotoszyn.....	Krotoszyński	2254	23	29129	1292	243	158
301104 4	Krzywiń.....	Kościański	227	2	1657	730	785	877
300204 4	Krzyż Wielkopolski.....	Czarnkowsko-trzcianecki	581	6	6195	1066	673	520
302603 4	Książ Wielkopolski.....	Śremski	196	2	2763	1410	793	763
306301 1	Leszno.....	Leszno	3186	32	64559	2026	162	62
302101 1	Luboń.....	Poznański	1351	14	31067	2300	424	145
301502 4	Lwówek.....	Nowotomyski	316	3	3038	961	766	735
301904 4	Łobżenica.....	Piński	325	3	2986	919	764	741
300104 4	Margonin.....	Chodzieski	515	5	3025	587	695	739
302203 4	Miejska Góra.....	Rawicki	314	3	3274	1043	767	715
301403 4	Międzychód.....	Międzychodzki	698	7	10681	1530	640	386
301806 4	Mikstat.....	Ostrzeszowski	252	3	1885	748	777	860
303002 4	Miłosław.....	Wrzesiński	407	4	3586	881	736	691
302110 4	Mosina.....	Poznański	1350	14	13403	993	425	331
302111 4	Murowana Goślina.....	Poznański	862	9	10449	1212	578	391
303003 4	Nekla.....	Wrzesiński	1979	20	3692	187	290	680

TABL. 27. POWIERZCHNIA, LUDNOŚĆ ORAZ LOKATY WEDŁUG MIAST (cd.)  
 AREA, POPULATION AND RANKING POSITIONS BY TOWNS (cont.)

Identyfikator terytorialny Territorial identifier	MIASTA TOWNS	POWIATY / MIASTA NA PRAWACH POWIATU POWIATS / CITIES WITH POWIAT STATUS	Powierzchnia Area		Ludność Population		Lokata według Ranking position by	
			w ha in ha	w km <sup>2</sup> in km <sup>2</sup>	ogółem total	na 1 km <sup>2</sup> per 1 km <sup>2</sup>	powierzchni w ha area in ha	liczby ludności population
<b>WOJ. WIELKOPOLSKIE (cd.)</b>								
301702 4	Nowe Skalmierzyce.....	Ostrowski	158	1	4832	3058	800	594
301504 4	Nowy Tomyśl.....	Nowotomyski	520	5	14867	2859	694	302
301601 4	Oborniki.....	Obornicki	1408	14	18395	1306	411	242
302401 1	Obrzycko.....	Szamotulski	374	4	2395	640	746	805
301703 4	Odolanów.....	Ostrowski	476	5	5104	1072	711	581
303105 4	Okonek.....	Złotowski	601	6	3973	661	667	654
301505 4	Opalenica.....	Nowotomyski	642	6	9610	1497	655	414
301303 4	Osieczna.....	Leszczyński	476	5	2288	481	711	818
302405 4	Ostroróg.....	Szamotulski	125	1	1968	1574	803	849
301701 1	Ostrów Wielkopolski.....	Ostrowski	4190	42	72635	1734	101	53
301807 4	Ostrzeszów.....	Ostrzeszowski	1213	12	14432	1190	470	311
301901 1	Piła.....	Pilski	10268	103	74140	722	28	51
302006 4	Pleszew.....	Pleszewski	1338	13	17650	1319	430	255
302406 4	Pniewy.....	Szamotulski	932	9	8022	861	560	456
302112 4	Pobiedziska.....	Poznański	1024	10	9114	890	526	428
300406 4	Pogorzela.....	Gostyński	436	4	2080	477	727	840
300407 4	Poniec.....	Gostyński	348	3	2846	818	754	757
306401 1	Poznań.....	Poznań	26191	262	542348	2071	8	5
300911 4	Przedecz.....	Kolski	298	3	1750	587	770	871
302102 1	Puszczykowo.....	Poznański	1639	16	9753	595	355	413
303004 4	Pyzdry.....	Wrzesiński	1216	12	3207	264	468	719
300504 4	Rakoniewice.....	Grodziski	337	3	3587	1064	760	690
301706 4	Raszków.....	Ostrowski	205	2	2089	1019	791	839
302205 4	Rawicz.....	Rawicki	774	8	20608	2663	610	215
301602 4	Rogoźno.....	Obornicki	1124	11	11208	997	493	375
301007 4	Rychwał.....	Koniński	970	10	2375	245	547	806
301304 4	Rydzyń.....	Leszczyński	220	2	2738	1245	787	766
301404 4	Sieraków.....	Międzychodzki	1408	14	6065	431	411	529
302805 4	Skoki.....	Wągrowiecki	1120	11	4187	374	495	639
302301 1	Słupca.....	Słupecki	1030	10	13933	1353	522	324
301010 4	Sompolno.....	Koniński	621	6	3616	582	659	687
300709 4	Stawiszyn.....	Kaliski	99	1	1511	1526	805	883
302114 4	Stęszew.....	Poznański	569	6	5933	1043	678	542
301201 1	Sulmierzyce.....	Krotoszyński	2929	29	2907	99	178	749
302116 4	Swarzędz.....	Poznański	823	9	31006	3767	594	147
300105 4	Szamocin.....	Chodzieski	467	5	4324	926	715	627
302407 4	Szamotuły.....	Szamotulski	1108	11	18817	1698	499	237
301012 4	Ślesin.....	Koniński	718	7	3145	438	632	724
301105 4	Śmigiel.....	Kościański	530	5	5666	1069	690	560
302604 4	Śrem.....	Śremski	1237	12	29983	2424	463	154
302504 4	Środa Wielkopolska.....	Średzki	1798	18	22740	1265	317	193



TABL. 27. POWIERZCHNIA, LUDNOŚĆ ORAZ LOKATY WEDŁUG MIAST (cd.)  
 AREA, POPULATION AND RANKING POSITIONS BY TOWNS (cont.)

Identyfikator terytorialny Territorial identifier	MIASTA TOWNS	POWIATY / MIASTA NA PRAWACH POWIATU POWIATS / CITIES WITH POWIAT STATUS	Powierzchnia Area		Ludność Population		Lokata według Ranking position by	
			w ha in ha	w km <sup>2</sup> in km <sup>2</sup>	ogółem total	na 1 km <sup>2</sup> per 1 km <sup>2</sup>	powierzchni w ha area in ha	liczby ludności population
<b>WOJ. WIELKOPOLSKIE (dok.)</b>								
300207 4	Trzcianka.....	Czarnkowsko-trzcianecki	1830	18	17268	944	311	259
300309 4	Trzemeszno.....	Gnieźnieński	546	5	7792	1427	683	462
302707 4	Tuliszków.....	Turecki	700	7	3367	481	638	707
302701 1	Turek.....	Turecki	1617	16	27743	1716	359	164
301907 4	Ujście.....	Pilski	578	6	3755	650	675	675
302801 1	Wągrowiec.....	Wągrowiecki	1783	18	25295	1419	322	176
300208 4	Wieleń.....	Czarnkowsko-trzcianecki	433	4	6004	1387	729	534
300505 4	Wielichowo.....	Grodziski	124	1	1751	1412	804	870
300310 4	Witkowo.....	Gnieźnieński	831	8	7998	962	590	458
302903 4	Wolsztyn.....	Wolsztyński	478	5	13359	2795	709	332
302408 4	Wronki.....	Szamotulski	581	6	11381	1959	673	370
303005 4	Września.....	Wrzesiński	1273	13	29858	2345	450	155
301908 4	Wyrzysk.....	Pilski	412	4	5174	1256	735	576
301909 4	Wysoka.....	Pilski	482	5	2712	563	706	770
302308 4	Zagórz.....	Stupecki	344	4	3065	891	756	732
301506 4	Zbąszyń.....	Nowotomyski	542	5	7224	1333	684	478
301206 4	Zduny.....	Krotoszyński	620	6	4561	736	660	607
303101 1	Złotów.....	Złotowski	1158	12	18440	1592	483	241
300604 4	Żerków.....	Jarociński	216	2	2138	990	789	834
<b>WOJ. ZACHODNIOPOMORSKIE (65 miast towns)</b>								
321001 4	Barlinek.....	Myśliborski	1755	17	14053	801	328	320
321502 4	Barwice.....	Szczecinecki	752	8	3766	501	619	672
320101 1	Białogard.....	Białogardzki	2573	26	24437	950	213	177
321503 4	Biały Bór.....	Szczecinecki	1282	13	2210	172	446	825
320903 4	Bobolice.....	Koszaliński	477	5	4167	874	710	640
321504 4	Borne Sulinowo.....	Szczecinecki	1815	18	4880	269	313	592
320602 4	Cedynia.....	Gryfiński	167	2	1649	987	798	879
321402 4	Chociwel.....	Stargardzki	367	4	3196	871	748	721
320603 4	Chojna.....	Gryfiński	1258	12	7403	588	453	473
320202 4	Choszczno.....	Choszczeński	958	10	15526	1621	553	297
320301 4	Czaplinek.....	Drawski	1362	14	7158	526	421	480
321702 4	Człopa.....	Wałecki	627	7	2363	377	658	808
321301 1	Darłowo.....	Stawieński	2021	20	14005	693	282	322
321003 4	Dębno.....	Myśliborski	1951	20	14019	719	294	321
321801 4	Dobra.....	Łobeski	237	2	2331	984	779	813
321403 4	Dobrzany.....	Stargardzki	534	5	2361	442	687	809
320203 4	Drawno.....	Choszczeński	503	5	2304	458	698	817
320302 4	Drawsko Pomorskie.....	Drawski	2233	22	11781	528	247	362
320701 4	Dziwnów.....	Kamieński	497	6	2714	546	702	769
320702 4	Golczewo.....	Kamieński	742	7	2719	366	624	768
320402 4	Goleniów.....	Goleniowski	1178	12	22578	1917	479	195
320803 4	Gościno.....	Kołoński	570	6	2396	420	677	804

TABL. 27. POWIERZCHNIA, LUDNOŚĆ ORAZ LOKATY WEDŁUG MIAST (dok.)  
 AREA, POPULATION AND RANKING POSITIONS BY TOWNS (cont.)

Identyfikator terytorialny <i>Territorial identifier</i>	MIASTA TOWNS	POWIATY / MIASTA NA PRAWACH POWIATU <i>POWIATS / CITIES WITH POWIAT STATUS</i>	Powierzchnia <i>Area</i>		Ludność <i>Population</i>		Lokata według <i>Ranking position by</i>	
			w ha <i>in ha</i>	w km <sup>2</sup> <i>in km<sup>2</sup></i>	ogółem <i>total</i>	na 1 km <sup>2</sup> <i>per 1 km<sup>2</sup></i>	powierzchni w ha <i>area in ha</i>	liczby ludności <i>population</i>
<b>WOJ. ZACHODNIOPOMORSKIE (dok.)</b>								
320502 4	Gryfice.....	Gryficki	1240	12	16725	1349	460	274
320604 4	Gryfino.....	Gryfiński	958	10	21450	2239	553	210
321405 4	Ińsko.....	Stargardzki	748	7	2010	269	622	845
320303 4	Kalisz Pomorski.....	Drawski	1196	12	4391	367	474	622
320703 4	Kamień Pomorski.....	Kamieński	1074	11	8926	831	509	439
320103 4	Karlino.....	Białogardzki	940	9	5935	631	557	541
320801 1	Kołobrzeg.....	Kołobrzeski	2567	26	46671	1818	214	97
326101 1	Koszalin.....	Koszalin	9834	98	107970	1098	30	37
321203 4	Lipiany.....	Pyrzycki	554	5	4024	726	680	649
321802 4	Łobez.....	Łobeski	1284	13	10404	810	445	392
320403 4	Maszewo.....	Goleniowski	554	6	3371	608	680	705
320605 4	Mieszkowice.....	Gryfiński	525	5	3704	706	692	679
320704 4	Międzyzdroje.....	Kamieński	450	4	5451	1211	721	568
321703 4	Mirosławiec.....	Walecki	217	2	3071	1415	788	730
320606 4	Moryń.....	Gryfiński	554	6	1611	291	680	881
321004 4	Myślibórz.....	Myśliborski	1504	15	11469	763	386	369
321103 4	Nowe Warpno.....	Policki	2451	25	1212	49	226	899
320404 4	Nowogard.....	Goleniowski	1257	13	16770	1334	454	273
320205 4	Pelczyce.....	Choszczeński	1307	13	2639	202	441	777
320504 4	Płoty.....	Gryficki	412	4	4020	976	735	650
320906 4	Polanów.....	Koszaliński	737	7	2952	401	625	744
321104 4	Police.....	Policki	3731	37	33236	891	122	138
321603 4	Połczyn-Zdrój.....	Świdwiński	721	8	8327	1155	631	451
321205 4	Pyrzyce.....	Pyrzycki	3879	39	12751	329	111	342
320206 4	Recz.....	Choszczeński	1240	12	2962	239	460	743
321804 4	Resko.....	Łobeski	449	4	4268	951	722	632
320907 4	Sianów.....	Koszaliński	1588	16	6650	419	366	500
321302 1	Sławno.....	Sławieński	1583	16	12690	802	368	343
321401 1	Stargard.....	Stargardzki	4808	48	68670	1428	87	57
320407 4	Stepnica.....	Goleniowski	340	3	2441	718	759	798
321411 4	Suchań.....	Stargardzki	357	4	1453	407	752	888
326201 1	Szczecin.....	Szczecin	30056	301	405657	1350	3	7
321501 1	Szczecinek.....	Szczecinecki	4848	48	40440	834	86	108
321601 1	Świdwin.....	Świdwiński	2238	22	15554	695	246	296
326301 1	Świnoujście.....	Świnoujście	19723	197	41152	209	9	106
320608 4	Trzcińsko-Zdrój.....	Gryfiński	233	2	2403	1031	781	803
320508 4	Trzebiatów.....	Gryficki	1025	10	10145	990	525	401
321704 4	Tuczno.....	Walecki	921	9	1936	210	562	853
320104 4	Tychowo.....	Białogardzki	396	4	2539	641	739	786
321701 1	Wałcz.....	Walecki	3817	38	25882	678	116	175
321805 4	Węgorzyno.....	Łobeski	685	7	2883	421	643	751
320706 4	Wolin.....	Kamieński	1447	14	4867	336	401	593
320306 4	Złocieniec.....	Drawski	3228	32	13190	409	158	335

TABL. 28. **NAJWIĘKSZE I NAJMNIJSZE JEDNOSTKI PODZIAŁU TERYTORIALNEGO**  
**THE BIGGEST AND THE SMALLEST UNITS OF TERRITORIAL DIVISION**

**A. POD WZGLĘDEM POWIERZCHNI**  
**BY AREA**

Wyszczególnienie <i>Specification</i>	Identyfikator terytorialny <i>Territorial identifier</i>	Nazwa jednostki <i>Name of unit</i>	Położenie <i>Localisation</i>		Powierzchnia w ha <i>Area in ha</i>	Lokata <i>Ranking position</i>
			województwo <i>voivodship</i>	powiat <i>powiat</i>		
<b>Powiat</b>						
<b>Powiat</b>						
największy <i>the biggest</i>	2002	Białostocki	Podlaskie		297644	1
najmniejszy <i>the smallest</i>	2414	Bieruńsko-lędziński	Śląskie		15815	313
<b>Miasto na prawach powiatu</b>						
<b>City with powiat status</b>						
największe <i>the biggest</i>	1465	Powiat m. st. Warszawa	Mazowieckie		51724	1
najmniejsze <i>the smallest</i>	2476	Powiat m. Świętochłowice	Śląskie		1331	65
<b>Gmina</b>						
<b>Gmina</b>						
największa <i>the biggest</i>	281603 3	Pisz	Warmińsko-mazurskie	Piski	63370	1
najmniejsza <i>the smallest</i>	280102 1	Górowo Iławeckie	Warmińsko-mazurskie	Bartoszycki	332	2343
<b>miejska</b>						
<b>urban</b>						
największa <i>the biggest</i>	146501 1	M. st. Warszawa	Mazowieckie	Powiat m. st. Warszawa	51724	1
najmniejsza <i>the smallest</i>	280102 1	Górowo Iławeckie	Warmińsko-mazurskie	Bartoszycki	332	295
<b>wiejska</b>						
<b>rural</b>						
największa <i>the biggest</i>	321705 2	Wałcz	Zachodniopomorskie	Wałecki	57491	1
najmniejsza <i>the smallest</i>	241203 2	Jejkowice	Śląskie	Rybnicki	759	1490
<b>miejsko-wiejska</b>						
<b>urban-rural</b>						
największa <i>the biggest</i>	281603 3	Pisz	Warmińsko-mazurskie	Piski	63370	1
najmniejsza <i>the smallest</i>	120614 3	Świątniki Górne	Małopolskie	Krakowski	2035	610
<b>Miasto</b>						
<b>Town</b>						
największe <i>the biggest</i>	146501 1	M. st. Warszawa	Mazowieckie	Powiat m. st. Warszawa	51724	1
najmniejsze <i>the smallest</i>	300709 4	Stawiszyn	Wielkopolskie	Kaliski	99	805
<b>Miasto w gminie miejsko-wiejskiej</b>						
<b>Town in urban-rural gmina</b>						
największe <i>the biggest</i>	020814 4	Szczytna	Dolnośląskie	Kłodzki	8038	1
najmniejsze <i>the smallest</i>	300709 4	Stawiszyn	Wielkopolskie	Kaliski	99	533

TABL. 28. **NAJWIĘKSZE I NAJMNIJSZE JEDNOSTKI PODZIAŁU TERYTORIALNEGO (dok.)**  
**THE BIGGEST AND THE SMALLEST UNITS OF TERRITORIAL DIVISION (cont.)**

**B. POD WZGLĘDEM LUDNOŚCI**  
**BY POPULATION**

Wyszczególnienie <i>Specification</i>	Identyfikator terytorialny <i>Territorial identifier</i>	Nazwa jednostki <i>Name of unit</i>	Położenie <i>Localisation</i>		Ludność <i>Population</i>	Lokata <i>Ranking position</i>
			województwo <i>voivodship</i>	powiat <i>powiat</i>		
<b>Powiat</b> <b><i>Powiat</i></b>						
największy <i>the biggest</i>	3021	Poznański	Wielkopolskie		366037	1
najmniejszy <i>the smallest</i>	2009	Sejneński	Podlaskie		20606	313
<b>Miasto na prawach powiatu</b> <b><i>City with powiat status</i></b>						
największe <i>the biggest</i>	1465	Powiat m. st. Warszawa	Mazowieckie		1744351	1
najmniejsze <i>the smallest</i>	2264	Powiat m. Sopot	Pomorskie		37231	66
<b>Gmina</b> <b><i>Gmina</i></b>						
największa <i>the biggest</i>	146501 1	M. st. Warszawa	Mazowieckie	Powiat m. st. Warszawa	1744351	1
najmniejsza <i>the smallest</i>	221001 1	Krynica Morska	Pomorskie	Nowodworski	1323	2306
<b>miejska</b> <b><i>urban</i></b>						
największa <i>the biggest</i>	146501 1	M. st. Warszawa	Mazowieckie	Powiat m. st. Warszawa	1744351	1
najmniejsza <i>the smallest</i>	221001 1	Krynica Morska	Pomorskie	Nowodworski	1323	303
<b>wiejska</b> <b><i>rural</i></b>						
największa <i>the biggest</i>	022302 2	Długoleka	Dolnośląskie	Wrocławski	28501	1
najmniejsza <i>the smallest</i>	200505 2	Dubicze Cerkiewne	Podlaskie	Hajnowski	1601	1451
<b>miejsko-wiejska</b> <b><i>urban-rural</i></b>						
największa <i>the biggest</i>	141804 3	Piaseczno	Mazowieckie	Piaseczyński	79741	1
najmniejsza <i>the smallest</i>	321103 3	Nowe Warpno	Zachodniopomorskie	Policki	1655	610
<b>Miasto</b> <b><i>Town</i></b>						
największe <i>the biggest</i>	146501 1	M. st. Warszawa	Mazowieckie	Powiat m. st. Warszawa	1744351	1
najmniejsze <i>the smallest</i>	140106 4	Wyśmierzyce	Mazowieckie	Białobrzegi	924	902
<b>Miasto w gminie miejsko-wiejskiej</b> <b><i>Town in urban-rural gmina</i></b>						
największe <i>the biggest</i>	141804 4	Piaseczno	Mazowieckie	Piaseczyński	46316	1
najmniejsze <i>the smallest</i>	140106 4	Wyśmierzyce	Mazowieckie	Białobrzegi	924	602

## OBJAŚNIENIA ZNAKÓW UMOWNYCH UŻYWANYCH W PUBLIKACJI SYMBOLS AND ABBREVIATIONS USED IN PUBLICATION

### Znaki umowne Symbols

Kreska	( – )	– zjawisko nie wystąpiło <i>magnitude zero</i>
Zero	(0,0)	– zjawisko istniało w wielkości mniejszej od 0,05 <i>magnitude not zero, but less than 0,05 of a unit</i>
Znak	x	– wypełnienie pozycji jest niemożliwe lub niecelowe <i>not applicable</i>
Znak	( ↑ )	– oznacza gminę o najwyższej wartości cechy <i>indicates gmina with the highest value of characteristic</i>
Znak	( ↓ )	– oznacza gminę o najniższej wartości cechy <i>indicates gmina with the lowest value of characteristic</i>

### Skróty Abbreviations

tys.	= tysiąc <i>thous. thousand</i>	gm.	= gmina
km <sup>2</sup>	= kilometr kwadratowy <i>square kilometre</i>	m.	= miasto (gmina miejska) <i>town (urban gmina)</i>
ha	= hektar <i>hectare</i>	cd.	= ciąg dalszy <i>continued</i>
woj.	= województwo <i>voivodship</i>	dok.	= dokończenie <i>continued</i>
pow.	= powiat	Dz. U.	= Dziennik Ustaw <i>Journal of Laws</i>
m.st.	= miasto stołeczne <i>Capital City</i>	poz.	= pozycja <i>item</i>
M.	= miasto na prawach powiatu <i>city with powiat status</i>		

Przy publikowaniu danych GUS prosimy o podanie źródła.  
*When publishing CSO data please indicate source.*