URZĄD STATYSTYCZNY WE WROCŁAWIU

INFORMACJA SYGNALNA

Kontakt: tel. (071) 37-16-300 **e-mail**: SekretariatUSwro@stat.gov.pl **Internet**: www.stat.gov.pl/wroc

INFORMACJA SYGNALNA nr 5/2011

STAN I RUCH NATURALNY LUDNOŚCI W WOJEWÓDZTWIE DOLNOŚLĄSKIM W 2010 R.

Wrocław, maj 2011 r.

1. STAN I STRUKTURA LUDNOŚCI

W województwie dolnośląskim według stanu w dniu 31 grudnia 2010 roku mieszkało **2877,8 tys. osób**, tj. 7,5% ludności Polski (5 miejsce wśród pozostałych województw w kraju). W miastach zamieszkiwało 70,1% ogółu ludności, a na wsi – 29,9%. Był to pierwszy, w czasie ostatniego dziesięciolecia rok, w którym odnotowano dodatni przyrost rzeczywisty ludności. W porównaniu do stanu sprzed roku liczba ludności województwa zwiększyła się o 1213 osób. Z analizy wynika, że liczba ludności zmniejsza się w miastach (w porównaniu do roku poprzedniego spadek o 0,2%), podczas gdy na wsi – systematycznie zwiększa się (w relacji do 2009 r. – wzrost o 0,7%).

Kobiety, podobnie jak w 2009 r., stanowiły 52,1% ogólnej liczby ludności województwa. **Współczynnik feminizacji** określający liczbę kobiet przypadającą na 100 mężczyzn wyniósł **109**, przy czym w miastach był wyższy niż na wsi (112 wobec 102). Najwięcej kobiet na 100 mężczyzn przypadało w miastach na prawach powiatu: Wrocławiu (115), Jeleniej Górze (114), Legnicy (111) oraz w powiatach: dzierżoniowskim (112) i wałbrzyskim (111), natomiast najmniej w powiecie milickim (102), górowskim i polkowickim (po 103). Wartości współczynnika feminizacji zmieniają się w zależności od wieku. Do 44 roku przeważali mężczyźni, natomiast od 45 roku życia – kobiety. Największa nadwyżka mężczyzn nad kobietami wystąpiła w najmłodszej grupie wiekowej (0-14 lat), gdzie na 100 chłopców przypadało 95 dziewcząt. Przewaga kobiet nad mężczyznami była natomiast najwyższa w grupie osób starszych, tj w wieku 65 lat i więcej, gdzie na 100 mężczyzn przypadało 178 kobiet.

Udział osób w wieku przedprodukcyjnym w ogólnej populacji wyniósł – 17,4%, osoby w wieku produkcyjnym stanowiły 65,6%, a w wieku poprodukcyjnym 17,0% (w 2009 r. odpowiednio: 17,5%, 65,8% i 16,7%). **Wskaźnik obciążenia demograficznego**, określający liczbę osób w wieku przedprodukcyjnym i poprodukcyjnym przypadającą na 100 osób w wieku produkcyjnym, wyniósł **52,4** (w 2009 r. – 51,9).

Wskaźnik starości będący relacją liczby ludności w wieku 65 lat i więcej do liczby dzieci i młodzieży poniżej 20 lat zwiększył swoją wartość z 66,7 w 2009 r. do **67,7** w 2010 r. Oznacza to, że w 2010 r. na każde 100 osób w wieku poniżej 20 lat przypadało 67,7 osób powyżej 65 roku życia.

Zwiększa się również **wiek środkowy ludności** (**mediana**), która wyniosła w 2010 roku **38,9 lat** (w 2009 r. – 38,7) i była większa dla kobiet niż dla mężczyzn (o 4,5 lat). W miastach wyniosła ona 40,0 lat, a na wsi 36,6 lat (rok wcześniej odpowiednio: 39,8 i 36,3 lata).

Powyższe informacje świadczą o zachodzących zmianach w strukturze wiekowej ludności i są potwierdzeniem postępującego od lat procesu starzenia się społeczeństwa.

LUDNOŚĆ WEDŁUG PŁCI I WIEKU W 2010 R.
Stan w dniu 31 XII

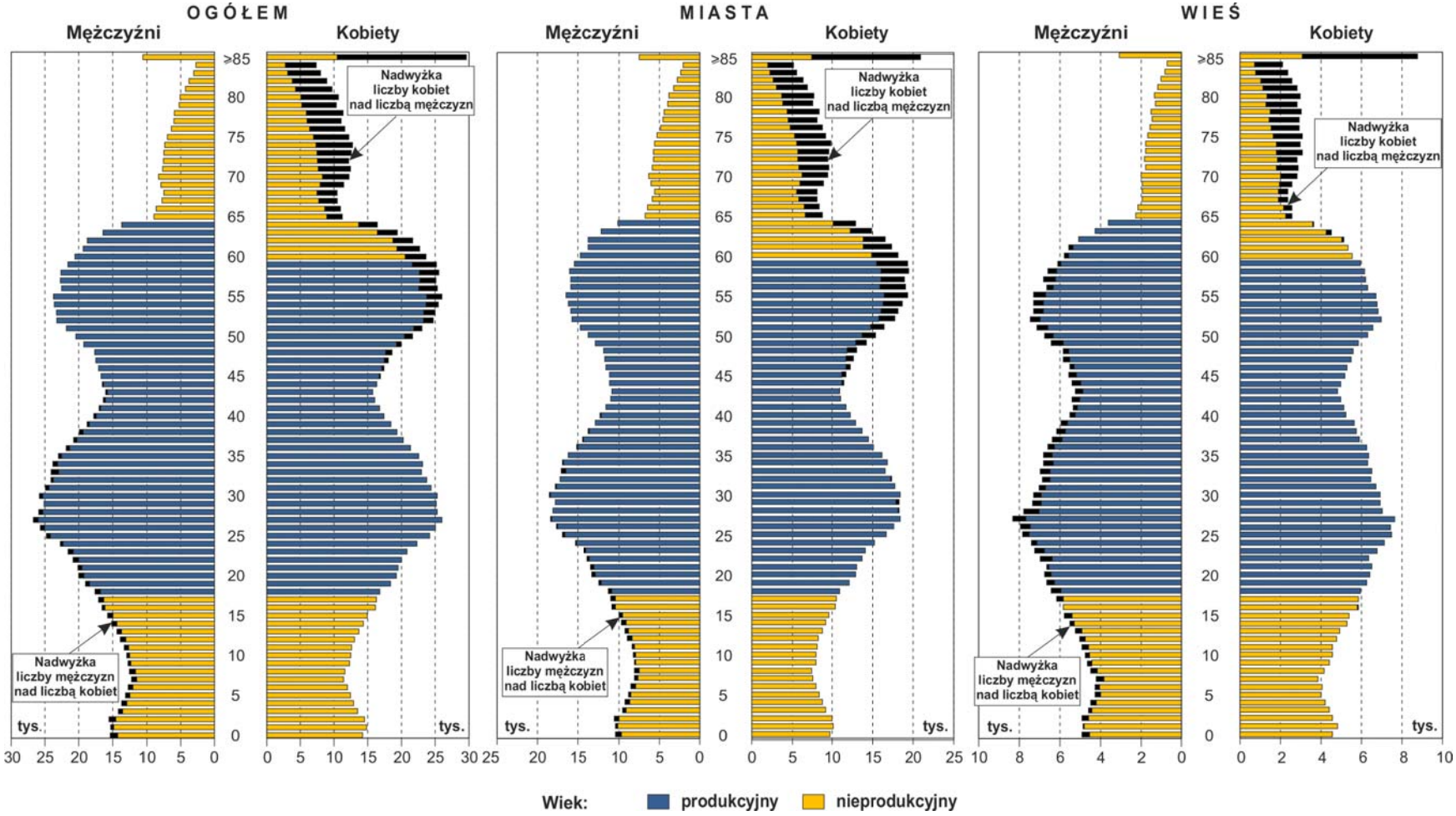

2. RUCH NATURALNY LUDNOŚCI

Zjawiska społeczno-demograficzne, tj. małżeństwa, rozwody, urodzenia i zgony określa się mianem **ruchu naturalnego**.

MAŁŻEŃSTWA

W 2010 roku w województwie **zawarto 16,4 tys. małżeństw**, tj. o 9,1% mniej niż rok wcześniej. W miastach i na wsi liczba zawartych małżeństw również zmniejszyła się odpowiednio o 10,0% i 6,8%. **Współczynnik małżeństw brutto**, wyrażający liczbę zawartych małżeństw w danym roku na 1000 ludności, ukształtował się w 2010 r. na poziomie **5,7** (przed rokiem 6,3), plasując województwo dolnośląskie na 14 miejscu wśród pozostałych województw (przeciętna w kraju – 6,0). W miastach współczynnik małżeństw, podobnie jak w roku poprzednim, był wyższy niż na wsi i wyniósł odpowiednio 5,8 i 5,6. W 2010 r. liczba zawartych małżeństw w przeliczeniu na 1000 ludności była największa w powiecie lubińskim (7,0), milickim (6,7), oławskim i głogowskim (po 6,4), natomiast najmniejsza w powiecie lwóweckim (5,1) oraz wałbrzyskim i jeleniogórskim (po 5,2).

Miernikiem charakteryzującym przeciętny wiek osób wstępujących w związek małżeński jest mediana wieku (wiek środkowy). W 2010 r. mediana wieku, podobnie jak w latach wcześniejszych była wyższa dla mężczyzn (28,8 lat) niż dla kobiet (26,8 lat). W miastach analizowany wskaźnik był wyższy niż na wsi; mediana wieku dla mężczyzn wyniosła 29,3 lata, a dla kobiet – 27,3, natomiast na wsi odpowiednio 27,8 i 25,7 lat.

ROZWODY

W 2010 r. w województwie dolnośląskim **rozwiodło się 5,8 tys. par małżeńskich**, tj. o 11,2% mniej niż w ubiegłym roku. W miastach orzeczono 4,8 tys. rozwodów (82,5% ogółu rozwodów), a na wsi 1,0 tys., tj. 17,5% (w 2009 r. odpowiednio 5,4 tys. i 1,1 tys.). W przeliczeniu na 10 tys. mieszkańców w 2010 r. orzeczono 20 rozwodów (rok wcześniej 23 rozwody, w kraju 2010 r. – 16), plasując województwo po województwie warmińsko-mazurskim na 2 miejscu wśród pozostałych województw (w 2009 r. – 1 miejsce).

W miastach na 10 tys. ludności przypadało 24 rozwody, a na wsi 12 (w 2009 r. 27 – w miastach i 13 – na wsi).

Liczba rozwodów w przeliczeniu na 10 tys. ludności była największa w Jeleniej Górze (28), w powiecie głogowskim (25) oraz jaworskim i mieście Legnica (po 24), natomiast najmniejsza w powiecie milickim (11), wrocławskim (14), strzelińskim i lwóweckim (po 15).

Najczęstsze przyczyny rozwodów to: niezgodność charakterów (34,8% ogółu rozwodów), niedochowanie wierności małżeńskiej (26,4%) oraz nadużywanie alkoholu (18,6%).

URODZENIA

W 2010 r**. zarejestrowano 29,5 tys. urodzeń żywych**, tj. o 0,9% (o 277 niemowląt) mniej niż rok wcześniej. W miastach odnotowano 20,1 tys. urodzeń żywych (w porównaniu z 2009 r. spadek o 0,8%, tj. o 167 dzieci), a na wsi 9,4 tys. (spadek o 1,2%, czyli o 110 niemowląt). Wśród noworodków 51,9% stanowili chłopcy (w miastach – 51,8%, na wsi – 52,0%).

Współczynnik urodzeń (liczba urodzeń żywych przypadająca na 1000 ludności) w 2010 r. wyniósł **10,3** wobec 10,4 w 2009 r. Pod względem wartości tego wskaźnika województwo zajmowało 11 miejsce wśród pozostałych województw (w kraju na 1000 ludności rodziło się 10,8 dzieci). Współczynnik urodzeń, podobnie jak w latach wcześniejszych był wyższy na wsi niż w miastach. W 2010 r. na 1000 ludności przypadało 11,0 urodzeń żywych na wsi, a w miastach – 10,0. Najwyższy wskaźnik urodzeń żywych odnotowano w powiecie wrocławskim (12,2) oraz głogowskim (12,0), a najniższy w mieście Jelenia Góra (8,7) oraz w powiecie jeleniogórskim (8,8) i ząbkowickim (8,9).

W 2010 r. z ogólnej liczby urodzeń żywych 70,5% stanowiły urodzenia małżeńskie, a 29,5% pozamałżeńskie (przed rokiem odpowiednio 71,1% i 28,9%).

Współczynnik dzietności oznaczający liczbę dzieci, które urodziłaby przeciętnie kobieta w ciągu całego okresu rozrodczego (15-49 lat) w 2010 r. kształtował się na poziomie **1,304** i był niższy niż w roku poprzednim (w 2009 r. – 1,316). W miastach współczynnik ten wyniósł 1,260 (w 2009 r. – 1,266), a na wsi 1,395 (1,424). Pod względem wartości tego wskaźnika województwo dolnośląskie zajmowało 14 miejsce wśród pozostałych województw (w kraju współczynnik dzietności wyniósł 1,382).

Wiek środkowy matek w momencie urodzenia kolejnego dziecka (**mediana wieku matek**) w porównaniu z 2009 r. był wyższy o 0,4 lata i wyniósł w 2010 r. **28,8 lat**, przy czym w momencie urodzenia pierwszego dziecka wyniósł 26,8 lat (w 2009 r. – – 26,5 lat).

ZGONY

W 2010 r. **zmarło 29,7 tys. osób**, tj. o 3,7% mniej niż w ubiegłym roku. W miastach zmarło 21,1 tys. osób (70,9% ogółu zgonów w województwie) i było to o 4,0% mniej niż w 2009 r. Na wsi odnotowano 8,6 tys. zgonów, tj. mniej o 3,0%. W strukturze zgonów według płci mężczyźni stanowili 52,5%,a kobiety 47,5% (przed rokiem odpowiednio 51,9% i 48,1%).

Współczynnik zgonów na 1000 ludności osiągnął poziom **10,3** (przed rokiem 10,7), przy czym w miastach był wyższy (10,5) niż na wsi (10,0). Najwyższy wskaźnik współczynnika zgonów na 1000 ludności odnotowano w powiecie wałbrzyskim (12,8) i kłodzkim (12,2) oraz w mieście Jelenia Góra (12,5), natomiast najniższa umieralność wystąpiła w powiecie głogowskim, lubińskim i wrocławskim odpowiednio: 7,6, 8,2 i 8,3.

W analizowanym roku **odnotowano 181 zgonów niemowląt** (100 chłopców i 81 dziewczynek), tj. o 13 zgonów mniej niż w 2009 r. Na wsi umieralność niemowląt była niższa niż w miastach o 55,2%. **Współczynnik zgonów niemowląt** na 1000 urodzeń żywych kształtował się na poziomie **6,1** (przed rokiem 6,5), w mieście wyniósł 6,2, a na wsi 5,9. Wśród powiatów współczynnik zgonów niemowląt był najwyższy w powiecie oławskim (10,8), ząbkowickim (9,8) oraz w mieście Jelenia Góra (9,6), natomiast oprócz powiatu kamiennogórskiego, gdzie w 2010 r. nie odnotowano żadnego zgonu niemowlęcia, najniższy współczynnik wystąpił w powiecie bolesławieckim (2,2).

PRZYROST NATURALNY

Relacja między liczbą urodzeń żywych a liczbą zgonów wpłynęła niekorzystnie na wskaźnik przyrostu naturalnego, który od kilkunastu lat utrzymuje się na ujemnym poziomie. W 2010 r. nadwyżka zgonów nad urodzeniami wyniosła 0,2 tys. (rok wcześniej – 1,0 tys.). W przeliczeniu na 1000 ludności **przyrost ludności** w województwie wyniósł **minus 0,1** (w 2009 r. – minus 0,4). W miastach, podobnie jak w województwie, wskaźnik przyrostu naturalnego na 1000 ludności był ujemny i wyniósł minus 0,5 (przed rokiem – minus 0,8), podczas gdy na wsi od kilku lat wskaźnik ten jest dodatni i w 2010 r. osiągnął poziom plus 0,9 (w 2009 r. – plus 0,8).

W przeliczeniu na 1000 ludności dodatni przyrost naturalny wystąpił w 16 powiatach, w tym najwyższy w powiecie głogowskim (4,5) i wrocławskim (4,0), natomiast najniższy w powiecie wałbrzyskim (minus 3,8), kłodzkim (minus 3,1), jeleniogórskim (minus 3,0) oraz w mieście na prawach powiatu Jeleniej Górze (minus 3,8).

3. RUCH WĘDRÓWKOWY LUDNOŚCI

Migracje są drugim, obok przyrostu naturalnego, czynnikiem wpływającym na rozwój ludności i decydującym o rozmieszczeniu terytorialnym.

Analizując zmiany demograficzne, można zauważyć, że w województwie dolnośląskim od dwóch lat występuje przewaga liczby osób zameldowanych na pobyt stały (napływ), nad liczbą wymeldowanych z pobytu stałego (odpływ). W 2010 r. liczba ludności województwa w wyniku migracji stałych (wewnętrznych i zagranicznych) zwiększyła się o 1385 osób (w roku poprzednim wzrost o 907 osób), z tego w miastach ubyło 3,8 tys. osób a na wsi liczba ludności zwiększyła się o 5,2 tys. (w 2009 r. odpowiednio spadek o 4,0 tys. i wzrost o 4,9 tys. osób). W populacji mężczyzn na skutek migracji stałych zaobserwowano wzrost o 906 osób, natomiast w populacji kobiet – o 479. **Współczynnik migracji stałej** na 1000 ludności osiągnął wartość **0,5** (wobec 0,3 przed rokiem). W miastach współczynnik migracji był ujemny – minus 1,9, a na wsi dodatni – plus 6,1 (przed rokiem odpowiednio: minus 2,0 i plus 5,7). Największy przyrost ludności na pobyt stały wystąpił w powiecie wrocławskim (23,6 osób na 1000 ludności), trzebnickim (8,5) i średzkim (6,3), natomiast największy ubytek odnotowano w powiecie zgorzeleckim (4,4 osoby na 1000 ludności), wałbrzyskim (4,0), głogowskim i lubińskim (po 3,9).

W 2010 r. odnotowano, podobnie jak w 2009 r. i w latach wcześniejszych, ujemne saldo migracji zagranicznych, które wyniosło minus 194 osoby (przed rokiem minus 224). Oznacza to, iż z powodu wyjazdu na stałe za granicę województwo dolnośląskie opuściło 2007 mieszkańców, natomiast przybyło z zagranicy 1813 osób. Najwięcej osób wyemigrowało do Niemiec (35,6% ogółu emigrantów), Wielkiej Brytanii (19,7%), Stanów Zjednoczonych (8,5%), Kanady (5,1%), Włoch (4,9%) i Holandii (4,0%).

Wskaźnik salda migracji zagranicznych na pobyt stały na 10 tys, ludności ukształtował się w województwie na poziomie **minus 0,7** (w 2009 r. – minus 0,8), w miastach wyniósł minus 0,5 (rok wcześniej minus 0,9), a na wsi minus 1,1 (przed rokiem minus 0,5).

PODZIAŁ TERYTORIALNY WOJEWÓDZTWA DOLNOŚLĄSKIEGO W 2010 R.
Stan w dniu 31 XII

STAN I RUCH NATURALNY LUDNOŚCI W 2010 R.

Gęstość zaludnienia

Na 1 km²:

mniej niż 104 | <104; 266) | <266; 1281) | 1281 i więcej

Współczynnik feminizacji

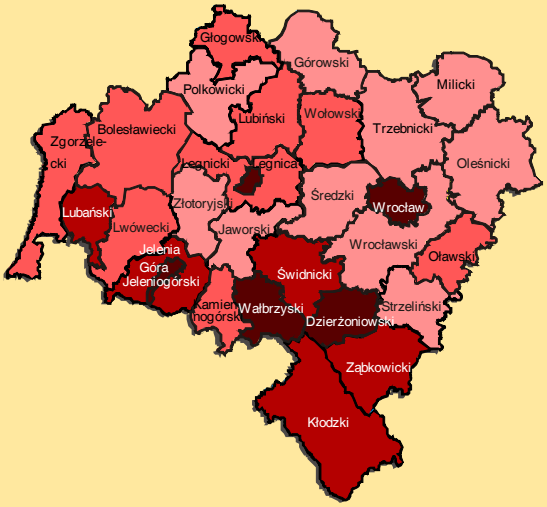

W osobach:

mniej niż 105 | <105; 107) | <107; 110) | 110 i więcej

Przyrost roczny

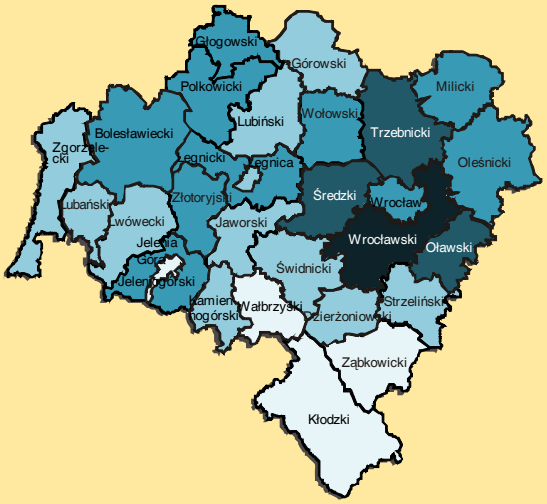

W %:

mniej niż -0,5 | <-0,5; 0,0) | <0,0; 0,5) | <0,5; 1,0) | 1,0 i więcej

Przyrost naturalny

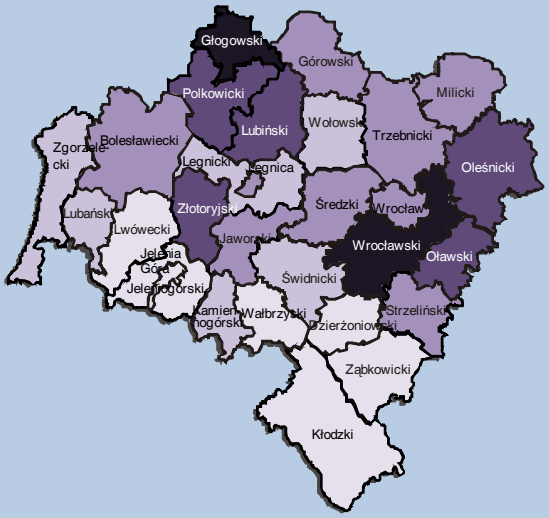

Na 1000 ludności:

mniej niż -1,5 | <-1,5; 0,0) | <0,0; 1,5) | <1,5; 3,0) | 3,0 i więcej

STAN I RUCH NATURALNY LUDNOŚCI W 2010 R.

Małżeństwa

Na 1000 ludności:

mniej niż 5,5 | <5,5; 5,7) | <5,7; 6,1) | 6,1 i więcej

Rozwody

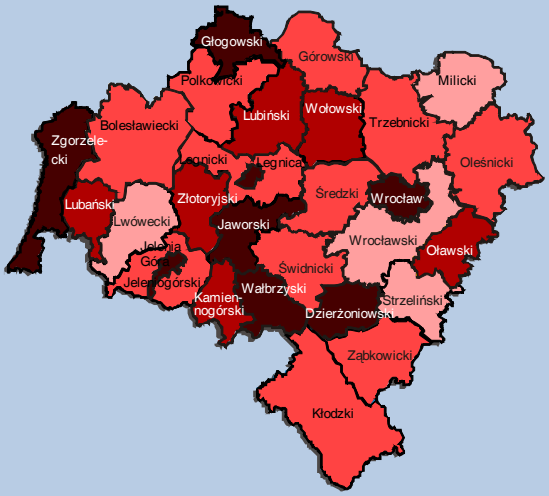

Na 10 tys. ludności:

mniej niż 16 | <16; 19) | <19; 22) | 22 i więcej

Migracje wewnętrzne i zagraniczne na pobyt stały

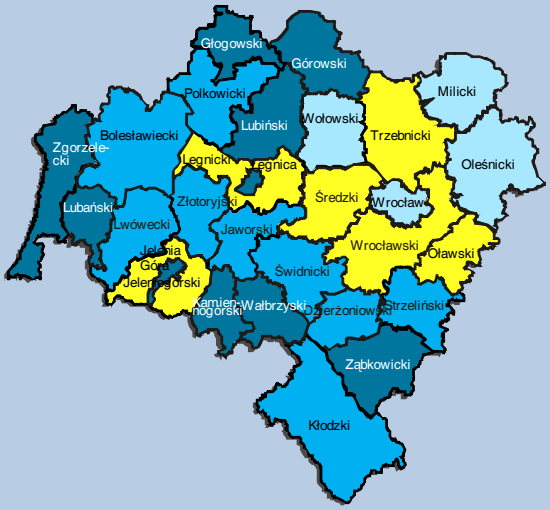

Na 10 tys. ludności:

mniej niż -25,0 | <-25,0; 0,0) | <0,0; 25,0) | 25,0 i więcej

Migracje zagraniczne na pobyt stały

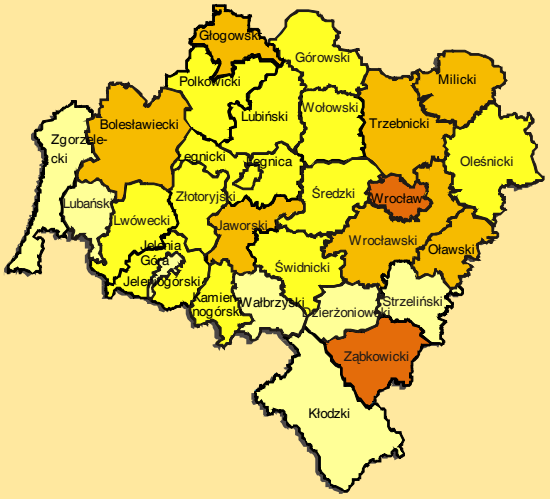

Na 10 tys. ludności:

mniej niż -4,0 | <-4,0; 0,0) | <0,0; 4,0) | 4,0 i więcej

TABL. 1. **PODSTAWOWE DANE DEMOGRAFICZNE DLA LAT 2000-2010**
A. OGÓŁEM

WYSZCZEGÓLNIENIE	2000	2005	2006	2007	2008	2009	2010
Ludność ogółem (stan w dniu 31 XII)	**2912195**	**2888232**	**2882317**	**2878410**	**2877059**	**2876627**	**2877840**
ludność miejska w %	71,5	71,1	70,9	70,6	70,5	70,3	70,1
ludność wiejska w %	28,5	28,9	29,1	29,4	29,5	29,7	29,9
Przyrost roczny w tys.	-4944	-4823	-5915	-3907	-1351	-432	1213
w %	-0,17	-0,17	-0,20	-0,14	-0,05	-0,02	0,04
Ludność na 1 km^2	146	145	145	144	144	144	144
Mężczyźni	1400784	1386247	1382491	1379463	1378316	1377897	1378522
Kobiety	1511411	1501985	1499826	1498947	1498743	1498730	1499318
Ludność w wieku w %:							
przedprodukcyjnym (0-17 lat)	22,8	18,9	18,5	18,1	17,8	17,5	17,4
produkcyjnym (18-59/64 lata)	62,2	65,6	65,8	65,9	65,9	65,8	65,6
mobilnym (18-44 lata)	40,0	39,8	39,7	39,8	39,8	39,9	39,9
niemobilnym (45-59/64 lata)	22,2	25,8	26,1	26,2	26,1	26,0	25,7
poprodukcyjnym (60/65 lat i więcej)	15,0	15,5	15,7	16,0	16,3	16,7	17,0
0-14 lat (dzieci)	17,6	14,8	14,5	14,2	14,1	14,0	14,0
15-64 lata (rodzice)	69,9	71,7	72,0	72,2	72,4	72,5	72,6
65 lat i więcej (dziadkowie)	12,5	13,5	13,6	13,5	13,5	13,4	13,4
Małżeństwa	**15790**	**15120**	**16520**	**18582**	**19087**	**18024**	**16390**
na 1000 ludności	5,4	5,2	5,7	6,5	6,6	6,3	5,7
Rozwody	**4888**	**7368**	**7358**	**6681**	**6250**	**6527**	**5797**
na 1000 ludności	1,7	2,6	2,6	2,3	2,2	2,3	2,0
Urodzenia żywe	**26062**	**25719**	**26552**	**27591**	**29847**	**29826**	**29549**
na 1000 ludności	9,0	8,9	9,2	9,6	10,4	10,4	10,3
Zgony ogółem	**28288**	**28603**	**29082**	**29815**	**30465**	**30872**	**29721**
na 1000 ludności	9,7	9,9	10,1	10,4	10,6	10,7	10,3
Zgony niemowląt	**249**	**178**	**183**	**189**	**220**	**194**	**181**
na 1000 urodzeń żywych	9,6	6,9	6,9	6,9	7,4	6,5	6,1
Przyrost naturalny	**-2226**	**-2884**	**-2530**	**-2224**	**-618**	**-1046**	**-172**
na 1000 ludności	-0,8	-1,0	-0,9	-0,8	-0,2	-0,4	-0,1
Migracje zagraniczne na pobyt stały:							
imigracja	710	772	1171	1785	1771	1940	1813
emigracja	2109	1691	5201	3702	3457	2164	2007
saldo migracji	-1399	-919	-4030	-1917	-1686	-224	-194
Saldo migracji wewnętrznych i zagranicznych na pobyt stały	**-1972**	**-1849**	**-3626**	**-1570**	**-1160**	**907**	**1385**
na 1000 ludności	-0,7	-0,6	-1,3	-0,5	-0,4	0,3	0,5

TABL. 1. **PODSTAWOWE DANE DEMOGRAFICZNE DLA LAT 2000-2010 (cd.)**
B. MIASTA

WYSZCZEGÓLNIENIE	2000	2005	2006	2007	2008	2009	2010
Ludność ogółem (stan w dniu 31 XII)...	**2083253**	**2052094**	**2042653**	**2033536**	**2027745**	**2021634**	**2016830**
w % do ogółu ludności	71,5	71,1	70,9	70,6	70,5	70,3	70,1
Przyrost roczny w tys.	-3492	-1348	-9441	-9117	-5791	-6111	-4804
w %	-0,17	-0,07	-0,46	-0,45	-0,28	-0,30	-0,24
Mężczyźni	990082	971542	966065	960337	957129	953863	951406
Kobiety	1093171	1080552	1076588	1073199	1070616	1067771	1065424
Ludność w wieku w %:							
przedprodukcyjnym (0-17 lat)	21,3	17,5	17,1	16,7	16,5	16,3	16,2
produkcyjnym (18-59/64 lata)	63,6	66,4	66,5	66,4	66,2	66,0	65,5
mobilnym (18-44 lata)	40,2	39,7	39,6	39,6	39,6	39,5	39,5
niemobilnym (45-59/64 lata)	23,4	26,7	26,9	26,9	26,7	26,4	26,1
poprodukcyjnym (60/65 lat i więcej)	15,1	16,1	16,4	16,8	17,3	17,7	18,3
0-14 lat (dzieci)	16,2	13,7	13,4	13,2	13,1	13,1	13,1
15-64 lata (rodzice)	71,4	72,5	72,6	72,7	72,7	72,7	72,6
65 lat i więcej (dziadkowie)	12,4	13,9	14,1	14,1	14,2	14,2	14,3
Małżeństwa	**11239**	**10853**	**11832**	**13058**	**13318**	**12868**	**11586**
na 1000 ludności	5,4	5,3	5,8	6,4	6,6	6,4	5,8
Rozwody	**4220**	**6155**	**6184**	**5619**	**5211**	**5436**	**4782**
na 1000 ludności	2,0	3,0	3,0	2,8	2,6	2,7	2,4
Urodzenia żywe	**17230**	**17539**	**17999**	**18686**	**20459**	**20267**	**20100**
na 1000 ludności	8,3	8,6	8,8	9,2	10,1	10,0	10,0
Zgony ogółem	**19833**	**20101**	**20790**	**21237**	**21629**	**21966**	**21082**
na 1000 ludności	9,5	9,8	10,2	10,4	10,7	10,9	10,5
Zgony niemowląt	**159**	**119**	**123**	**136**	**140**	**128**	**125**
na 1000 urodzeń żywych	9,2	6,8	6,8	7,3	6,8	6,3	6,2
Przyrost naturalny	**-2603**	**-2562**	**-2791**	**-2551**	**-1170**	**-1699**	**-982**
na 1000 ludności	-1,3	-1,2	-1,4	-1,3	-0,6	-0,8	-0,5
Migracje zagraniczne na pobyt stały:							
imigracja	523	649	946	1402	1414	1568	1474
emigracja	1852	1430	3895	2801	2553	1751	1577
saldo migracji	-1329	-781	-2949	-1399	-1139	-183	-103
Saldo migracji wewnętrznych i zagranicznych na pobyt stały	**-3254**	**-4368**	**-6951**	**-6719**	**-4912**	**-3999**	**-3822**
na 1000 ludności	-1,6	-2,1	-3,4	-3,3	-2,4	-2,0	-1,9

TABL. 1. **PODSTAWOWE DANE DEMOGRAFICZNE DLA LAT 2000-2010 (dok.)**
C. WIEŚ

WYSZCZEGÓLNIENIE	2000	2005	2006	2007	2008	2009	2010
Ludność ogółem (stan w dniu 31 XII)...	**828942**	**836138**	**839664**	**844874**	**849314**	**854993**	**861010**
w % do ogółu ludności	28,5	28,9	29,1	29,4	29,5	29,7	29,9
Przyrost roczny w tys.	-1452	-3475	3526	5210	4440	5679	6017
w %	-0,17	-0,41	0,42	0,62	0,53	0,67	0,70
Mężczyźni	410702	414705	416426	419126	421187	424034	427116
Kobiety	418240	421433	423238	425748	428127	430959	433894
Ludność w wieku w %:							
przedprodukcyjnym (0-17 lat)	26,6	22,4	21,8	21,3	20,8	20,4	20,1
produkcyjnym (18-59/64 lata)	58,6	63,6	64,2	64,8	65,2	65,5	65,7
mobilnym (18-44 lata)	39,5	39,9	40,0	40,2	40,4	40,6	40,8
niemobilnym (45-59/64 lata)	19,2	23,7	24,2	24,6	24,8	24,9	25,0
poprodukcyjnym (60/65 lat i więcej)	14,8	14,0	14,0	13,9	14,0	14,1	14,2
0-14 lat (dzieci)	21,0	17,7	17,2	16,8	16,4	16,2	16,0
15-64 lata (rodzice)	66,3	69,9	70,5	71,2	71,8	72,2	72,6
65 lat i więcej (dziadkowie)	12,7	12,5	12,3	12,0	11,8	11,6	11,4
Małżeństwa	**4551**	**4267**	**4688**	**5524**	**5769**	**5156**	**4804**
na 1000 ludności	5,5	5,1	5,6	6,5	6,8	6,0	5,6
Rozwody	**668**	**1213**	**1174**	**1062**	**1039**	**1091**	**1015**
na 1000 ludności	0,8	1,4	1,4	1,3	1,2	1,3	1,2
Urodzenia żywe	**8832**	**8180**	**8553**	**8905**	**9388**	**9559**	**9449**
na 1000 ludności	10,6	9,8	10,2	10,6	11,1	11,2	11,0
Zgony ogółem	**8455**	**8502**	**8292**	**8578**	**8836**	**8906**	**8639**
na 1000 ludności	10,2	10,2	9,9	10,2	10,4	10,4	10,0
Zgony niemowląt	**90**	**59**	**60**	**53**	**80**	**66**	**56**
na 1000 urodzeń żywych	10,2	7,2	7,0	6,0	8,5	6,9	5,9
Przyrost naturalny	**377**	**-322**	**261**	**327**	**552**	**653**	**810**
na 1000 ludności	0,5	-0,4	0,3	0,4	0,7	0,8	0,9
Migracje zagraniczne na pobyt stały:							
imigracja	187	123	225	383	357	372	339
emigracja	257	261	1306	901	904	413	430
saldo migracji	-70	-138	-1081	-518	-547	-41	-91
Saldo migracji wewnętrznych i zagranicznych na pobyt stały	**1282**	**2519**	**3325**	**5149**	**3752**	**4906**	**5207**
na 1000 ludności	1,5	3,0	4,0	6,1	4,4	5,7	6,1

TABL. 2. **LUDNOŚĆ WEDŁUG PŁCI, EKONOMICZNYCH GRUP WIEKU ORAZ PODREGIONÓW, POWIATÓW I GMIN W 2010 R.**
Stan w dniu 31 XII

WYSZCZEGÓLNIENIE	Ogółem	W tym kobiety	Kobiety na 100 mężczyzn	W wieku			Ludność w wieku nieprodukcyjnym na 100 osób w wieku produkcyjnym
				przedprodukcyjnym	produkcyjnym	poprodukcyjmym	
O G Ó Ł E M	**2877840**	**1499318**	**109**	**499365**	**1887848**	**490627**	**52,4**
PODREGION JELENIOGÓRSKI	**574737**	**297828**	**108**	**102324**	**376904**	**95509**	**52,5**
POWIAT BOLESŁAWIECKI	89100	46028	107	17000	58181	13919	53,1
Gminy miejskie							
Bolesławiec	39832	21191	114	6550	25564	7718	55,8
Gminy miejsko-wiejskie							
Nowogrodziec	15000	7641	104	3194	9835	1971	52,5
w tym miasto	4025	2080	107	716	2777	532	44,9
Gminy wiejskie							
Bolesławiec	13260	6675	101	2836	8910	1514	48,8
Gromadka	5426	2724	101	1021	3582	823	51,5
Osiecznica	7378	3698	100	1762	4788	828	54,1
Warta Bolesławiecka	8204	4099	100	1637	5502	1065	49,1
POWIAT JAWORSKI	51568	26318	104	9367	34009	8192	51,6
Gminy miejskie							
Jawor	23773	12355	108	3963	16145	3665	47,2
Gminy miejsko-wiejskie							
Bolków	10999	5563	102	2059	7041	1899	56,2
w tym miasto	5295	2736	107	837	3393	1065	56,1
Gminy wiejskie							
Męcinka	4825	2413	100	990	3129	706	54,2
Mściwojów	4049	2063	104	799	2575	675	57,2
Paszowice	3904	1915	96	725	2575	604	51,6
Wądroże Wielkie	4018	2009	100	831	2544	643	57,9
POWIAT JELENIOGÓRSKI	63923	33400	109	11224	42466	10233	50,5
Gminy miejskie							
Karpacz	4932	2654	117	798	3299	835	49,5
Kowary	11497	6158	115	2023	7493	1981	53,4
Piechowice	6489	3399	110	1046	4316	1127	50,3
Szklarska Poręba	6833	3637	114	1068	4544	1221	50,4
Gminy wiejskie							
Janowice Wielkie	4116	2063	100	678	2793	645	47,4
Jeżów Sudecki	6799	3505	106	1352	4574	873	48,6
Mysłakowice	10055	5222	108	1885	6611	1559	52,1
Podgórzyn	7887	4054	106	1342	5242	1303	50,5
Stara Kamienica	5315	2708	104	1032	3594	689	47,9

TABL. 2. **LUDNOŚĆ WEDŁUG PŁCI, EKONOMICZNYCH GRUP WIEKU ORAZ PODREGIONÓW, POWIATÓW I GMIN W 2010 R. (cd.)**
Stan w dniu 31 XII

WYSZCZEGÓLNIENIE	Ogółem	W tym kobiety	Kobiety na 100 mężczyzn	W wieku			Ludność w wieku nieprodukcyjnym na 100 osób w wieku produktcyjnym
				przedprodukcyjnym	produkcyjnym	poprodukcyjmym	
PODREGION JELENIOGÓRSKI (cd.)							
POWIAT KAMIENNOGÓRSKI	45357	23305	106	8447	29241	7669	55,1
Gminy miejskie							
Kamienna Góra	20444	10692	110	3597	12935	3912	58,1
Gminy miejsko-wiejskie							
Lubawka	11409	5833	105	2074	7448	1887	53,2
w tym miasto	6277	3282	110	1076	4093	1108	53,4
Gminy wiejskie							
Kamienna Góra	8894	4469	101	1885	5875	1134	51,4
Marciszów	4610	2311	101	891	2983	736	54,5
POWIAT LUBAŃSKI	55899	28936	107	10321	36394	9184	53,6
Gminy miejskie							
Lubań	21562	11374	112	3558	13988	4016	54,1
Świeradów-Zdrój	4448	2418	119	789	2890	769	53,9
Gminy miejsko-wiejskie							
Leśna	10500	5325	103	2112	6759	1629	55,3
w tym miasto	4562	2332	105	826	2922	814	56,1
Olszyna	6603	3361	104	1230	4310	1063	53,2
w tym miasto	4643	2382	105	880	3014	749	54,0
Gminy wiejskie							
Lubań	6551	3301	102	1358	4394	799	49,1
Platerówka	1669	837	101	350	1098	221	52,0
Siekierczyn	4566	2320	103	924	2955	687	54,5
POWIAT LWÓWECKI	47083	24219	106	8719	30889	7475	52,4
Gminy miejsko-wiejskie							
Gryfów Śląski	9943	5138	107	1719	6503	1721	52,9
w tym miasto	6811	3563	110	1122	4467	1222	52,5
Lubomierz	5962	3024	103	1141	3925	896	51,9
w tym miasto	1838	937	104	375	1186	277	55,0
Lwówek Śląski	17827	9173	106	3522	11591	2714	53,8
w tym miasto	9299	4896	111	1664	6067	1568	53,3
Mirsk	8887	4632	109	1602	5864	1421	51,6
w tym miasto	4111	2196	115	724	2701	686	52,2
Wleń	4464	2252	102	735	3006	723	48,5
w tym miasto	1838	965	111	282	1252	304	46,8

TABL. 2. **LUDNOŚĆ WEDŁUG PŁCI, EKONOMICZNYCH GRUP WIEKU ORAZ PODREGIONÓW, POWIATÓW I GMIN W 2010 R. (cd.)**
Stan w dniu 31 XII

WYSZCZEGÓLNIENIE	Ogółem	W tym kobiety	Kobiety na 100 mężczyzn	W wieku			Ludność w wieku nieprodukcyjnym na 100 osób w wieku produkcyjnym
				przedprodukcyjnym	produkcyjnym	poprodukcyjmym	
PODREGION JELENIOGÓRSKI (dok.)							
POWIAT ZGORZELECKI	92405	47603	106	16457	60863	15085	51,8
Gminy miejskie							
Zawidów	4301	2248	109	813	2836	652	51,7
Zgorzelec	31551	16699	112	4805	20249	6497	55,8
Gminy miejsko-wiejskie							
Bogatynia	24661	12596	104	4740	16508	3413	49,4
w tym miasto	18591	9623	107	3501	12587	2503	47,7
Pieńsk	9177	4640	102	1759	6055	1363	51,6
w tym miasto	5764	2938	104	1076	3781	907	52,4
Węgliniec	8564	4316	102	1600	5618	1346	52,4
w tym miasto	2923	1482	103	473	2017	433	44,9
Gminy wiejskie							
Sulików	5990	2991	100	1201	3972	817	50,8
Zgorzelec	8161	4113	102	1539	5625	997	45,1
POWIAT ZŁOTORYJSKI	45379	23236	105	8359	30505	6515	48,8
Gminy miejskie							
Wojcieszów	3964	2037	106	695	2642	627	50,0
Złotoryja	16387	8617	111	2786	11221	2380	46,0
Gminy miejsko-wiejskie							
Świerzawa	7692	3884	102	1377	5220	1095	47,4
w tym miasto	2364	1228	108	367	1653	344	43,0
Gminy wiejskie							
Pielgrzymka	4659	2309	98	944	3093	622	50,6
Zagrodno	5520	2770	101	1040	3626	854	52,2
Złotoryja	7157	3619	102	1517	4703	937	52,2
Miasto na prawach powiatu:							
JELENIA GÓRA	84023	44783	114	12430	54356	17237	54,6
PODREGION LEGNICKO – – GŁOGOWSKI	**448444**	**231478**	**107**	**84199**	**296063**	**68182**	**51,5**
POWIAT GŁOGOWSKI	87761	45243	106	16762	58792	12207	49,3
Gminy miejskie							
Głogów	67613	35142	108	12175	45682	9756	48,0
Gminy wiejskie							
Głogów	6104	3084	102	1399	4027	678	51,6
Jerzmanowa	3954	2031	106	935	2568	451	54,0
Kotla	4253	2143	102	938	2721	594	56,3
Pęcław	2301	1128	96	544	1485	272	54,9
Żukowice	3536	1715	94	771	2309	456	53,1

TABL. 2. **LUDNOŚĆ WEDŁUG PŁCI, EKONOMICZNYCH GRUP WIEKU ORAZ PODREGIONÓW, POWIATÓW I GMIN W 2010 R. (cd.)**
Stan w dniu 31 XII

WYSZCZEGÓLNIENIE	Ogółem	W tym kobiety	Kobiety na 100 mężczyzn	W wieku			Ludność w wieku nieprodukcyjnym na 100 osób w wieku produktcyjnym
				przedprodukcyjnym	produkcyjnym	poprodukcyjmym	
PODREGION LEGNICKO – – GŁOGOWSKI (cd.)							
POWIAT GÓROWSKI	36256	18355	103	7654	23200	5402	56,3
Gminy miejsko-wiejskie							
Góra	20726	10594	105	4357	13335	3034	55,4
w tym miasto	12364	6455	109	2395	8118	1851	52,3
Wąsosz	7366	3669	99	1558	4686	1122	57,2
w tym miasto	2762	1361	97	567	1814	381	52,3
Gminy wiejskie							
Jemielno	3074	1560	103	637	1956	481	57,2
Niechlów	5090	2532	99	1102	3223	765	57,9
POWIAT LEGNICKI	53783	27623	106	10150	35318	8315	52,3
Gminy miejskie							
Chojnów	14328	7509	110	2384	9623	2321	48,9
Gminy miejsko-wiejskie							
Prochowice	7661	3859	101	1545	5077	1039	50,9
w tym miasto	3746	1908	104	695	2551	500	46,8
Gminy wiejskie							
Chojnów	9408	4683	99	1840	6075	1493	54,9
Krotoszyce	2902	1479	104	603	1899	400	52,8
Kunice	5579	2850	104	1128	3710	741	50,4
Legnickie Pole	5049	2754	120	896	3240	913	55,8
Miłkowice	6154	3165	106	1155	4062	937	51,5
Ruja	2702	1324	96	599	1632	471	65,6
POWIAT LUBIŃSKI	105022	54173	107	18971	69655	16396	50,8
Gminy miejskie							
Lubin	74045	38631	109	12627	49266	12152	50,3
Gminy miejsko-wiejskie							
Ścinawa	10346	5239	103	1919	6912	1515	49,7
w tym miasto	5748	2958	106	1021	3916	811	46,8
Gminy wiejskie							
Lubin	13249	6573	98	2872	8732	1645	51,7
Rudna	7382	3730	102	1553	4745	1084	55,6

TABL. 2. **LUDNOŚĆ WEDŁUG PŁCI, EKONOMICZNYCH GRUP WIEKU ORAZ PODREGIONÓW, POWIATÓW I GMIN W 2010 R. (cd.)**
Stan w dniu 31 XII

WYSZCZEGÓLNIENIE	Ogółem	W tym kobiety	Kobiety na 100 mężczyzn	W wieku			Ludność w wieku nieprodukcyjnym na 100 osób w wieku produkcyjnym
				przedprodukcyjnym	produkcyjnym	poprodukcyjmym	
PODREGION LEGNICKO – – GŁOGOWSKI (dok.)							
POWIAT POLKOWICKI	61730	31355	103	12969	40499	8262	52,4
Gminy miejsko-wiejskie							
Chocianów	12821	6486	102	2539	8559	1723	49,8
w tym miasto	8096	4145	105	1542	5533	1021	46,3
Polkowice	26411	13527	105	5684	17252	3475	53,1
w tym miasto	22210	11413	106	4723	14561	2926	52,5
Przemków	8705	4470	106	1669	5732	1304	51,9
w tym miasto	6372	3293	107	1176	4297	899	48,3
Gminy wiejskie							
Gaworzyce	3894	1966	102	859	2515	520	54,8
Grębocice	5289	2618	98	1177	3376	736	56,7
Radwanice	4610	2288	99	1041	3065	504	50,4
Miasto na prawach powiatu:							
LEGNICA	103892	54729	111	17693	68599	17600	51,4
PODREGION WAŁBRZYSKI	**671490**	**351190**	**110**	**112949**	**436836**	**121705**	**53,7**
POWIAT DZIERŻONIOWSKI	103213	54636	112	17087	66996	19130	54,1
Gminy miejskie							
Bielawa	30775	16538	116	4902	20006	5867	53,8
Dzierżoniów	33943	18216	116	5208	21748	6987	56,1
Pieszyce	9342	4894	110	1652	6075	1615	53,8
Piława Górna	6758	3504	108	1296	4370	1092	54,6
Gminy miejsko-wiejskie							
Niemcza	5856	3018	106	1016	3776	1064	55,1
w tym miasto	3085	1618	110	516	1925	644	60,3
Gminy wiejskie							
Dzierżoniów	9215	4679	103	1642	6179	1394	49,1
Łagiewniki	7324	3787	107	1371	4842	1111	51,3
POWIAT KŁODZKI	162755	84724	109	27475	105525	29755	54,2
Gminy miejskie							
Duszniki-Zdrój	4860	2585	114	803	3023	1034	60,8
Kłodzko	27709	14810	115	4711	17452	5546	58,8
Kudowa-Zdrój	10112	5334	112	1713	6454	1945	56,7
Nowa Ruda	23477	12288	110	3753	14930	4794	57,2
Polanica-Zdrój	6827	3729	120	1041	4278	1508	59,6

TABL. 2. **LUDNOŚĆ WEDŁUG PŁCI, EKONOMICZNYCH GRUP WIEKU ORAZ PODREGIONÓW, POWIATÓW I GMIN W 2010 R. (cd.)**
Stan w dniu 31 XII

WYSZCZEGÓLNIENIE	Ogółem	W tym kobiety	Kobiety na 100 mężczyzn	W wieku			Ludność w wieku nieprodukcyjnym na 100 osób w wieku produktcyjnym
				przedprodukcyjnym	produkcyjnym	poprodukcyjmym	
PODREGION WAŁBRZYSKI (cd.)							
POWIAT KŁODZKI (dok.)							
Gminy miejsko-wiejskie							
Bystrzyca Kłodzka	19203	9922	107	3272	12573	3358	52,7
w tym miasto	10298	5474	113	1758	6593	1947	56,2
Lądek-Zdrój	8507	4508	113	1357	5499	1651	54,7
w tym miasto	5917	3199	118	905	3794	1218	56,0
Międzylesie	7360	3696	101	1321	4885	1154	50,7
w tym miasto	2740	1397	104	522	1780	438	53,9
Radków	9238	4616	100	1610	6129	1499	50,7
w tym miasto	2414	1269	111	420	1576	418	53,2
Stronie Śląskie	7777	4059	109	1309	5146	1322	51,1
w tym miasto	6034	3175	111	966	3967	1101	52,1
Szczytna	7267	3655	101	1170	5024	1073	44,6
w tym miasto	5185	2624	102	817	3575	793	45,0
Gminy wiejskie							
Kłodzko	16796	8545	104	3101	11139	2556	50,8
Lewin Kłodzki	1805	945	110	325	1179	301	53,1
Nowa Ruda	11817	6032	104	1989	7814	2014	51,2
POWIAT ŚWIDNICKI	159209	82875	109	28118	104325	26766	52,6
Gminy miejskie							
Świdnica	59384	31318	112	9771	38485	11128	54,3
Świebodzice	22890	12163	113	3952	14842	4096	54,2
Gminy miejsko-wiejskie							
Jaworzyna Śląska	10288	5356	109	1870	6877	1541	49,6
w tym miasto	5145	2713	112	926	3375	844	52,4
Strzegom	26546	13674	106	4708	17515	4323	51,6
w tym miasto	16517	8638	110	2852	10812	2853	52,8
Żarów	12373	6386	107	2297	8195	1881	51,0
w tym miasto	6879	3594	109	1280	4500	1099	52,9
Gminy wiejskie							
Dobromierz	5420	2719	101	1006	3626	788	49,5
Marcinowice	6358	3224	103	1256	4250	852	49,6
Świdnica	15950	8035	102	3258	10535	2157	51,4

TABL. 2. **LUDNOŚĆ WEDŁUG PŁCI, EKONOMICZNYCH GRUP WIEKU ORAZ PODREGIONÓW, POWIATÓW I GMIN W 2010 R. (cd.)**
Stan w dniu 31 XII

WYSZCZEGÓLNIENIE	Ogółem	W tym kobiety	Kobiety na 100 mężczyzn	W wieku			Ludność w wieku nieprodukcyjnym na 100 osób w wieku produkcyjnym
				przedprodukcyjnym	produkcyjnym	poprodukcyjnym	
PODREGION WAŁBRZYSKI (dok.)							
POWIAT WAŁBRZYSKI	178138	93710	111	28413	115330	34395	54,5
Gminy miejskie							
Boguszów-Gorce	16064	8351	108	2776	10366	2922	55,0
Jedlina-Zdrój	5057	2679	113	885	3229	943	56,6
Szczawno-Zdrój	5598	2981	114	827	3418	1353	63,8
Wałbrzych	120197	63562	112	18408	77940	23849	54,2
Gminy miejsko-wiejskie							
Głuszyca	9065	4751	110	1531	5942	1592	52,6
w tym miasto	6768	3596	113	1152	4418	1198	53,2
Mieroszów	7476	3886	108	1285	4757	1434	57,2
w tym miasto	4421	2291	108	735	2868	818	54,1
Gminy wiejskie							
Czarny Bór	4781	2450	105	949	3156	676	51,5
Stare Bogaczowice	4203	2145	104	764	2798	641	50,2
Walim	5697	2905	104	988	3724	985	53,0
POWIAT ZĄBKOWICKI	68175	35245	107	11856	44660	11659	52,7
Gminy miejsko-wiejskie							
Bardo	5437	2797	106	877	3634	926	49,6
w tym miasto	2729	1436	111	432	1833	464	48,9
Ząbkowice Śląskie	22789	11966	111	4014	14641	4134	55,7
w tym miasto	15830	8463	115	2664	10040	3126	57,7
Ziębice	18025	9216	105	3153	11651	3221	54,7
w tym miasto	9107	4785	111	1465	5884	1758	54,8
Złoty Stok	4678	2429	108	801	3110	767	50,4
w tym miasto	2879	1506	110	462	1914	503	50,4
Gminy wiejskie							
Ciepłowody	3074	1561	103	556	2044	474	50,4
Kamieniec Ząbkowicki	8684	4491	107	1501	5845	1338	48,6
Stoszowice	5488	2785	103	954	3735	799	46,9
PODREGION WROCŁAWSKI	**550173**	**280786**	**104**	**106668**	**362140**	**81365**	**51,9**
POWIAT MILICKI	37087	18718	102	7818	23813	5456	55,7
Gminy miejsko-wiejskie							
Milicz	24349	12315	102	5027	15639	3683	55,7
w tym miasto	11887	6118	106	2292	7615	1980	56,1
Gminy wiejskie							
Cieszków	4643	2356	103	1045	2948	650	57,5
Krośnice	8095	4047	100	1746	5226	1123	54,9

TABL. 2. **LUDNOŚĆ WEDŁUG PŁCI, EKONOMICZNYCH GRUP WIEKU ORAZ PODREGIONÓW, POWIATÓW I GMIN W 2010 R. (cd.)**
Stan w dniu 31 XII

WYSZCZEGÓLNIENIE	Ogółem	W tym kobiety	Kobiety na 100 mężczyzn	W wieku			Ludność w wieku nieprodukcyjnym na 100 osób w wieku produktcyjnym
				przedprodukcyjnym	produkcyjnym	poprodukcyjmym	
PODREGION WROCŁAWSKI (cd.)							
POWIAT OLEŚNICKI	104378	53377	105	20244	68408	15726	52,6
Gminy miejskie							
Oleśnica	36998	19343	110	6515	23763	6720	55,7
Gminy miejsko-wiejskie							
Bierutów	10080	5180	106	1944	6678	1458	50,9
w tym miasto	5018	2622	109	865	3415	738	46,9
Międzybórz	5091	2591	104	1149	3276	666	55,4
w tym miasto	2388	1227	106	502	1578	308	51,3
Syców	16523	8486	106	3280	10906	2337	51,5
w tym miasto	10627	5552	109	1957	7083	1587	50,0
Twardogóra	12889	6481	101	2497	8623	1769	49,5
w tym miasto	6797	3476	105	1232	4581	984	48,4
Gminy wiejskie							
Dobroszyce	6270	3158	101	1317	4133	820	51,7
Dziadowa Kłoda	4600	2316	101	1022	3028	550	51,9
Oleśnica	11927	5822	95	2520	8001	1406	49,1
POWIAT OŁAWSKI	72931	37348	105	13659	48215	11057	51,3
Gminy miejskie							
Oława	31025	16104	108	5427	19821	5777	56,5
Gminy miejsko-wiejskie							
Jelcz-Laskowice	22272	11292	103	4103	15644	2525	42,4
w tym miasto	15508	7884	103	2759	11251	1498	37,8
Gminy wiejskie							
Domaniów	5304	2684	102	1151	3410	743	55,5
Oława	14330	7268	103	2978	9340	2012	53,4
POWIAT STRZELIŃSKI	43861	22309	104	8071	28503	7287	53,9
Gminy miejsko-wiejskie							
Strzelin	21620	11124	106	3800	14194	3626	52,3
w tym miasto	12113	6359	111	1953	8058	2102	50,3
Wiązów	7409	3747	102	1472	4716	1221	57,1
w tym miasto	2327	1210	108	405	1514	408	53,7
Gminy wiejskie							
Borów	5179	2610	102	953	3362	864	54,0
Kondratowice	4530	2286	102	823	3015	692	50,2
Przeworno	5123	2542	98	1023	3216	884	59,3

TABL. 2. **LUDNOŚĆ WEDŁUG PŁCI, EKONOMICZNYCH GRUP WIEKU ORAZ PODREGIONÓW, POWIATÓW I GMIN W 2010 R. (cd.)**
Stan w dniu 31 XII

WYSZCZEGÓLNIENIE	Ogółem	W tym kobiety	Kobiety na 100 mężczyzn	W wieku			Ludność w wieku nieprodukcyjnym na 100 osób w wieku produkcyjnym
				przedprodukcyjnym	produkcyjnym	poprodukcyjmym	
PODREGION WROCŁAWSKI (cd.)							
POWIAT ŚREDZKI	50484	25707	104	9827	33319	7338	51,5
Gminy miejsko-wiejskie							
Środa Śląska	19324	9946	106	3730	12703	2891	52,1
w tym miasto	8952	4734	112	1660	5894	1398	51,9
Gminy wiejskie							
Kostomłoty	6990	3483	99	1381	4591	1018	52,3
Malczyce	5953	3030	104	1169	3903	881	52,5
Miękinia	12661	6438	103	2543	8458	1660	49,7
Udanin	5556	2810	102	1004	3664	888	51,6
POWIAT TRZEBNICKI	79934	40789	104	15657	52862	11415	51,2
Gminy miejsko-wiejskie							
Oborniki Śląskie	18863	9677	105	3464	12397	3002	52,2
w tym miasto	8577	4480	109	1370	5620	1587	52,6
Prusice	9166	4562	99	1862	6152	1152	49,0
w tym miasto	2185	1108	103	408	1498	279	45,9
Trzebnica	22569	11697	108	4443	14837	3289	52,1
w tym miasto	12460	6633	114	2166	8220	2074	51,6
Żmigród	15001	7639	104	3040	9741	2220	54,0
w tym miasto	6519	3361	106	1251	4362	906	49,4
Gminy wiejskie							
Wisznia Mała	8763	4472	104	1700	5995	1068	46,2
Zawonia	5572	2742	97	1148	3740	684	49,0
POWIAT WOŁOWSKI	47347	24297	105	8535	31019	7793	52,6
Gminy miejsko-wiejskie							
Brzeg Dolny	16119	8343	107	2822	10694	2603	50,7
w tym miasto	12652	6617	110	2125	8396	2131	50,7
Wołów	22621	11591	105	4014	14900	3707	51,8
w tym miasto	12302	6434	110	2038	8171	2093	50,6
Gminy wiejskie							
Wińsko	8607	4363	103	1699	5425	1483	58,7

TABL. 2. **LUDNOŚĆ WEDŁUG PŁCI, EKONOMICZNYCH GRUP WIEKU ORAZ PODREGIONÓW, POWIATÓW I GMIN W 2010 R. (dok.)**
Stan w dniu 31 XII

WYSZCZEGÓLNIENIE	Ogółem	W tym kobiety	Kobiety na 100 mężczyzn	W wieku			Ludność w wieku nieprodukcyjnym na 100 osób w wieku produkcyjnym
				przedprodukcyjnym	produkcyjnym	poprodukcyjmym	
PODREGION WROCŁAWSKI (dok.)							
POWIAT WROCŁAWSKI	114151	58241	104	22857	76001	15293	50,2
Gminy miejsko-wiejskie							
Kąty Wrocławskie	19690	10016	104	4025	12952	2713	52,0
w tym miasto	5678	2974	110	1116	3736	826	52,0
Sobótka	12626	6562	108	2354	8276	1996	52,6
w tym miasto	6924	3707	115	1190	4536	1198	52,6
Siechnice	15735	8190	109	2942	10627	2166	48,1
w tym miasto	4403	2269	106	750	3112	541	41,5
Gminy wiejskie							
Czernica	11199	5661	102	2353	7415	1431	51,0
Długołęka	23474	11773	101	4872	15679	2923	49,7
Jordanów Śląski	3062	1553	103	552	2082	428	47,1
Kobierzyce	15781	8125	106	3416	10506	1859	50,2
Mietków	3857	1950	102	673	2523	661	52,9
Żórawina	8727	4411	102	1670	5941	1116	46,9
PODREGION M.WROCŁAW	**632996**	**338036**	**115**	**93225**	**415905**	**123866**	**52,2**
Fabryczna	198051	105209	113	29266	129537	39248	52,9
Krzyki	167491	90207	117	24955	109242	33294	53,3
Psie Pole	94862	49724	110	15670	62603	16589	51,5
Stare Miasto	53162	29405	124	6580	32509	14073	63,5
Śródmieście	119430	63491	114	16754	82014	20662	45,6

TABL. 3. **RUCH NATURALNY LUDNOŚCI WEDŁUG MIEJSCA ZAMIESZKANIA I PŁCI.**

WYSZCZEGÓLNIENIE		Małżeństwa	Rozwody	Urodzenia żywe	Zgony		Przyrost naturalny	Saldo migracji	
					ogółem	w tym niemowląt[a]		stałej	zagranicznej
OGÓŁEM									
OGÓŁEM	2009	18024	6527	29826	30872	194	-1046	907	-224
	2010	**16390**	**5797**	**29549**	**29721**	**181**	**-172**	**1385**	**-194**
mężczyźni	2009	x	x	15149	16037	116	-888	563	248
	2010	**x**	**x**	**15329**	**15610**	**100**	**-281**	**906**	**162**
kobiety	2009	x	x	14677	14835	78	-158	344	-472
	2010	**x**	**x**	**14220**	**14111**	**81**	**109**	**479**	**-356**
MIASTA	2009	12868	5436	20267	21966	128	-1699	-3999	-183
	2010	**11586**	**4782**	**20100**	**21082**	**125**	**-982**	**-3822**	**-103**
mężczyźni	2009	x	x	10353	11338	85	-985	-2140	160
	2010	**x**	**x**	**10413**	**10929**	**66**	**-516**	**-1941**	**128**
kobiety	2009	x	x	9914	10628	43	-714	-1859	-343
	2010	**x**	**x**	**9687**	**10153**	**59**	**-466**	**-1881**	**-231**
WIEŚ	2009	5156	1091	9559	8906	66	653	4906	-41
	2010	**4804**	**1015**	**9449**	**8639**	**56**	**810**	**5207**	**-91**
mężczyźni	2009	x	x	4796	4699	31	97	2703	88
	2010	**x**	**x**	**4916**	**4681**	**34**	**235**	**2847**	**34**
kobiety	2009	x	x	4763	4207	35	556	2203	-129
	2010	**x**	**x**	**4533**	**3958**	**22**	**575**	**2360**	**-125**
NA 1000 LUDNOŚCI									
OGÓŁEM	2009	6,27	2,27	10,38	10,74	6,50	-0,36	0,32	-0,08
	2010	**5,70**	**2,02**	**10,28**	**10,34**	**6,13**	**-0,06**	**0,48**	**-0,07**
MIASTA	2009	6,37	2,69	10,03	10,88	6,32	-0,84	-1,98	-0,09
	2010	**5,75**	**2,37**	**9,98**	**10,46**	**6,22**	**-0,49**	**-1,90**	**-0,05**
WIEŚ	2009	6,04	1,28	11,19	10,43	6,90	0,76	5,74	-0,05
	2010	**5,58**	**1,18**	**10,99**	**10,04**	**5,93**	**0,94**	**6,05**	**-0,11**

a Współczynnik umieralności niemowląt wyraża liczbę zgonów niemowląt na 1000 urodzeń żywych.

TABL. 4. **RUCH NATURALNY LUDNOŚCI WEDŁUG PODREGIONÓW, POWIATÓW I GMIN W 2010 R.**

WYSZCZEGÓLNIENIE a - w liczbach bezwzględnych b - na 1000 ludności		Małżeństwa	Urodzenia żywe	Zgony		Przyrost naturalny	Saldo migracji	
				ogółem	w tym niemowląt[a]		stałej	zagranicznej
O G Ó Ł E M	**a**	**16390**	**29549**	**29721**	**181**	**-172**	**1385**	**-194**
	b	**5,70**	**10,28**	**10,34**	**6,13**	**-0,06**	**0,48**	**-0,07**
PODREGION JELENIOGÓRSKI	**a**	**3150**	**5571**	**6085**	**30**	**-514**	**-894**	**-205**
	b	**5,45**	**9,64**	**10,53**	**5,39**	**-0,89**	**-1,55**	**-0,35**
POWIAT BOLESŁAWIECKI	a	482	918	818	2	100	-51	19
	b	5,40	10,28	9,16	2,18	1,12	-0,57	0,21
Gminy miejskie								
Bolesławiec	a	224	360	398	1	-38	-151	13
	b	5,59	8,99	9,94	2,78	-0,95	-3,77	0,32
Gminy miejsko-wiejskie								
Nowogrodziec	a	80	173	138	1	35	53	7
	b	5,31	11,47	9,15	5,78	2,32	3,51	0,46
w tym miasto	a	22	40	29	1	11	-17	1
	b	5,44	9,89	7,17	25,00	2,72	-4,20	0,25
Gminy wiejskie								
Bolesławiec	a	66	159	125	-	34	86	3
	b	4,94	11,91	9,36	-	2,55	6,44	0,22
Gromadka	a	37	50	56	-	-6	-11	4
	b	6,71	9,07	10,16	-	-1,09	-2,00	0,73
Osiecznica	a	36	90	37	-	53	-69	-1
	b	5,11	12,76	5,25	-	7,52	-9,79	-0,14
Warta Bolesławiecka	a	39	86	64	-	22	41	-7
	b	4,75	10,47	7,79	-	2,68	4,99	-0,85
POWIAT JAWORSKI	a	297	547	530	5	17	-30	-
	b	5,74	10,57	10,24	9,14	0,33	-0,58	-
Gminy miejskie								
Jawor	a	134	226	214	2	12	-104	-
	b	5,60	9,44	8,94	8,85	0,50	-4,34	-
Gminy miejsko-wiejskie								
Bolków	a	61	127	125	1	2	14	-
	b	5,55	11,55	11,37	7,87	0,18	1,27	-
w tym miasto	a	23	53	59	1	-6	-3	-1
	b	4,32	9,97	11,09	18,87	-1,13	-0,56	-0,19
Gminy wiejskie								
Męcinka	a	30	46	56	-	-10	28	2
	b	6,24	9,58	11,66	-	-2,08	5,83	0,42
Mściwojów	a	16	57	47	-	10	3	1
	b	3,97	14,15	11,67	-	2,48	0,74	0,25
Paszowice	a	27	47	38	-	9	31	-3
	b	6,91	12,02	9,72	-	2,30	7,93	-0,77
Wądroże Wielkie	a	29	44	50	2	-6	-2	-
	b	7,11	10,79	12,27	45,45	-1,47	-0,49	-
POWIAT JELENIOGÓRSKI	a	334	564	753	3	-189	247	-4
	b	5,23	8,84	11,80	5,32	-2,96	3,87	-0,06
Gminy miejskie								
Karpacz	a	28	36	68	-	-32	-15	-7
	b	5,74	7,37	13,93	-	-6,55	-3,07	-1,43
Kowary	a	58	104	132	2	-28	-44	3
	b	5,01	8,99	11,41	19,23	-2,42	-3,80	0,26
Piechowice	a	41	70	93	-	-23	15	-2
	b	6,31	10,77	14,30	-	-3,54	2,31	-0,31
Szklarska Poręba	a	38	53	77	-	-24	-23	-1
	b	5,64	7,87	11,43	-	-3,56	-3,41	-0,15
Gminy wiejskie								
Janowice Wielkie	a	16	39	51	-	-12	13	3
	b	3,90	9,50	12,42	-	-2,92	3,17	0,73
Jeżów Sudecki	a	40	59	86	-	-27	148	3
	b	5,88	8,68	12,65	-	-3,97	21,77	0,44
Mysłakowice	a	58	77	97	-	-20	67	2
	b	5,74	7,63	9,61	-	-1,98	6,64	0,20
Podgórzyn	a	32	77	91	1	-14	41	-4
	b	4,07	9,80	11,58	12,99	-1,78	5,22	-0,51
Stara Kamienica	a	23	49	58	-	-9	45	-1
	b	4,35	9,28	10,98	-	-1,70	8,52	-0,19

a Współczynnik umieralności niemowląt wyraża liczbę zgonów niemowląt na 1000 urodzeń żywych.

TABL. 4. **RUCH NATURALNY LUDNOŚCI WEDŁUG PODREGIONÓW, POWIATÓW I GMIN W 2010 R. (cd.)**

WYSZCZEGÓLNIENIE a - w liczbach bezwzględnych b - na 1000 ludności		Małżeństwa	Urodzenia żywe	Zgony		Przyrost naturalny	Saldo migracji	
				ogółem	w tym niemowląt[a]		stałej	zagranicznej
PODREGION JELENIOGÓRSKI (cd.)								
POWIAT KAMIENNOGÓRSKI	a	247	457	492	-	-35	-170	-18
	b	5,37	9,94	10,71	-	-0,76	-3,70	-0,39
Gminy miejskie								
Kamienna Góra	a	119	208	224	-	-16	-167	-6
	b	5,72	9,99	10,76	-	-0,77	-8,02	-0,29
Gminy miejsko-wiejskie								
Lubawka	a	68	119	125	-	-6	-24	-1
	b	5,89	10,31	10,83	-	-0,52	-2,08	-0,09
w tym miasto	a	38	67	74	-	-7	-17	-
	b	5,97	10,52	11,62	-	-1,10	-2,67	-
Gminy wiejskie								
Kamienna Góra	a	43	89	78	-	11	23	-11
	b	4,80	9,94	8,71	-	1,23	2,57	-1,23
Marciszów	a	17	41	65	-	-24	-2	-
	b	3,66	8,82	13,98	-	-5,16	-0,43	-
POWIAT LUBAŃSKI	a	308	515	542	4	-27	-159	-44
	b	5,45	9,11	9,58	7,77	-0,48	-2,81	-0,78
Gminy miejskie								
Lubań	a	125	202	217	2	-15	-120	-26
	b	5,73	9,26	9,95	9,90	-0,69	-5,50	-1,19
Świeradów-Zdrój	a	20	45	36	-	9	-23	-10
	b	4,44	9,99	7,99	-	2,00	-5,10	-2,22
Gminy miejsko-wiejskie								
Leśna	a	45	100	95	1	5	-31	-6
	b	4,22	9,38	8,91	10,00	0,47	-2,91	-0,56
w tym miasto	a	19	43	39	-	4	-29	-4
	b	4,08	9,22	8,37	-	0,86	-6,22	-0,86
Olszyna	a	45	52	80	-	-28	3	-2
	b	6,78	7,83	12,05	-	-4,22	0,45	-0,30
w tym miasto	a	30	34	50	-	-16	-6	-2
	b	6,39	7,24	10,65	-	-3,41	-1,28	-0,43
Gminy wiejskie								
Lubań	a	30	67	54	1	13	20	2
	b	4,53	10,11	8,15	14,93	1,96	3,02	0,30
Platerówka	a	11	11	18	-	-7	-12	-1
	b	6,53	6,53	10,69	-	-4,16	-7,13	-0,59
Siekierczyn	a	32	38	42	-	-4	4	-1
	b	6,93	8,23	9,09	-	-0,87	0,87	-0,22
POWIAT LWÓWECKI	a	242	429	517	3	-88	-23	-19
	b	5,12	9,07	10,93	6,99	-1,86	-0,49	-0,40
Gminy miejsko-wiejskie								
Gryfów Śląski	a	49	91	115	-	-24	8	-
	b	4,90	9,10	11,51	-	-2,40	0,80	-
w tym miasto	a	32	61	77	-	-16	-5	-2
	b	4,66	8,89	11,22	-	-2,33	-0,73	-0,29
Lubomierz	a	28	54	51	1	3	3	-
	b	4,68	9,02	8,52	18,52	0,50	0,50	-
w tym miasto	a	10	19	17	-	2	-5	-
	b	5,46	10,38	9,28	-	1,09	-2,73	-
Lwówek Śląski	a	101	172	182	1	-10	-17	-13
	b	5,67	9,66	10,22	5,81	-0,56	-0,95	-0,73
w tym miasto	a	63	83	101	1	-18	-33	-10
	b	6,75	8,90	10,82	12,05	-1,93	-3,54	-1,07
Mirsk	a	39	78	109	-	-31	4	-3
	b	4,34	8,69	12,14	-	-3,45	0,45	-0,33
w tym miasto	a	22	43	61	-	-18	6	-5
	b	5,34	10,43	14,80	-	-4,37	1,46	-1,21
Wleń	a	25	34	60	1	-26	-21	-3
	b	5,51	7,49	13,22	29,41	-5,73	-4,63	-0,66
w tym miasto	a	10	15	27	1	-12	-4	-
	b	5,39	8,09	14,56	66,67	-6,47	-2,16	-

a Współczynnik umieralności niemowląt wyraża liczbę zgonów niemowląt na 1000 urodzeń żywych.

TABL. 4. **RUCH NATURALNY LUDNOŚCI WEDŁUG PODREGIONÓW, POWIATÓW I GMIN W 2010 R. (cd.)**

WYSZCZEGÓLNIENIE a - w liczbach bezwzględnych b - na 1000 ludności		Małżeństwa	Urodzenia żywe	Zgony		Przyrost naturalny	Saldo migracji	
				ogółem	w tym niemowląt[a]		stałej	zagranicznej
PODREGION JELENIOGÓRSKI (dok.)								
POWIAT ZGORZELECKI	a	535	916	964	3	-48	-414	-80
	b	5,73	9,80	10,32	3,28	-0,51	-4,43	-0,86
Gminy miejskie								
Zawidów	a	25	43	49	-	-6	-32	-9
	b	5,72	9,84	11,21	-	-1,37	-7,32	-2,06
Zgorzelec	a	192	266	333	2	-67	-175	-53
	b	6,03	8,35	10,45	7,52	-2,10	-5,49	-1,66
Gminy miejsko-wiejskie								
Bogatynia	a	124	274	257	1	17	-152	-15
	b	4,97	10,99	10,30	3,65	0,68	-6,09	-0,60
w tym miasto	a	95	199	180	1	19	-116	-10
	b	5,06	10,61	9,59	5,03	1,01	-6,18	-0,53
Pieńsk	a	50	90	97	-	-7	-51	4
	b	5,35	9,63	10,38	-	-0,75	-5,46	0,43
w tym miasto	a	34	54	53	-	1	-50	2
	b	5,79	9,19	9,02	-	0,17	-8,51	0,34
Węgliniec	a	62	85	94	-	-9	-50	-3
	b	7,08	9,70	10,73	-	-1,03	-5,71	-0,34
w tym miasto	a	24	19	35	-	-16	-22	-1
	b	8,02	6,35	11,70	-	-5,35	-7,35	-0,33
Gminy wiejskie								
Sulików	a	39	70	55	-	15	-9	-9
	b	6,49	11,65	9,15	-	2,50	-1,50	-1,50
Zgorzelec	a	43	88	79	-	9	55	5
	b	5,27	10,79	9,68	-	1,10	6,74	0,61
POWIAT ZŁOTORYJSKI	a	248	496	417	3	79	-76	-7
	b	5,44	10,87	9,14	6,05	1,73	-1,67	-0,15
Gminy miejskie								
Wojcieszów	a	20	46	39	-	7	18	1
	b	5,13	11,79	10,00	-	1,79	4,61	0,26
Złotoryja	a	88	169	130	1	39	-46	-2
	b	5,37	10,31	7,93	5,92	2,38	-2,81	-0,12
Gminy miejsko-wiejskie								
Świerzawa	a	51	78	68	1	10	-19	1
	b	6,54	10,01	8,72	12,82	1,28	-2,44	0,13
w tym miasto	a	17	25	18	-	7	-6	-1
	b	7,00	10,30	7,41	-	2,88	-2,47	-0,41
Gminy wiejskie								
Pielgrzymka	a	23	62	59	-	3	-23	-
	b	4,85	13,08	12,44	-	0,63	-4,85	-
Zagrodno	a	19	63	56	1	7	-23	-1
	b	3,40	11,27	10,02	15,87	1,25	-4,11	-0,18
Złotoryja	a	47	78	65	-	13	17	-6
	b	6,51	10,81	9,01	-	1,80	2,36	-0,83
Miasto na prawach powiatu:								
JELENIA GÓRA	a	457	729	1052	7	-323	-218	-52
	b	5,42	8,65	12,49	9,60	-3,83	-2,59	-0,62
PODREGION LEGNICKO – GŁOGOWSKI	**a**	**2774**	**4981**	**4119**	**33**	**862**	**-1035**	**-79**
	b	**6,16**	**11,07**	**9,15**	**6,63**	**1,92**	**-2,30**	**-0,18**
POWIAT GŁOGOWSKI	a	564	1059	666	7	393	-344	10
	b	6,39	12,01	7,55	6,61	4,46	-3,90	0,11
Gminy miejskie								
Głogów	a	451	814	491	6	323	-609	8
	b	6,61	11,92	7,19	7,37	4,73	-8,92	0,12

a Współczynnik umieralności niemowląt wyraża liczbę zgonów niemowląt na 1000 urodzeń żywych.

TABL. 4. **RUCH NATURALNY LUDNOŚCI WEDŁUG PODREGIONÓW, POWIATÓW I GMIN W 2010 R. (cd.)**

WYSZCZEGÓLNIENIE a - w liczbach bezwzględnych b - na 1000 ludności		Małżeństwa	Urodzenia żywe	Zgony		Przyrost naturalny	Saldo migracji	
				ogółem	w tym niemowląt[a]		stałej	zagranicznej
PODREGION LEGNICKO – GŁOGOWSKI (cd.)								
POWIAT GŁOGOWSKI (dok.)								
Gminy wiejskie								
Głogów	a	32	66	45	-	21	136	1
	b	5,33	11,00	7,50	-	3,50	22,66	0,17
Jerzmanowa	a	19	47	32	-	15	82	-
	b	4,92	12,17	8,29	-	3,88	21,23	-
Kotla	a	17	57	41	1	16	36	1
	b	4,03	13,52	9,73	17,54	3,80	8,54	0,24
Pęcław	a	17	36	18	-	18	-14	-
	b	7,31	15,47	7,74	-	7,74	-6,02	-
Żukowice	a	28	39	39	-	-	25	-
	b	7,94	11,06	11,06	-	-	7,09	-
POWIAT GÓROWSKI	a	207	426	372	2	54	-115	-3
	b	5,64	11,62	10,14	4,69	1,47	-3,14	-0,08
Gminy miejsko-wiejskie								
Góra	a	122	245	186	1	59	-35	-1
	b	5,82	11,69	8,88	4,08	2,82	-1,67	-0,05
w tym miasto	a	65	136	103	1	33	-40	-1
	b	5,22	10,91	8,27	7,35	2,65	-3,21	-0,08
Wąsosz	a	40	82	86	1	-4	-50	-2
	b	5,36	10,98	11,52	12,20	-0,54	-6,70	-0,27
w tym miasto	a	17	26	32	-	-6	-7	-1
	b	6,17	9,43	11,61	-	-2,18	-2,54	-0,36
Gminy wiejskie								
Jemielno	a	12	43	40	-	3	-17	-1
	b	3,85	13,79	12,83	-	0,96	-5,45	-0,32
Niechlów	a	33	56	60	-	-4	-13	1
	b	6,43	10,92	11,70	-	-0,78	-2,53	0,19
POWIAT LEGNICKI	a	304	583	601	4	-18	183	-19
	b	5,64	10,82	11,15	6,86	-0,33	3,40	-0,35
Gminy miejskie								
Chojnów	a	96	144	134	-	10	-58	-11
	b	6,68	10,02	9,32	-	0,70	-4,04	-0,77
Gminy miejsko-wiejskie								
Prochowice	a	48	90	85	-	5	40	2
	b	6,31	11,82	11,17	-	0,66	5,25	0,26
w tym miasto	a	23	44	38	-	6	-3	2
	b	6,17	11,81	10,20	-	1,61	-0,81	0,54
Gminy wiejskie								
Chojnów	a	46	99	94	2	5	-5	-2
	b	4,86	10,47	9,94	20,20	0,53	-0,53	-0,21
Krotoszyce	a	26	37	35	1	2	24	-
	b	8,92	12,69	12,01	27,03	0,69	8,23	-
Kunice	a	20	61	65	-	-4	75	-5
	b	3,58	10,92	11,64	-	-0,72	13,43	-0,90
Legnickie Pole	a	21	54	64	-	-10	68	-1
	b	4,17	10,73	12,72	-	-1,99	13,51	-0,20
Miłkowice	a	33	61	70	-	-9	29	-2
	b	5,35	9,90	11,36	-	-1,46	4,71	-0,32
Ruja	a	14	37	54	1	-17	10	-
	b	5,10	13,49	19,69	27,03	-6,20	3,65	-
POWIAT LUBIŃSKI	a	739	1122	861	7	261	-409	-42
	b	6,99	10,62	8,15	6,24	2,47	-3,87	-0,40
Gminy miejskie								
Lubin	a	537	781	572	5	209	-716	-43
	b	7,17	10,43	7,64	6,40	2,79	-9,56	-0,57
Gminy miejsko-wiejskie								
Ścinawa	a	74	103	109	-	-6	-94	-3
	b	7,12	9,90	10,48	-	-0,58	-9,04	-0,29
w tym miasto	a	42	60	58	-	2	-71	-3
	b	7,28	10,40	10,05	-	0,35	-12,31	-0,52

a Współczynnik umieralności niemowląt wyraża liczbę zgonów niemowląt na 1000 urodzeń żywych.

TABL. 4. **RUCH NATURALNY LUDNOŚCI WEDŁUG PODREGIONÓW, POWIATÓW I GMIN W 2010 R. (cd.)**

WYSZCZEGÓLNIENIE a - w liczbach bezwzględnych b - na 1000 ludności		Małżeństwa	Urodzenia żywe	Zgony		Przyrost naturalny	Saldo migracji	
				ogółem	w tym niemowląt[a]		stałej	zagranicznej
PODREGION LEGNICKO – GŁOGOWSKI (dok.)								
POWIAT LUBIŃSKI (dok.)								
Gminy wiejskie								
Lubin	a	77	150	110	2	40	357	3
	b	5,89	11,48	8,42	13,33	3,06	27,31	0,23
Rudna	a	51	88	70	-	18	44	1
	b	6,95	12,00	9,55	-	2,45	6,00	0,14
POWIAT POLKOWICKI	a	373	738	570	5	168	-60	-6
	b	6,04	11,94	9,22	6,78	2,72	-0,97	-0,10
Gminy miejsko-wiejskie								
Chocianów	a	66	148	130	-	18	1	-4
	b	5,12	11,47	10,08	-	1,40	0,08	-0,31
w tym miasto	a	46	85	77	-	8	-67	-2
	b	5,60	10,35	9,38	-	0,97	-8,16	-0,24
Polkowice	a	156	319	207	1	112	3	-
	b	5,95	12,16	7,89	3,13	4,27	0,11	-
w tym miasto	a	145	283	174	1	109	-115	-
	b	6,55	12,77	7,85	3,53	4,92	-5,19	-
Przemków	a	54	92	81	1	11	-45	-2
	b	6,12	10,42	9,17	10,87	1,25	-5,10	-0,23
w tym miasto	a	36	66	61	1	5	-68	1
	b	5,53	10,14	9,37	15,15	0,77	-10,45	0,15
Gminy wiejskie								
Gaworzyce	a	35	54	39	-	15	-21	1
	b	8,97	13,83	9,99	-	3,84	-5,38	0,26
Grębocice	a	23	59	64	2	-5	-15	-1
	b	4,32	11,08	12,01	33,90	-0,94	-2,82	-0,19
Radwanice	a	39	66	49	1	17	17	-
	b	8,46	14,31	10,62	15,15	3,69	3,69	-
Miasto na prawach powiatu:								
LEGNICA	a	587	1053	1049	8	4	-290	-19
	b	5,65	10,14	10,10	7,60	0,04	-2,79	-0,18
PODREGION WAŁBRZYSKI	**a**	**3738**	**6240**	**7990**	**37**	**-1750**	**-1468**	**-293**
	b	**5,53**	**9,23**	**11,82**	**5,93**	**-2,59**	**-2,17**	**-0,43**
POWIAT DZIERŻONIOWSKI	a	567	956	1228	7	-272	-151	-58
	b	5,47	9,22	11,84	7,32	-2,62	-1,46	-0,56
Gminy miejskie								
Bielawa	a	172	277	390	3	-113	17	-6
	b	5,54	8,93	12,57	10,83	-3,64	0,55	-0,19
Dzierżoniów	a	182	311	409	2	-98	-127	-5
	b	5,34	9,12	12,00	6,43	-2,87	-3,73	-0,15
Pieszyce	a	66	83	112	1	-29	1	-3
	b	7,06	8,88	11,99	12,05	-3,10	0,11	-0,32
Piława Górna	a	35	70	67	-	3	-35	-11
	b	5,19	10,37	9,93	-	0,44	-5,19	-1,63
Gminy miejsko-wiejskie								
Niemcza	a	33	43	69	-	-26	-9	-13
	b	5,59	7,29	11,69	-	-4,41	-1,53	-2,20
w tym miasto	a	17	13	45	-	-32	-4	-9
	b	5,47	4,18	14,48	-	-10,30	-1,29	-2,90
Gminy wiejskie								
Dzierżoniów	a	43	94	103	1	-9	10	-11
	b	4,63	10,13	11,10	10,64	-0,97	1,08	-1,19
Łagiewniki	a	36	78	78	-	-	-8	-9
	b	4,91	10,64	10,64	-	-	-1,09	-1,23

a Współczynnik umieralności niemowląt wyraża liczbę zgonów niemowląt na 1000 urodzeń żywych.

TABL. 4. **RUCH NATURALNY LUDNOŚCI WEDŁUG PODREGIONÓW, POWIATÓW I GMIN W 2010 R. (cd.)**

WYSZCZEGÓLNIENIE a - w liczbach bezwzględnych b - na 1000 ludności		Małżeństwa	Urodzenia żywe	Zgony		Przyrost naturalny	Saldo migracji	
				ogółem	w tym niemowląt[a]		stałej	zagranicznej
PODREGION WAŁBRZYSKI (cd.)								
POWIAT KŁODZKI	a	937	1496	1997	9	-501	-392	-94
	b	5,71	9,11	12,17	6,02	-3,05	-2,39	-0,57
Gminy miejskie								
Duszniki-Zdrój	a	27	41	55	-	-14	-14	-8
	b	5,49	8,34	11,19	-	-2,85	-2,85	-1,63
Kłodzko	a	148	251	359	2	-108	-124	-22
	b	5,33	9,04	12,92	7,97	-3,89	-4,46	-0,79
Kudowa-Zdrój	a	61	95	102	-	-7	8	-2
	b	6,01	9,37	10,06	-	-0,69	0,79	-0,20
Nowa Ruda	a	132	202	308	1	-106	-131	-24
	b	5,53	8,46	12,90	4,95	-4,44	-5,49	-1,01
Polanica-Zdrój	a	33	54	77	-	-23	-	-8
	b	4,95	8,11	11,56	-	-3,45	-	-1,20
Gminy miejsko-wiejskie								
Bystrzyca Kłodzka	a	100	167	237	1	-70	-39	-4
	b	5,16	8,62	12,23	5,99	-3,61	-2,01	-0,21
w tym miasto	a	50	90	139	1	-49	-28	-6
	b	4,76	8,57	13,24	11,11	-4,67	-2,67	-0,57
Lądek-Zdrój	a	39	75	99	1	-24	-25	1
	b	4,54	8,73	11,52	13,33	-2,79	-2,91	0,12
w tym miasto	a	29	48	76	-	-28	-24	-1
	b	4,82	7,99	12,64	-	-4,66	-3,99	-0,17
Międzylesie	a	47	83	84	-	-1	-21	-8
	b	6,29	11,11	11,25	-	-0,13	-2,81	-1,07
w tym miasto	a	20	34	24	-	10	-15	-4
	b	7,14	12,14	8,57	-	3,57	-5,36	-1,43
Radków	a	70	94	113	-	-19	-9	3
	b	7,53	10,11	12,15	-	-2,04	-0,97	0,32
w tym miasto	a	13	24	31	-	-7	8	1
	b	5,26	9,72	12,55	-	-2,83	3,24	0,40
Stronie Śląskie	a	39	58	86	1	-28	-20	-
	b	4,93	7,33	10,87	17,24	-3,54	-2,53	-
w tym miasto	a	36	40	63	1	-23	-25	-
	b	5,84	6,48	10,21	25,00	-3,73	-4,05	-
Szczytna	a	43	70	82	-	-12	-4	-4
	b	5,87	9,55	11,19	-	-1,64	-0,55	-0,55
w tym miasto	a	32	50	68	-	-18	-3	-5
	b	6,12	9,56	13,01	-	-3,44	-0,57	-0,96
Gminy wiejskie								
Kłodzko	a	118	178	197	3	-19	-13	-10
	b	6,97	10,51	11,63	16,85	-1,12	-0,77	-0,59
Lewin Kłodzki	a	9	20	40	-	-20	8	-
	b	4,93	10,96	21,93	-	-10,96	4,39	-
Nowa Ruda	a	71	108	158	-	-50	-8	-8
	b	5,91	8,99	13,15	-	-4,16	-0,67	-0,67
POWIAT ŚWIDNICKI	a	901	1559	1665	7	-106	-8	-48
	b	5,64	9,76	10,42	4,49	-0,66	-0,05	-0,30
Gminy miejskie								
Świdnica	a	352	558	614	1	-56	-180	-33
	b	5,93	9,39	10,34	1,79	-0,94	-3,03	-0,56
Świebodzice	a	137	203	242	1	-39	53	9
	b	5,97	8,85	10,55	4,93	-1,70	2,31	0,39
Gminy miejsko-wiejskie								
Jaworzyna Śląska	a	57	103	114	-	-11	6	-1
	b	5,50	9,94	11,00	-	-1,06	0,58	-0,10
w tym miasto	a	29	48	63	-	-15	-13	-3
	b	5,57	9,22	12,10	-	-2,88	-2,50	-0,58
Strzegom	a	163	267	308	1	-41	-83	-6
	b	6,06	9,92	11,44	3,75	-1,52	-3,08	-0,22
w tym miasto	a	102	174	194	-	-20	-61	-5
	b	6,09	10,39	11,58	-	-1,19	-3,64	-0,30
Żarów	a	65	106	134	1	-28	17	-7
	b	5,23	8,54	10,79	9,43	-2,25	1,37	-0,56
w tym miasto	a	32	53	74	-	-21	-4	-4
	b	4,62	7,65	10,68	-	-3,03	-0,58	-0,58

a Współczynnik umieralności niemowląt wyraża liczbę zgonów niemowląt na 1000 urodzeń żywych.

TABL. 4. **RUCH NATURALNY LUDNOŚCI WEDŁUG PODREGIONÓW, POWIATÓW I GMIN W 2010 R. (cd.)**

WYSZCZEGÓLNIENIE a - w liczbach bezwzględnych b - na 1000 ludności		Małżeństwa	Urodzenia żywe	Zgony		Przyrost naturalny	Saldo migracji	
				ogółem	w tym niemowląt[a]		stałej	zagranicznej
PODREGION WAŁBRZYSKI (dok.)								
POWIAT ŚWIDNICKI (dok.)								
Gminy wiejskie								
Dobromierz	a	28	68	56	1	12	6	-5
	b	5,15	12,50	10,30	14,71	2,21	1,10	-0,92
Marcinowice	a	34	62	58	-	4	-	-6
	b	5,30	9,66	9,04	-	0,62	-	-0,94
Świdnica	a	65	192	139	2	53	173	1
	b	4,11	12,14	8,79	10,42	3,35	10,93	0,06
POWIAT WAŁBRZYSKI	a	938	1617	2292	8	-675	-713	-128
	b	5,22	9,00	12,75	4,95	-3,76	-3,97	-0,71
Gminy miejskie								
Boguszów-Gorce	a	97	146	190	2	-44	-79	-9
	b	5,93	8,93	11,62	13,70	-2,69	-4,83	-0,55
Jedlina-Zdrój	a	29	42	72	-	-30	25	-6
	b	5,76	8,34	14,29	-	-5,96	4,96	-1,19
Szczawno-Zdrój	a	29	46	73	-	-27	24	1
	b	5,14	8,16	12,94	-	-4,79	4,26	0,18
Wałbrzych	a	617	1075	1619	6	-544	-622	-100
	b	5,08	8,85	13,33	5,58	-4,48	-5,12	-0,82
Gminy miejsko-wiejskie								
Głuszyca	a	43	74	115	-	-41	-16	1
	b	4,70	8,09	12,57	-	-4,48	-1,75	0,11
w tym miasto	a	35	60	84	-	-24	-23	1
	b	5,11	8,76	12,27	-	-3,50	-3,36	0,15
Mieroszów	a	38	63	76	-	-13	-59	-10
	b	5,18	8,58	10,36	-	-1,77	-8,04	-1,36
w tym miasto	a	27	38	45	-	-7	-38	-6
	b	6,03	8,48	10,04	-	-1,56	-8,48	-1,34
Gminy wiejskie								
Czarny Bór	a	33	59	34	-	25	-13	-3
	b	6,85	12,24	7,06	-	5,19	-2,70	-0,62
Stare Bogaczowice	a	21	51	51	-	-	27	-2
	b	4,99	12,11	12,11	-	-	6,41	-0,47
Walim	a	31	61	62	-	-1	-	-
	b	5,45	10,71	10,89	-	-0,18	-	-
POWIAT ZĄBKOWICKI	a	395	612	808	6	-196	-204	35
	b	5,76	8,92	11,78	9,80	-2,86	-2,97	0,51
Gminy miejsko-wiejskie								
Bardo	a	25	41	60	-	-19	-49	5
	b	4,60	7,55	11,04	-	-3,50	-9,02	0,92
w tym miasto	a	9	25	29	-	-4	-6	4
	b	3,31	9,19	10,66	-	-1,47	-2,21	1,47
Ząbkowice Śląskie	a	136	193	265	2	-72	-85	-
	b	5,94	8,43	11,58	10,36	-3,15	-3,71	-
w tym miasto	a	91	131	187	-	-56	-83	3
	b	5,74	8,26	11,80	-	-3,53	-5,24	0,19
Ziębice	a	93	173	229	1	-56	-23	16
	b	5,12	9,53	12,61	5,78	-3,08	-1,27	0,88
w tym miasto	a	52	81	127	-	-46	10	12
	b	5,64	8,79	13,78	-	-4,99	1,09	1,30
Złoty Stok	a	30	39	64	1	-25	2	2
	b	6,32	8,22	13,49	25,64	-5,27	0,42	0,42
w tym miasto	a	18	21	48	1	-27	10	3
	b	6,16	7,18	16,42	47,62	-9,23	3,42	1,03
Gminy wiejskie								
Ciepłowody	a	23	29	38	-	-9	-17	-
	b	7,36	9,29	12,17	-	-2,88	-5,44	-
Kamieniec Ząbkowicki	a	49	85	108	2	-23	13	7
	b	5,62	9,75	12,39	23,53	-2,64	1,49	0,80
Stoszowice	a	39	52	44	-	8	-45	5
	b	7,04	9,39	7,95	-	1,44	-8,13	0,90

a Współczynnik umieralności niemowląt wyraża liczbę zgonów niemowląt na 1000 urodzeń żywych.

TABL. 4. **RUCH NATURALNY LUDNOŚCI WEDŁUG PODREGIONÓW, POWIATÓW I GMIN W 2010 R. (cd.)**

WYSZCZEGÓLNIENIE a - w liczbach bezwzględnych b - na 1000 ludności		Małżeństwa	Urodzenia żywe	Zgony		Przyrost naturalny	Saldo migracji	
				ogółem	w tym niemowląt[a]		stałej	zagranicznej
PODREGION WROCŁAWSKI	**a**	**3192**	**6203**	**5130**	**37**	**1073**	**4089**	**-26**
	b	**5,83**	**11,33**	**9,37**	**5,96**	**1,96**	**7,47**	**-0,05**
POWIAT MILICKI	a	247	429	381	1	48	3	7
	b	6,68	11,60	10,30	2,33	1,30	0,08	0,19
Gminy miejsko-wiejskie								
Milicz	a	157	282	257	-	25	10	5
	b	6,49	11,65	10,62	-	1,03	0,41	0,21
w tym miasto	a	78	145	125	-	20	-9	-2
	b	6,67	12,41	10,69	-	1,71	-0,77	-0,17
Gminy wiejskie								
Cieszków	a	29	50	42	-	8	-3	2
	b	6,21	10,71	9,00	-	1,71	-0,64	0,43
Krośnice	a	61	97	82	1	15	-4	-
	b	7,53	11,97	10,12	10,31	1,85	-0,49	-
POWIAT OLEŚNICKI	a	572	1222	967	8	255	76	-15
	b	5,47	11,69	9,25	6,55	2,44	0,73	-0,14
Gminy miejskie								
Oleśnica	a	183	414	364	2	50	12	2
	b	4,95	11,20	9,85	4,83	1,35	0,32	0,05
Gminy miejsko-wiejskie								
Bierutów	a	56	108	104	1	4	-22	-
	b	5,53	10,66	10,26	9,26	0,39	-2,17	-
w tym miasto	a	23	54	52	1	2	-31	1
	b	4,58	10,75	10,35	18,52	0,40	-6,17	0,20
Międzybórz	a	27	56	41	1	15	-24	-
	b	5,30	10,98	8,04	17,86	2,94	-4,71	-
w tym miasto	a	10	20	17	-	3	-10	-1
	b	4,22	8,45	7,18	-	1,27	-4,22	-0,42
Syców	a	94	209	141	-	68	11	-3
	b	5,67	12,60	8,50	-	4,10	0,66	-0,18
w tym miasto	a	65	131	91	-	40	-45	-3
	b	6,07	12,24	8,50	-	3,74	-4,20	-0,28
Twardogóra	a	83	141	126	-	15	-8	2
	b	6,39	10,86	9,70	-	1,16	-0,62	0,15
w tym miasto	a	41	67	63	-	4	-11	2
	b	5,98	9,78	9,20	-	0,58	-1,61	0,29
Gminy wiejskie								
Dobroszyce	a	30	93	53	1	40	32	-7
	b	4,85	15,04	8,57	10,75	6,47	5,18	-1,13
Dziadowa Kłoda	a	37	59	41	-	18	-29	-4
	b	7,97	12,70	8,83	-	3,88	-6,24	-0,86
Oleśnica	a	62	142	97	3	45	104	-5
	b	5,18	11,87	8,11	21,13	3,76	8,70	-0,42
POWIAT OŁAWSKI	a	468	836	649	9	187	387	5
	b	6,44	11,50	8,93	10,77	2,57	5,32	0,07
Gminy miejskie								
Oława	a	192	359	302	4	57	64	-11
	b	6,20	11,59	9,75	11,14	1,84	2,07	-0,36
Gminy miejsko-wiejskie								
Jelcz-Laskowice	a	166	250	155	5	95	101	7
	b	7,49	11,28	6,99	20,00	4,28	4,56	0,32
w tym miasto	a	132	178	84	4	94	-27	-3
	b	8,51	11,48	5,42	22,47	6,06	-1,74	-0,19
Gminy wiejskie								
Domaniów	a	27	63	65	-	-2	5	2
	b	5,09	11,89	12,26	-	-0,38	0,94	0,38
Oława	a	83	164	127	-	37	217	7
	b	5,83	11,51	8,92	-	2,60	15,23	0,49

a Współczynnik umieralności niemowląt wyraża liczbę zgonów niemowląt na 1000 urodzeń żywych.

TABL. 4. **RUCH NATURALNY LUDNOŚCI WEDŁUG PODREGIONÓW, POWIATÓW I GMIN W 2010 R. (cd.)**

WYSZCZEGÓLNIENIE a - w liczbach bezwzględnych b - na 1000 ludności		Małżeństwa	Urodzenia żywe	Zgony		Przyrost naturalny	Saldo migracji	
				ogółem	w tym niemowląt[a]		stałej	zagranicznej
PODREGION WROCŁAWSKI (cd.)								
POWIAT STRZELIŃSKI	a	253	478	457	2	21	-33	-34
	b	5,76	10,88	10,40	4,18	0,48	-0,75	-0,77
Gminy miejsko-wiejskie								
Strzelin	a	124	236	214	-	22	34	-
	b	5,73	10,91	9,90	-	1,02	1,57	-
w tym miasto	a	70	130	121	-	9	-24	1
	b	5,76	10,70	9,96	-	0,74	-1,98	0,08
Wiązów	a	41	93	77	-	16	-36	-17
	b	5,58	12,65	10,47	-	2,18	-4,90	-2,31
w tym miasto	a	15	29	22	-	7	-10	-4
	b	6,61	12,78	9,70	-	3,09	-4,41	-1,76
Gminy wiejskie								
Borów	a	27	50	56	1	-6	-9	-1
	b	5,20	9,64	10,79	20,00	-1,16	-1,73	-0,19
Kondratowice	a	35	37	60	-	-23	-5	-11
	b	7,62	8,05	13,06	-	-5,01	-1,09	-2,39
Przeworno	a	26	62	50	1	12	-17	-5
	b	5,03	12,00	9,67	16,13	2,32	-3,29	-0,97
POWIAT ŚREDZKI	a	279	552	504	3	48	317	-5
	b	5,53	10,95	10,00	5,43	0,95	6,29	-0,10
Gminy miejsko-wiejskie								
Środa Śląska	a	112	185	192	-	-7	41	1
	b	5,79	9,56	9,92	-	-0,36	2,12	0,05
w tym miasto	a	50	83	93	-	-10	31	1
	b	5,60	9,30	10,42	-	-1,12	3,47	0,11
Gminy wiejskie								
Kostomłoty	a	47	85	64	-	21	50	-4
	b	6,70	12,12	9,13	-	3,00	7,13	-0,57
Malczyce	a	26	60	63	1	-3	-7	-
	b	4,35	10,03	10,53	16,67	-0,50	-1,17	-
Miękinia	a	61	161	130	2	31	261	3
	b	4,88	12,88	10,40	12,42	2,48	20,88	0,24
Udanin	a	33	61	55	-	6	-28	-5
	b	5,92	10,94	9,87	-	1,08	-5,02	-0,90
POWIAT TRZEBNICKI	a	466	874	779	5	95	673	22
	b	5,87	11,02	9,82	5,72	1,20	8,48	0,28
Gminy miejsko-wiejskie								
Oborniki Śląskie	a	105	207	191	-	16	333	12
	b	5,65	11,13	10,27	-	0,86	17,91	0,65
w tym miasto	a	50	90	94	-	-4	102	4
	b	5,88	10,58	11,05	-	-0,47	11,99	0,47
Prusice	a	61	93	96	-	-3	11	2
	b	6,65	10,14	10,47	-	-0,33	1,20	0,22
w tym miasto	a	14	22	21	-	1	-11	2
	b	6,46	10,15	9,69	-	0,46	-5,08	0,92
Trzebnica	a	136	249	203	4	46	138	7
	b	6,07	11,11	9,06	16,06	2,05	6,16	0,31
w tym miasto	a	75	141	102	2	39	20	7
	b	6,06	11,39	8,24	14,18	3,15	1,62	0,57
Żmigród	a	87	164	174	-	-10	-1	-2
	b	5,79	10,92	11,58	-	-0,67	-0,07	-0,13
w tym miasto	a	36	59	65	-	-6	-5	1
	b	5,50	9,01	9,93	-	-0,92	-0,76	0,15
Gminy wiejskie								
Wisznia Mała	a	40	92	57	-	35	163	2
	b	4,65	10,70	6,63	-	4,07	18,95	0,23
Zawonia	a	37	69	58	1	11	29	1
	b	6,67	12,45	10,46	14,49	1,98	5,23	0,18

a Współczynnik umieralności niemowląt wyraża liczbę zgonów niemowląt na 1000 urodzeń żywych.

TABL. 4. **RUCH NATURALNY LUDNOŚCI WEDŁUG PODREGIONÓW, POWIATÓW I GMIN W 2010 R. (dok.)**

WYSZCZEGÓLNIENIE a - w liczbach bezwzględnych b - na 1000 ludności		Małżeństwa	Urodzenia żywe	Zgony		Przyrost naturalny	Saldo migracji	
				ogółem	w tym niemowląt[a]		stałej	zagranicznej
PODREGION WROCŁAWSKI (dok.)								
POWIAT WOŁOWSKI	a	262	445	469	1	-24	27	-15
	b	5,52	9,38	9,89	2,25	-0,51	0,57	-0,32
Gminy miejsko-wiejskie								
Brzeg Dolny	a	102	139	154	-	-15	-11	-14
	b	6,33	8,63	9,56	-	-0,93	-0,68	-0,87
w tym miasto	a	84	108	116	-	-8	-29	-8
	b	6,64	8,53	9,16	-	-0,63	-2,29	-0,63
Wołów	a	121	211	225	-	-14	48	-2
	b	5,34	9,30	9,92	-	-0,62	2,12	-0,09
w tym miasto	a	63	106	117	-	-11	-	1
	b	5,10	8,58	9,47	-	-0,89	-	0,08
Gminy wiejskie								
Wińsko	a	39	95	90	1	5	-10	1
	b	4,51	10,99	10,41	10,53	0,58	-1,16	0,12
POWIAT WROCŁAWSKI	a	645	1367	924	8	443	2639	9
	b	5,76	12,21	8,25	5,85	3,96	23,57	0,08
Gminy miejsko-wiejskie								
Kąty Wrocławskie	a	111	222	178	1	44	414	-
	b	5,76	11,52	9,24	4,50	2,28	21,49	-
w tym miasto	a	32	55	60	-	-5	91	-
	b	5,75	9,88	10,77	-	-0,90	16,34	-
Sobótka	a	67	147	131	2	16	72	-8
	b	5,30	11,63	10,36	13,61	1,27	5,70	-0,63
w tym miasto	a	32	78	80	2	-2	20	-5
	b	4,61	11,24	11,52	25,64	-0,29	2,88	-0,72
Siechnice	a	101	207	116	1	91	523	1
	b	6,60	13,53	7,58	4,83	5,95	34,18	0,07
w tym miasto Siechnice	a	43	89	39	-	50	276	2
	b	10,26	21,23	9,30	-	11,92	65,82	0,48
Gminy wiejskie								
Czernica	a	60	129	79	1	50	423	-2
	b	5,49	11,80	7,23	7,75	4,58	38,71	-0,18
Długołęka	a	128	267	158	1	109	511	11
	b	5,55	11,58	6,85	3,75	4,73	22,17	0,48
Jordanów Śląski	a	26	31	27	-	4	14	-
	b	8,45	10,08	8,78	-	1,30	4,55	-
Kobierzyce	a	75	210	121	1	89	443	2
	b	4,88	13,68	7,88	4,76	5,80	28,85	0,13
Mietków	a	18	38	45	1	-7	4	2
	b	4,74	10,01	11,85	26,32	-1,84	1,05	0,53
Żórawina	a	59	116	69	-	47	235	3
	b	6,92	13,60	8,09	-	5,51	27,55	0,35
PODREGION M.WROCŁAW	**a**	**3536**	**6554**	**6397**	**44**	**157**	**693**	**409**
	b	**5,67**	**10,51**	**10,26**	**6,71**	**0,25**	**1,11**	**0,66**
Fabryczna	a	1132	2199	1830	18	369	236	104
	b	5,74	11,14	9,27	8,19	1,87	1,20	0,53
Krzyki	a	934	1751	1746	13	5	1062	129
	b	5,65	10,60	10,57	7,42	0,03	6,43	0,78
Psie Pole	a	523	1085	704	5	381	444	65
	b	5,57	11,56	7,50	4,61	4,06	4,73	0,69
Stare Miasto	a	249	412	700	3	-288	-449	28
	b	4,67	7,73	13,13	7,28	-5,40	-8,42	0,53
Śródmieście	a	698	1107	1417	5	-310	-600	83
	b	6,13	9,72	12,44	4,52	-2,72	-5,27	0,73

a Współczynnik umieralności niemowląt wyraża liczbę zgonów niemowląt na 1000 urodzeń żywych.

TABL. 5. **POWIERZCHNIA I LUDNOŚĆ WEDŁUG WOJEWÓDZTW W 2010 R.**

WOJEWÓDZTWA	Powierzchnia (stan w dniu 1 I)			Ludność (stan w dniu 31 XII)		
	w ha	lokata	w km^2	ogółem	lokata	na 1 km^2
P O L S K A	**31267967**	**x**	**312679**	**38200037**	**x**	**122**
Dolnośląskie	**1994674**	**7**	**19947**	**2877840**	**5**	**144**
Kujawsko-pomorskie	1797134	10	17972	2069543	10	115
Lubelskie	2512249	3	25122	2151895	8	86
Lubuskie	1398788	13	13988	1011024	16	72
Łódzkie	1821895	9	18219	2534357	6	139
Małopolskie	1518279	12	15183	3310094	4	218
Mazowieckie	3555847	1	35558	5242911	1	147
Opolskie	941187	16	9412	1028585	15	109
Podkarpackie	1784573	11	17846	2103505	9	118
Podlaskie	2018702	6	20187	1188329	14	59
Pomorskie	1831034	8	18310	2240319	7	122
Śląskie	1233309	14	12333	4635882	2	376
Świętokrzyskie	1171050	15	11711	1266014	13	108
Warmińsko-mazurskie	2417347	4	24173	1427241	12	59
Wielkopolskie	2982651	2	29826	3419426	3	115
Zachodniopomorskie	2289248	5	22892	1693072	11	74

Ze względu na elektroniczną technikę przetwarzania danych, w niektórych przypadkach sumy składników mogą się różnić od podanych wielkości „ogółem”.

Szczegółowe informacje o sytuacji demograficznej województwa dolnośląskiego będzie można znaleźć w kolejnej edycji publikacji pt. „***Ludność, ruch naturalny i migracje w województwie dolnośląskim w 2010 r.***”, dostępnej we wrześniu br. w wersji książkowej oraz elektronicznej na stronie internetowej Urzędu i na płycie CD.

Sprzedaż publikacji US i GUS prowadzi Punkt Sprzedaży w Urzędzie Statystycznym we Wrocławiu (*ul. Oławska 3*1) oraz oddziały w: Jeleniej Górze, *ul. 1 Maja 1*, Legnicy, *ul. Jaworzyńska 65*, Wałbrzychu, *ul. Mickiewicza 14*.

Wrocław 2011