

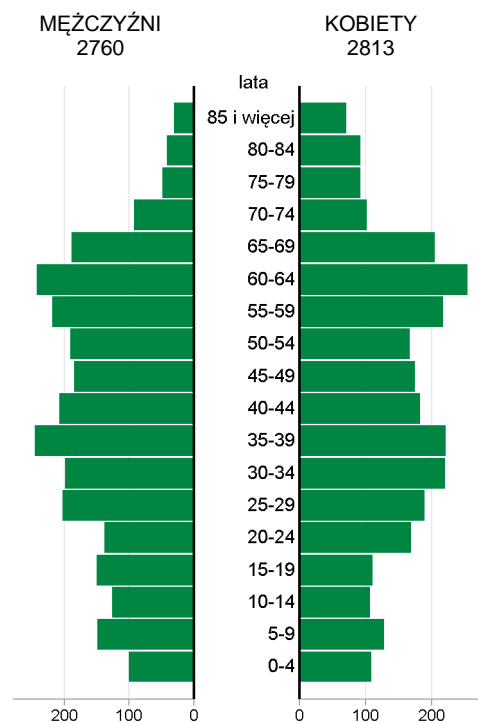
GMINA WIEJSKA WALIM POWIAT WAŁBRZYSKI

2017	Liczba	miejsowości	9
		sołectw	9
	Powierzchnia w km ²		79

Wybrane dane statystyczne	2015	2016	2017	Powiat 2017
Ludność	5607	5588	5573	56446
Ludność na 1 km ²	71	71	70	131
Kobiety na 100 mężczyzn	103	103	102	107
Ludność w wieku nieprodukcyjnym na 100 osób w wieku produkcyjnym	57,4	58,9	59,7	61,7
Dochody ogółem budżetu gminy na 1 mieszkańca w zł	4779	3721	4207	4133
Wydatki ogółem budżetu gminy na 1 mieszkańca w zł	4635	3750	4559	4319
Turystyczne obiekty noclegowe ^a	13	14	15	43
Mieszkania oddane do użytkowania na 10 tys. ludności	14	12	16	13
Pracujący ^b na 1000 ludności	85	73	71	102
Udział bezrobotnych zarejestrowanych w liczbie ludności w wieku produkcyjnym (w %)	9,1	8,9	5,6	5,1
Ludność - w % ogółu ludności - korzystająca z instalacji:				
wodociągowej	66,7	67,1	67,1	91,3
kanalizacyjnej	37,2	38,2	38,6	59,5
gazowej	62,0	61,8	62,2	58,6
Podmioty gospodarki narodowej w rejestrze REGON na 10 tys. ludności w wieku produkcyjnym	1732	1789	1951	1871

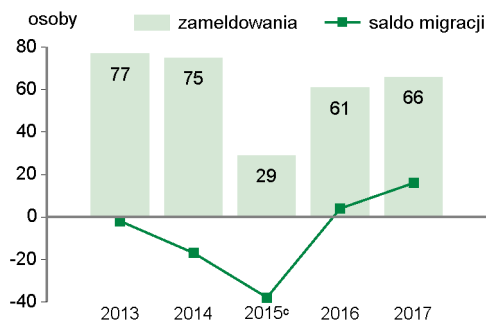
LUDNOŚĆ

Ludność według płci i wieku w 2017 r.



Wybrane dane demograficzne w 2017 r.	Powiat	Gmina	Powiat=100
Ludność	56446	5573	9,9
w tym kobiety	29220	2813	9,6
Urodzenia żywe	407	43	10,6
Zgony	724	72	9,9
Przyrost naturalny	-317	-29	x
Saldo migracji ogółem	8	16	x
Ludność w wieku:			
przedprodukcyjnym	8825	864	9,8
produkcyjnym	34918	3490	10,0
poprodukcyjnym	12703	1219	9,6

Migracje ludności na pobyt stały




^a Dane dotyczą obiektów posiadających 10 i więcej miejsc noclegowych. ^b Bez podmiotów gospodarczych o liczbie pracujących do 9 osób oraz gospodarstw indywidualnych w rolnictwie. ^c W przypadku migracji zagranicznych dane dotyczą 2014 r.

WYCHOWANIE I EDUKACJA

Żłobki	2015	2016	2017
Żłobki i kluby dziecięce	-	-	-
Dzieci przebywające w żłobkach i klubach dziecięcych (w ciągu roku)	-	-	-

Edukacja	2015/16	2016/17	2017/18
Placówki wychowania przedszkolnego	2	2	2
w tym przedszkola	-	-	-
Miejsca w przedszkolach	-	-	-
Dzieci w placówkach wychowania przedszkolnego	95	106	113
w tym w przedszkolach	-	-	-
Szkoły podstawowe	2	2	3
Uczniowie szkół podstawowych	293	271	320
Gimnazja	3	2	-
Uczniowie szkół gimnazjalnych	125	111	86
Liczba uczniów przypadająca na 1 oddział w szkołach:			
podstawowych	18	17	19
gimnazjalnych	16	14	14

Ludność według grup wieku w 2017 r.

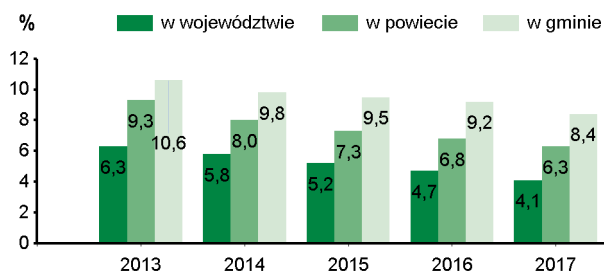


ZDROWIE, POMOC SPOŁECZNA

2017	Powiat	Gmina
Liczba osób przypadających na 1 przychodnię	2454	2787
Przychodnie	23	2
Porady podstawowej opieki zdrowotnej udzielone na 1 mieszkańca	3,4	2,5

W 2017 r. wydatki na pomoc społeczną i pozostałe zadania w zakresie polityki społecznej wyniosły **1812,9** tys. zł.

Udział osób korzystających ze środowiskowej pomocy społecznej w ludności ogółem



Świadczenie wychowawcze RODZINA 500+ w 2017 r.	Powiat	Gmina
Przeciętna miesięczna:		
liczba rodzin pobierających świadczenie	3086	350
liczba dzieci, na które rodziny otrzymują świadczenie	4667	548
Wpłaty świadczeń w tys. zł	28342,3	3266,2

W 2017 r. wydatki na przeciwdziałanie alkoholizmowi wyniosły **91** tys. zł.

KULTURA, SPORT

Biblioteki w 2017 r.	Powiat	Gmina
Biblioteki i filie	17	1
Czytelnie w bibliotekach publicznych	8909	706
Wypożyczenia księgozbioru na 1 czytelnika w wol.	20	17

Instytucje kultury ^a w 2017 r.	Powiat	Gmina
O G Ó Ł E M	15	1
Imprezy	322	7
uczestnicy imprez	72269	10150
Grupy artystyczne	15	1
członkowie	239	6
Koła/kluby/sekcje	55	-
członkowie	882	-

^a Centra, domy i ośrodki kultury, kluby i świetlice.

Kluby sportowe w 2016 r.	Powiat	Gmina
O G Ó Ł E M	34	2
Członkowie	1671	90
Ćwiczący	1541	70
Trenerzy	44	1
Instruktorzy sportowi	27	4

RYNEK PRACY^a

2017	Powiat	Gmina
Pracujący ^b	5742	398
Bezrobotni zarejestrowani	1769	197
w tym kobiety w %	55,9	53,3
Udział bezrobotnych zarejestrowanych w liczbie ludności w wieku produkcyjnym w %	5,1	5,6
Udział zarejestrowanych bezrobotnych kobiet w liczbie kobiet w wieku produkcyjnym w %	6,2	6,6

^a Stan w dniu 31 XII. ^b Bez podmiotów gospodarczych o liczbie pracujących do 9 osób oraz gospodarstw indywidualnych w rolnictwie.

ŚRODOWISKO

Leśnictwo w 2017 r.	
Powierzchnia lasów ogółem w ha	3256
w tym lasy publiczne	3064
w tym własność gminy	73
Lesistość w %	41,1

Gospodarka ściekowa i odpady w 2017 r.	
Oczyszczalnie ścieków	2
Ludność korzystająca z oczyszczalni ścieków	2805
Gromadzenie i wywóz nieczystości ciekłych:	
zbiorniki bezodpływowe	702
oczyszczalnie przydomowe	15
Odpady komunalne zebrane w t (w ciągu roku)	1752
w tym z gospodarstw domowych	1667

GMINA WIEJSKA WALIM NA TLE GMIN POWIATU I WOJEWÓDZTWA W 2017 R.

Lokata gminy w powiecie

1

10

Lokata gminy w województwie

WYSZCZEGÓLNIENIE	Ludność na 1 km ²		Kobiety na 100 mężczyzn ^a		Saldo migracji na 1000 ludności		Dochody własne budżetu gminy ^b		Środki w dochodach budżetu gminy na finansowanie i współ-finansowanie programów i projektów unijnych ^b		Wydatki budżetu gminy ^b		Dzieci w przedszkolach na 100 miejsc ^a		Przeciętna powierzchnia użytkowa 1 mieszkania w zasobach mieszkaniowych		Odsetek ludności korzystającej z instalacji			Podmioty gospodarki narodowej w rejestrze REGON na 10 tys. ludności				
																	wodociągowej	kanalizacyjnej	gazowej					
na 1 mieszkańca																								
WALIM (GM.WIEJSKA)	7	91	1	67	3	34	4	78	3	51	3	55	-	-	3	96	7	161	6	132	4	41	2	30
BOGUSZÓW-GORCE (GM.MIEJSKA)	1	23	4	122	8	109	6	94	6	102	5	85	1	6	8	168	2	56	3	67	2	19	6	60
CZARNY BÓR (GM.WIEJSKA)	6	85	2	91	7	101	2	46	8	111	4	64	4	66	4	115	5	105	7	149	6	103	8	116
GŁUSZYCA (GM.MIEJSKO-WIEJSKA)	4	45	5	138	6	95	8	153	5	92	7	105	5	123	7	161	4	104	5	106	3	34	3	42
JEDLINA-ZDRÓJ (GM.MIEJSKA)	3	29	8	159	4	48	5	90	1	9	2	37	5	123	5	140	6	112	2	47	5	42	5	56
MIEROSZÓW (GM.MIEJSKO-WIEJSKA)	5	64	6	143	5	60	3	77	2	16	6	104	3	10	5	140	3	58	4	75	8	132	4	43
STARE BOGACZOWICE (GM.WIEJSKA)	8	131	3	99	2	30	7	140	4	78	8	139	1	6	1	38	8	162	8	158	7	117	7	67
SZCZAWNO-ZDRÓJ (GM.MIEJSKA)	2	24	7	155	1	25	1	14	7	104	1	34	5	123	2	80	1	1	1	13	1	13	1	2



WIĘCEJ DANYCH: [Bank Danych Lokalnych bdl.stat.gov.pl](http://bdl.stat.gov.pl)

^a Najmniejsza wartość została oznaczona jako lokata 1, natomiast największa – jako ostatnia lokata spośród zestawionych jednostek.
^b Bez gmin mających również status miasta na prawach powiatu.