

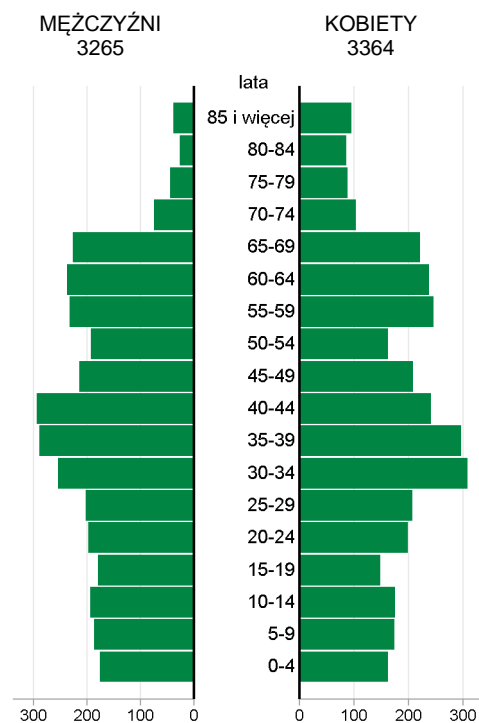
# GMINA WIEJSKA MIŁKOWICE POWIAT LEGNICKI

2017	Liczba	miejsowości	16
		sołectw	16
	Powierzchnia w km <sup>2</sup>		87

Wybrane dane statystyczne	2015	2016	2017	Powiat 2017
Ludność	6531	6580	6629	55233
Ludność na 1 km <sup>2</sup>	75	76	77	74
Kobiety na 100 mężczyzn	102	103	103	104
Ludność w wieku nieprodukcyjnym na 100 osób w wieku produkcyjnym	57,1	59,6	60,5	59,8
Dochody ogółem budżetu gminy na 1 mieszkańca w zł	3268	3842	4120	4392
Wydatki ogółem budżetu gminy na 1 mieszkańca w zł	3083	3560	4002	4410
Turystyczne obiekty noclegowe <sup>a</sup>	1	1	1	11
Mieszkania oddane do użytkowania na 10 tys. ludności	48	58	56	32
Pracujący <sup>b</sup> na 1000 ludności	50	52	54	169
Udział bezrobotnych zarejestrowanych w liczbie ludności w wieku produkcyjnym (w %)	7,0	6,8	5,1	6,1
Ludność - w % ogółu ludności - korzystająca z instalacji:				
wodociągowej	98,0	98,0	98,1	97,0
kanalizacyjnej	74,1	74,1	74,4	75,3
gazowej	0,2	0,8	1,7	37,3
Podmioty gospodarki narodowej w rejestrze REGON na 10 tys. ludności w wieku produkcyjnym	1480	1482	1540	1506

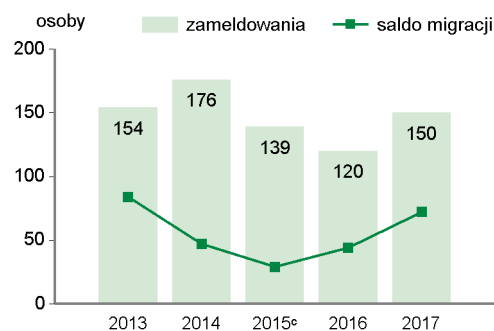
## LUDNOŚĆ

Ludność według płci i wieku w 2017 r.



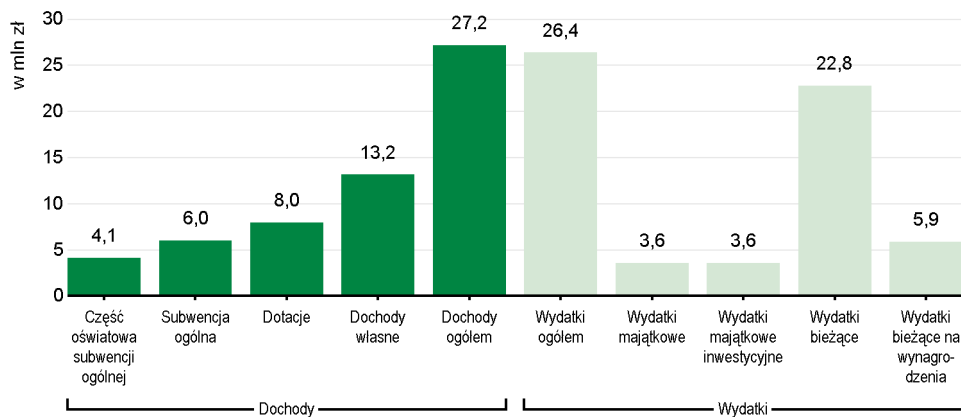
Wybrane dane demograficzne w 2017 r.	Powiat	Gmina	Powiat=100
Ludność	55233	6629	12,0
w tym kobiety	28165	3364	11,9
Urodzenia żywe	561	68	12,1
Zgony	613	73	11,9
Przyrost naturalny	-52	-5	x
Saldo migracji ogółem	104	72	x
Ludność w wieku:			
przedprodukcyjnym	9915	1253	12,6
produkcyjnym	34555	4131	12,0
poprodukcyjnym	10763	1245	11,6

## Migracje ludności na pobyt stały



<sup>a</sup> Dane dotyczą obiektów posiadających 10 i więcej miejsc noclegowych. <sup>b</sup> Bez podmiotów gospodarczych o liczbie pracujących do 9 osób oraz gospodarstw indywidualnych w rolnictwie. <sup>c</sup> W przypadku migracji zagranicznych dane dotyczą 2014 r.

## Dochody i wydatki budżetu gminy według rodzajów w 2017 r.



## Środki w dochodach budżetu gminy na finansowanie i współfinansowanie programów i projektów unijnych w 2017 r.



W 2017 r. wydatki na oświatę i wychowanie wyniosły **5211** tys. zł.

Struktura dochodów budżetu gminy według działów	2015	2016	2017
<b>O G Ó Ł E M</b>	<b>100,0</b>	<b>100,0</b>	<b>100,0</b>
Rolnictwo i łowiectwo	3,3	3,2	1,5
Transport i łączność	0,4	0,4	0,2
Gospodarka mieszkaniowa	10,0	3,9	8,7
Administracja publiczna	0,2	0,3	0,3
Bezpieczeństwo publiczne i ochrona przeciwpożarowa	0,0	0,0	0,1
Różne rozliczenia	26,4	28,3	23,3
Oświata i wychowanie	0,9	0,9	0,9
Pomoc społeczna	13,2	24,7	3,5
Pozostałe zadania w zakresie polityki społecznej	-	-	-
Edukacyjna opieka wychowawcza	0,6	0,5	0,4
Rodzina	x	x	22,9
Gospodarka komunalna i ochrona środowiska	4,4	3,7	3,5
Kultura i ochrona dziedzictwa narodowego	2,3	0,0	0,0
Kultura fizyczna	-	-	-
Dochody od osób prawnych, od osób fizycznych i od innych jednostek nieposiadających osobowości prawnej	34,5	31,6	32,9
Pozostałe	3,8	2,5	1,8

Struktura wydatków budżetu gminy według działów	2015	2016	2017
<b>O G Ó Ł E M</b>	<b>100,0</b>	<b>100,0</b>	<b>100,0</b>
Rolnictwo i łowiectwo	13,8	8,7	13,1
Transport i łączność	2,8	4,5	2,2
Gospodarka mieszkaniowa	2,2	1,2	3,8
Administracja publiczna	11,7	11,8	14,2
Bezpieczeństwo publiczne i ochrona przeciwpożarowa	1,1	1,1	1,1
Różne rozliczenia	-	-	-
Oświata i wychowanie	28,7	24,9	19,7
Pomoc społeczna	17,4	29,5	6,4
Pozostałe zadania w zakresie polityki społecznej	-	-	-
Edukacyjna opieka wychowawcza	0,9	0,8	0,7
Rodzina	x	x	23,7
Gospodarka komunalna i ochrona środowiska	6,2	6,4	6,0
Kultura i ochrona dziedzictwa narodowego	4,9	4,0	2,9
Kultura fizyczna	0,7	0,7	0,6
Działalność usługowa	0,6	0,7	0,4
Ochrona zdrowia	0,7	0,4	0,4
Pozostałe	8,3	5,3	4,8

## REGON

Podmioty gospodarki narodowej w rejestrze REGON w 2017 r.	Powiat	Gmina
<b>O G Ó Ł E M</b>	<b>5204</b>	<b>636</b>
w tym w sektorze: rolniczym	197	29
przemysłowym	508	63
budowlanym	675	92
na 10 tys. ludności	942	959
Osoby fizyczne prowadzące działalność gospodarczą na 10 tys. ludności	718	784

## MIESZKANIA

Mieszkania oddane do użytkowania	2016	2017
<b>O G Ó Ł E M</b>	<b>38</b>	<b>37</b>
w tym:		
indywidualne	38	37
przeznaczone na sprzedaż lub wynajem	-	-

Zasoby mieszkaniowe	2016	2017
Mieszkania <sup>a</sup>	2110	2143
Przeciętna powierzchnia użytkowa <sup>a</sup> 1 mieszkania w m <sup>2</sup>	88,4	89,0
Liczba wypłaconych dodatków mieszkaniowych	350	276
Zaległości w opłatach za mieszkanie w zasobach gminnych w tys. zł	279,1 <sup>b</sup>	.
Liczba lokali socjalnych	5	5

Długość ścieżek rowerowych w 2017 r.

0,1 km



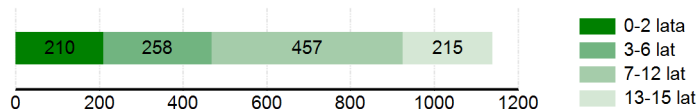
<sup>a</sup> Na podstawie bilansów zasobów mieszkaniowych. <sup>b</sup> Dane za okres od początku powstania zaległości do końca okresu sprawozdawczego.

## WYCHOWANIE I EDUKACJA

Żłobki	2015	2016	2017
Żłobki i kluby dziecięce	-	-	-
Dzieci przebywające w żłobkach i klubach dziecięcych (w ciągu roku)	-	-	-

Edukacja	2015/16	2016/17	2017/18
Placówki wychowania przedszkolnego	3	3	3
w tym przedszkola	1	1	1
Miejsca w przedszkolach	60	60	60
Dzieci w placówkach wychowania przedszkolnego	108	126	160
w tym w przedszkolach	30	28	29
Szkoły podstawowe	2	2	2
Uczniowie szkół podstawowych	351	314	364
Gimnazja	1	1	-
Uczniowie szkół gimnazjalnych	130	130	83
Liczba uczniów przypadająca na 1 oddział w szkołach: podstawowych	18	17	17
gimnazjalnych	22	22	21

Ludność według grup wieku w 2017 r.

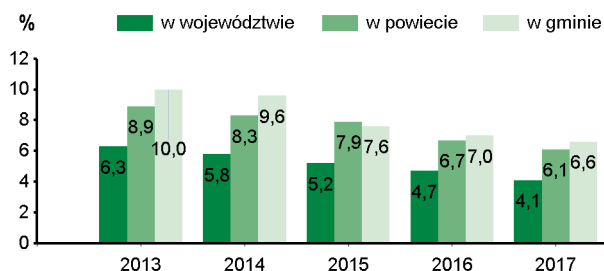


## ZDROWIE, POMOC SPOŁECZNA

2017	Powiat	Gmina
Liczba osób przypadających na 1 przychodnię	3069	6629
Przychodnie	18	1
Porady podstawowej opieki zdrowotnej udzielone na 1 mieszkańca	3,6	2,1

W 2017 r. wydatki na pomoc społeczną i pozostałe zadania w zakresie polityki społecznej wyniosły **1676,8** tys. zł.

Udział osób korzystających ze środowiskowej pomocy społecznej w ludności ogółem



Świadczenie wychowawcze RODZINA 500+ w 2017 r.	Powiat	Gmina
Przeciętna miesięczna: liczba rodzin pobierających świadczenie	3615	442
liczba dzieci, na które rodziny otrzymują świadczenie	5400	659
Wyплаты świadczeń w tys. zł	32563,7	3976,6

W 2017 r. wydatki na przeciwdziałanie alkoholizmowi wyniosły **51** tys. zł.

## KULTURA, SPORT

Biblioteki w 2017 r.	Powiat	Gmina
Biblioteki i filie	17	3
Czytelnie w bibliotekach publicznych	5899	848
Wypożyczenia księgozbioru na 1 czytelnika w wol.	18	13

Instytucje kultury <sup>a</sup> w 2017 r.	Powiat	Gmina
<b>O G Ó Ł E M</b>	<b>13</b>	<b>1</b>
Imprezy	606	178
uczestnicy imprez	86463	10530
Grupy artystyczne	37	6
członkowie	620	112
Koła/kluby/sekcje	78	10
członkowie	1282	166

<sup>a</sup> Centra, domy i ośrodki kultury, kluby i świetlice.

Kluby sportowe w 2016 r.	Powiat	Gmina
<b>O G Ó Ł E M</b>	<b>37</b>	<b>5</b>
Członkowie	1515	270
Ćwiczący	1529	252
Trenerzy	44	8
Instruktorzy sportowi	27	5

## RYNEK PRACY<sup>a</sup>

2017	Powiat	Gmina
Pracujący <sup>b</sup>	9324	357
Bezrobotni zarejestrowani	2100	212
w tym kobiety w %	54,3	58,5
Udział bezrobotnych zarejestrowanych w liczbie ludności w wieku produkcyjnym w %	6,1	5,1
Udział zarejestrowanych bezrobotnych kobiet w liczbie kobiet w wieku produkcyjnym w %	7,1	6,4

<sup>a</sup> Stan w dniu 31 XII. <sup>b</sup> Bez podmiotów gospodarczych o liczbie pracujących do 9 osób oraz gospodarstw indywidualnych w rolnictwie.

## ŚRODOWISKO

Leśnictwo w 2017 r.	
Powierzchnia lasów ogółem w ha	945
w tym lasy publiczne	867
w tym własność gminy	8
Lesistość w %	10,9

Gospodarka ściekowa i odpady w 2017 r.	
Oczyszczalnie ścieków	1
Ludność korzystająca z oczyszczalni ścieków	3433
Gromadzenie i wywóz nieczystości ciekłych:	
zbiorniki bezodpływowe	390
oczyszczalnie przydomowe	30
Odpady komunalne zebrane w t (w ciągu roku)	1991
w tym z gospodarstw domowych	1752

# GMINA WIEJSKA MIŁKOWICE NA TLE GMIN POWIATU I WOJEWÓDZTWA W 2017 R.

Lokata gminy w powiecie

1

10

Lokata gminy w województwie

WYSZCZEGÓLNIENIE	Ludność na 1 km <sup>2</sup>		Kobiety na 100 mężczyzn <sup>a</sup>		Saldo migracji na 1000 ludności		Dochody własne budżetu gminy <sup>b</sup>				Wydatki budżetu gminy <sup>b</sup>				Dzieci w przedszkolach na 100 miejsc <sup>a</sup>		Przeciętna powierzchnia użytkowa 1 mieszkania w zasobach mieszkaniowych		Odsetek ludności korzystającej z instalacji						Podmioty gospodarki narodowej w rejestrze REGON na 10 tys. ludności																																																																																																																																																																																																																																																																																																																																																																																																																																																																																																																																																																																																																																																																																																																																																																																																																																																																																																																																																																																																														
																			na 1 mieszkańca			na 1 mieszkańca				wodociągowej		kanalizacyjnej		gazowej																																																																																																																																																																																																																																																																																																																																																																																																																																																																																																																																																																																																																																																																																																																																																																																																																																																																																																																																																																																																									
							1	2	3	4	5	6	7	8					9	10	11	12	13	14		15	16	17	18	19	20	21	22	23	24	25	26	27	28	29	30	31	32	33	34	35	36	37	38	39	40	41	42	43	44	45	46	47	48	49	50	51	52	53	54	55	56	57	58	59	60	61	62	63	64	65	66	67	68	69	70	71	72	73	74	75	76	77	78	79	80	81	82	83	84	85	86	87	88	89	90	91	92	93	94	95	96	97	98	99	100	101	102	103	104	105	106	107	108	109	110	111	112	113	114	115	116	117	118	119	120	121	122	123	124	125	126	127	128	129	130	131	132	133	134	135	136	137	138	139	140	141	142	143	144	145	146	147	148	149	150	151	152	153	154	155	156	157	158	159	160	161	162	163	164	165	166	167	168	169	170	171	172	173	174	175	176	177	178	179	180	181	182	183	184	185	186	187	188	189	190	191	192	193	194	195	196	197	198	199	200	201	202	203	204	205	206	207	208	209	210	211	212	213	214	215	216	217	218	219	220	221	222	223	224	225	226	227	228	229	230	231	232	233	234	235	236	237	238	239	240	241	242	243	244	245	246	247	248	249	250	251	252	253	254	255	256	257	258	259	260	261	262	263	264	265	266	267	268	269	270	271	272	273	274	275	276	277	278	279	280	281	282	283	284	285	286	287	288	289	290	291	292	293	294	295	296	297	298	299	300	301	302	303	304	305	306	307	308	309	310	311	312	313	314	315	316	317	318	319	320	321	322	323	324	325	326	327	328	329	330	331	332	333	334	335	336	337	338	339	340	341	342	343	344	345	346	347	348	349	350	351	352	353	354	355	356	357	358	359	360	361	362	363	364	365	366	367	368	369	370	371	372	373	374	375	376	377	378	379	380	381	382	383	384	385	386	387	388	389	390	391	392	393	394	395	396	397	398	399	400	401	402	403	404	405	406	407	408	409	410	411	412	413	414	415	416	417	418	419	420	421	422	423	424	425	426	427	428	429	430	431	432	433	434	435	436	437	438	439	440	441	442	443	444	445	446	447	448	449	450	451	452	453	454	455	456	457	458	459	460	461	462	463	464	465	466	467	468	469	470	471	472	473	474	475	476	477	478	479	480	481	482	483	484	485	486	487	488	489	490	491	492	493	494	495	496	497	498	499	500	501	502	503	504	505	506	507	508	509	510	511	512	513	514	515	516	517	518	519	520	521	522	523	524	525	526	527	528	529	530	531	532	533	534	535	536	537	538	539	540	541	542	543	544	545	546	547	548	549	550	551	552	553	554	555	556	557	558	559	560	561	562	563	564	565	566	567	568	569	570	571	572	573	574	575	576	577	578	579	580	581	582	583	584	585	586	587	588	589	590	591	592	593	594	595	596	597	598	599	600	601	602	603	604	605	606	607	608	609	610	611	612	613	614	615	616	617	618	619	620	621	622	623	624	625	626	627	628	629	630	631	632	633	634	635	636	637	638	639	640	641	642	643	644	645	646	647	648	649	650	651	652	653	654	655	656	657	658	659	660	661	662	663	664	665	666	667	668	669	670	671	672	673	674	675	676	677	678	679	680	681	682	683	684	685	686	687	688	689	690	691	692	693	694	695	696	697	698	699	700	701	702	703	704	705	706	707	708	709	710	711	712	713	714	715	716	717	718	719	720	721	722	723	724	725	726	727	728	729	730	731	732	733	734	735	736	737	738	739	740	741	742	743	744	745	746	747	748	749	750	751	752	753	754	755	756	757	758	759	760	761	762	763	764	765	766	767	768	769	770	771	772	773	774	775	776	777	778	779	780	781	782	783	784	785	786	787	788	789	790	791	792	793	794	795	796	797	798	799	800	801	802	803	804	805	806	807	808	809	810	811	812	813	814	815	816	817	818	819	820	821	822	823	824	825	826	827	828	829	830	831	832	833	834	835	836	837	838	839	840	841	842	843	844	845	846	847	848	849	850	851	852	853	854	855	856	857	858	859	860	861	862	863	864	865	866	867	868	869	870	871	872	873	874	875	876	877	878	879	880	881	882	883	884	885	886	887	888	889	890	891	892	893	894	895	896	897	898	899	900	901	902	903	904	905	906	907	908	909	910	911	912	913	914	915	916	917	918	919	920	921	922	923	924	925	926	927	928	929	930	931	932	933	934	935	936	937	938	939	940	941	942	943	944	945	946	947	948	949	950	951	952	953	954	955	956	957	958	959	960	961	962	963	964	965	966	967	968	969	970	971	972	973	974	975	976	977	978	979	980	981	982	983	984	985	986	987	988
MIŁKOWICE (GM.WIEJSKA)	2	80	4	84	1	11	5	69	-	-	7	112	1	1	5	48	4	65	7	57	5	120	4	77																																																																																																																																																																																																																																																																																																																																																																																																																																																																																																																																																																																																																																																																																																																																																																																																																																																																																																																																																																																																															
CHOJNÓW (GM.MIEJSKA)	1	2	7	144	8	166	6	100	4	115	8	118	3	115	8	149	5	68	3	40	1	5	2	54																																																																																																																																																																																																																																																																																																																																																																																																																																																																																																																																																																																																																																																																																																																																																																																																																																																																																																																																																																																																															
CHOJNÓW (GM.WIEJSKA)	7	152	1	8	3	22	7	101	3	110	6	88	2	91	4	41	7	101	8	138	8	132	7	146																																																																																																																																																																																																																																																																																																																																																																																																																																																																																																																																																																																																																																																																																																																																																																																																																																																																																																																																																																																																															
KROTOSZYCE (GM.WIEJSKA)	6	131	5	95	5	31	3	38	2	106	2	20	-	-	2	20	6	80	6	51	4	90	5	106																																																																																																																																																																																																																																																																																																																																																																																																																																																																																																																																																																																																																																																																																																																																																																																																																																																																																																																																																																																																															
KUNICE (GM.WIEJSKA)	3	85	3	70	4	28	2	25	1	24	4	57	3	115	1	5	3	41	1	27	2	37	1	25																																																																																																																																																																																																																																																																																																																																																																																																																																																																																																																																																																																																																																																																																																																																																																																																																																																																																																																																																																																																															
LEGNICKIE POLE (GM.WIEJSKA)	5	101	8	151	2	19	1	10	-	-	1	19	6	123	3	36	8	132	2	36	6	124	6	108																																																																																																																																																																																																																																																																																																																																																																																																																																																																																																																																																																																																																																																																																																																																																																																																																																																																																																																																																																																																															
PROCHOWICE (GM.MIEJSKO-WIEJSKA)	3	85	6	101	6	46	4	49	-	-	3	40	3	115	6	56	2	32	4	41	3	84	3	75																																																																																																																																																																																																																																																																																																																																																																																																																																																																																																																																																																																																																																																																																																																																																																																																																																																																																																																																																																																																															
RUJA (GM.WIEJSKA)	8	158	2	39	7	93	8	130	-	-	5	66	-	-	7	71	1	1	5	46	6	124	8	164																																																																																																																																																																																																																																																																																																																																																																																																																																																																																																																																																																																																																																																																																																																																																																																																																																																																																																																																																																																																															



WIĘCEJ DANYCH: [Bank Danych Lokalnych bdl.stat.gov.pl](http://bdl.stat.gov.pl)

<sup>a</sup> Najmniejsza wartość została oznaczona jako lokata 1, natomiast największa – jako ostatnia lokata spośród zestawionych jednostek.  
<sup>b</sup> Bez gmin mających również status miasta na prawach powiatu.