Statistical Office in Poznań

STATISTICS IN WIELKOPOLSKA

- *PEOPLE*
- *INSTITUTIONS*
- *PUBLICATIONS*
- *DOCUMENTS*

POZNAŃ, APRIL 2012

ISBN 978-83-61264-19-4

STATISTICS IN WIELKOPOLSKA

I STATISTICAL ACTIVITY IN WIELKOPOLSKA IN THE PREINSTITUTIONAL PERIOD (until 1905)

II STATISTICS IN YEARS 1905–1918

III STATISTICS BETWEEN THE WARS (1918–1939)

IV THE WAR YEARS OF STATISTICS (1939–1945)

V THE ACTIVITY OF STATISTICAL AGENCIES OF WIELKOPOLSKA AFTER WORLD WAR II

VI ACADEMIC STATISTICS

VII SURVEYS OF THE CENTRAL STATISTICAL OFFICE

VIII CENSUSES (AFTER 1921)

IX THE PROVINCIAL COMPETITION OF STATISTICAL KNOWLEDGE

INTRODUCTION

The presentation *Statictics in Wielkopolska*, which accompanies the Congress of Polish Statistics celebrating the 100th anniversary of the Polish Statistical Association, highlights the heritage of statistics in Wielkopolska by displaying the contents of old statistical archives and remembering key figures, who contributed to the development of statistical thought and practice in Poland, and who originated from or worked in Wielkopolska. Owing to the timespan and diversity of the period covered, the presentation is divided into several parts.

For obvious reasons, only major developments and achievements from the rich heritage can be included. The main objective is to stress the continued presence of statistics in social and economic life of the region and the country and its significance for those, who, in the words of Stanisław Staszic, „*want to free this country and rule it”.*

I

STATISTICAL ACTIVITY IN WIELKOPOLSKA IN THE PREINSTITUTIONAL PERIOD (until 1905)

The contents of this part concerns the documented beginnings of statistical activity in Wielkopolska, which spans the period from the last decade of 18th c. until the start of 20th c. Since most of that period coincides with the time of foreign partitions, many of the documents presented here were published as a result of work conducted by statistical services of the partitioning states and written in German or Russian.

I. STATISTICAL ACTIVITY IN WIELKOPOLSKA IN THE PREINSTITUTIONAL PERIOD (until 1905)

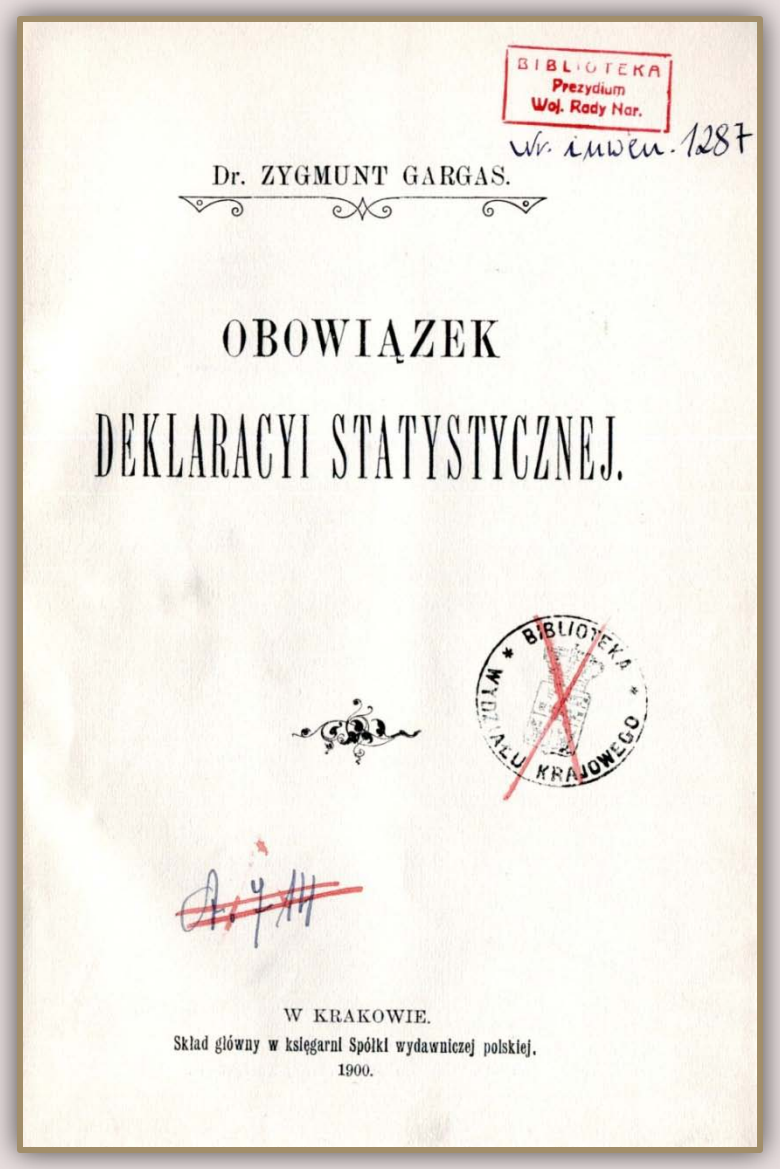
BIBLIOTEKA
Prezydium
Woj. Rady Nar.
Nr. inwen. 1287

Dr. ZYGMUNT GARGAS.

OBOWIĄZEK

DEKLARACYI STATYSTYCZNEJ.

BIBLIOTEKA * WŁADZ ALU KRAJOWEGO *

W KRAKOWIE.
Skład główny w księgarni Spółki wydawniczej polskiej.
1900.

The title page of
The Obligation of Statistical Reporting
by Zygmunt Gargas, published in Cracow in 1900.

The objectives and duties of statistics along with appropriate methodology described in the book also applied to Wielkopolska

I. STATISTICAL ACTIVITY IN WIELKOPOLSKA IN THE PREINSTITUTIONAL PERIOD (until 1905)

II. Deklaracya statystyczna w czasach nowożytnych.

Powstanie państwa nowożytnego przyniosło pewne zmiany i w tym kierunku.

Rozszerzenie targu, nastanie żywszych stosunków międzynarodowych, wybitna konsolidacya wewnętrznych sił społecznych i dążenie państw i mocarstw do przewagi na polu gospodarczem z natury rzeczy musiały spowodować także i rozszerzenie zakresu działania państwa By mieć bowiem silne wojsko, by prowadzić walkę międzynarodową, potrzebuje skarb państwowy — tego co się zazwyczaj *nervus rerum* zowie — pieniędzy, w tym przypadku: podatków, danin, opłat. A do tego znów potrzebna zamożność mieszkańców, ich gospodarność, podniesienie ich działalności produkcyjnej. Za tem zaś idzie, że państwo nie może się ograniczać na swe dotychczasowe zadania, że musi rozszerzyć swą działalność na wszystkie kierunki polityki ekonomicznej i administracyjnej, że musi dążyć do dobrobytu społeczeństwa, do podniesienia jego wykształcenia, do ustalenia porządku prawnego. Bo bez porządku prawnego nie masz handlu żywszego, a bez oświaty trudno przeprowadzić jakikolwiek postęp techniczny. Sully, minister Henryka IV., czy Colbert, nie ogranicza się już na spisach podatników, czy rekrutów. Im potrzebne są już dokładne wiadomości o handlu i obrocie, o dowozie i wywozie, o rozmiarach pewnego kraju czy terytoryum. Bo żeby prowadzić racyonalną politykę handlową, trzeba wiedzieć, jakim jest bilans handlowy, trzeba znać siły gospodarcze konkurenta, trzeba wiedzieć, z kim się ma do walczenia.

Wiek XIX. odkrył wielką ranę społeczną. Pod wpływem groźby, czy wskutek ewolucyi pojęć etycznych, czy wreszcie w charakterze piastuna idei sprawiedliwości, państwo poczyna regulować stosunki między pracodawcą a robotnikiem. A tu znów musi użyć pomocy statystyki, bo chcąc w drodze ustawodawczej unormować czas pracy, musi ono wiedzieć, jakim jest ten czas pracy przeciętnie, bo chcąc chronić robotnika od wypadków, musi ono znać te wypadki i ich prawdopodobieństwo, więc przedewszystkiem ich ilość.

To wszystko zmienia znacznie charakter i cele społeczne statystyki. Oczywiście, że ta ewolucya nie dokonywa się odrazu, nie ulega też wątpliwości, że i teraz administracya statystyczna nie spuszcza z oka tych dawnych celów. Ale przecież wraz ze zmianą całego charakteru państwa nowożytnego, zmieniają się też istotne cechy statystyki. Nie jest już ona wyłącznie narzędziem panowania, ale w znacznej części jest środkiem do podniesienia dobrobytu społecznego do utwierdzenia idei sprawiedliwości społecznej. Teraz też zmienia się charakter obowiązku deklaracyi statystycznej. Nie prawny charakter tego obowiązku, ale polityczny. Pod względem prawnym, obowiązek ten obejmował zawsze wymóg zeznania prawdy a niejednokrotnie był też chroniony sankcyą karną. Ale pod względem politycznym nastąpiła zmiana zasadnicza: obowiązek ten utracił znamię atutu, wymierzonego przeciw swobodzie osobistej i gospodarczej całości dotyczącej jednostki. Ale i tu zmiana nie mogła nastąpić odrazu, tembardziej, że i obecnie obowiązek ten nie utracił w zupełności swego dawnego charakteru. I teraz jeszcze obowiązek ten zawiera wiele pierwiastków niesympatycznych dla wielu sfer ludności.

Czcionkami Drukarni Ludowej we Lwowie.

I. Deklaracya statystyczna [1]) w starożytności i w wiekach średnich.

Sztuka statystyczna zamierzchłych już sięga czasów. O cesarzu chińskim — na długie wieki przed erą chrześcijańską — mówią, że mógł się każdego dnia dowiedzieć o liczbie swych poddanych. W Atenach starożytnych prowadzono dokładne rejestry wskazujące na ruch ludności także w kierunku ilościowym. Z Aten mamy też spisy zboża, podlegającego opłatom cłowym, spisy podatników, spisy i katastry gruntowe. W Rzymie census, peryodycznie przedsiębrany, zawiera bogaty materyał statystyczny. Obywatele podawali w swych deklaracyach cały szereg dat, ich osoby dotyczących, daty o majątku, o posiadłościach gruntowych tudzież o innych przedmiotach, opodatkowaniu podległych. Deklaracyę taką składali zresztą nietylko obywatele rzymscy ale i obcy, na terytoryum państwa rzymskiego osiadli. Ostatni census sporządzono za Wespazyana. Ale i później, gdy ogólny census państwowy wyszedł z użycia, przeprowadzano i nadal peryodyczną rewizyę katastru gruntowego. Katastry takie były bowiem konieczne, ponieważ stanowiły one podstawę wymiaru pogłównego i podatku gruntowego.

---

[1]) Literatura przedmiotu jest bardzo szczupła. Ogranicza się ona na kilku luźnych uwagach u Mischlera *Handbuch der Verwaltungsstatistik* T. I., Mayra *Statistik und Gesellschaftslehre* T. I. i tegoż *Statistik und Verwaltung* (*Allgemeines Statistisches Archiv* T. I. str. 33 i n.) Specyalnej pracy o tej kwestyi nie ma wcale, może dlatego, że stoi ona na pograniczu teoryi statystyki a nauki prawa publicznego.

Fragments of *The Obligation of Statistical Reporting* concerning Antiquity, the Middle Ages and modern times.

I. STATISTICAL ACTIVITY IN WIELKOPOLSKA IN THE PREINSTITUTIONAL PERIOD (until 1905)

Stanisław Staszic (1755–1826) – *the forerunner of Polish statistical thought* – one of the most eminent figures of Polish enlightment. He was born in Piła. He published many works in many fields of science. His program of social and economic reform was based on statistical calculations. He believed that political activity and government could not be effective without information about the state of the country and phenomena that occur in it. In the subtitle to his work entitled *About the Statistics of Poland,* published in Warsaw in 1807, he formulated the tasks of statistics: *An overview of facts necessary for those who want to free this country and rule it.* It was the first printed work in Poland to popularise information about social and economic problems in macro scale.

I. STATISTICAL ACTIVITY IN WIELKOPOLSKA IN THE PREINSTITUTIONAL PERIOD (until 1905)

The title page of a work by Kazimierz Stefański entitled *The state of the town of Kalisz in 1793*



KAZIMIERZ STEFAŃSKI

STAN MIASTA KALISZA
W ROKU 1793

KALISZ
TŁOCZONO W DRUKARNI ZIEMI KALISKIEJ, AL. JÓZEFINY 9

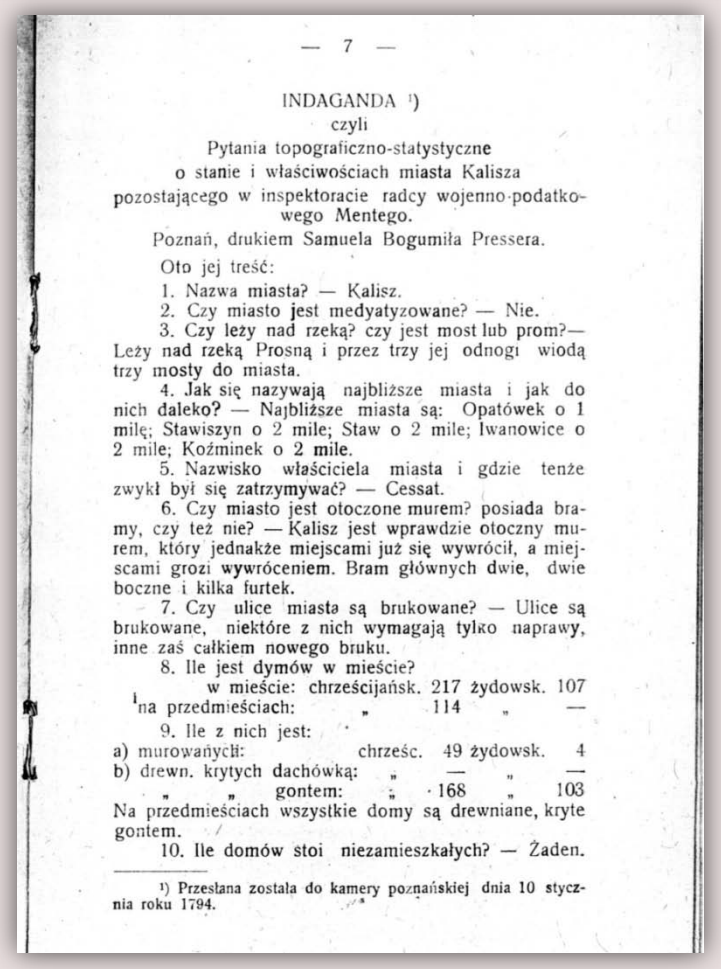

— 7 —

INDAGANDA [1])
czyli
Pytania topograficzno-statystyczne
o stanie i właściwościach miasta Kalisza
pozostającego w inspektoracie radcy wojenno-podatkowego Mentego.
Poznań, drukiem Samuela Bogumiła Pressera.

Oto jej treść:

1. Nazwa miasta? — Kalisz.
2. Czy miasto jest medyatyzowane? — Nie.
3. Czy leży nad rzeką? czy jest most lub prom?— Leży nad rzeką Prosną i przez trzy jej odnogi wiodą trzy mosty do miasta.
4. Jak się nazywają najbliższe miasta i jak do nich daleko? — Najbliższe miasta są: Opatówek o 1 milę; Stawiszyn o 2 mile; Staw o 2 mile; Iwanowice o 2 mile; Koźminek o 2 mile.
5. Nazwisko właściciela miasta i gdzie tenże zwykł był się zatrzymywać? — Cessat.
6. Czy miasto jest otoczone murem? posiada bramy, czy też nie? — Kalisz jest wprawdzie otoczny murem, który jednakże miejscami już się wywrócił, a miejscami grozi wywróceniem. Bram głównych dwie, dwie boczne i kilka furtek.
7. Czy ulice miasta są brukowane? — Ulice są brukowane, niektóre z nich wymagają tylko naprawy, inne zaś całkiem nowego bruku.
8. Ile jest dymów w mieście?

w mieście:	chrześcijańsk.	217	żydowsk.	107
na przedmieściach:	„	114	„	—

9. Ile z nich jest:

a) murowanych:	chrześc.	49	żydowsk.	4
b) drewn. krytych dachówką:	„	—	„	—
„ „ gontem:	„	168	„	103

Na przedmieściach wszystkie domy są drewniane, kryte gontem.

10. Ile domów stoi niezamieszkałych? — Żaden.

[1]) Przesłana została do kamery poznańskiej dnia 10 stycznia roku 1794.

Fragments of a monograph entitled *The state of the town of Kalisz in 1793 – Indaganda, or topographic and statistical questions about the state and characteristics of the town of Kalisz located in the inspectorate of the military and tax advisor, Mr Mente*

Fragments of *The state of the town of Kalisz in 1793*

— 8 —

11. Ile pustych placów znajduje się w mieście i na przedmieściach? — Trzy w mieście.

12. Czy pozatem są jakie place pod budowę? — Niema.

13. Ile gumien posiada miasto? — Dwa; stoją na przedmieściu i należą do osób prywatnych.

14. Ile z nich stoi w mieście? — Żadne.

15. Ile jest kościołów parafjalnych?
a) reformowanych — niema,
b) luterańskich — niema,
c) katolickich — dwa: Kollegiata i Kanoników regularnych lateraneńskich.

16. Jakie są kościoły prócz parafjalnych?
5 kościołów klasztornych,
1 kościół szpitalny,
1 kościółek na przedmieściu.

17. Ilu jest proboszczów i kaznodziejów?
a) reformowanych — niema,
b) luterańskich — niema,
c) katolickich — siedmiu, prócz zakonnik.

18. Czy są sekty chrześcijańskie? — Niema.

19. Czy są szkoły publiczne i jakie? —
Jedno gimnazjum (Szkoła akademicka),
Jedna szkoła początkowa.

20. Jaka jest liczba nauczycieli? — W szkole akademickiej, prócz prorektora i kaznodziei, siedmiu profesorów; w szkole początkowej jeden nauczyciel.

21. Czy są klasztory? ilu w nich zakonników i zakonnic? — W mieście i na przedmieściach jest 6 klasztorów, z których 4 męskie i 2 żeńskie, a mianowicie:
1 Kanonicy regularni lateraneńscy, 2 Franciszkanie czyli minoryci, 3 Bernardyni, 4 Reformaci, 5 Bernardynki, 6 Franciszkanki.

Prócz powyższych są bonifratrzy przy domu ubogich w szpitalu.

22. Ilu zakonników i zakonnic jest w każdym klasztorze?

1) W klasztorze kanoników lateran.	12 księży		12
2) „ o.o. franciszkanów	18 księży		
	6 kleryków		
	4 laików		28

— 9 —

3) W klasztorze o.o. bernardynów	21 księży		
	3 kleryków		
	6 laików		30
4) „ o.o. reformatów	21 księży		
	4 kleryków		
	6 laików		31
5) „ p.p. franciszkanek	12 zakonnic		
	1 nowicjuszka		
	2 siostry		15
6) „ p.p. bernardynek	17 zakonnic		
	8 sióstr		25
Bonifratrów			2

23. Czy są gmachy publiczne i czy służą obecnie do swych celów? — Gmachy publiczne są następujące:
Kollegium po-jezuickie, gdzie obecnie mieszczą się szkoły.
Kollegium po-jezuickie, gdzie obecnie mieszczą się bonifratrzy.
Konwikt po-jezuicki należy obecnie do kapituły gnieźnieńskiej.
Zamek, gdzie się obecnie mieści archiwum.

24. Jaka jest liczba studzien? — Publicznych 10, prywatnych 15.

25. Jakie narzędzia ogniowe posiada miasto? — Sikawek metalowych 3, sikawek drewnianych 30, kubłów 30, bosaków (spalone), beczek 5, drabin 6.

26. Jaka jest ilość bydła w mieście i na przedmieściach?

Koni	sztuk	112
Krów	„	136
Wołów	„	17
Owiec	„	1
Świń	„	208
Kóz	„	4

27. Czy miasto posiada grunta?
role uprawne i łąki: nie posiada żadnych
lasy: posiada las w pobliżu wsi
pastawiska: jedno wspólne.

28. Czy grunta są pomierzone i według jakiej miary? — Miasto, przedmieścia i wsie są pomierzone.

Fragments of *The state of the town of Kalisz in 1793*

— 10 —

Łokieć warszawski, zgodnie z przepisami, był wzięty za podstawę pomiarów.

29. Jaka jest ilość mieszkańców łącznie z nieobecnymi, a wyłączając siłę zbrojną obecnie znajdującą się w mieście?

Mężczyzn (żonatych i wdowców)	809	
Kobiet (zamężnych i wdów)	868	
Synów nieżonatych: powyżej lat 10	336	
„ „ poniżej „ „	471	
Córek niezamężnych: powyżej „ „	364	
„ „ poniżej „ „	497	
Czeladzi	65	
Chłopców (rzemieślniczych) . . .	51	
Służby domowej męskiej	54	
„ „ żeńskiej	275	
Przyjezdnych, nieosiadłych w mieście, których do żadnej kategoryi powyższej nie da się zaliczyć .	41	ogółem 3831

30. Podział powyższej ludności według wyznań?

Reformowanych	1	
Luteranów	192	
Katolików	1891	
Żydów	1706	
Greków	41	
Menonitów	—	
Socyanów	—	ogółem 3831

31. Jakie są w mieście fabryki?

Mydlarnie	Żadnych.
Garbarnie	
Wyrobów płócienniczych	
„ wełnianych	
„ innych	

32. Do kogo należą? ile posiadają warsztatów? zatrudniają robotników? — cessat.

33. Jakie cechy rzemieślnicze istnieją w mieście?

1. Bednarzy	chrześc.	3	żyd.	—
2. Blacharzy	„	1	„	—
3. Ceglarzy	„	2	„	—
4. Cieśli	„	3	„	—
Do przeniesienia	chrześc.	9	żyd.	—

— 11 —

Z przeniesienia	chrześc.	9	żyd.	—
5. Garncarzy	„	12	„	—
6. Guzikarzy	„	—	„	20
7. Iglarzy	„	1	„	—
8. Introligatorów	„	3	„	2
9. Kapeluszników	„	1	„	—
10. Kołodziejów	„	6	„	—
11. Kominiarzy	„	1	„	—
12. Konwisarzy	„	1	„	—
13. Kotlarzy	„	2	„	—
14. Krawców	„	10	„	90
15. Kupców	„	8	„	80
16. Kuśnierzy	„	7	„	30
17. Malarzy	„	3	„	—
18. Młynarzy	„	2	„	—
19. Mularzy	„	3	„	—
20. Mydlarzy	„	2	„	—
21. Pasamonników	„	—	„	3
22. Pasiarzy	„	3	„	6
23. Perukarzy	„	1	„	—
24. Piekarzy	„	14	„	—
25. Piernikarzy	„	2	„	—
26. Płatnerzy	„	2	„	—
27. Płócienników	„	2	„	—
28. Powroźników	„	3	„	—
29. Rękawiczników	„	1	„	—
30. Rusznikarzy	„	1	„	—
31. Rzeźników	„	7	„	12
32. Rymarzy	„	7	„	—
33. Siodlarzy	„	1	„	3
34. Slusarzy	„	3	„	—
35. Stolarzy	„	7	„	—
36. Studniarzy	„	1	„	—
37. Szewców	„	31	„	3
38. Szklarzy	„	1	„	3
39. Tokarzy	„	1	„	—
40. Zegarmistrzów	„	2	„	—
41. Złotników	„	—	„	2
Ogółem	chrześc.	161	żyd.	254

34. Który z wyżej wymienionych cechów jest zamknięty? — Żaden.

I. STATISTICAL ACTIVITY IN WIELKOPOLSKA IN THE PREINSTITUTIONAL PERIOD (until 1905)

98 HENRYK GROSSMAN

Ludność miast Księstwa Warszawskiego w 1808 i 1810 r.

Tabl. XXXIX.

Powiat / Miasto	Podług spisu 1808 r.			Podług spisu 1810 r.		Podług spisu 1921 r.	
	Chrześcijan	Żydów	Ogółem	Domów mieszkalnych	Dusz ogółem	Domów	Ludności
Kamiński							
Lobżenica	1 052	621	1 673	246	1 637	264	1 904
Golancz	586	193	779	96	651	119	1 380
Margonin	979	352	1 331	155	1 425	244	1 855
Samocin	828	61	889	108	868	213	1 548
Więcbork	592	—	592	111	646	303	2 588
Wyrzysk	350	—	350	53	361	159	1 305
Wysoka	251	—	251	74	465	172	1 328
Miasteczko	173	—	173	50	317	148	1 154
	4 811	1 227	6 038	893	6 370	1 622	13 062
Wałecki							
Piła	1 394	427	1 821	357	1 737	— [a]	— [a]
Uyście	587	45	632	120	769	234	1 872
Chodzież	380	682	1 062	268	1 986	590	5 646
Czarnkowo	825	474	1 299	303	1 626	488	3 970
Wieleń	1 202	896	2 098	252	2 569	359	2 870
Trzcianka	2 078	623	2 701	396	2 316	— [a]	— [a]
Budzyn	832	14	846	130	866	275	1 889
Radolin	326	—	326	79	477	— [a]	— [a]
	7 624	3 161	10 785	1 905	12 346	1 946	16 247
Inowrocławski							
Inowrocław	183	996	1 179	417	3 106	1 250	24 277
Gębice	260	41	301	67	438	124	1 268
Gniewkowo	206	8	214	78	592	256	3 330
Gąsowa	233	—	233	46	283	83	835
Kruszwica	99	—	99	25	135	192	3 021
Kwieciszewo	291	—	291	59	401	109	1 005
Mogilno	569	17	586	67	586	253	4 171
Pakość	346	—	346	73	312	200	3 336
Strzelno	898	33	931	154	1 048	460	4 927
Willatowo	221	—	221	65	343	95	832
Żnin	866	—	866	161	731	332	4 436
	4 172	1 095	5 267	1 212	7 975	3 354	51 438
Michałowski							
Brodnica	1 659	99	1 758	224	1 575	555	6 063
Gerzno	701	4	705	164	673	249	1 665
Kurzętnik	368	2	370	82	372	93	777
Luzbark	797	30	827	177	777	278	3 349
Lubawa	1 181	146	1 327	205	1 163	354	4 391
Nowe Miasto	831	25	856	155	719	132	1 044
	5 537	306	5 843	1 007	5 279	1 661	17 289
Brzeski							
Brześć	658	235	893	136	912	319	3 818
Wrocławek	2 323	4	2 326	293	2 002	2 404	40 281
Lubraniec	335	475	1 010	149	1 173	239	2 196
Sompolno	723	54	777	129	707	467	3 318
Brdów	576	28	604	104	605	— [a]	— [a]
	4 814	796	5 610	811	5 399	3 429	49 613

[a] Przeszło do Prus.

A table about *The population of towns in the Duchy of Warsaw in 1808 and 1810* showing the results of the first census conducted within Polish lands in 1808 and repeated in1810.

The fragment on the left contains information about towns of Wielkopolska including: Piła, Chodzież, Czarnków and Trzcianka, which were then part of the powiat of Wałcz

I. STATISTICAL ACTIVITY IN WIELKOPOLSKA IN THE PREINSTITUTIONAL PERIOD (until 1905)

A statistical table of European countries included in the *New Household Calendar for 1831*, published in Kalisz in 1830. On the alphabetical list of countries, Poland occupies the 23rd and Cracow – 12th position

T A B L I C A
statystyczna państw Europy.

(NB. *Powierzchnia kraiów obliczona iest w milach kwadratowych ieograficznych, dochody w złotpol. Kolumna z napisem:* na m. pow. *okazuie, ile w każdym kraiu przypada dusz na milę powierzchną. Kolumna z napisem* podatki *oznacza, ileby każdy mieszkaniec opłacać powinien, gdyby dochody kraiu z samych tylko wpływały podatków.*)

	PAŃSTWA.	Obszerność w m. pow. ieog.	Liczba Mieszkańców	Na m. pow.	Dochód Złotpol.	Podatek Złotp.	Liczba Woyska.
1	Austrya	12056	29284600	2429	520000000	16	270000
	(Galicya)	1526	3717000	2473	—	—	—
	(Węgry)	3835	6890000	1987	—	—	—
	(Czechy)	957	3237000	3548	—	—	—
	(Kr. Lombardzko-weneckie)	816	4000000	4872	—	—	—
	(Kr. Illiryyskie)	618	1172000	1932	—	—	—
2	Bawarya	1480	3860000	2405	137953780	35	32000
3	Badeńskie W. X.	272	1006900	3676	28600000	23	10000
4	Dania	2447	1876000	739	44800000	24	28000
5	Francya	10264	32000000	3200	1080144000	32	165000
6	Frankfurt nad Menem W. M.	5½	47850	9570	3000000	44	478
7	Hamburg wolne miasto	6⅓	129800	21633	6000000	46	1298
8	Hesko Kasselskie W. X.	201	567900	2825	18000000	22	5670
9	Hesko Darmstadskie W. X.	214	619500	2894	19986000	20½	6195
10	Hiszpania	8441	10500000	1243	280000000	24	66000
11	Jońskie wyspy	46	187000	4065	3862000	20	2000
12	Kraków W. M.	19	114900	6000	1329348	20	80
13	Luka X.	20	137500	6875	1600000	8	800
14	Massa i Karara W. X.	15	37500	2500	4800000	12	1300
15	Modena X.	81	337500	4166			
16	Meklemb. Szwer.	223	398000	1625	9200000	13	3580
17	Meklem. Strel.	41	74770	1750	2000000	12⅔	720
18	Niderlandya	1164	5266000	4530	269133320	48	60000
19	Oboyga Sycyliy	2037	6766000	3321	97492000	12	50000
	(Neapol.)	1450	4981000	3435	—	—	—
	(Sycylia.)	587	1785000	3040	—	—	—
20	Oldenburg W. X.	120	217770	1814	6000000	15	2170
21	Papieżki kray	714	2425800	3397	49400000	20	9100
22	Parma i Placen.	104	383000	3682	8000000	20	1320
23	Polska	2270	4087000	1841	68600000	17	30000
24	Portugalia	1934	3175000	1640	100000000	28	25000
25	Prussy	5014	12900000	2252	380000000	24	165000
26	Rossya (w Europie)	74207	39568000	485	1000000000	20	980000
27	Sardyńskie Kr.	1277	3980000	3120	88000000	20	26000
28	Saxonia Kr.	372	1200000	4779	44000000	28	12000
29	Sasko-Weymarskie W. X.	66	202000	3045	7500000	24	2000
30	Szwecya	14000	3610000	217	66000000	19	45000
	(Norwegia)	7143	886000	126	—	—	—
31	Szwaycarya	875	1612000	1881	133000	8	41000
32	Toskania W. X.	420	1300000	3049	17540000	12	3000
33	Turcya (europ.)	8441	10600000	1248	140000000	16	90000
34	Wirtemberskie Kr.	360	1400000	3879	33528000	16	14000
35	W. Bretania	5500	21396000	3298	1943200000	88	90000
	(Anglia)	2696	10973000	3773	—	—	—
	(Szkocya)	1460	2000000	1250	—	—	—
	(Jrlandya)	1384	6200000	4697	—	—	—
	(Hanower)	684	1305000	1914	46800000	15	13000
36	Związek Niemiecki	11514	30162500	2619	907520483	18	300000
	Ogółem w całéy Europie (***)	154950	204800000	1312	6500000000 (*)	32	2300000 (**)

(*) Podług obliczenia Statystyków długi państw Europy wynosiły r. 1829 złotp. 58,003,100,000 a zatém przewyższały dochód roczny o złotp. 51,503,100,000 czyli, gdyby rządy chciały dziesiątą część całego dochodu (bez potrącenia wydatków bieżących, które w kilku kraiach przewyższaią dochód) obrócić na spłacenie długów, nie licząc w to procentów, potrzebowałyby na to lat 89, miesięcy 4, dni 12.

(**) Liczba woyska podana iest podług stopy w czasie pokoiu; na stopie woiennéy może wynosić około 4,200,000 żołnierzy. Nie dodaliśmy do tego siły zbroynéy morskiéy, którą liczą w całéy Europie w czasie pokoiu na 1355, a w woynie na 2,490 okrętów rozmaitéy wielkości.

(***) Rządy europeyskie posiadaią w innych częściach świata ogółem 579,390 mil [] ziemi i 154,521,700 mieszkańców.

I. STATISTICAL ACTIVITY IN WIELKOPOLSKA IN THE PREINSTITUTIONAL PERIOD (until 1905)

The title page of the work by Józef Łukaszewicz
The historical and statistical overview of the city of Poznań *in the former times*, published in Poznań in 1838

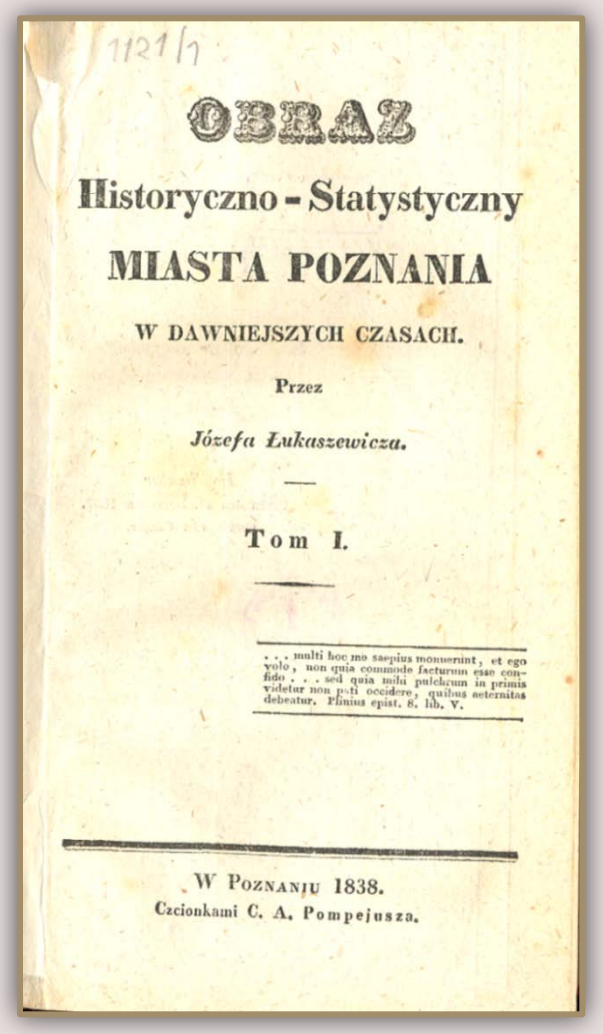

1121/1

OBRAZ

Historyczno - Statystyczny

MIASTA POZNANIA

W DAWNIEJSZYCH CZASACH.

Przez

Józefa Łukaszewicza.

Tom I.

. . . multi hoc me saepius monuerint, et ego volo, non quia commode facturum esse confido . . . sed quia mihi pulchrum in primis videtur non posse occidere, quibus aeternitas debeatur. Plinius epist. 8. lib. V.

W Poznaniu 1838.
Czcionkami C. A. Pompejusza.

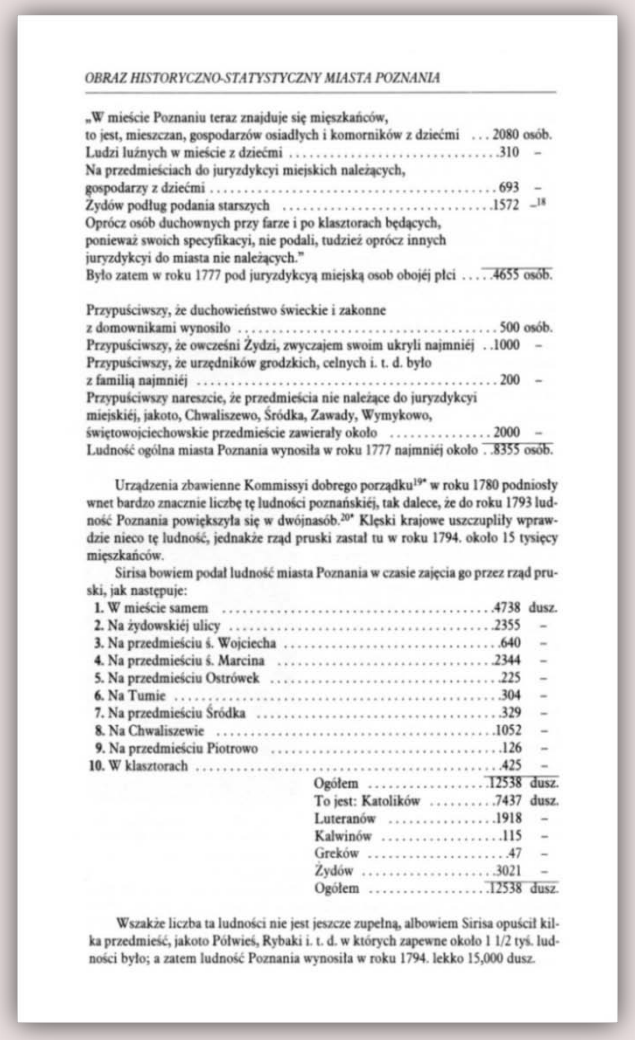

OBRAZ HISTORYCZNO-STATYSTYCZNY MIASTA POZNANIA

„W mieście Poznaniu teraz znajduje się mięszkańców,
to jest, mieszczan, gospodarzów osiadłych i komorników z dziećmi . . . 2080 osób.
Ludzi luźnych w mieście z dziećmi . . . . . 310 –
Na przedmieściach do juryzdykcyi miejskich należących,
gospodarzy z dziećmi . . . . . 693 –
Żydów podług podania starszych . . . . . 1572 –[18]
Oprócz osób duchownych przy farze i po klasztorach będących,
ponieważ swoich specyfikacyi, nie podali, tudzież oprócz innych
juryzdykcyi do miasta nie należących."
Było zatem w roku 1777 pod juryzdykcyą miejską osob obojéj płci . . . . 4655 osób.

Przypuściwszy, że duchowieństwo świeckie i zakonne
z domownikami wynosiło . . . . . 500 osób.
Przypuściwszy, że owcześni Żydzi, zwyczajem swoim ukryli najmniéj . . 1000 –
Przypuściwszy, że urzędników grodzkich, celnych i. t. d. było
z familią najmniéj . . . . . 200 –
Przypuściwszy nareszcie, że przedmieścia nie należące do juryzdykcyi
miejskiéj, jakoto, Chwaliszewo, Śródka, Zawady, Wymykowo,
świętowojciechowskie przedmieście zawierały około . . . . . 2000 –
Ludność ogólna miasta Poznania wynosiła w roku 1777 najmniéj około . . 8355 osób.

Urządzenia zbawienne Kommissyi dobrego porządku[19*] w roku 1780 podniosły wnet bardzo znacznie liczbę tę ludności poznańskiéj, tak dalece, że do roku 1793 ludność Poznania powiększyła się w dwójnasób.[20*] Klęski krajowe uszczupliły wprawdzie nieco tę ludność, jednakże rząd pruski zastał tu w roku 1794. około 15 tysięcy mięszkańców.

Sirisa bowiem podał ludność miasta Poznania w czasie zajęcia go przez rząd pruski, jak następuje:

1. W mieście samem . . . . . 4738 dusz.
2. Na żydowskiéj ulicy . . . . . 2355 –
3. Na przedmieściu ś. Wojciecha . . . . . 640 –
4. Na przedmieściu ś. Marcina . . . . . 2344 –
5. Na przedmieściu Ostrówek . . . . . 225 –
6. Na Tumie . . . . . 304 –
7. Na przedmieściu Śródka . . . . . 329 –
8. Na Chwaliszewie . . . . . 1052 –
9. Na przedmieściu Piotrowo . . . . . 126 –
10. W klasztorach . . . . . 425 –

Ogółem . . . . . 12538 dusz.
To jest: Katolików . . . . . 7437 dusz.
Luteranów . . . . . 1918 –
Kalwinów . . . . . 115 –
Greków . . . . . 47 –
Żydów . . . . . 3021 –
Ogółem . . . . . 12538 dusz.

Wszakże liczba ta ludności nie jest jeszcze zupełną, albowiem Sirisa opuścił kilka przedmieść, jakoto Półwieś, Rybaki i. t. d. w których zapewne około 1 1/2 tyś. ludności było; a zatem ludność Poznania wynosiła w roku 1794. lekko 15,000 dusz.

A fragment of the work by Łukaszewicz concerning the size and structure of the population of Poznań in 1777 and 1794

I. STATISTICAL ACTIVITY IN WIELKOPOLSKA IN THE PREINSTITUTIONAL PERIOD (until 1905)

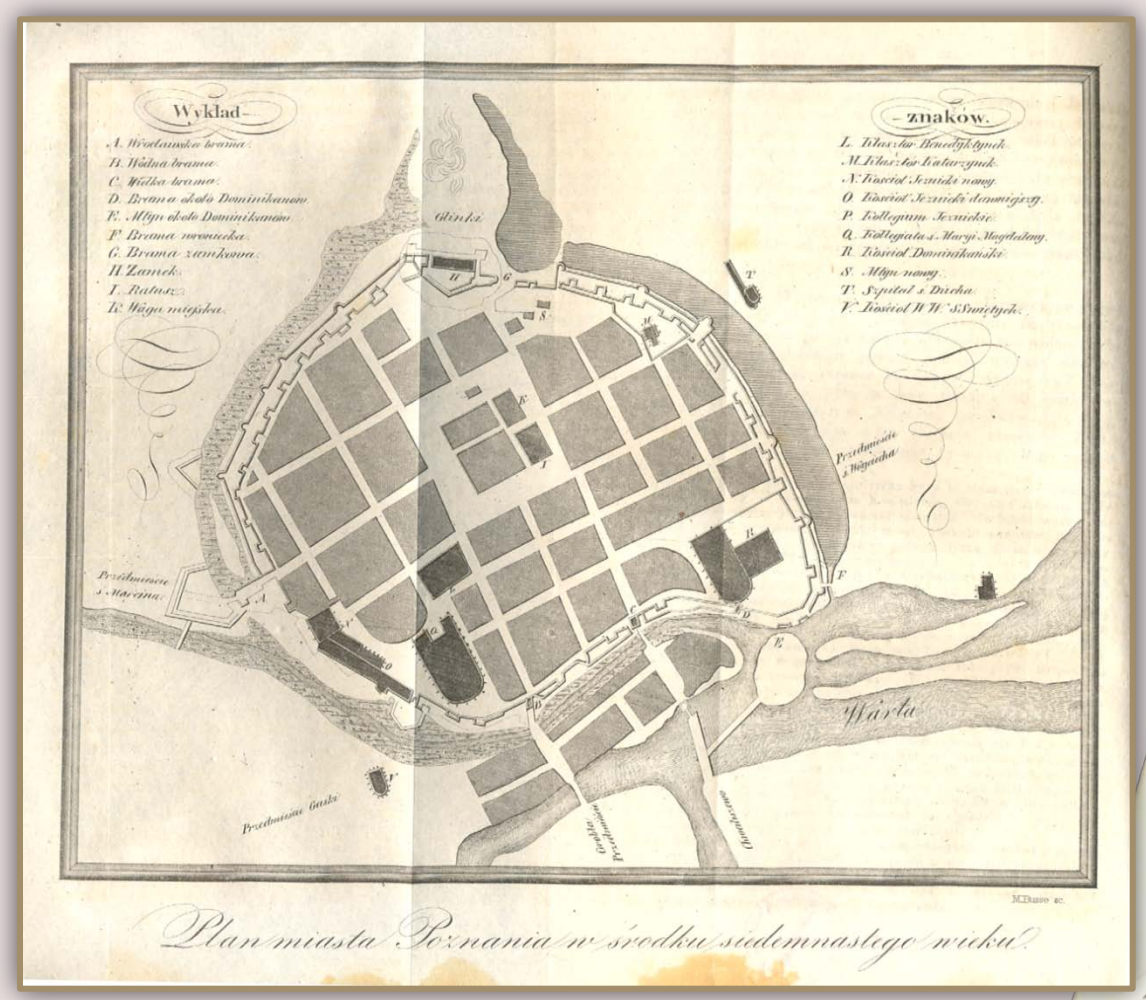

A city plan of Poznań from the middle of 17th century

Selected illustrations from Łukaszewicz's book *The historical and statistical overview of the city of Poznań in the former times*

Coins issued by the Poznań mint in 1655

Statistische Darstellung
des
Kreises Pleschen,
entworfen
von dem
Königlichen Landrath
Gregorovius.
1861.

WYOBRAŻENIE STATYSTYCZNE
POWIATU PLESZEWSKIEGO
ułożone
przez
Królewskiego Radzcę Ziemiańskiego
Gregorovius.
1861.

Pleschen.
Druck von J. Joachim.
1863.

The title page of *Statistical presentation of the powiat of Pleszew in 1861 compiled by Royal Land Advisor Gregorovius*, published in Pleszew in 1863

I. STATISTICAL ACTIVITY IN WIELKOPOLSKA IN THE PREINSTITUTIONAL PERIOD (until 1905)

ОБЗОРЪ

КАЛИШСКОЙ ГУБЕРНІИ

за 1878 годъ.

КАЛИШЪ.

Типографія К. В. Гиндемита.

1879 г.

The title page of *An overview of the province of Kalisz in 1878*, published in Kalisz in 1879, together with a table of vital statistics by sex and powiat

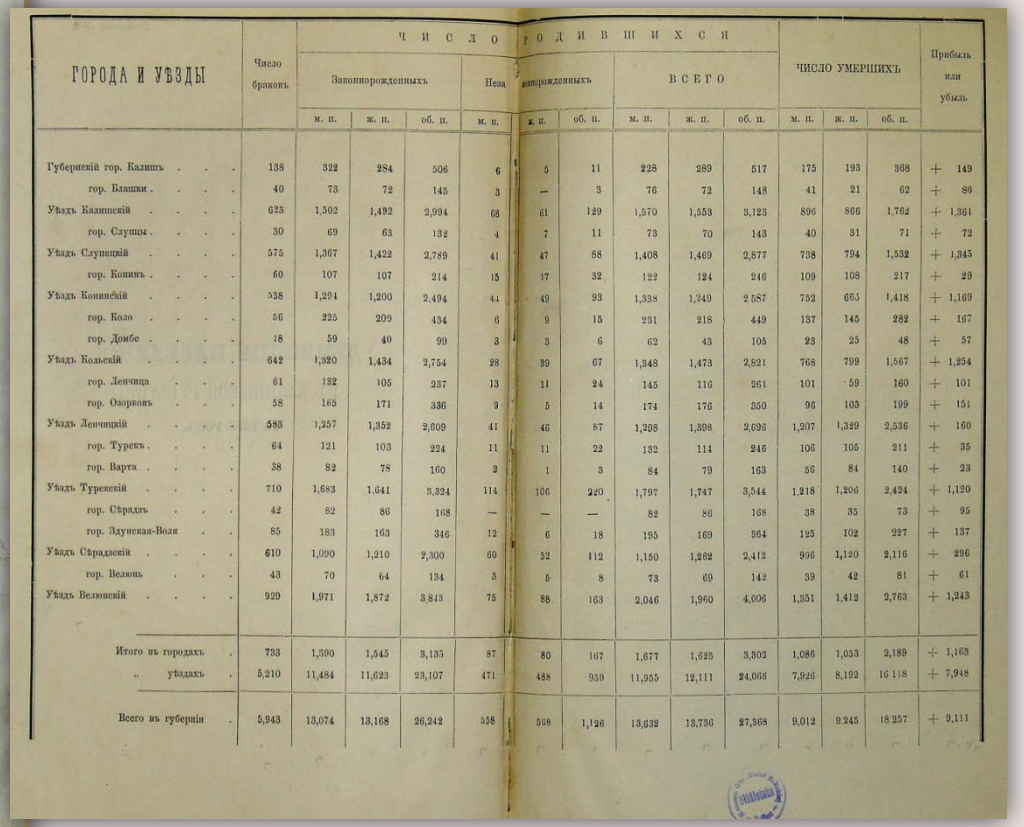

Города и уѣзды	Число браковъ	Число родившихся: Законнорожденныхъ м. п.	Законнорожденныхъ ж. п.	Законнорожденныхъ об. п.	Незак. м. п.	Незак. ж. п.	Незак. об. п.	Всего м. п.	Всего ж. п.	Всего об. п.	Число умершихъ м. п.	Число умершихъ ж. п.	Число умершихъ об. п.	Прибыль или убыль
Губернскій гор. Калишъ	138	322	284	506	6	5	11	228	289	517	175	193	368	+ 149
гор. Блашки	40	73	72	145	3	—	3	76	72	148	41	21	62	+ 86
Уѣздъ Калишскій	623	1,502	1,492	2,994	68	61	129	1,570	1,553	3,123	896	866	1,762	+ 1,361
гор. Слупцы	30	69	63	132	4	7	11	73	70	143	40	31	71	+ 72
Уѣздъ Слупецкій	575	1,367	1,422	2,789	41	47	88	1,408	1,469	2,877	738	794	1,532	+ 1,345
гор. Конинъ	60	107	107	214	15	17	32	122	124	246	109	108	217	+ 29
Уѣздъ Конинскій	538	1,294	1,200	2,494	44	49	93	1,338	1,249	2 587	752	666	1,418	+ 1,169
гор. Коло	56	225	209	434	6	9	15	231	218	449	137	145	282	+ 167
гор. Домбе	18	59	40	99	3	3	6	62	43	105	23	25	48	+ 57
Уѣздъ Кольскій	642	1,320	1,434	2,754	28	39	67	1,348	1,473	2,821	768	799	1,567	+ 1,254
гор. Ленчица	61	132	105	237	13	11	24	145	116	261	101	59	160	+ 101
гор. Озорковъ	58	165	171	336	9	5	14	174	176	350	96	103	199	+ 151
Уѣздъ Ленчицкій	583	1,357	1,352	2,609	41	46	87	1,298	1,398	2,696	1,207	1,329	2,536	+ 160
гор. Турекъ	64	121	103	224	11	11	22	132	114	246	106	105	211	+ 35
гор. Варта	38	82	78	160	2	1	3	84	79	163	56	84	140	+ 23
Уѣздъ Турекскій	710	1,683	1,641	3,324	114	106	220	1,797	1,747	3,544	1,218	1,206	2,424	+ 1,120
гор. Сѣрадзъ	42	82	86	168	—	—	—	82	86	168	38	35	73	+ 95
гор. Здунская-Воля	85	183	163	346	12	6	18	195	169	364	125	102	227	+ 137
Уѣздъ Сѣрадзскій	610	1,090	1,210	2,300	60	52	112	1,150	1,262	2,412	996	1,120	2,116	+ 296
гор. Велюнь	43	70	64	134	3	5	8	73	69	142	39	42	81	+ 61
Уѣздъ Велюнскій	929	1,971	1,872	3,843	75	88	163	2,046	1,960	4,006	1,351	1,412	2,763	+ 1,243
Итого въ городахъ	733	1,590	1,545	3,135	87	80	167	1,677	1,625	3,302	1,086	1,053	2,189	+ 1,163
„ уѣздахъ	5,210	11,484	11,623	23,107	471	488	959	11,955	12,111	24,066	7,926	8,192	16 118	+ 7,948
Всего въ губерніи	5,943	13,074	13,168	26,242	558	568	1,126	13,632	13,736	27,368	9,012	9.245	18 257	+ 9,111

I. STATISTICAL ACTIVITY IN WIELKOPOLSKA IN THE PREINSTITUTIONAL PERIOD (until 1905)

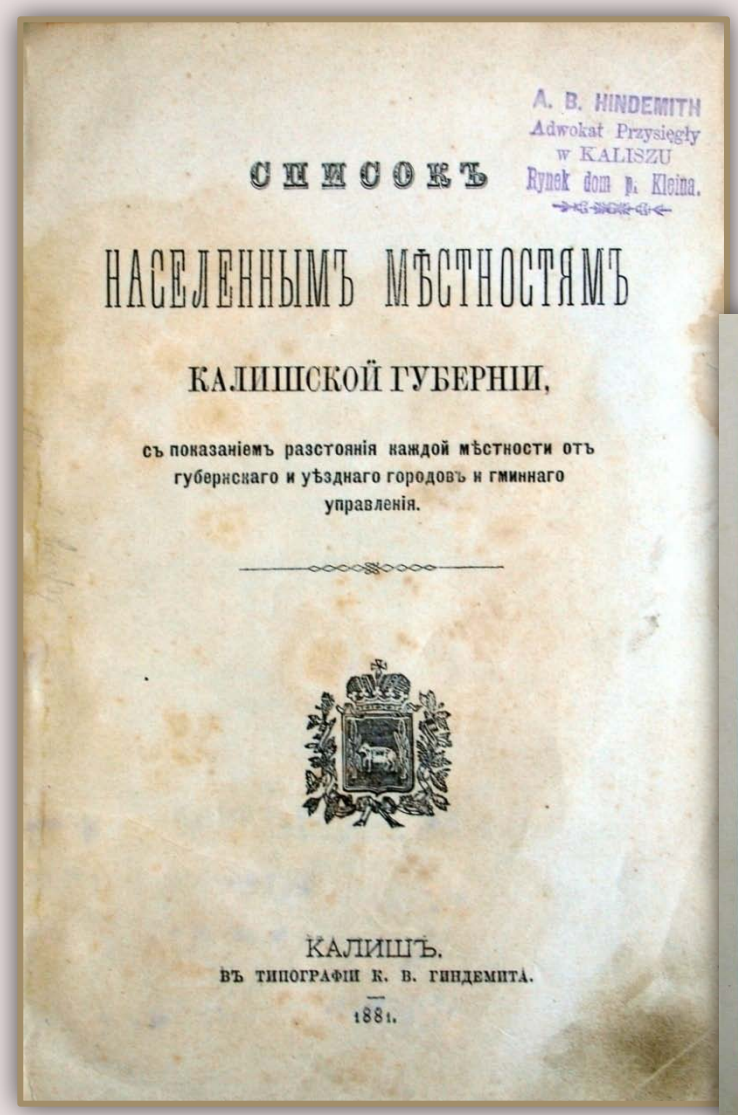

A. B. HINDEMITH
Adwokat Przysięgły
w KALISZU
Rynek dom p. Kleina.

СПИСОКЪ

НАСЕЛЕННЫМЪ МѢСТНОСТЯМЪ

КАЛИШСКОЙ ГУБЕРНІИ,

съ показаніемъ разстоянія каждой мѣстности отъ губернскаго и уѣзднаго городовъ и гминнаго управленія.

КАЛИШЪ.
ВЪ ТИПОГРАФІИ К. В. ГИНДЕМИТА.
1881.

The title page of *An inventory of inhabited settlements in the province of Kalisz*, published in Kalisz in 1881, with a table about the powiat of Kalisz

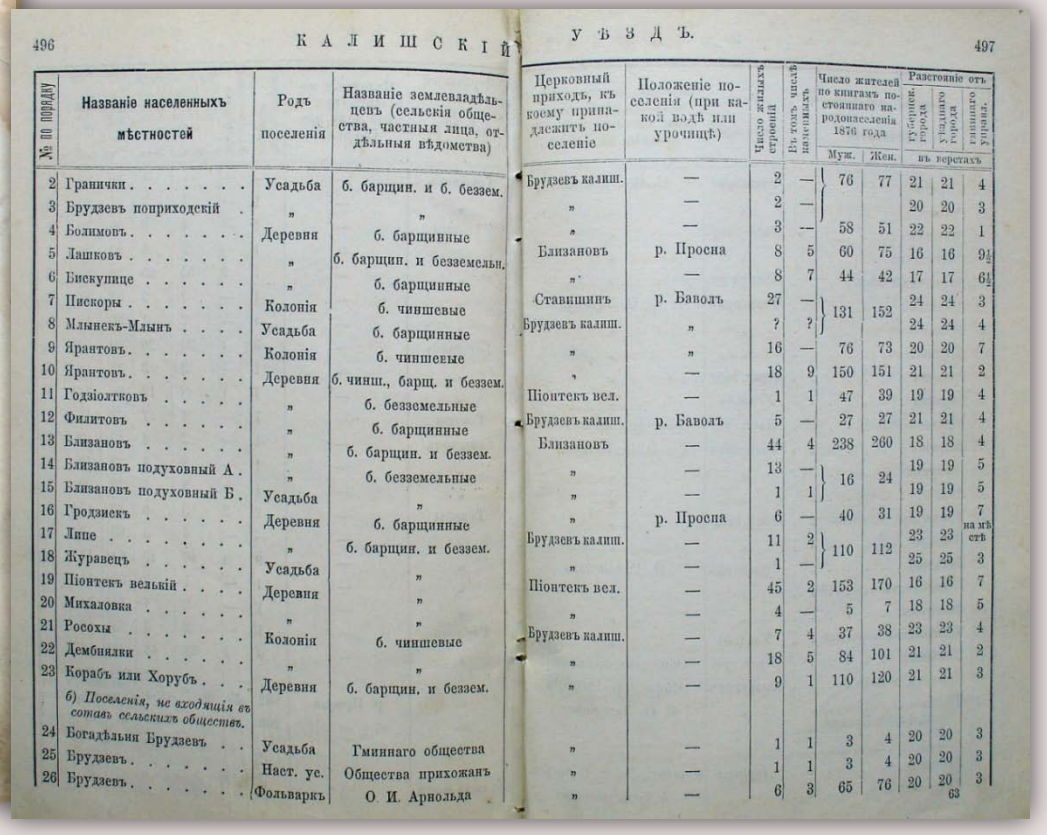

496 КАЛИШСКІЙ

№ по порядку	Названіе населенныхъ мѣстностей	Родъ поселенія	Названіе землевладѣльцевъ (сельскія общества, частныя лица, отдѣльныя вѣдомства)
2	Гранички	Усадьба	б. барщин. и б. беззем.
3	Брудзевъ поприходскій	„	„
4	Болимовъ	Деревня	б. барщинные
5	Лашковъ	„	б. барщин. и безземельн.
6	Бискупице	„	б. барщинные
7	Пискоры	Колонія	б. чиншевые
8	Млынекъ-Млынъ	Усадьба	б. барщинные
9	Ярантовъ	Колонія	б. чиншевые
10	Ярантовъ	Деревня	б. чинш., барщ. и беззем.
11	Годзіолтковъ	„	б. безземельные
12	Филитовъ	„	б. барщинные
13	Близановъ	„	б. барщин. и беззем.
14	Близановъ подуховный А.	„	б. безземельные
15	Близановъ подуховный Б.	Усадьба	„
16	Гродзискъ	Деревня	б. барщинные
17	Липе	„	б. барщин. и беззем.
18	Журавецъ	Усадьба	„
19	Піонтекъ велькій	Деревня	„
20	Михаловка	„	„
21	Росохы	Колонія	б. чиншевые
22	Дембнялки	„	„
23	Корабъ или Хорубъ	Деревня	б. барщин. и беззем.
	б) Поселенія, не входящія въ составъ сельскихъ обществъ.		
24	Богадѣльня Брудзевъ	Усадьба	Гминнаго общества
25	Брудзевъ	Наст. ус.	Общества прихожанъ
26	Брудзевъ	Фольваркъ	О. И. Арнольда

УѢЗДЪ. 497

Церковный приходъ, къ коему принадлежитъ поселеніе	Положеніе поселенія (при какой водѣ или урочищѣ)	Число жилыхъ строеній	Изъ тѣхъ нежилыхъ	Число жителей по книгамъ постояннаго народонаселенія 1876 года Муж.	Жен.	Разстояніе отъ губерніи	уѣзднаго города	гминнаго управленія
						въ верстахъ		
Брудзевъ калиш.	—	2	—	76	77	21	21	4
„	—	2	—			20	20	3
„	—	3	—	58	51	22	22	1
Близановъ	р. Просна	8	5	60	75	16	16	9½
„	—	8	7	44	42	17	17	6½
Ставишинъ	р. Баволъ	27	—	131	152	24	24	3
Брудзевъ калиш.	„	?	?			24	24	4
„	„	16	—	76	73	20	20	7
„	—	18	9	150	151	21	21	2
Піонтекъ вел.	—	1	1	47	39	19	19	4
Брудзевъ калиш.	р. Баволъ	5	—	27	27	21	21	4
Близановъ	—	44	4	238	260	18	18	4
„	—	13	—	16	24	19	19	5
„	—	1	1			19	19	5
„	р. Просна	6	—	40	31	19	19	7
Брудзевъ калиш.	—	11	2	110	112	23	23	на мѣстѣ
„	—	1	—			25	25	3
Піонтекъ вел.	—	45	2	153	170	16	16	7
„	—	4	—	5	7	18	18	5
Брудзевъ калиш.	—	7	4	37	38	23	23	4
„	—	18	5	84	101	21	21	2
„	—	9	1	110	120	21	21	3
„	—	1	1	3	4	20	20	3
„	—	1	1	3	4	20	20	3
„	—	6	3	65	76	20	20	3

The title page of *An annual report of the* ***Chamber of Commerce in Poznań for 1883***

A list of members of the Chamber of Commerce in Poznań

Jahres-Bericht

der

Handelskammer zu Posen

für

1883.

Posen 1884.

Hofbuchdruckerei W. Decker & Co.

(Emil Röstel).

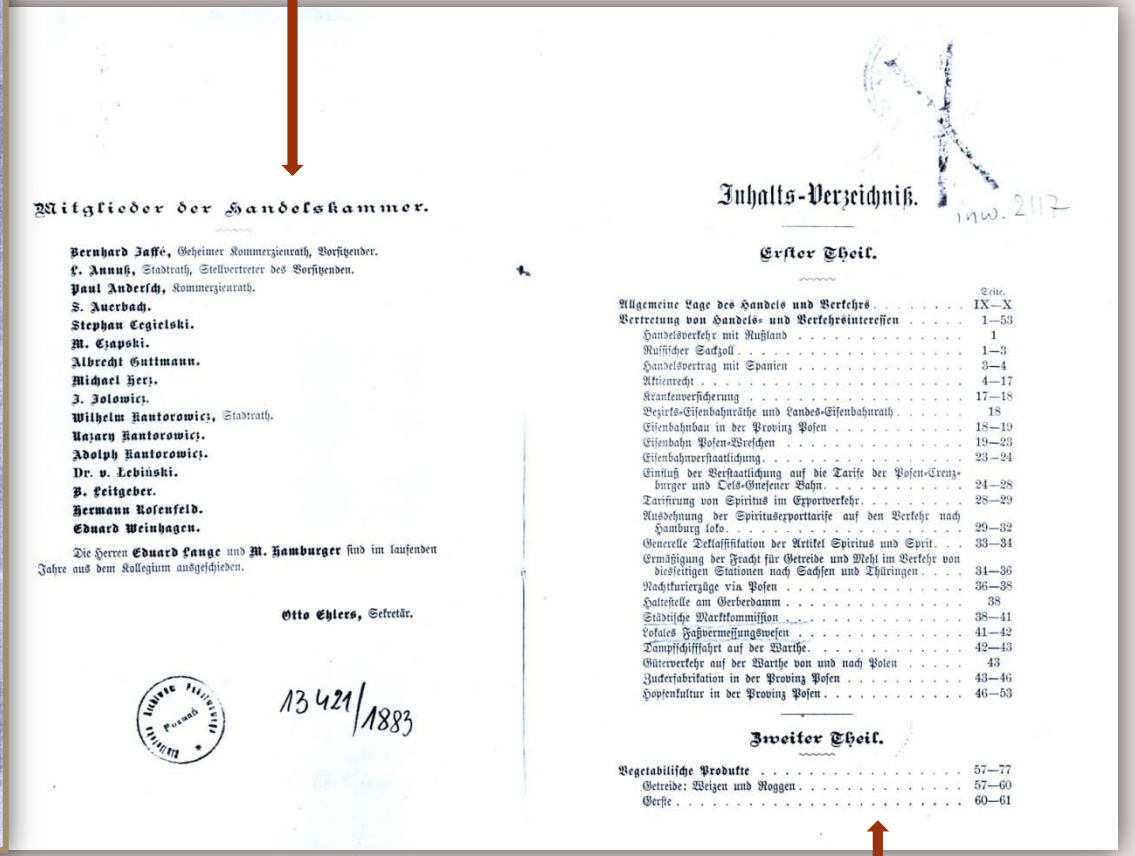

Mitglieder der Handelskammer.

Bernhard Jaffé, Geheimer Kommerzienrath, Vorsitzender.
L. Annuß, Stadtrath, Stellvertreter des Vorsitzenden.
Paul Andersch, Kommerzienrath.
S. Auerbach.
Stephan Cegielski.
M. Czapski.
Albrecht Guttmann.
Michael Herz.
J. Jolowicz.
Wilhelm Kantorowicz, Stadtrath.
Lazary Kantorowicz.
Adolph Kantorowicz.
Dr. v. Lebiński.
B. Leitgeber.
Hermann Rosenfeld.
Eduard Weinhagen.

Die Herren **Eduard Lange** und **M. Hamburger** sind im laufenden Jahre aus dem Kollegium ausgeschieden.

Otto Ehlers, Sekretär.

Inhalts-Verzeichniß.

Erster Theil.

	Seite.
Allgemeine Lage des Handels und Verkehrs	IX—X
Vertretung von Handels- und Verkehrsinteressen	1—53
Handelsverkehr mit Rußland	1
Russischer Sackzoll	1—3
Handelsvertrag mit Spanien	3—4
Aktienrecht	4—17
Krankenversicherung	17—18
Bezirks-Eisenbahnräthe und Landes-Eisenbahnrath	18
Eisenbahnbau in der Provinz Posen	18—19
Eisenbahn Posen-Wreschen	19—23
Eisenbahnverstaatlichung	23—24
Einfluß der Verstaatlichung auf die Tarife der Posen-Creuzburger und Oels-Gnesener Bahn	24—28
Tarifirung von Spiritus im Exportverkehr	28—29
Ausdehnung der Spiritusexporttarife auf den Verkehr nach Hamburg loko	29—32
Generelle Deklassifikation der Artikel Spiritus und Sprit	33—34
Ermäßigung der Fracht für Getreide und Mehl im Verkehr von diesseitigen Stationen nach Sachsen und Thüringen	34—36
Nachtkurierzüge via Posen	36—38
Haltestelle am Gerberdamm	38
Städtische Marktkommission	38—41
Lokales Faßvermessungswesen	41—42
Dampfschifffahrt auf der Warthe	42—43
Güterverkehr auf der Warthe von und nach Posen	43
Zuckerfabrikation in der Provinz Posen	43—46
Hopfenkultur in der Provinz Posen	46—53

Zweiter Theil.

Vegetabilische Produkte	57—77
Getreide: Weizen und Roggen	57—60
Gerste	60—61

Biblioteka Uniwersytecka Poznań
13 421/1883
inw. 2117

The table of contents from *An annual report of the Chamber of Commerce in Poznań for 1883*

I. STATISTICAL ACTIVITY IN WIELKOPOLSKA IN THE PREINSTITUTIONAL PERIOD (until 1905)

One of the tables from *An annual report of the Chamber of Commerce in Poznań for 1883*

12

	Großherz. Hessen (excl. Oberhessen)		Großherz. Baden.		Mannheim und Ludwigshafen.		Königreich Württemberg und Hohenzollern.	
	B.	E.	B.	E.	B.	E.	B.	E.
Abfälle	—	—	9	—	—	—	—	—
Baumwolle, rohe, Abfälle von Baumwolle ꝛc.	—	—	—	—	—	—	—	—
Bier	—	—	—	—	—	—	—	453,5
Blei	—	—	—	—	—	—	—	—
Borke und Lohe	—	—	—	—	—	—	—	—
Braunkohlen	—	—	—	—	—	—	—	—
Cement	—	—	—	—	—	—	—	1
Chemikalien und Droguerie-waaren	—	—	—	—	—	—	—	—
Dachpappe, Steinpappe ꝛc.	—	—	—	—	—	—	—	—
Düngemittel, auch künstliche	—	—	—	—	—	—	—	—
Eisen, roh, Eisen- und Stahl-bruch, alte Schienen ꝛc.	—	—	—	10,5	—	—	—	—
Eisen und Stahl, Stab- und Façoneisen	—	1	—	5	—	—	—	—
Eisenbahnschienen, Schienen-befestigungsgegenstände ꝛc.	—	—	—	—	13	—	—	—
Eisenbahnschwellen, eiserne	—	—	—	—	—	—	—	—
Eiserne Achsen und Bandagen, Räder ꝛc.	1	—	—	—	—	27	—	—
Eiserne Dampfkessel, Reser-voirs ꝛc.	9	14	—	—	7	30,5	—	4
Eiserne Röhren und Säulen	—	—	—	—	—	—	—	—
Eisen- und Stahldraht	—	—	—	—	—	—	—	—
Eisen- und Stahlwaaren	—	3	—	—	—	—	—	—
Eisenerz (ausschl. Schwefelkies)	—	—	—	—	—	—	—	—
Erde, Kies, Mergel, Lehm, Thon	—	—	—	—	—	10,5	—	—
Erze, rohe, (außer Eisenerz)	—	—	—	—	—	—	—	—
Farbehölzer	—	—	—	—	—	—	—	—
Fische	—	—	—	—	—	—	—	—
Flachs, Hanf, Heede, Werg	—	—	—	—	—	—	—	—
Fleisch und Speck	—	—	—	—	—	—	—	—
Garne und Twiste	—	—	—	1	—	—	—	—
Weizen	—	—	—	—	—	—	—	—
Roggen	—	—	30	—	—	—	30	—
Hafer	—	—	—	—	—	—	—	—
Gerste	10	—	—	—	—	—	—	—
Mais, Hülsenfrüchte, Malz, ꝛc.	—	—	—	—	—	—	20	—
Lein- und Oelsamen	10	—	—	—	—	—	—	—
Andere Sämereien	—	32,5	—	—	—	—	—	—
Glas- und Glaswaaren	—	—	—	—	—	—	2,5	—
Häute, Felle, Leder, Pelzwaaren	243	—	—	—	—	—	1,5	—
Rundholz, roh, beschlagene Stämme	—	—	—	—	—	—	—	—
Nutzholz, Werkholz, Holzdraht ꝛc.	—	—	—	—	—	10	—	2
Brennholz, Eisenbahnschwellen, Grubenholz	—	—	—	—	—	—	—	—
Holzzeugmasse, Strohmasse	—	—	—	—	—	—	—	—

13

	Königreich Bayern.		Rußland.		Polen.		Galizien, Bukowina, Moldau.		Ungarn.		Böhmen.	
	B.	E.	B.	E.	B.	E.	B.	E.	B.	E.	B.	E.
Abfälle	—	—	—	10	—	—	—	—	—	—	0,5	—
Baumwolle, rohe, Abfälle von Baumwolle ꝛc.	—	—	—	—	—	—	—	—	—	—	—	—
Bier	—	915,5	—	—	—	—	—	—	—	—	—	13
Blei	—	—	—	—	—	—	—	—	—	—	—	—
Borke und Lohe	—	—	—	—	—	21,5	—	—	—	191	—	—
Braunkohlen	—	—	—	—	—	—	—	—	—	—	—	340,5
Cement		—	—	—	5	—	—	—	—	—	—	—
Chemikalien und Droguerie-waaren	—	—	—	—	12,5	—	—	—	—	—	—	—
Dachpappe, Steinpappe ꝛc.	—	—	—	—	6	—	—	—	—	—	—	—
Düngemittel, auch künstliche	—	20	—	720	67,5	289,5	—	10	—	361	—	51
Eisen, roh, Eisen- und Stahl-bruch, alte Schienen ꝛc.	—	—	—	—	—	—	—	—	—	—	21	—
Eisen und Stahl, Stab- und Façoneisen	—	—	—	—	2,5	—	—	—	—	—	—	—
Eisenbahnschienen, Schienen-befestigungsgegenstände ꝛc.	—	—	—	—	—	—	—	—	—	—	—	—
Eisenbahnschwellen, eiserne	—	—	—	—	—	—	—	—	—	—	—	—
Eiserne Achsen und Bandagen, Räder ꝛc.	1	—	—	—	17	—	—	—	—	—	—	—
Eiserne Dampfkessel, Reser-voirs ꝛc.	5	43,5	6	—	437,5	—	10,5	—	—	—	—	—
Eiserne Röhren und Säulen	—	—	—	—	17,5	—	0,5	—	—	—	—	—
Eisen- und Stahldraht	—	—	—	—	—	—	—	—	—	—	—	—
Eisen- und Stahlwaaren	—	5	1	—	24,5	—	2	—	0,5	—	0,5	—
Eisenerz (ausschl. Schwefelkies)	—	10	—	—	—	—	—	—	—	—	—	—
Erde, Kies, Mergel, Lehm, Thon	—	—	—	—	11	—	—	—	—	—	—	—
Erze, rohe, (außer Eisenerz)	—	—	—	—	—	—	—	—	—	1473	—	—
Farbehölzer	—	—	—	—	—	—	—	—	—	—	—	—
Fische	—	—	—	—	13	—	—	—	—	66	—	—
Flachs, Hanf, Heede, Werg	—	—	—	120	—	—	—	20	—	—	6	—
Fleisch und Speck	—	—	—	—	—	7,5	—	—	—	—	—	—
Garne und Twiste	—	—	—	10	—	—	—	—	—	—	—	—
Weizen	20	—	—	—	5,5	357	—	141	—	60	—	—
Roggen	380	—	—	—	15	1969	—	—	—	—	566,5	—
Hafer	10	—	—	60	—	710	—	10	—	40	—	20
Gerste	10	—	—	—	—	10	—	—	—	—	—	—
Mais, Hülsenfrüchte, Malz, ꝛc.	60	—	—	10	5	218	—	1152,5	—	250	—	10
Lein- und Oelsamen	—	—	—	40	—	10	—	20	—	—	—	—
Andere Sämereien	2,5	—	—	10	13	12,5	—	—	—	20	—	—
Glas- und Glaswaaren	0,5	1	—	—	6	17,5	—	—	—	—	—	—
Häute, Felle, Leder, Pelzwaaren	1	5	—	—	4,5	105	6	0,5	5	—	—	—
Rundholz, roh, beschlagene Stämme	—	—	—	—	—	507	—	195	—	88,5	—	—
Nutzholz, Werkholz, Holzdraht ꝛc.	41	1	—	—	—	787,5	—	511,5	—	226	—	35
Brennholz, Eisenbahnschwellen, Grubenholz	—	—	—	—	—	—	—	30	—	20	—	—
Holzzeugmasse, Strohmasse	—	—	—	—	—	—	—	—	—	—	—	—

The population census of The Kingdom of Prussia from 1st December 1885 – a form completed for the town of Gostyń

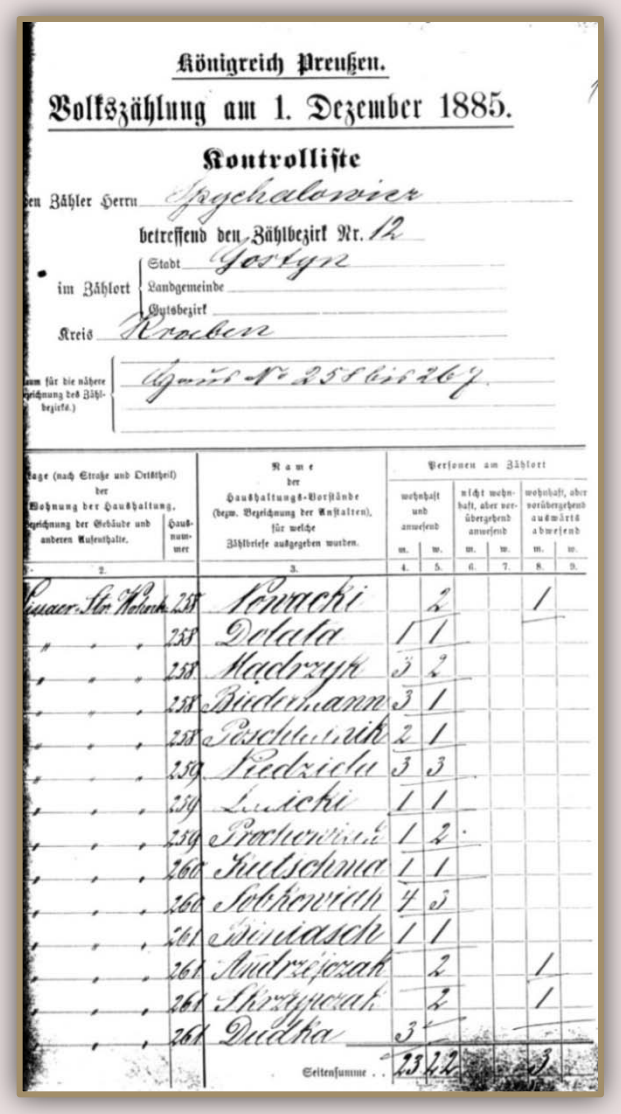

Königreich Preußen.

Volkszählung am 1. Dezember 1885.

Kontrolliste

den Zähler Herrn Szychalowicz

betreffend den Zählbezirk Nr. 12

im Zählort Stadt Gostyn / Landgemeinde / Gutsbezirk

Kreis Krotoszyn

(Raum für die nähere Bezeichnung des Zählbezirks.) Gminy Nr 258 do 267.

Lage (nach Straße und Drittheil) der Wohnung der Haushaltung, Bezeichnung der Gebäude und anderen Aufenthalte.	Hausnummer	Name der Haushaltungs-Vorstände (bezw. Bezeichnung der Anstalten), für welche Zählbriefe aufgegeben worden.	Personen am Zählort: wohnhaft und anwesend m.	w.	nicht wohnhaft, aber vorübergehend anwesend m.	w.	wohnhaft, aber vorübergehend auswärts abwesend m.	w.
1.	2.	3.	4.	5.	6.	7.	8.	9.
Pusaer Str. Hofbesitz	258	Sowacki		2			1	
„ „ „	258	Dolata	1	1				
„ „ „	258	Madrzyk	3	2				
„ „ „	258	Biedermann	3	1				
„ „ „	258	Peschmann	2	1				
„ „ „	259	Piedziela	3	3				
„ „ „	259	Lusicki	1	1				
„ „ „	259	Prochowicz	1	2				
„ „ „	260	Kulschma	1	1				
„ „ „	260	Sobkowicz	4	3				
„ „ „	261	Sinnasch	1	1				
„ „ „	261	Andrzejczak		2			1	
„ „ „	261	Skrzypczak		2			1	
„ „ „	261	Dudka	3					
		Seitensumme	23	22			3	

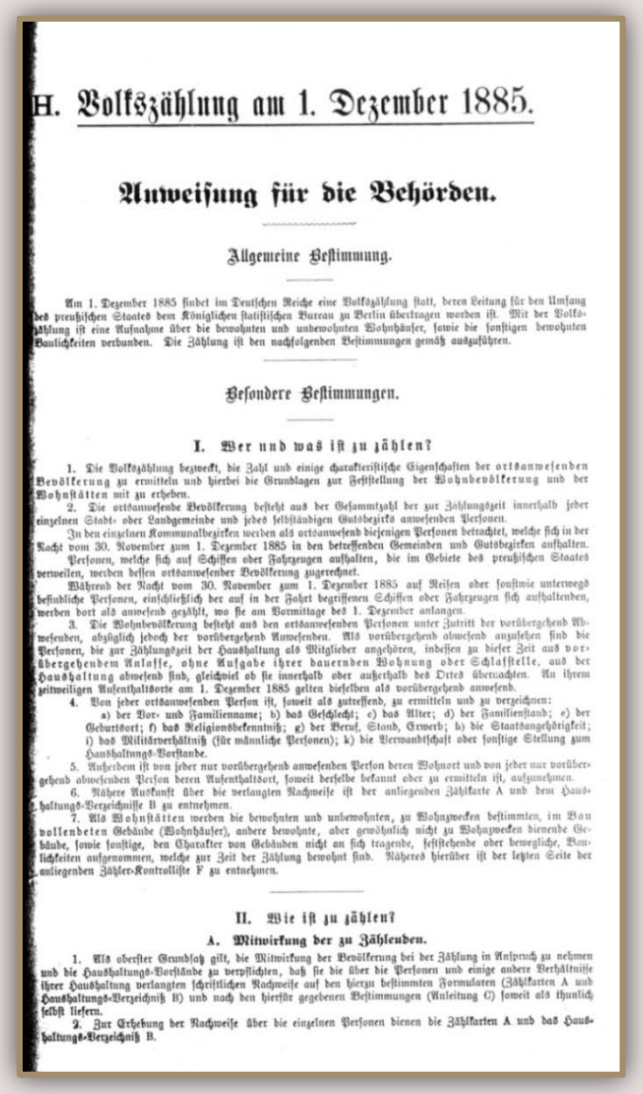

H. Volkszählung am 1. Dezember 1885.

Anweisung für die Behörden.

Allgemeine Bestimmung.

Am 1. Dezember 1885 findet im Deutschen Reiche eine Volkszählung statt, deren Leitung für den Umfang des preußischen Staates dem Königlichen statistischen Bureau zu Berlin übertragen worden ist. Mit der Volkszählung ist eine Aufnahme über die bewohnten und unbewohnten Wohnhäuser, sowie die sonstigen bewohnten Baulichkeiten verbunden. Die Zählung ist den nachfolgenden Bestimmungen gemäß auszuführen.

Besondere Bestimmungen.

I. Wer und was ist zu zählen?

1. Die Volkszählung bezweckt, die Zahl und einige charakteristische Eigenschaften der ortsanwesenden Bevölkerung zu ermitteln und hierbei die Grundlagen zur Feststellung der Wohnbevölkerung und der Wohnstätten mit zu erheben.

2. Die ortsanwesende Bevölkerung besteht aus der Gesammtzahl der zur Zählungszeit innerhalb jeder einzelnen Stadt- oder Landgemeinde und jedes selbständigen Gutsbezirks anwesenden Personen.

In den einzelnen Kommunalbezirken werden als ortsanwesend diejenigen Personen betrachtet, welche sich in der Nacht vom 30. November zum 1. Dezember 1885 in den betreffenden Gemeinden und Gutsbezirken aufhalten.

Personen, welche sich auf Schiffen oder Fahrzeugen aufhalten, die im Gebiete des preußischen Staates verweilen, werden dessen ortsanwesender Bevölkerung zugerechnet.

Während der Nacht vom 30. November zum 1. Dezember 1885 auf Reisen oder sonstwie unterwegs befindliche Personen, einschließlich der auf in der Fahrt begriffenen Schiffen oder Fahrzeugen sich aufhaltenden, werden dort als anwesend gezählt, wo sie am Vormittage des 1. Dezember anlangen.

3. Die Wohnbevölkerung besteht aus den ortsanwesenden Personen unter Zutritt der vorübergehend Abwesenden, abzüglich jedoch der vorübergehend Anwesenden. Als vorübergehend abwesend anzusehen sind die Personen, die zur Zählungszeit der Haushaltung als Mitglieder angehören, indessen zu dieser Zeit aus vorübergehendem Anlasse, ohne Aufgabe ihrer dauernden Wohnung oder Schlafstelle, aus der Haushaltung abwesend sind, gleichviel ob sie innerhalb oder außerhalb des Ortes übernachten. An ihrem zeitweiligen Aufenthaltsorte am 1. Dezember 1885 gelten dieselben als vorübergehend anwesend.

4. Von jeder ortsanwesenden Person ist, soweit als zutreffend, zu ermitteln und zu verzeichnen:
a) der Vor- und Familienname; b) das Geschlecht; c) das Alter; d) der Familienstand; e) der Geburtsort; f) das Religionsbekenntniß; g) der Beruf, Stand, Erwerb; h) die Staatsangehörigkeit; i) das Militärverhältniß (für männliche Personen); k) die Verwandtschaft oder sonstige Stellung zum Haushaltungs-Vorstande.

5. Außerdem ist von jeder nur vorübergehend anwesenden Person deren Wohnort und von jeder nur vorübergehend abwesenden Person deren Aufenthaltsort, soweit derselbe bekannt oder zu ermitteln ist, aufzunehmen.

6. Nähere Auskunft über die verlangten Nachweise ist der anliegenden Zählkarte A und dem Haushaltungs-Verzeichnisse B zu entnehmen.

7. Als Wohnstätten werden die bewohnten und unbewohnten, zu Wohnzwecken bestimmten, im Bau vollendeten Gebäude (Wohnhäuser), andere bewohnte, aber gewöhnlich nicht zu Wohnzwecken dienende Gebäude, sowie sonstige, den Charakter von Gebäuden nicht an sich tragende, feststehende oder bewegliche, Baulichkeiten aufgenommen, welche zur Zeit der Zählung bewohnt sind. Näheres hierüber ist der letzten Seite der anliegenden Zähler-Kontrolliste F zu entnehmen.

II. Wie ist zu zählen?

A. Mitwirkung der zu Zählenden.

1. Als oberster Grundsatz gilt, die Mitwirkung der Bevölkerung bei der Zählung in Anspruch zu nehmen und die Haushaltungs-Vorstände zu verpflichten, daß sie die über die Personen und einige andere Verhältnisse ihrer Haushaltung verlangten schriftlichen Nachweise auf den hierzu bestimmten Formularen (Zählkarten A und Haushaltungs-Verzeichniß B) und nach den hierfür gegebenen Bestimmungen (Anleitung C) soweit als thunlich selbst liefern.

2. Zur Erhebung der Nachweise über die einzelnen Personen dienen die Zählkarten A und das Haushaltungs-Verzeichniß B.

A fragment of census directions for the authorities from 1885

I. STATISTICAL ACTIVITY IN WIELKOPOLSKA IN THE PREINSTITUTIONAL PERIOD (until 1905)

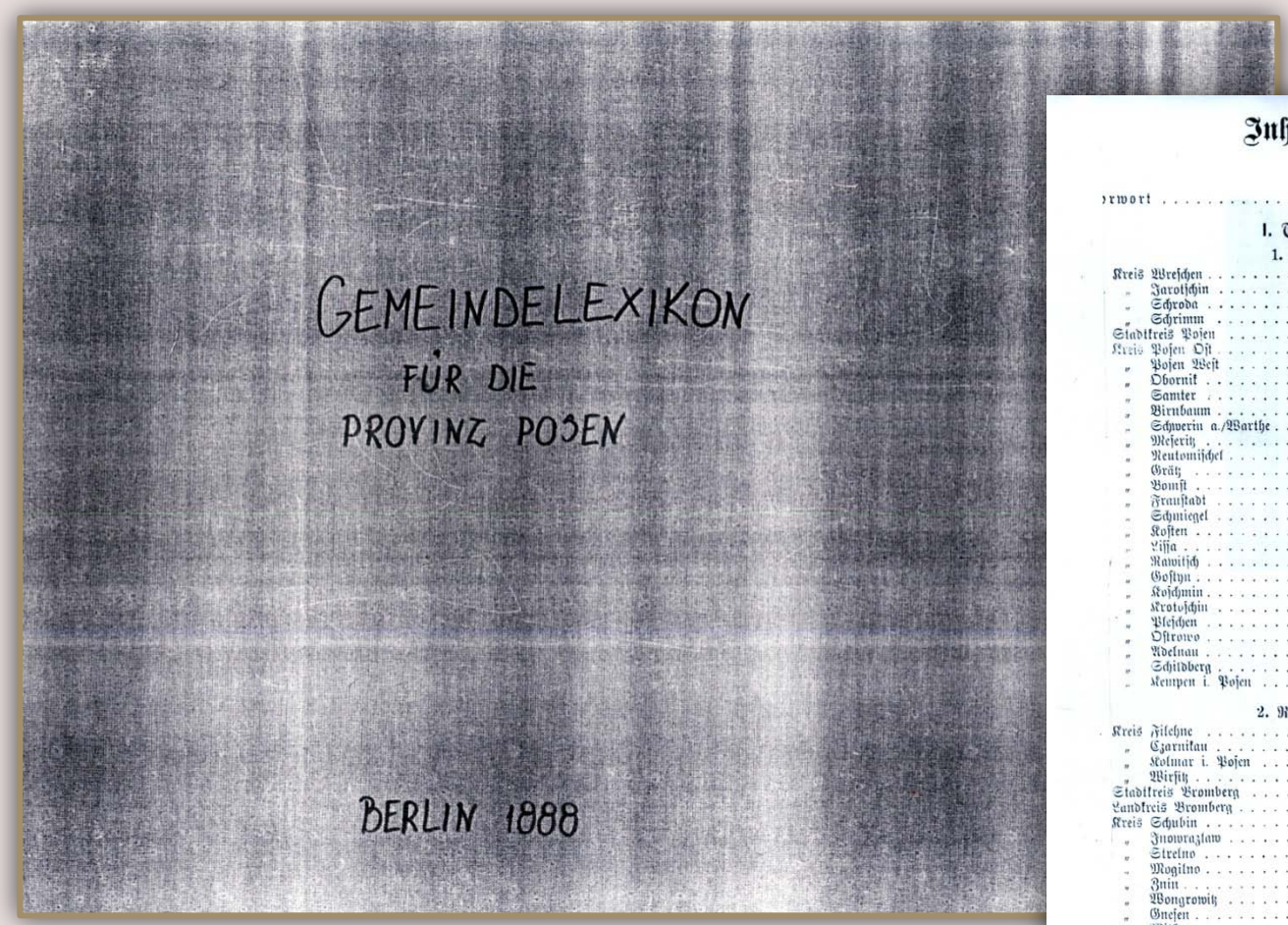

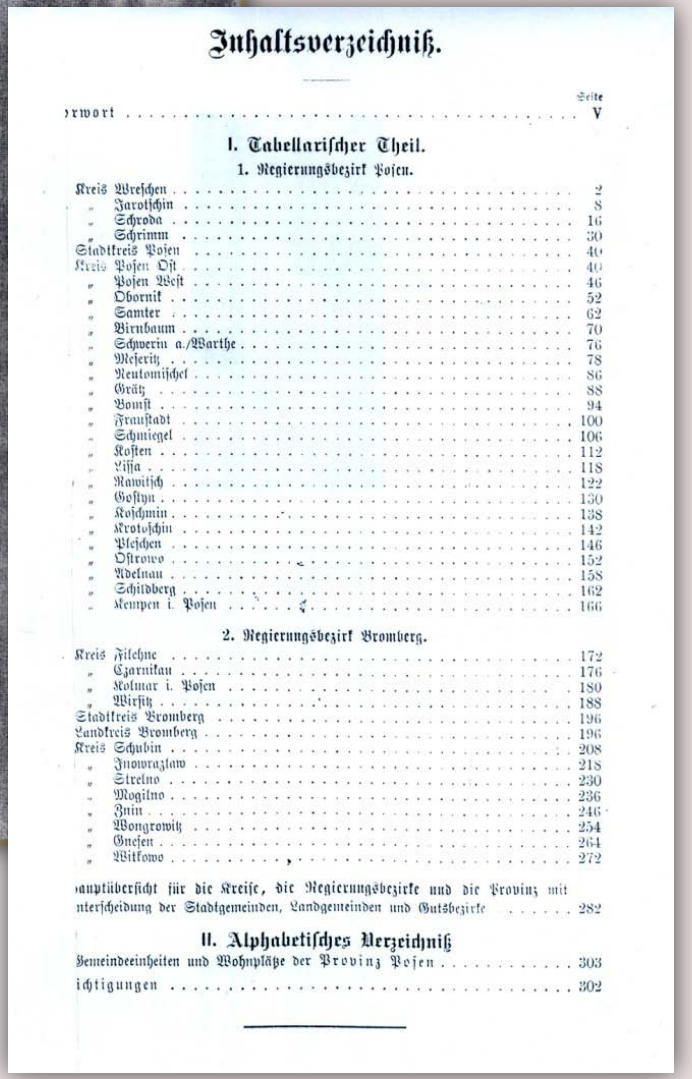

Inhaltsverzeichniß.

Seite

rwort V

I. Tabellarischer Theil.

1. Regierungsbezirk Posen.

Kreis Wreschen 2
„ Jarotschin 8
„ Schroda 16
„ Schrimm 30
Stadtkreis Posen 40
Kreis Posen Ost 40
„ Posen West 46
„ Obornik 52
„ Samter 62
„ Birnbaum 70
„ Schwerin a./Warthe 76
„ Meseritz 78
„ Neutomischel 86
„ Grätz 88
„ Bomst 94
„ Fraustadt 100
„ Schmiegel 106
„ Kosten 112
„ Lissa 118
„ Rawitsch 122
„ Gostyn 130
„ Koschmin 138
„ Krotoschin 142
„ Pleschen 146
„ Ostrowo 152
„ Adelnau 158
„ Schildberg 162
„ Kempen i. Posen 166

2. Regierungsbezirk Bromberg.

Kreis Filehne 172
„ Czarnikau 176
„ Kolmar i. Posen 180
„ Wirsitz 188
Stadtkreis Bromberg 196
Landkreis Bromberg 196
Kreis Schubin 208
„ Inowrazlaw 218
„ Strelno 230
„ Mogilno 236
„ Znin 246
„ Wongrowitz 254
„ Gnesen 264
„ Witkowo 272

auptübersicht für die Kreise, die Regierungsbezirke und die Provinz mit nterscheidung der Stadtgemeinden, Landgemeinden und Gutsbezirke 282

II. Alphabetisches Verzeichniß

Gemeindeeinheiten und Wohnplätze der Provinz Posen 303

ichtigungen 302

The title page and part of the table of contents from *the* ***Lexicon of boroughs of the province of Poznań,*** published in Berlin in 1888.

I. STATISTICAL ACTIVITY IN WIELKOPOLSKA IN THE PREINSTITUTIONAL PERIOD (until 1905)

ПАМЯТНАЯ КНИЖКА

КАЛИШСКОЙ ГУБЕРНІИ

НА

1889

ГОДЪ.

КАЛИШЪ.

Въ Типографіи К. В. Гиндемита.

1889.

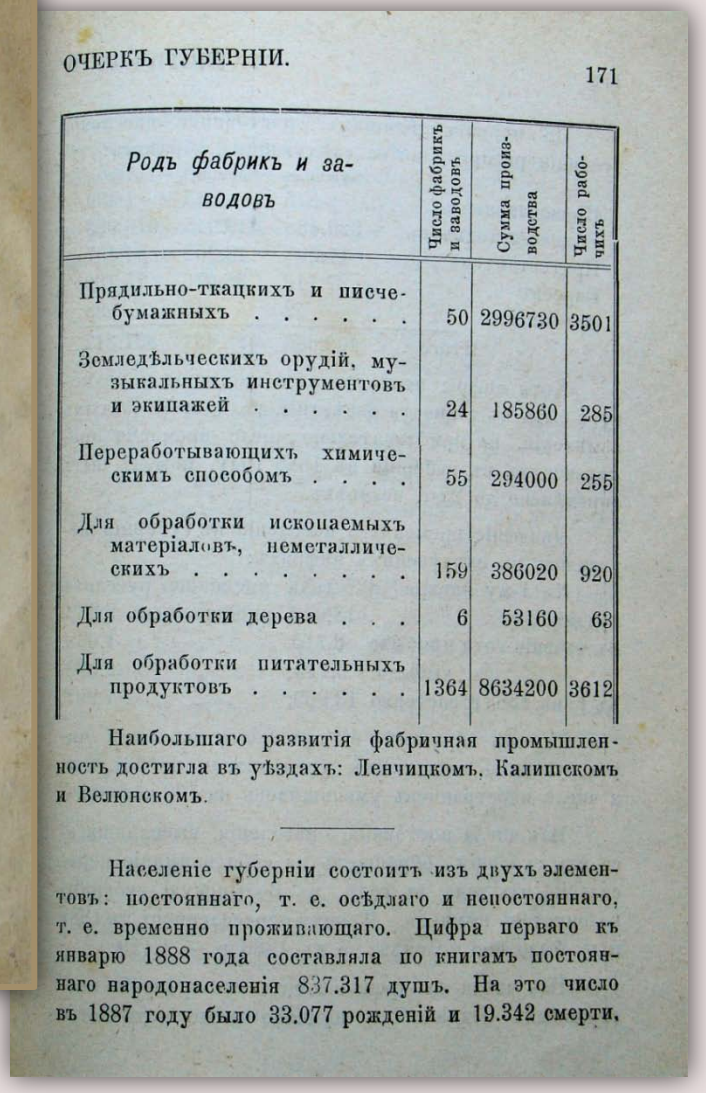

ОЧЕРКЪ ГУБЕРНІИ. 171

Родъ фабрикъ и заводовъ	Число фабрикъ и заводовъ	Сумма производства	Число рабочихъ
Прядильно-ткацкихъ и писчебумажныхъ	50	2996730	3501
Земледѣльческихъ орудій, музыкальныхъ инструментовъ и экипажей	24	185860	285
Переработывающихъ химическимъ способомъ	55	294000	255
Для обработки ископаемыхъ матеріаловъ, неметаллическихъ	159	386020	920
Для обработки дерева . . .	6	53160	63
Для обработки питательныхъ продуктовъ	1364	8634200	3612

Наибольшаго развитія фабричная промышленность достигла въ уѣздахъ: Ленчицкомъ, Калишскомъ и Велюнскомъ.

Населеніе губерніи состоитъ изъ двухъ элементовъ: постояннаго, т. е. осѣдлаго и непостояннаго, т. е. временно проживающаго. Цифра перваго къ январю 1888 года составляла по книгамъ постояннаго народонаселенія 837.317 душъ. На это число въ 1887 году было 33.077 рожденій и 19.342 смерти,

The title page of
The Yearbook of the province of Kalisz for 1889
with a fragment of a table about manufacturing companies

I. STATISTICAL ACTIVITY IN WIELKOPOLSKA IN THE PREINSTITUTIONAL PERIOD (until 1905)

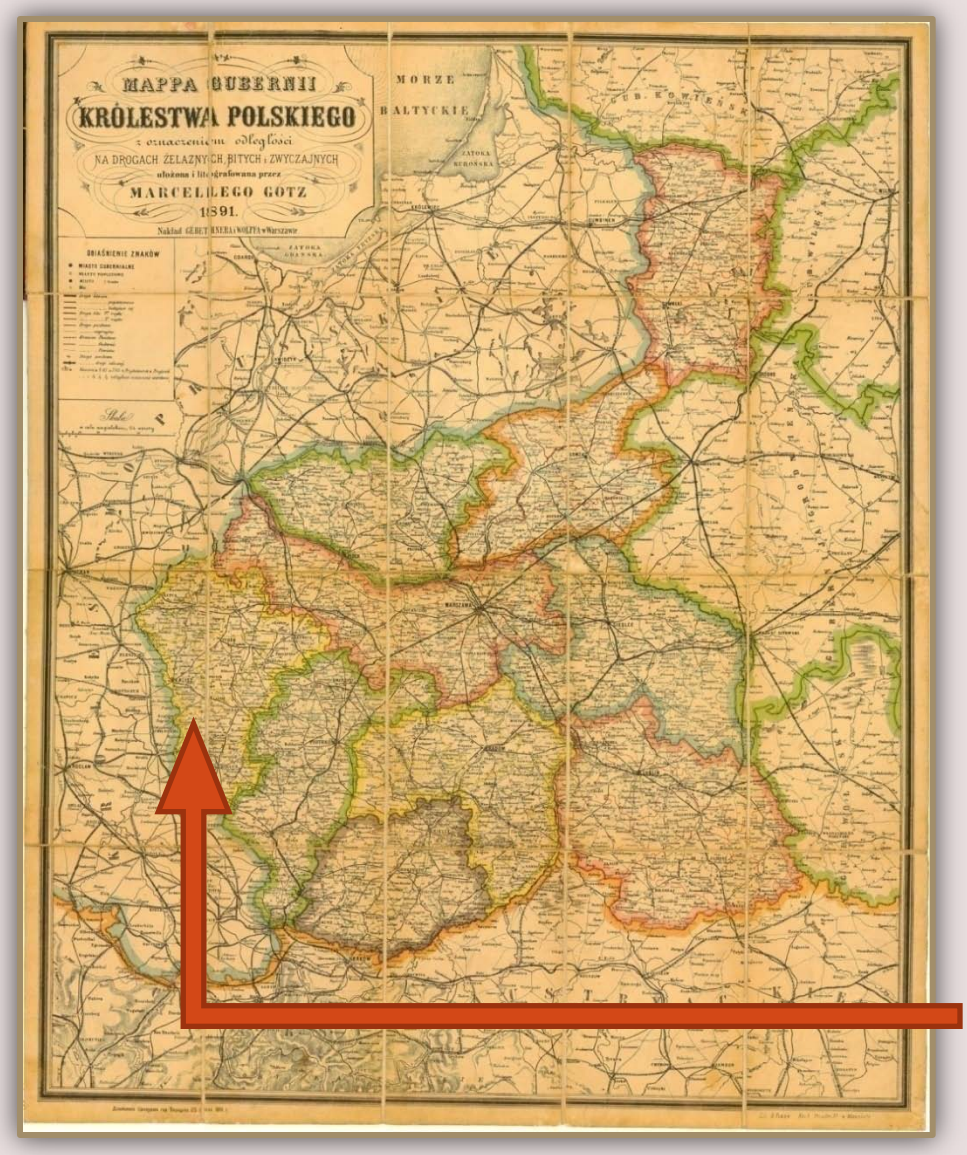

A map of the provinces of the Kingdom of Poland with distances along railroads, paved roads and ordinary roads compiled and lithographed by Marcel Gotz, published by Gebethner&Wolff in Warsaw in 1891.

The arrow indicates the province of Kalisz

I. STATISTICAL ACTIVITY IN WIELKOPOLSKA IN THE PREINSTITUTIONAL PERIOD (until 1905)

The title page of *A report about the management and state of borroughs in the city of Poznań from the period between 1 April 1891 and 31 March 1892* with a table showing grain prices

Under Prussian administration the German authorities of the city compiled regular reports about its social and economic activity. The publication of those reports continued throughout World War I

Sch. Schulrath Schwalbe.

stol. m. Poznania

Bericht

über die

Verwaltung und den Stand

der

Gemeinde-Angelegenheiten in der Stadt Posen

für das

Verwaltungsjahr vom 1. April 1891 bis 31. März 1892.

Posen.

Hofbuchdruckerei W. Decker & Co. (A. Röstel).

1892.

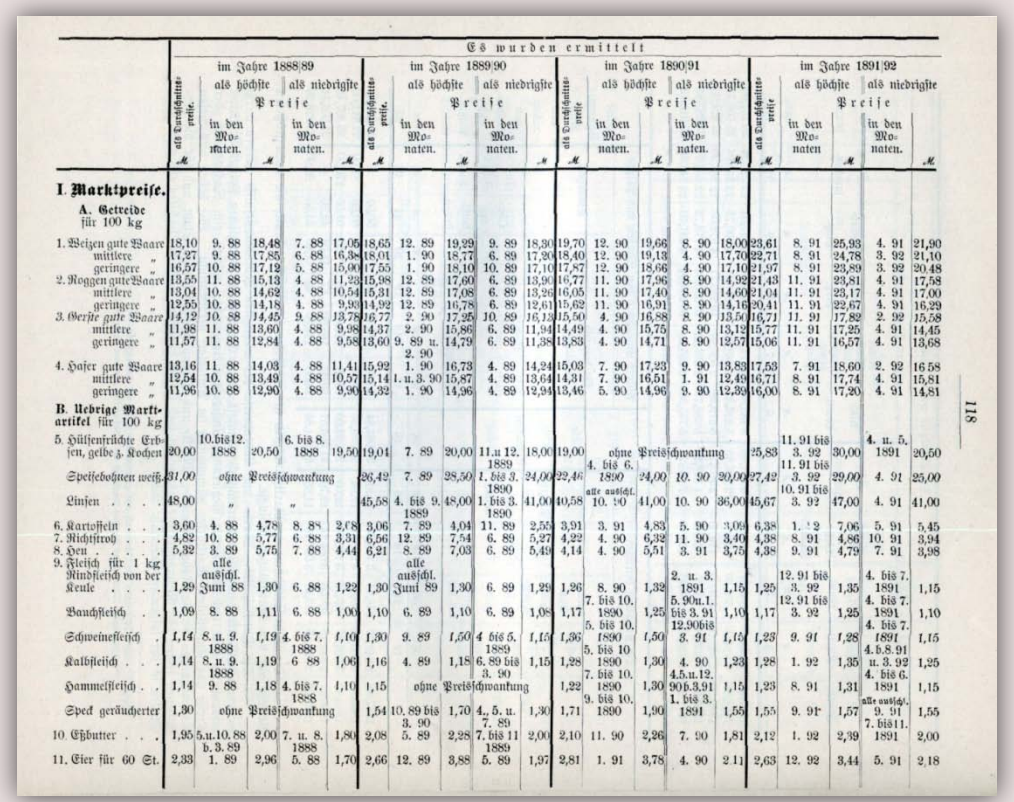

118

	Es wurden ermittelt																			
	im Jahre 1888/89					im Jahre 1889/90					im Jahre 1890/91					im Jahre 1891/92				
	als Durchschnittspreise	als höchste Preise in den Monaten		als niedrigste Preise in den Monaten		als Durchschnittspreise	als höchste Preise in den Monaten		als niedrigste Preise in den Monaten		als Durchschnittspreise	als höchste Preise in den Monaten		als niedrigste Preise in den Monaten		als Durchschnittspreise	als höchste Preise in den Monaten		als niedrigste Preise in den Monaten	
	M.		M.		M.	M.		M.		M.	M.		M.		M.	M.		M.		M.
I. Marktpreise.																				
A. Getreide für 100 kg																				
1. Weizen gute Waare	18,10	9. 88	18,48	7. 88	17,05	18,65	12. 89	19,29	9. 89	18,30	19,70	12. 90	19,66	8. 90	18,00	23,61	8. 91	25,93	4. 91	21,90
mittlere „	17,27	9. 88	17,85	6. 88	16,38	18,01	1. 90	18,77	6. 89	17,20	18,40	12. 90	19,13	4. 90	17,70	22,71	8. 91	24,78	3. 92	21,10
geringere „	16,57	10. 88	17,12	5. 88	15,00	17,55	1. 90	18,10	10. 89	17,10	17,87	12. 90	18,66	4. 90	17,10	21,97	8. 91	23,89	3. 92	20,48
2. Roggen gute Waare	13,55	11. 88	15,13	4. 88	11,23	15,98	12. 89	17,60	6. 89	13,90	16,77	11. 90	17,96	8. 90	14,92	21,43	11. 91	23,81	4. 91	17,58
mittlere „	13,04	10. 88	14,62	4. 88	10,54	15,31	12. 89	17,08	6. 89	13,26	16,05	11. 90	17,40	8. 90	14,60	21,04	11. 91	23,17	4. 91	17,00
geringere „	12,55	10. 88	14,18	4. 88	9,93	14,92	12. 89	16,78	6. 89	12,61	15,62	11. 90	16,91	8. 90	14,16	20,41	11. 91	22,67	4. 91	16,29
3. Gerste gute Waare	14,12	10. 88	14,45	9. 88	13,78	16,77	2. 90	17,25	10. 89	16,12	15,50	4. 90	16,88	8. 90	13,50	16,71	11. 91	17,82	2. 92	15,58
mittlere „	11,98	11. 88	13,60	4. 88	9,98	14,37	2. 90	15,86	6. 89	11,94	14,49	4. 90	15,75	8. 90	13,12	15,77	11. 91	17,25	4. 91	14,45
geringere „	11,57	11. 88	12,84	4. 88	9,58	13,60	9. 89 u. 2. 90	14,79	6. 89	11,38	13,83	4. 90	14,71	8. 90	12,57	15,06	11. 91	16,57	4. 91	13,68
4. Hafer gute Waare	13,16	11. 88	14,03	4. 88	11,41	15,92	1. 90	16,73	4. 89	14,24	15,03	7. 90	17,23	9. 90	13,83	17,53	7. 91	18,60	2. 92	16 58
mittlere „	12,54	10. 88	13,49	4. 88	10,57	15,14	1. u. 3. 90	15,87	4. 89	13,64	14,31	7. 90	16,51	1. 91	12,49	16,71	8. 91	17,74	4. 91	15,81
geringere „	11,96	10. 88	12,90	4. 88	9,90	14,32	1. 90	14,96	4. 89	12,94	13,46	5. 90	14,96	9. 90	12,39	16,00	8. 91	17,20	4. 91	14,81
B. Uebrige Marktartikel für 100 kg																				
5. Hülsenfrüchte Erbsen, gelbe z. Kochen	20,00	10. bis 12. 1888	20,50	6. bis 8. 1888	19,50	19,04	7. 89	20,00	11. u 12. 1889	18,00	19,00	ohne Preisschwankung				25,83	11. 91 bis 3. 92	30,00	4. u. 5. 1891	20,50
Speisebohnen weiß	31,00	ohne Preisschwankung				26,42	7. 89	28,50	1. bis 3. 1890	24,00	22,46	4. bis 6. 1890 alle ausschl.				27,42	11. 91 bis 3. 92	29,00	4. 91	25,00
Linsen	48,00	„		„		45,58	4. bis 9. 1889	48,00	1. bis 3. 1890	41,00	40,58	10. 90	41,00	10. 90	36,00	45,67	10. 91 bis 3. 92	47,00	4. 91	41,00
6. Kartoffeln	3,60	4. 88	4,78	8. 88	2,68	3,06	7. 89	4,04	11. 89	2,55	3,91	3. 91	4,83	5. 90	3,09	6,38	1. 92	7,06	5. 91	5,45
7. Richtstroh	4,82	10. 88	5,77	6. 88	3,31	6,56	12. 89	7,54	6. 89	5,27	4,22	4. 90	6,32	11. 90	3,40	4,38	8. 91	4,86	10. 91	3,94
8. Heu	5,32	3. 89	5,75	7. 88	4,44	6,21	8. 89	7,03	6. 89	5,49	4,14	4. 90	5,51	3. 91	3,75	4,38	9. 91	4,79	7. 91	3,98
9. Fleisch für 1 kg Rindfleisch von der Keule	1,29	alle ausschl. Juni 88	1,30	6. 88	1,22	1,30	alle ausschl. Juni 89	1,30	6. 89	1,29	1,26	8. 90	1,32	2. u. 3. 1891	1,15	1,25	12. 91 bis 3. 92	1,35	4. bis 7. 1891	1,15
Bauchfleisch	1,09	8. 88	1,11	6. 88	1,00	1,10	6. 89	1,10	6. 89	1,08	1,17	7. bis 10. 1890	1,25	5. 90 u. 1. bis 3. 91	1,10	1,17	12. 91 bis 3. 92	1,25	4. bis 7. 1891	1,10
Schweinefleisch	1,14	8. u. 9. 1888	1,19	4. bis 7. 1888	1,10	1,30	9. 89	1,50	4 bis 5. 1889	1,15	1,36	5. bis 10. 1890	1,50	12. 90 bis 3. 91	1,15	1,23	9. 91	1,28	4. bis 7. 1891	1,15
Kalbfleisch	1,14	8. u. 9. 1888	1,19	6 88	1,06	1,16	4. 89	1,18	6. 89 bis 3. 90	1,15	1,28	5. bis 10 1890	1,30	4. 90 u. 4. 5. u. 12.	1,23	1,28	1. 92	1,35	4. 5. 8. 91 u. 3. 92	1,25
Hammelfleisch	1,14	9. 88	1,18	4. bis 7. 1888	1,10	1,15	ohne Preisschwankung				1,22	7. bis 10. 1890	1,30	90 u. 3. 91	1,15	1,23	8. 91	1,31	4. bis 6. 1891	1,15
Speck geräucherter	1,30	ohne Preisschwankung				1,54	10. 89 bis 3. 90	1,70	4., 5. u. 7. 89	1,30	1,71	9. bis 10. 1890	1,90	1. bis 3. 1891	1,55	1,55	9. 91	1,57	alle ausschl. 9. 91 bis 11. 1891	1,55
10. Eßbutter	1,95	5. u. 10. 88 b. 3. 89	2,00	7. u. 8. 1888	1,80	2,08	5. 89	2,28	7. bis 11 1889	2,00	2,10	11. 90	2,26	7. 90	1,81	2,12	1. 92	2,39	7. bis 11. 1891	2,00
11. Eier für 60 St.	2,33	1. 89	2,96	5. 88	1,70	2,66	12. 89	3,88	5. 89	1,97	2,81	1. 91	3,78	4. 90	2 11	2,63	12. 92	3,44	5. 91	2,18

I. STATISTICAL ACTIVITY IN WIELKOPOLSKA IN THE PREINSTITUTIONAL PERIOD (until 1905)

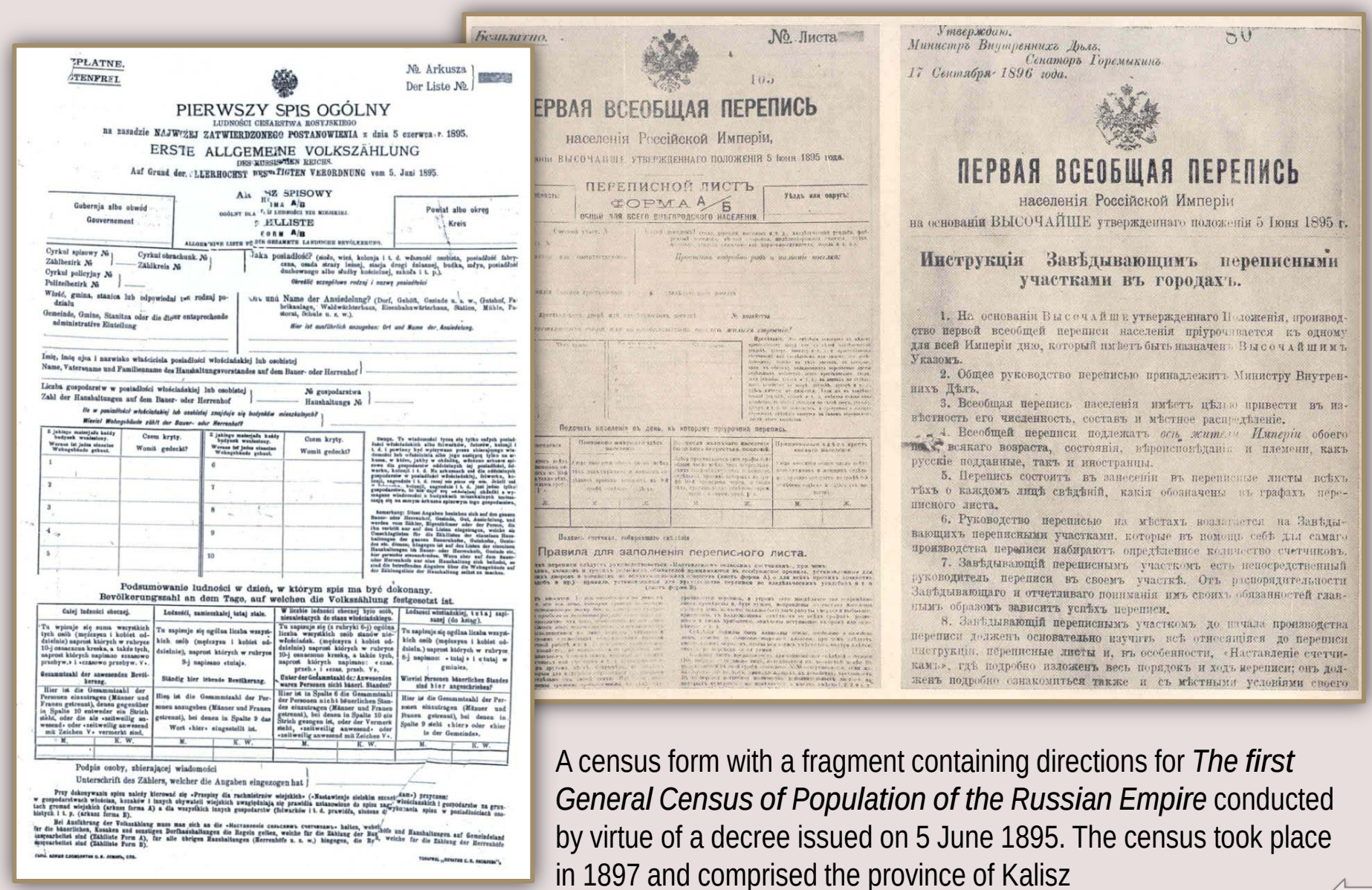

PIERWSZY SPIS OGÓLNY
LUDNOŚCI CESARSTWA ROSYJSKIEGO
na zasadzie NAJWYŻEJ ZATWIERDZONEGO POSTANOWIENIA z dnia 5 czerwca r. 1895.

ERSTE ALLGEMEINE VOLKSZÄHLUNG
DES RUSSISCHEN REICHS.
Auf Grund der ALLERHOCHST BESTÄTIGTEN VERORDNUNG vom 5. Juni 1895.

№. Листа

ПЕРВАЯ ВСЕОБЩАЯ ПЕРЕПИСЬ
населенія Россійской Имперіи,
на основаніи ВЫСОЧАЙШЕ утвержденнаго положенія 5 Іюня 1895 года.

ПЕРЕПИСНОЙ ЛИСТЪ
ФОРМА А/Б
общій для всего сельскаго населенія

Правила для заполненія переписного листа.

Утверждаю.
Министръ Внутреннихъ Дѣлъ,
Сенаторъ Горемыкинъ.
17 Сентября 1896 года.

ПЕРВАЯ ВСЕОБЩАЯ ПЕРЕПИСЬ
населенія Россійской Имперіи
на основаніи ВЫСОЧАЙШЕ утвержденнаго положенія 5 Іюня 1895 г.

Инструкція Завѣдывающимъ переписными участками въ городахъ.

1. На основаніи Высочайше утвержденнаго Положенія, производство первой всеобщей переписи населенія пріурочивается къ одному для всей Имперіи дню, который имѣетъ быть назначенъ Высочайшимъ Указомъ.

2. Общее руководство переписью принадлежитъ Министру Внутреннихъ Дѣлъ.

3. Всеобщая перепись населенія имѣетъ цѣлью привести въ извѣстность его численность, составъ и мѣстное распредѣленіе.

4. Всеобщей переписи подлежатъ *всѣ жители Имперіи* обоего пола, всякаго возраста, состоянія, вѣроисповѣданія и племени, какъ русскіе подданные, такъ и иностранцы.

5. Перепись состоитъ въ занесеніи въ переписные листы всѣхъ тѣхъ о каждомъ лицѣ свѣдѣній, какія обозначены въ графахъ переписного листа.

6. Руководство переписью на мѣстахъ возлагается на Завѣдывающихъ переписными участками, которые въ помощь себѣ для самаго производства переписи набираютъ опредѣленное количество счетчиковъ.

7. Завѣдывающій переписнымъ участкомъ есть непосредственный руководитель переписи въ своемъ участкѣ. Отъ распорядительности Завѣдывающаго и отчетливаго пониманія имъ своихъ обязанностей главнымъ образомъ зависитъ успѣхъ переписи.

8. Завѣдывающій переписнымъ участкомъ до начала производства переписи долженъ основательно изучить всѣ относящіяся до переписи инструкціи, переписные листы и, въ особенности, «Наставленіе счетчикамъ», гдѣ подробно изложенъ весь порядокъ и ходъ переписи; онъ долженъ подробно ознакомиться также и съ мѣстными условіями своего

A census form with a fragment containing directions for *The first General Census of Population of the Russian Empire* conducted by virtue of a decree issued on 5 June 1895. The census took place in 1897 and comprised the province of Kalisz

I. STATISTICAL ACTIVITY IN WIELKOPOLSKA IN THE PREINSTITUTIONAL PERIOD (until 1905)

The title page and the alphabetical table of contents of the *Preliminary estimate of revenue and spending of the urban borough of Poznań for the period from 1 April 1897 to 31 March 1898*

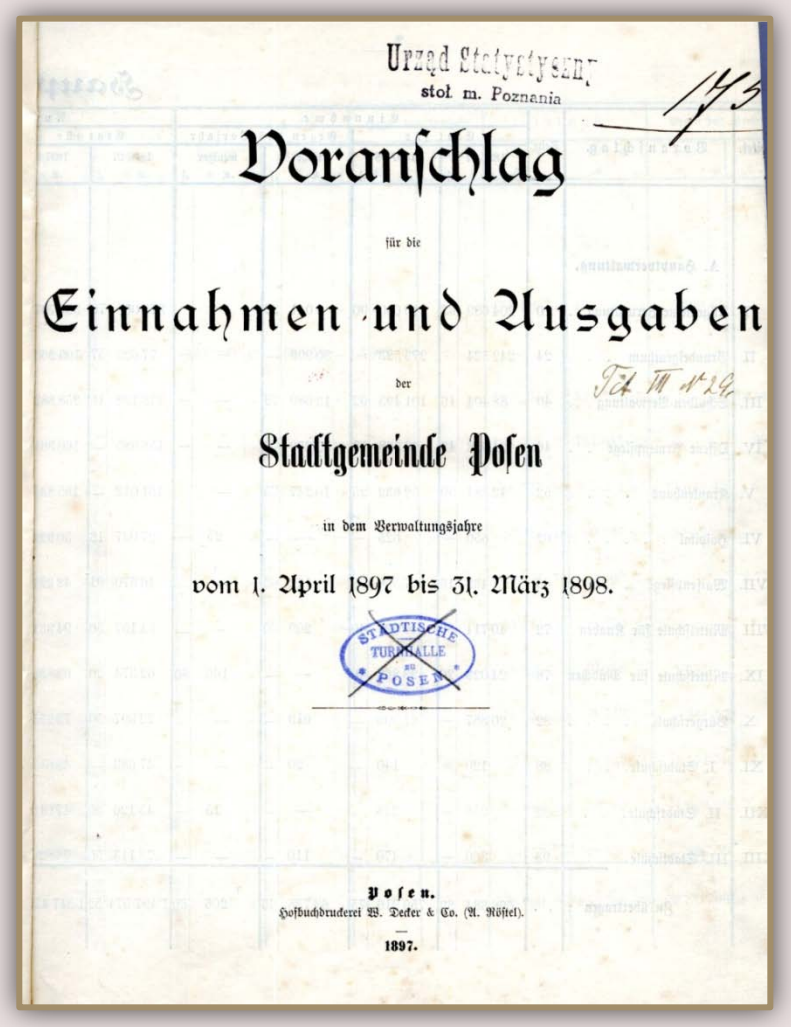

Urząd Statystyczny
stoł. m. Poznania

Voranschlag

für die

Einnahmen und Ausgaben

der

Stadtgemeinde Posen

in dem Verwaltungsjahre

vom 1. April 1897 bis 31. März 1898.

STADTISCHE TURNHALLE IN POSEN

Posen.
Hofbuchdruckerei W. Decker & Co. (A. Röstel).

1897.

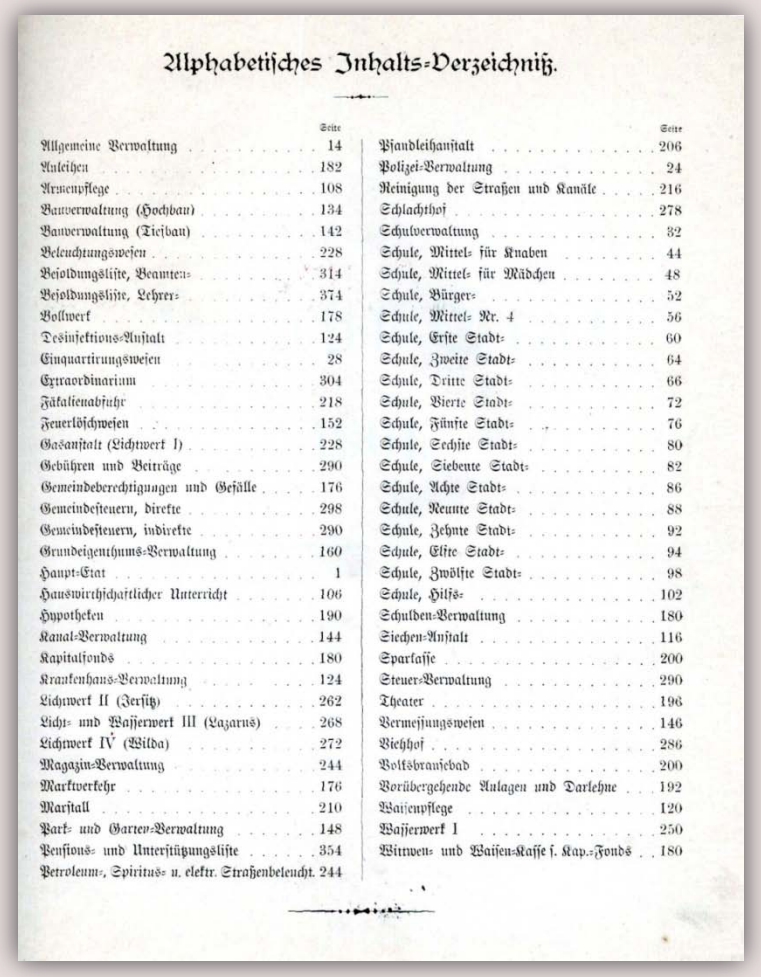

Alphabetisches Inhalts-Verzeichniß.

	Seite
Allgemeine Verwaltung	14
Anleihen	182
Armenpflege	108
Bauverwaltung (Hochbau)	134
Bauverwaltung (Tiefbau)	142
Beleuchtungswesen	228
Besoldungsliste, Beamten-	314
Besoldungsliste, Lehrer-	374
Bollwerk	178
Desinfektions-Anstalt	124
Einquartirungswesen	28
Extraordinarium	304
Fäkalienabfuhr	218
Feuerlöschwesen	152
Gasanstalt (Lichtwerk I)	228
Gebühren und Beiträge	290
Gemeindeberechtigungen und Gefälle	176
Gemeindesteuern, direkte	298
Gemeindesteuern, indirekte	290
Grundeigenthums-Verwaltung	160
Haupt-Etat	1
Hauswirthschaftlicher Unterricht	106
Hypotheken	190
Kanal-Verwaltung	144
Kapitalfonds	180
Krankenhaus-Verwaltung	124
Lichtwerk II (Jersitz)	262
Licht- und Wasserwerk III (Lazarus)	268
Lichtwerk IV (Wilda)	272
Magazin-Verwaltung	244
Marktverkehr	176
Marstall	210
Park- und Garten-Verwaltung	148
Pensions- und Unterstützungsliste	354
Petroleum-, Spiritus- u. elektr. Straßenbeleucht.	244
Pfandleihanstalt	206
Polizei-Verwaltung	24
Reinigung der Straßen und Kanäle	216
Schlachthof	278
Schulverwaltung	32
Schule, Mittel- für Knaben	44
Schule, Mittel- für Mädchen	48
Schule, Bürger-	52
Schule, Mittel- Nr. 4	56
Schule, Erste Stadt-	60
Schule, Zweite Stadt-	64
Schule, Dritte Stadt-	66
Schule, Vierte Stadt-	72
Schule, Fünfte Stadt-	76
Schule, Sechste Stadt-	80
Schule, Siebente Stadt-	82
Schule, Achte Stadt-	86
Schule, Neunte Stadt-	88
Schule, Zehnte Stadt-	92
Schule, Elfte Stadt-	94
Schule, Zwölfte Stadt-	98
Schule, Hilfs-	102
Schulden-Verwaltung	180
Siechen-Anstalt	116
Sparkasse	200
Steuer-Verwaltung	290
Theater	196
Vermessungswesen	146
Viehhof	286
Volksbrausebad	200
Vorübergehende Anlagen und Darlehne	192
Waisenpflege	120
Wasserwerk I	250
Wittwen- und Waisen-Kasse s. Kap.-Fonds	180

Similar reports about revenue and spending were prepared and published by the German authorities of the city until 1916

II

STATISTICS IN THE YEARS 1905–1918

In 1905 an independent institution was created within the administration of the city of Poznań, which laid the foundations for the development of urban statistics.

It is the activity of this agency that this part of the presentation focuses on: *Statistische Amt der Stadt Posen* – the first – German Statistical Office of the City of Poznań, the following pages present its publication output until the outbreak of World War I.

The title page and the table of contents of the first yearbook
Statistical News about the city of Poznań
(for the period from April 1905 to March 1906)

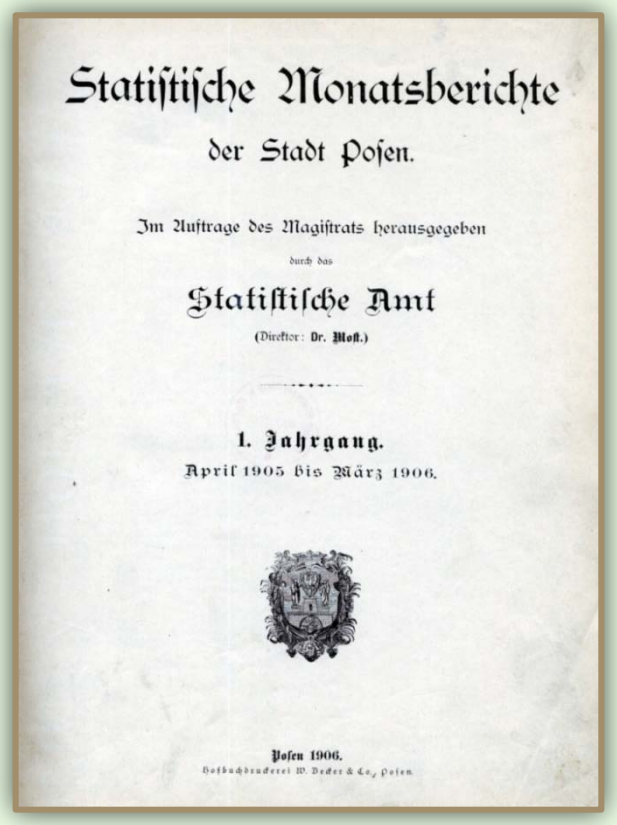

Statistische Monatsberichte

der Stadt Posen.

Im Auftrage des Magistrats herausgegeben

durch das

Statistische Amt

(Direktor: Dr. Most.)

1. Jahrgang.

April 1905 bis März 1906.

Posen 1906.

Hofbuchdruckerei W. Decker & Co., Posen.

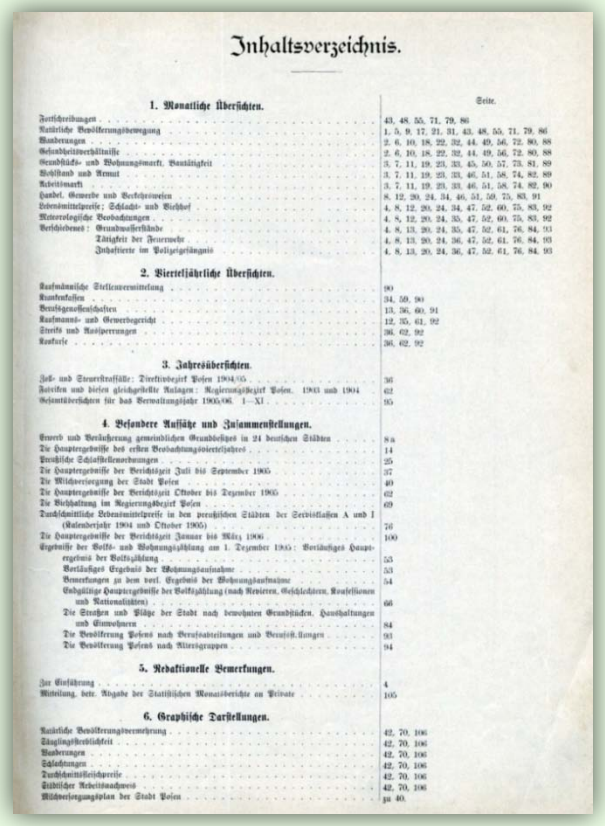

Inhaltsverzeichnis.

	Seite.
1. Monatliche Übersichten.	
Fortschreibungen	43, 48, 55, 71, 79, 86
Natürliche Bevölkerungsbewegung	1, 5, 9, 17, 21, 31, 43, 48, 55, 71, 79, 86
Wanderungen	2, 6, 10, 18, 22, 32, 44, 49, 56, 72, 80, 88
Gesundheitsverhältnisse	2, 6, 10, 18, 22, 32, 44, 49, 56, 72, 80, 88
Grundstücks- und Wohnungsmarkt, Bautätigkeit	3, 7, 11, 19, 23, 33, 45, 50, 57, 73, 81, 89
Wohlstand und Armut	3, 7, 11, 19, 23, 33, 46, 51, 58, 74, 82, 89
Arbeitsmarkt	3, 7, 11, 19, 23, 33, 46, 51, 58, 74, 82, 90
Handel, Gewerbe und Verkehrswesen	8, 12, 20, 24, 34, 46, 51, 59, 75, 83, 91
Lebensmittelpreise; Schlacht- und Viehhof	4, 8, 12, 20, 24, 34, 47, 52, 60, 75, 83, 92
Meteorologische Beobachtungen	4, 8, 12, 20, 24, 35, 47, 52, 60, 75, 83, 92
Verschiedenes: Grundwasserstände	4, 8, 13, 20, 24, 35, 47, 52, 61, 76, 84, 93
Tätigkeit der Feuerwehr	4, 8, 13, 20, 24, 36, 47, 52, 61, 76, 84, 93
Inhaftierte im Polizeigefängnis	4, 8, 13, 20, 24, 36, 47, 52, 61, 76, 84, 93
2. Vierteljährliche Übersichten.	
Kaufmännische Stellenvermittelung	90
Krankenkassen	34, 59, 90
Berufsgenossenschaften	13, 36, 60, 91
Kaufmanns- und Gewerbegericht	12, 35, 61, 92
Streiks und Aussperrungen	36, 62, 92
Konkurse	36, 62, 92
3. Jahresübersichten.	
Feu- und Sturmstraßfälle: Direktionsbezirk Posen 1904/05	36
Statistik und diesen gleichgestellte Anlagen: Regierungsbezirk Posen. 1903 und 1904	62
Gesamtübersichten für das Verwaltungsjahr 1905/06. I—XI	95
4. Besondere Aufsätze und Zusammenstellungen.	
Erwerb und Versicherung gemeindlichen Grundbesitzes in 24 deutschen Städten	8a
Die Hauptergebnisse des ersten Beobachtungsvierteljahres	14
Preußische Schlachtviehexportbewegungen	25
Die Hauptergebnisse der Berichtszeit Juli bis September 1905	37
Die Milchversorgung der Stadt Posen	49
Die Hauptergebnisse der Berichtszeit Oktober bis Dezember 1905	62
Die Viehhaltung im Regierungsbezirk Posen	69
Durchschnittliche Lebensmittelpreise in den preußischen Städten der Servisklassen A und I (Kalenderjahr 1904 und Oktober 1905)	76
Die Hauptergebnisse der Berichtszeit Januar bis März 1906	100
Ergebnisse der Volks- und Wohnungszählung am 1. Dezember 1905: Vorläufiges Hauptergebnis der Volkszählung	53
Vorläufiges Ergebnis der Wohnungsaufnahme	53
Bemerkungen zu dem vorl. Ergebnis der Wohnungsaufnahme	54
Endgültige Hauptergebnisse der Volkszählung (nach Kreisen, Geschlechtern, Konfessionen und Nationalitäten)	66
Die Straßen und Plätze der Stadt nach bewohnten Grundstücken, Haushaltungen und Einwohnern	84
Die Bevölkerung Posens nach Berufsabteilungen und Berufsstellungen	93
Die Bevölkerung Posens nach Altersgruppen	94
5. Redaktionelle Bemerkungen.	
Zur Einführung	4
Mitteilung, betr. Abgabe der Statistischen Monatsberichte an Private	105
6. Graphische Darstellungen.	
Natürliche Bevölkerungsvermehrung	42, 70, 106
Säuglingssterblichkeit	42, 70, 106
Wanderungen	42, 70, 106
Schlachtungen	42, 70, 106
Durchschnittsfleischpreise	42, 70, 106
Städtischer Arbeitsnachweis	42, 70, 106
Milchversorgungsplan der Stadt Posen	zu 40.

The monthly journal of *Statistische Monatsberichte der Stadt Posen* was the first regular publication issued by Statistische Amt der Stadt Posen, or the Statistical Office in Poznań, created in1905.

The journal contained a description of the current state of the city. Until the outbreak of World War I, nine issues of the journal had been published in German

A plan of milk supply for the city of Poznań, included in *Statistical News about the city of Poznań* from September 1905

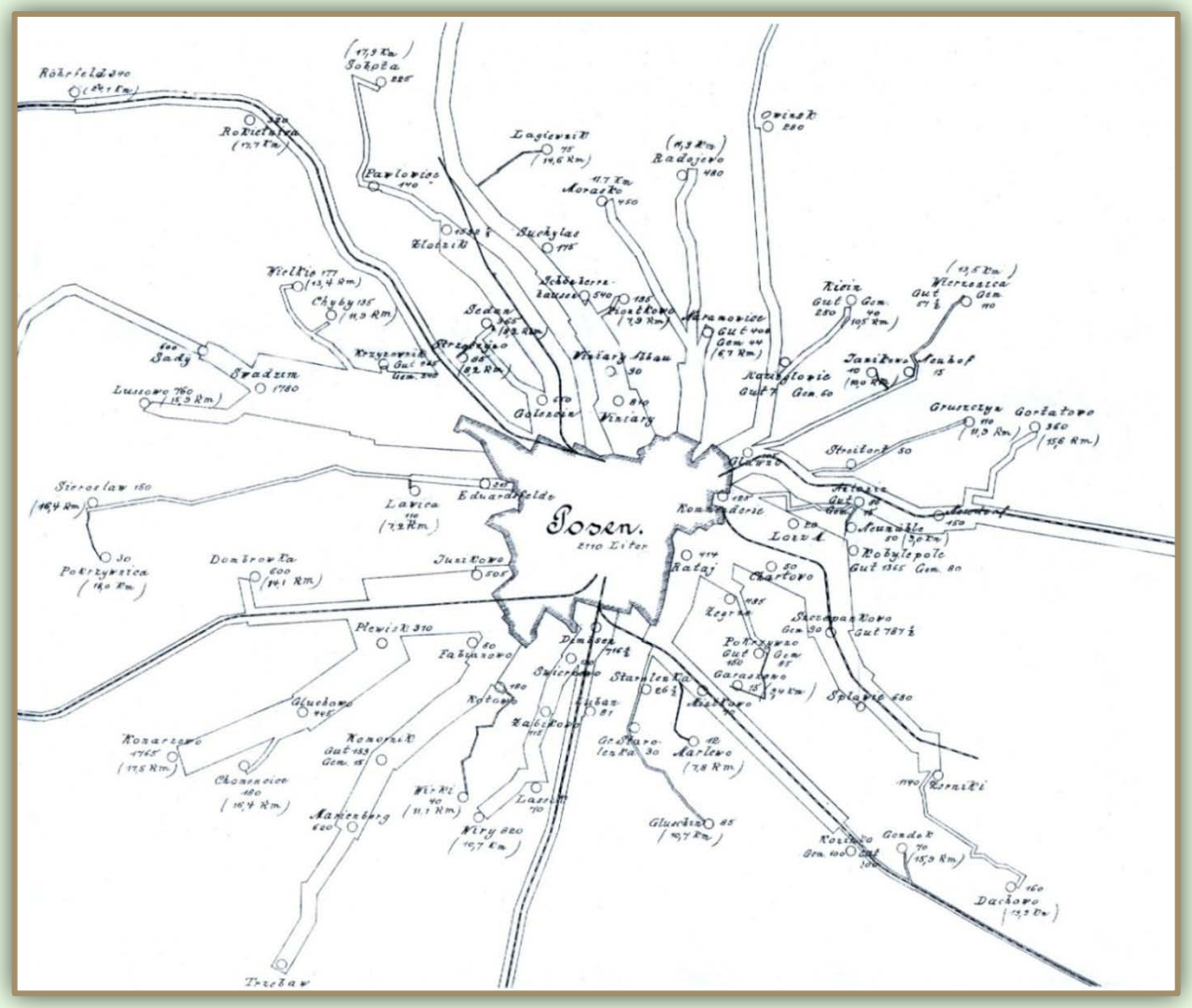

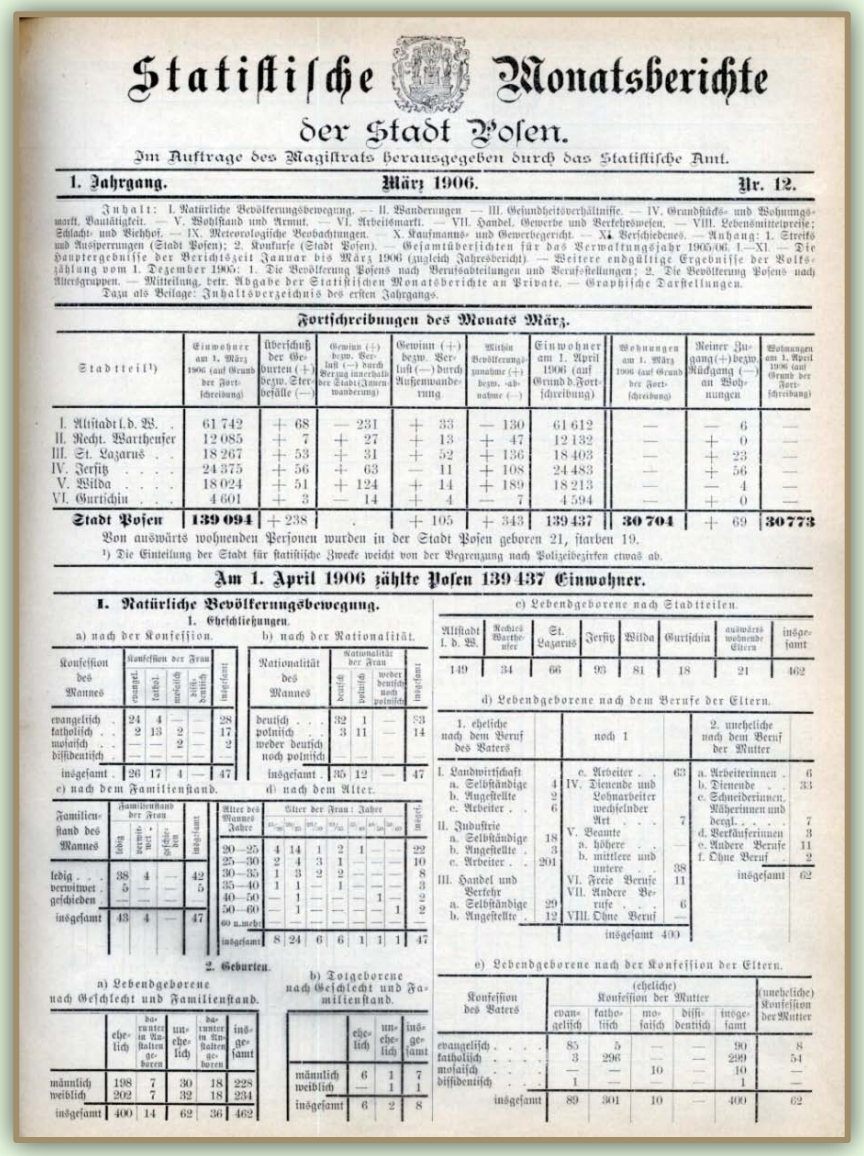

Statistische Monatsberichte der Stadt Posen.

Im Auftrage des Magistrats herausgegeben durch das Statistische Amt.

1. Jahrgang. März 1906. Nr. 12.

Inhalt: I. Natürliche Bevölkerungsbewegung. — II. Wanderungen — III. Gesundheitsverhältnisse. — IV. Grundstücks- und Wohnungsmarkt, Bautätigkeit. — V. Wohlstand und Armut. — VI. Arbeitsmarkt. — VII. Handel, Gewerbe und Verkehrswesen. — VIII. Lebensmittelpreise; Schlacht- und Viehhof. — IX. Meteorologische Beobachtungen. — X. Kaufmanns- und Gewerbegericht. — XI. Verschiedenes. — Anhang: 1. Streiks und Aussperrungen (Stadt Posen); 2. Konkurse (Stadt Posen). — Gesamtübersichten für das Verwaltungsjahr 1905/06. I.—XI. — Die Hauptergebnisse der Berichtszeit Januar bis März 1906 (zugleich Jahresbericht). — Weitere endgültige Ergebnisse der Volkszählung vom 1. Dezember 1905: 1. Die Bevölkerung Posens nach Berufsabteilungen und Berufsstellungen; 2. Die Bevölkerung Posens nach Altersgruppen. — Mitteilung, betr. Abgabe der Statistischen Monatsberichte an Private. — Graphische Darstellungen.
Dazu als Beilage: Inhaltsverzeichnis des ersten Jahrgangs.

Fortschreibungen des Monats März.

Stadtteil[1]	Einwohner am 1. März 1906 (auf Grund der Fortschreibung)	Überschuß der Geburten (+) bezw. Sterbefälle (—)	Gewinn (+) bezw. Verlust (—) durch Zu- bezw. Abwanderung innerhalb der Stadt (Zuwanderung)	Gewinn (+) bezw. Verlust (—) durch Außenwanderung	Mithin Bevölkerungszunahme (+) bezw. -abnahme (—)	Einwohner am 1. April 1906 (auf Grund d. Fortschreibung)	Wohnungen am 1. März 1906 (auf Grund der Fortschreibung)	Reiner Zugang (+) bezw. Rückgang (—) an Wohnungen	Wohnungen am 1. April 1906 (auf Grund der Fortschreibung)
I. Altstadt l. d. W.	61 742	+ 68	— 231	+ 33	— 130	61 612	—	— 6	—
II. Recht. Warthe-ufer	12 085	+ 7	+ 27	+ 13	+ 47	12 132	—	+ 0	—
III. St. Lazarus	18 267	+ 53	+ 31	+ 52	+ 136	18 403	—	+ 23	—
IV. Jersitz	24 375	+ 56	+ 63	— 11	+ 108	24 483	—	+ 56	—
V. Wilda	18 024	+ 51	+ 124	+ 14	+ 189	18 213	—	— 4	—
VI. Gurtschin	4 601	+ 3	— 14	+ 4	— 7	4 594	—	+ 0	—
Stadt Posen	**139 094**	+ 238	.	+ 105	+ 343	**139 437**	**30 704**	+ 69	**30773**

Von auswärts wohnenden Personen wurden in der Stadt Posen geboren 21, starben 19.

[1]) Die Einteilung der Stadt für statistische Zwecke weicht von der Begrenzung nach Polizeibezirken etwas ab.

Am 1. April 1906 zählte Posen 139 437 Einwohner.

I. Natürliche Bevölkerungsbewegung.

1. Eheschließungen.

a) nach der Konfession.

Konfession des Mannes	Konfession der Frau: evangel.	katholi.	mosaisch	dissidentisch	insgesamt
evangelisch	24	4	—	—	28
katholisch	2	13	2	—	17
mosaisch	—	—	2	—	2
dissidentisch	—	—	—	—	—
insgesamt	26	17	4	—	47

b) nach der Nationalität.

Nationalität des Mannes	Nationalität der Frau: deutsch	polnisch	weder deutsch noch polnisch	insgesamt
deutsch	32	1	—	33
polnisch	3	11	—	14
weder deutsch noch polnisch	—	—	—	—
insgesamt	35	12	—	47

c) nach dem Familienstand.

Familienstand des Mannes	Familienstand der Frau: ledig	verwitwet	geschieden	insgesamt
ledig	38	4	—	42
verwitwet	5	—	—	5
geschieden	—	—	—	—
insgesamt	43	4	—	47

d) nach dem Alter.

Alter des Mannes Jahre	Alter der Frau: Jahre 15—20	20—25	25—30	30—35	35—40	40—50	50—60	60 u. mehr	unges.	insgesamt
20—25	4	14	1	2	1	—	—	—	—	22
25—30	2	4	3	1	—	—	—	—	—	10
30—35	1	3	2	2	—	—	—	—	—	8
35—40	1	1	—	1	—	—	—	—	—	3
40—50	—	1	—	—	—	1	—	—	—	2
50—60	—	1	—	—	—	—	1	—	—	2
60 u. mehr	—	—	—	—	—	—	—	—	—	—
insgesamt	8	24	6	6	1	1	1	—	—	47

2. Geburten.

a) Lebendgeborene nach Geschlecht und Familienstand.

	ehelich	darunter in Kalten geboren	unehelich	darunter in Kalten geboren	insgesamt
männlich	198	7	30	18	228
weiblich	202	7	32	18	234
insgesamt	400	14	62	36	462

b) Totgeborene nach Geschlecht und Familienstand.

	ehelich	unehelich	insgesamt
männlich	6	1	7
weiblich	—	1	1
insgesamt	6	2	8

c) Lebendgeborene nach Stadtteilen.

Altstadt l. d. W.	Rechtes Warthe-ufer	St. Lazarus	Jersitz	Wilda	Gurtschin	auswärts wohnende Eltern	insgesamt
149	34	66	93	81	18	21	462

d) Lebendgeborene nach dem Berufe der Eltern.

1. eheliche nach dem Beruf des Vaters		noch 1		2. uneheliche nach dem Beruf der Mutter	
I. Landwirtschaft		e. Arbeiter	63	a. Arbeiterinnen	6
a. Selbständige	4	IV. Dienende und Lohnarbeiter wechselnder Art	7	b. Dienende	33
b. Angestellte	2	V. Beamte		c. Schneiderinnen, Näherinnen und dergl.	7
c. Arbeiter	6	a. höhere		d. Verkäuferinnen	3
II. Industrie		b. mittlere und untere	38	e. Andere Berufe	11
a. Selbständige	18	VI. Freie Berufe	11	f. Ohne Beruf	2
b. Angestellte	3	VII. Andere Berufe	6	insgesamt	62
c. Arbeiter	201	VIII. Ohne Beruf	—		
III. Handel und Verkehr		insgesamt	400		
a. Selbständige	29				
b. Angestellte	12				

e) Lebendgeborene nach der Konfession der Eltern.

Konfession des Vaters	(eheliche) Konfession der Mutter: evangelisch	katholisch	mosaisch	dissidentisch	insgesamt	(uneheliche) Konfession der Mutter
evangelisch	85	5	—	—	90	8
katholisch	3	296	—	—	299	54
mosaisch	—	—	10	—	10	—
dissidentisch	1	—	—	—	1	—
insgesamt	89	301	10	—	400	62

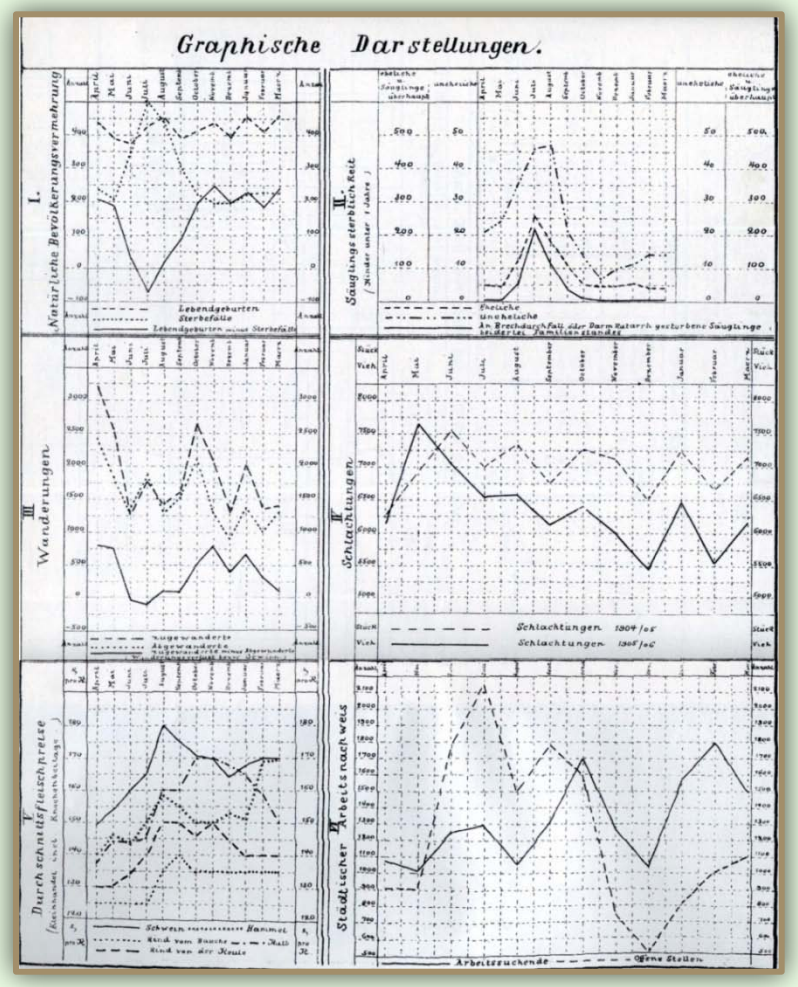

A fragment of *Statistical News about the city of Poznań* – from March 1906 (No. 12/year I)

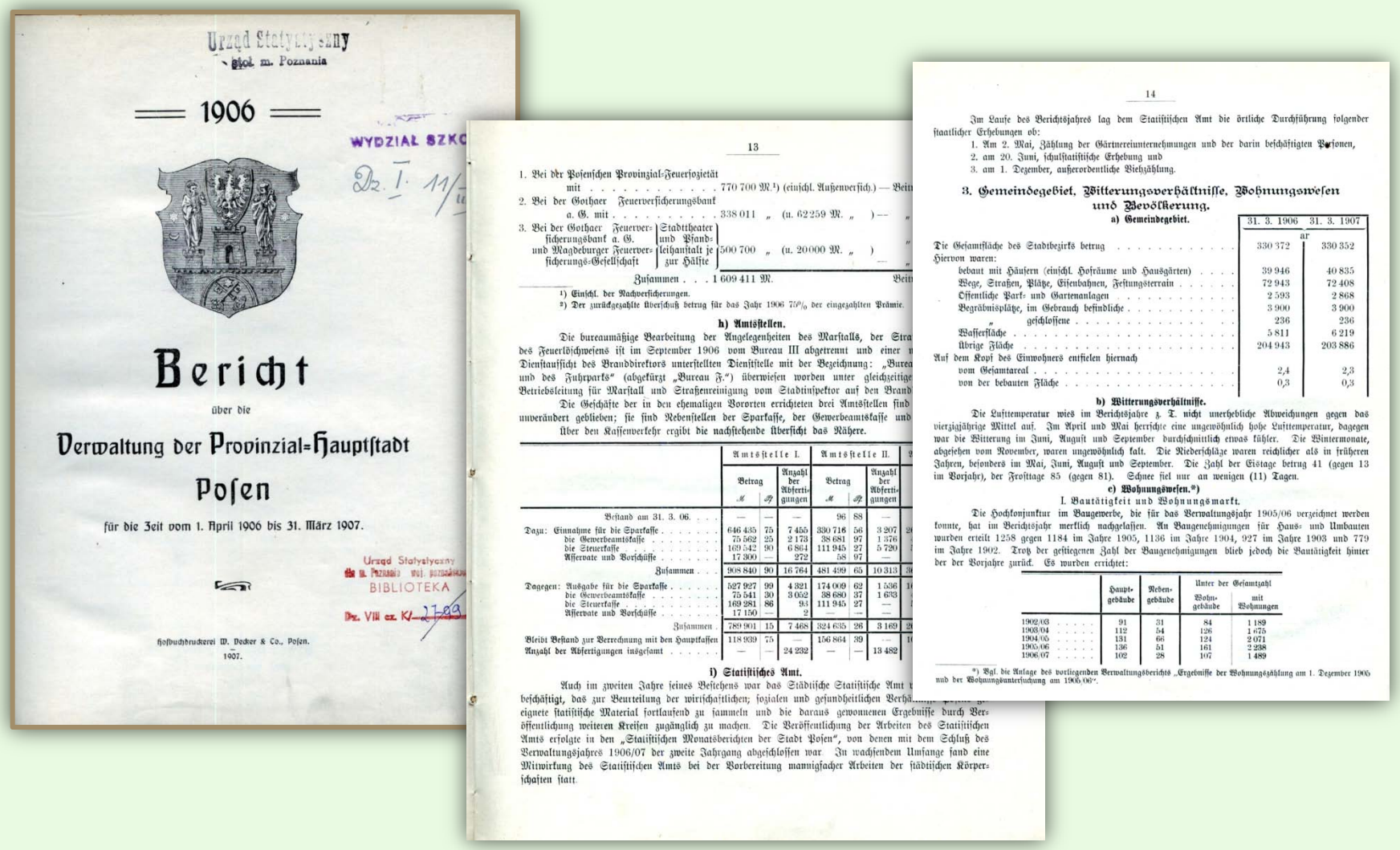

Urząd Statystyczny
stoł. m. Poznania

1906

WYDZIAŁ SZKO

Bericht

über die

Verwaltung der Provinzial-Hauptstadt

Posen

für die Zeit vom 1. April 1906 bis 31. März 1907.

Urząd Statystyczny
BIBLIOTEKA

Hofbuchdruckerei W. Decker & Co., Posen.
1907.

13

1. Bei der Posenschen Provinzial-Feuersozietät mit . . . . . 770 700 M.[1]) (einschl. Außenversich.) — Beit
2. Bei der Gothaer Feuerversicherungsbank a. G. mit . . . . . 338 011 „ (u. 62 259 M. „) — „
3. Bei der Gothaer Feuerversicherungsbank a. G. und Magdeburger Feuerversicherungs-Gesellschaft | Stadttheater und Pfandleihanstalt je zur Hälfte | 500 700 „ (u. 20 000 M. „) „
Zusammen . . . 1 609 411 M. Beit

[1]) Einschl. der Nachversicherungen.
[2]) Der zurückgezahlte Überschuß betrug für das Jahr 1906 75% der eingezahlten Prämie.

h) Amtsstellen.

Die bureaumäßige Bearbeitung der Angelegenheiten des Marstalls, der Stra des Feuerlöschwesens ist im September 1906 vom Bureau III abgetrennt und einer Dienstaufsicht des Branddirektors unterstellten Dienststelle mit der Bezeichnung: „Bureau und des Fuhrparks" (abgekürzt „Bureau F.") überwiesen worden unter gleichzeitige Betriebsleitung für Marstall und Straßenreinigung vom Stadtinspektor auf den Brand

Die Geschäfte der in den ehemaligen Vororten errichteten drei Amtsstellen sind unverändert geblieben; sie sind Nebenstellen der Sparkasse, der Gewerbeamtskasse und über den Kassenverkehr ergibt die nachstehende Übersicht das Nähere.

	Amtsstelle I. Betrag M	Pf	Anzahl der Abfertigungen	Amtsstelle II. Betrag M	Pf	Anzahl der Abfertigungen
Bestand am 31. 3. 06. . .	—	—	—	96	88	—
Dazu: Einnahme für die Sparkasse	646 435	75	7 455	330 716	56	3 207
die Gewerbeamtskasse	75 562	25	2 173	38 681	97	1 376
die Steuerkasse	169 542	90	6 864	111 945	27	5 720
Asservate und Vorschüsse	17 300	—	272	58	97	—
Zusammen . . .	908 840	90	16 764	481 499	65	10 313
Dagegen: Ausgabe für die Sparkasse	527 927	99	4 321	174 009	62	1 596
die Gewerbeamtskasse	75 541	30	3 052	38 680	37	1 633
die Steuerkasse	169 281	86	93	111 945	27	—
Asservate und Vorschüsse	17 150	—	2	—	—	—
Zusammen .	789 901	15	7 468	324 635	26	3 169
Bleibt Bestand zur Verrechnung mit den Hauptkassen	118 939	75	—	156 864	39	—
Anzahl der Abfertigungen insgesamt	—	—	24 232	—	—	13 482

i) Statistisches Amt.

Auch im zweiten Jahre seines Bestehens war das Städtische Statistische Amt beschäftigt, das zur Beurteilung der wirtschaftlichen, sozialen und gesundheitlichen Verhä eignete statistische Material fortlaufend zu sammeln und die daraus gewonnenen Ergebnisse durch Veröffentlichung weiteren Kreisen zugänglich zu machen. Die Veröffentlichung der Arbeiten des Statistischen Amts erfolgte in den „Statistischen Monatsberichten der Stadt Posen", von denen mit dem Schluß des Verwaltungsjahres 1906/07 der zweite Jahrgang abgeschlossen war. In wachsendem Umfange fand eine Mitwirkung des Statistischen Amts bei der Vorbereitung mannigfacher Arbeiten der städtischen Körperschaften statt.

14

Im Laufe des Berichtsjahres lag dem Statistischen Amt die örtliche Durchführung folgender staatlicher Erhebungen ob:
1. Am 2. Mai, Zählung der Gärtnereiunternehmungen und der darin beschäftigten Personen,
2. am 20. Juni, schulstatistische Erhebung und
3. am 1. Dezember, außerordentliche Viehzählung.

3. Gemeindegebiet, Witterungsverhältnisse, Wohnungswesen und Bevölkerung.

a) Gemeindegebiet.

	31. 3. 1906 ar	31. 3. 1907 ar
Die Gesamtfläche des Stadtbezirks betrug	330 372	330 352
Hiervon waren:		
bebaut mit Häusern (einschl. Hofräume und Hausgärten)	39 946	40 835
Wege, Straßen, Plätze, Eisenbahnen, Festungsterrain	72 943	72 408
Öffentliche Park- und Gartenanlagen	2 593	2 868
Begräbnisplätze, im Gebrauch befindliche	3 900	3 900
„ geschlossene	236	236
Wasserfläche	5 811	6 219
übrige Fläche	204 943	203 886
Auf dem Kopf des Einwohners entfielen hiernach		
vom Gesamtareal	2,4	2,3
von der bebauten Fläche	0,3	0,3

b) Witterungsverhältnisse.

Die Lufttemperatur wies im Berichtsjahre z. T. nicht unerhebliche Abweichungen gegen das vierzigjährige Mittel auf. Im April und Mai herrschte eine ungewöhnlich hohe Lufttemperatur, dagegen war die Witterung im Juni, August und September durchschnittlich etwas kühler. Die Wintermonate, abgesehen vom November, waren ungewöhnlich kalt. Die Niederschläge waren reichlicher als in früheren Jahren, besonders im Mai, Juni, August und September. Die Zahl der Eistage betrug 41 (gegen 13 im Vorjahr), der Frosttage 85 (gegen 81). Schnee fiel nur an wenigen (11) Tagen.

c) Wohnungswesen.*)

I. Bautätigkeit und Wohnungsmarkt.

Die Hochkonjunktur im Baugewerbe, die für das Verwaltungsjahr 1905/06 verzeichnet werden konnte, hat im Berichtsjahr merklich nachgelassen. An Baugenehmigungen für Haus- und Umbauten wurden erteilt 1258 gegen 1184 im Jahre 1905, 1136 im Jahre 1904, 927 im Jahre 1903 und 779 im Jahre 1902. Trotz der gestiegenen Zahl der Baugenehmigungen blieb jedoch die Bautätigkeit hinter der der Vorjahre zurück. Es wurden errichtet:

	Hauptgebäude	Nebengebäude	Unter der Gesamtzahl Wohngebäude	mit Wohnungen
1902/03	91	31	84	1 189
1903/04	112	54	126	1 675
1904/05	131	66	124	2 071
1905/06	136	51	161	2 238
1906/07	102	28	107	1 489

*) Vgl. die Anlage des vorliegenden Verwaltungsberichts „Ergebnisse der Wohnungszählung am 1. Dezember 1905 und der Wohnungsuntersuchung am 1906/06".

The title page from *An administration report of the City of Poznań* for the period from 1 April 1906 to 31 March 1907 together with a fragment concerning the Statistical Office

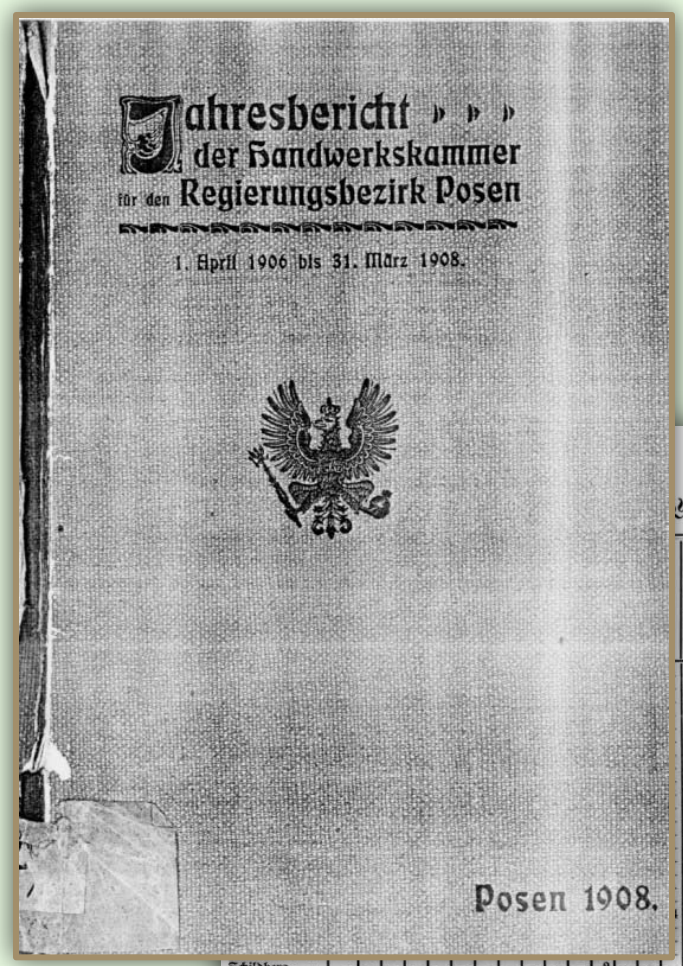

The title page and a table from *the Annual report of the Chamber of Commerce for the Poznań region* covering the period from April 1906 to March 1908



Zusammenstellung

Lehre getretenen und zur Lehrlingsrolle der Handwerkskammer gemeldeten **Nicht-Innungslehrlinge**

	Handschuhmacher	Installateure	Instrumentenmacher	Klempner	Korbmacher	Kupferschmiede	Kürschner	Maler	Maurer	Zimmerer	Mechaniker	Maschinenbauer	Müller	Orgelbauer	Pantoffelmacher	Photographen	Sattler	Schlosser	Schmiede	Schneider	Schuhmacher	Seiler	Stellmacher	Steinsetzer	Steinmetze	Stuckateure	Tapezierer	Tischler	Töpfer	Uhrmacher	Wagenbauer	Schiffbauer	Wirkermacher	Färber	Schleifer	Wagenlackierer	Bemerkungen.
[illegible]	—	—	—	—	—	—	—	—	2	1	—	—	1	—	—	—	—	—	2	1	—	—	—	—	—	—	—	1	—	—	—	—	—	—	—	—	
[illegible]	—	—	—	1	2	—	—	3	31	8	—	—	—	—	—	—	—	2	—	1	1	—	—	—	1	—	—	2	5	—	—	1	—	—	—	—	
[illegible]	—	—	—	1	—	1	—	15	15	10	—	5	—	—	—	—	4	3	7	—	1	—	—	1	—	—	—	7	—	1	—	—	—	—	—	—	
[illegible]	1	—	—	—	—	1	1	3	18	10	—	—	1	—	—	1	—	9	—	2	1	—	1	—	—	—	—	3	1	1	—	—	—	—	—	—	
[illegible]	—	—	—	—	—	—	—	2	31	9	—	—	1	—	—	—	3	3	1	3	1	—	—	—	—	—	—	2	—	1	—	—	—	—	—	—	
[illegible]	—	—	—	1	—	—	—	6	29	5	—	1	—	—	—	—	5	12	—	1	3	—	1	1	—	—	1	1	2	5	—	—	—	—	—	—	Aus der Lehre
[illegible]	—	—	—	2	1	—	—	5	5	—	—	—	—	—	2	—	—	1	3	3	2	—	—	—	—	—	—	2	—	—	—	—	—	—	—	—	vor Beendigung
[illegible]	—	—	—	—	—	—	—	3	—	—	—	—	—	—	—	—	—	—	—	—	1	—	—	—	—	—	—	—	—	1	—	—	—	—	—	—	des Lehrverhält-
[illegible]	—	—	—	2	—	—	—	3	10	—	—	—	2	—	—	—	4	6	5	1	11	1	3	—	—	—	—	3	1	—	—	—	—	—	—	—	nisses entlassen 64 Lehrling
[illegible]	—	—	—	1	—	—	—	3	9	—	—	—	—	—	1	—	3	—	2	1	1	—	2	—	—	—	—	2	—	2	—	—	—	—	—	—	dto. entlaufen 12 „
[illegible]	—	—	—	—	—	—	—	2	1	6	—	—	—	—	1	—	6	2	3	2	3	3	1	—	1	—	—	—	2	3	—	—	—	—	—	—	76 Lehrling
[illegible]	1	—	—	2	—	3	2	5	11	3	3	—	—	—	—	1	3	3	3	—	—	—	—	—	—	—	—	6	—	1	—	—	—	—	—	—	
[illegible]	—	—	—	1	2	—	—	5	25	6	—	2	2	—	—	—	2	1	2	2	3	—	—	—	—	—	—	2	—	4	—	—	—	—	—	—	
[illegible]	—	—	—	—	—	1	—	4	3	2	—	2	—	—	—	—	1	1	1	2	—	—	1	1	—	—	—	2	—	1	1	—	—	—	—	—	
[illegible]	—	—	—	—	1	—	—	1	9	6	—	—	5	—	—	—	1	—	—	4	—	—	—	1	—	—	—	—	1	2	—	—	—	—	—	—	
[illegible]	—	—	—	3	—	2	—	3	18	2	—	—	1	—	—	1	6	2	4	3	2	—	1	—	—	—	2	2	3	4	—	—	—	—	—	—	
[illegible]	—	—	—	2	—	1	—	10	—	—	—	2	—	—	1	—	—	15	5	—	2	—	1	—	—	—	—	2	—	—	—	—	—	—	—	—	
[illegible]	—	—	—	—	—	—	—	4	8	2	—	—	—	—	—	—	3	3	3	3	2	—	—	—	—	—	—	10	1	—	—	—	—	—	—	—	
[illegible]	—	7	1	12	—	1	3	84	102	14	1	—	1	—	—	5	2	1	—	18	3	—	—	—	7	4	12	11	—	12	—	—	—	1	1	1	
[illegible]	—	—	—	—	—	—	—	—	4	4	—	—	—	—	—	—	—	—	2	—	—	—	—	—	—	—	1	—	—	—	—	—	—	—	—	—	
[illegible]	—	—	—	—	—	1	—	3	10	1	—	—	—	—	—	—	1	7	1	4	3	—	—	—	—	—	1	3	4	3	—	—	—	—	—	—	
[illegible]	—	—	—	2	1	—	—	9	49	10	—	2	1	—	—	—	5	7	5	6	1	—	—	1	—	—	—	9	2	1	—	—	—	—	—	—	
[illegible]	—	—	—	—	—	—	—	—	—	—	—	—	—	—	—	—	—	1	—	1	—	—	—	—	—	—	—	1	—	—	—	—	—	—	—	—	
Schildberg . .	—	—	—	—	—	—	—	—	—	—	—	—	—	—	—	—	—	1	—	1	—	—	—	—	—	—	—	1	—	—	—	—	—	—	—	—	
Schmiegel . .	1	3	—	—	—	—	—	1	—	—	—	2	—	—	—	—	—	1	2	1	2	—	1	—	—	—	—	2	—	—	—	—	—	—	—	—	
Schrimm . .	—	2	—	—	—	—	—	1	5	—	—	2	—	—	—	—	—	1	1	1	1	—	1	—	—	—	—	—	—	4	—	—	—	—	—	—	
Schroda . .	7	—	—	—	—	—	—	2	—	—	2	—	—	—	—	—	1	1	7	3	1	—	1	—	—	—	—	—	—	—	—	—	—	—	—	—	
Schwerin a. W.	2	—	—	—	—	—	—	1	5	—	—	4	2	—	—	—	—	5	—	—	—	—	1	—	—	—	—	1	—	1	—	—	—	—	—	—	
Wreschen . .	—	—	—	—	—	—	—	1	—	—	4	—	1	—	—	—	—	—	—	1	1	—	1	1	—	—	—	3	—	3	—	—	1	—	—	—	
Gesamtsumme	103	42	3	2	3	14	—	1	12	25	4	57	1	7	4	2	7	1	37	8	14	10	198	461	104	4	21	19	—	5	8	52	90	60	68	47	4	17	6	9	4	17	80	23	50	1	1	1	1	1	

Insgesamt = 1710 Lehrlinge, deren Lehrzeit in den Jahren 1906 und 1907 begonnen und die zur Lehrlingsrolle der Handwerkskammer gemeldet sind.
Hierzu treten noch ungefähr 360 Lehrlinge, deren Lehrzeit schon in früheren Jahren angefangen, die jedoch erst 1906/07 zur Lehrlingsrolle gemeldet worden sind.

Statystyka dotycząca gub. kaliskiej

zebrana z rozmaitych źródeł.

(Początek patrz Kalendarz na Szkołę Rzemiosł r. 1908, str. 91).

(Dalszy ciąg).

Ludność katolicka.

	1892 rok.	1897 rok.
Liczba mieszkańców	871866	842398
Katolików	716180	697709
% katolików	82,1	82,8

Ludność wyznania prawosławnego.

	1892 rok.	1897 rok.
Mężczyzn	1030	7378
Kobiet	947	1795
Ogółem	1977	9173
% prawosławnych	0,13	1,09

Ludność protestancka w r. 1897.

Mężczyzn	30942
Kobiet	31829
Ogółem	62771
%	7,45

Ludność żydowska podług spisu jednodniowego w r. 1897.

Mężczyzn	34915
Kobiet	37424
Ogółem	72339
%	8,59

Zestawienie procentowe ludności różnych wyznań w r. 1897.

Katolików	82,8%	Protestantów	7,4%
Prawosławnych	1,1%	Żydów	8,6%

(Królestwo Polskie, opracowali Gloger i in. Wydanie 1905 r., str. 199 i nast.)

Podział ludności miast gub. kaliskiej, podług danych warszawskiego komitetu statystycznego w r. 1892—3.

Wyznan. rz.-katolickie	48356 (56%)	Mojżeszowe	44514 (42,3%)
Prawosławne	1221 (1,1%)		
Protestanckie	11141 (10,6%)	Ogółem	105252

Kraje przez siebie nie przez obcych giną. (Władysław Syrokomla).

Podział ludności osad na wyznania podług danych warszawskiego komitetu statystycznego w r. 1892—3.

Wyznan. rz.-katolickie	48790 (61,1%)	Mojżeszowe	27589 (34,6%)
Prawosławne	316 (0,4%)	Inne wyznania	3
Protestanckie	3129 (3,9%)	Ogółem	79827

Podział ludności wiejskiej podług danych warszawskiego komitetu statystycznego w r. 1892—3.

Wyznanie rz.-katolickie	619034 (90,1%)
Prawosławne	440 (0,1%)
Protestanckie	63028 (0,6%)
Mojżeszowe	4312 (9,2%)
Inne wyznania	3
Ogółem	686817

(Jak wyżej, str. 210 i nast.).

Gęstość zaludnienia w r. 1897.

Ilość ludności	842398
Przestrzeń wiorst kwadr.	9768,8
Ilość mieszkańców na wiorstę kw.	86,2
Przestrzeń kilom.	11160,3
Ilość mieszkańców na 1 kil.	75,5

Gęstość zaludnienia gmin wiejskich w r. 1897,

Ilość mieszkańców gminy	729021
Przestrzeń gmin wiejskich	9645,4
Ilość mieszkańców gminy wiejskiej przypadającą wogóle na 1 wiorstę □	75,6
Ilość mieszkańców, przypadająca wogóle na 1 wiorstę □	86,2
W gminach wiejskich więcej o %	12,3

(Jak wyżej, str. 215 i nast.).

Ruch ludności przeciętnie za dziesięciolecie 1884—1893 r.

Przeciętna ilość mieszkańców	824776
Przeciętna ilość zawartych małżeństw	6341
Przeciętna ilość urodzeń	32233
Przeciętna ilość śmierci	19735
Przeciętny przyrost roczny głów	12498
Przyrost roczny ludności na 1000	15,1

Wzrost ludności bez względu na wyznania.

Na 1000 ludności było:

Zawartych małżeństw	7,69
Urodzeń	39
Przeciętnie dzieci na 1 małżeństwo	5,08
Śmierci	23,9
Przyrost naturalny	15,1

Szczęście każdy nosi w sobie. (Prus).

Przyrost ludności od r. 1870—1897.

Zaludnienie w r. 1870.		Ogólna ilość	630202
„	„	w miastach	92175
„	„	w gminach wiejskich	538027
„	1907.	Ogólna ilość	842398
„	„	w miastach	113377
„	„	w gminach wiejskich	729021
Przyrost ludności w %		ogólny	33,7
„	„	miejskiej	22,9
„	„	wiejskiej	35,5

(Jak wyżej, str. 221, zebrał Ludwik Włodek).

Grunta włościańskie w gub. kaliskiej

a) zajmują przestrzeni 44,1%, b) przeciętna wielkość osad 11 mórg; od czasu wywłaszczenia włościanie zakupili do r. 1899 w gub. kaliskiej 120844 mórg.

Ilość fabryk w gub. kaliskiej.

Fabryk jest 211 z roczną produkcją 12064000 rb., liczba robotników 11287 (str. 310, zebrał H. Radziszewski).

Dochody gub. kaliskiej.

1901 rok	6010228 rb.	1904 rok	6667275 rb.
1902 rok	6380507 rb.	1905 rok	7322239 rb.
1903 rok	6643488 rb.		

Jak wyżej, str. 91.

Wydatki gub. kaliskiej.

1901 rok	zwyczajne	4845981
	nadzwyczajne	773455
1902 rok	zwyczajne	4893219
	nadzwyczajne	324241
1903 rok	zwyczajne	4944897
	nadzwyczajne	153211
1904 rok	zwyczajne	5016431
	nadzwyczajne	372557
1905 rok	zwyczajne	4963463
	nadzwyczajne	280618

(Dochody i wydatki państwowe w Królestwie Polskiem Władysław Żukowski).

Dochód z dziesięciny gruntów leśnych w gub. kaliskiej 10 rb. 17 kop. netto (loco citato str. 67).

Ceny spirytusu kontyngensowego w gub kaliskiej.

1898 r.	58 kop.	za wiadro	spirytusu kontyngensowego
1899 r.	58 kop.	„	„ „
1900 r.	58 kop.	„	„ „
1901 r.	60 kop.	„	„ „
1902 r.	58 kop.	„	„ „
1903 r.	65—62 kop.	„	„ „
1904 r.	78 kop.	„	„ „

Miej serce i patrzaj w serce. (Mickiewicz).

Statistical data about the province of Kalisz covering the period of 1870–1907, published in *The Calendar for the School of Crafts*, published in Kalisz in 1908

Editorial information from *The Statistical Yearbook of German Towns*, published in Wrocław in 1910 along with a table showing the area of towns and land use information. The list includes Poznań

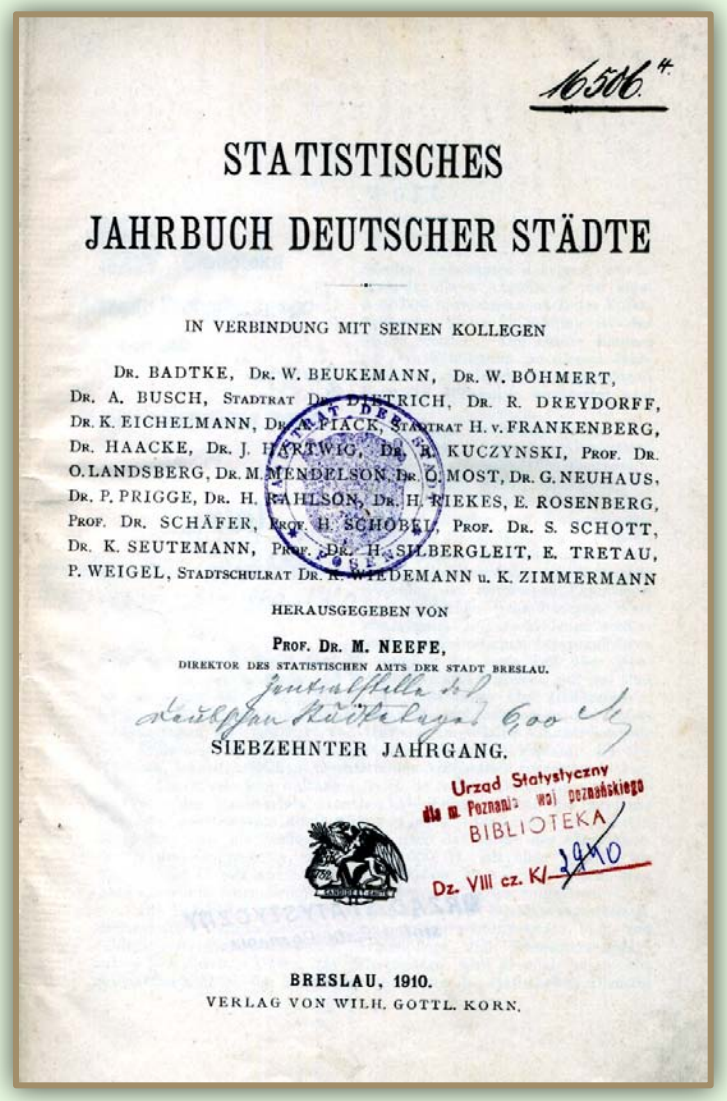

16506 4.

STATISTISCHES

JAHRBUCH DEUTSCHER STÄDTE

IN VERBINDUNG MIT SEINEN KOLLEGEN

DR. BADTKE, DR. W. BEUKEMANN, DR. W. BÖHMERT, DR. A. BUSCH, STADTRAT DR. DIETRICH, DR. R. DREYDORFF, DR. K. EICHELMANN, DR. A. FIACK, STADTRAT H. v. FRANKENBERG, DR. HAACKE, DR. J. HARTWIG, DR. R. KUCZYNSKI, PROF. DR. O. LANDSBERG, DR. M. MENDELSON, DR. O. MOST, DR. G. NEUHAUS, DR. P. PRIGGE, DR. H. RAHLSON, DR. H. RIEKES, E. ROSENBERG, PROF. DR. SCHÄFER, PROF. H. SCHOBER, PROF. DR. S. SCHOTT, DR. K. SEUTEMANN, PROF. DR. H. SILBERGLEIT, E. TRETAU, P. WEIGEL, STADTSCHULRAT DR. R. WIEDEMANN u. K. ZIMMERMANN

HERAUSGEGEBEN VON

PROF. DR. M. NEEFE,

DIREKTOR DES STATISTISCHEN AMTS DER STADT BRESLAU.

SIEBZEHNTER JAHRGANG.

Urząd Statystyczny dla m. Poznania i woj. poznańskiego BIBLIOTEKA Dz. VIII cz. K/ 1910

BRESLAU, 1910.

VERLAG VON WILH. GOTTL. KORN.

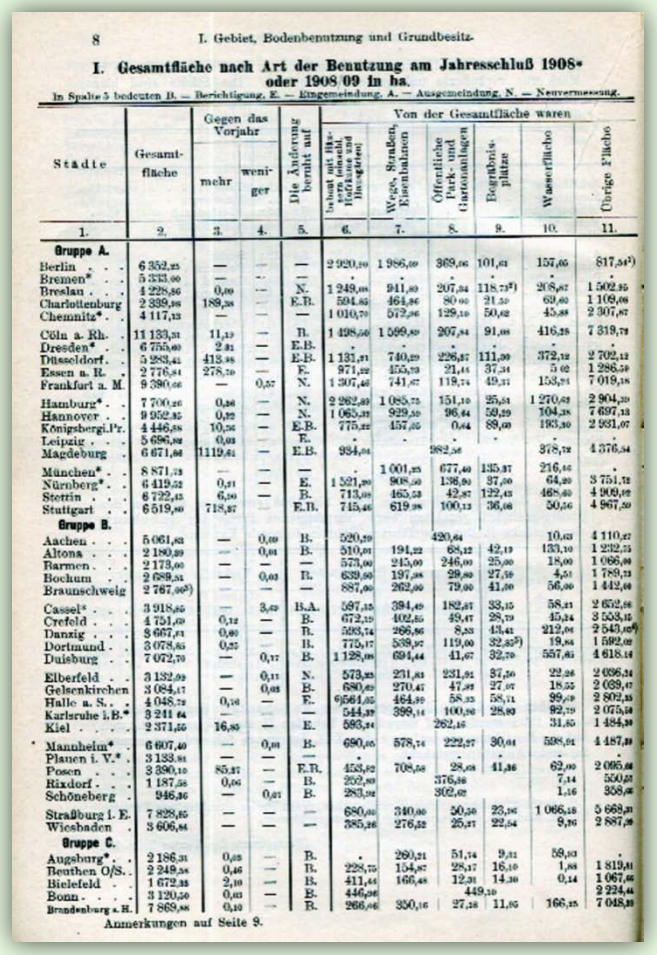

8 I. Gebiet, Bodenbenutzung und Grundbesitz.

I. Gesamtfläche nach Art der Benutzung am Jahresschluß 1908* oder 1908/09 in ha.

In Spalte 5 bedeuten B. — Berichtigung, E. — Eingemeindung, A. — Ausgemeindung, N. — Neuvermessung.

Städte	Gesamtfläche	Gegen das Vorjahr mehr	Gegen das Vorjahr weniger	Die Änderung beruht auf	Von der Gesamtfläche waren: bebaut mit Häusern (einschl. Höfen und Hausgärten)	Wege, Straßen, Eisenbahnen	Öffentliche Park- und Gartenanlagen	Begräbnisplätze	Wasserfläche	Übrige Fläche
1.	2.	3.	4.	5.	6.	7.	8.	9.	10.	11.
Gruppe A.										
Berlin	6 352,25	—	—	—	2 920,10	1 986,09	369,06	101,61	157,05	817,54[2]
Bremen*	5 333,00	—	—	—	.	.	.	.	.	.
Breslau	4 228,86	0,09	—	N.	1 249,08	941,80	207,84	118,72[1]	268,87	1 502,95
Charlottenburg	2 339,98	189,28	—	E.B.	594,85	464,86	80,00	21,50	69,60	1 109,08
Chemnitz*	4 117,13	—	—	—	1 010,70	572,06	129,10	50,62	45,88	2 307,87
Cöln a. Rh.	11 133,31	11,19	—	B.	1 498,50	1 599,09	207,84	91,08	416,18	7 319,72
Dresden*	6 755,00	2,81	—	E.B.	.	.	.	.	.	.
Düsseldorf	5 283,41	413,88	—	E.B.	1 131,91	740,29	226,87	111,09	372,12	2 702,13
Essen a. R.	2 776,84	278,10	—	E.	971,52	455,93	21,46	37,31	5,02	1 286,59
Frankfurt a. M.	9 380,06	—	0,57	N.	1 307,46	741,67	119,74	49,21	153,91	7 019,18
Hamburg*	7 700,26	0,86	—	N.	2 262,49	1 085,73	151,10	25,81	1 270,63	2 904,30
Hannover	9 952,45	0,32	—	N.	1 065,32	929,50	96,44	59,29	104,38	7 697,13
Königsberg i. Pr.	4 446,88	10,56	—	E.B.	775,22	457,05	0,64	89,60	193,30	2 931,07
Leipzig	5 696,82	0,03	—	E.	.	.	.	.	.	.
Magdeburg	6 671,66	1119,61	—	E.B.	934,04		982,56		378,12	4 376,34
München*	8 871,13	—	—	—	.	1 001,25	677,40	135,87	216,16	.
Nürnberg*	6 419,52	0,51	—	E.	1 521,20	908,50	136,90	37,60	64,20	3 751,12
Stettin	6 722,45	6,50	—	B.	713,08	465,53	42,87	122,43	468,40	4 909,02
Stuttgart	6 519,90	718,87	—	E.B.	715,46	619,98	100,13	36,08	50,56	4 967,50
Gruppe B.										
Aachen	5 061,82	—	0,09	B.	520,59		420,64		10,03	4 110,47
Altona	2 180,89	—	0,01	B.	510,01	194,22	68,12	42,19	133,10	1 232,75
Barmen	2 173,00	—	—	—	573,00	245,00	246,00	25,00	18,00	1 066,00
Bochum	2 688,51	—	0,03	B.	639,60	197,08	29,80	27,59	4,51	1 789,13
Braunschweig	2 767,00[3]	—	—	—	887,00	262,00	79,00	41,00	56,00	1 442,00
Cassel*	3 918,85	—	3,69	B.A.	597,15	394,49	182,81	33,15	58,21	2 652,06
Crefeld	4 751,69	0,12	—	B.	672,19	402,85	49,47	28,79	45,24	3 553,15
Danzig	3 667,71	0,60	—	B.	593,74	266,86	8,33	43,41	212,06	2 543,09[4]
Dortmund	3 078,85	0,25	—	B.	775,17	538,97	119,00	32,85[5]	19,04	1 592,02
Duisburg	7 072,70	—	0,17	B.	1 128,08	694,44	41,67	32,70	557,61	4 618,14
Elberfeld	3 132,09	—	0,11	N.	573,23	231,81	231,91	37,50	22,26	2 036,34
Gelsenkirchen	3 084,17	—	0,03	B.	680,49	270,47	47,28	27,07	18,55	2 039,47
Halle a. S.	4 048,72	0,16	—	E.	6561,05	464,10	58,23	58,11	39,09	2 802,15
Karlsruhe i. B.*	3 241,64	—	—	—	544,39	399,14	100,06	28,69	92,70	2 075,59
Kiel	2 371,55	16,85	—	E.	583,21		262,46		31,45	1 484,30
Mannheim*	6 607,40	—	0,01	B.	690,05	578,74	222,27	30,01	598,91	4 487,19
Planen i. V.*	3 133,81	—	—	—	.	.	.	.	.	.
Posen	3 390,10	85,37	—	E.B.	453,62	708,58	28,08	41,86	62,00	2 095,06
Rixdorf	1 187,58	0,06	—	B.	202,80		376,38		7,14	550,26
Schöneberg	946,36	—	0,01	B.	283,02		302,62		1,16	358,56
Straßburg i. E.	7 828,85	—	—	—	680,00	340,00	50,38	23,96	1 066,18	5 668,31
Wiesbaden	3 606,84	—	—	—	385,26	276,52	25,27	22,54	9,16	2 887,29
Gruppe C.										
Augsburg*	2 186,31	0,03	—	B.	.	260,21	51,14	9,21	58,03	.
Beuthen O/S.	2 249,58	0,46	—	B.	228,75	154,87	28,17	16,10	1,88	1 819,81
Bielefeld	1 672,33	2,10	—	B.	411,44	166,48	12,31	14,30	0,14	1 067,56
Bonn	3 120,50	0,03	—	E.	446,96		449,10			2 224,44
Brandenburg a. H.	7 869,88	0,10	—	B.	266,06	350,16	27,18	11,05	166,25	7 048,19

Anmerkungen auf Seite 9.

The title page from a monograph entitled
***Poznań** – past and present*
published in Poznań in 1911

The cover and a fragment from *A Guide to the Kalisz region*, published in Warsaw in 1912

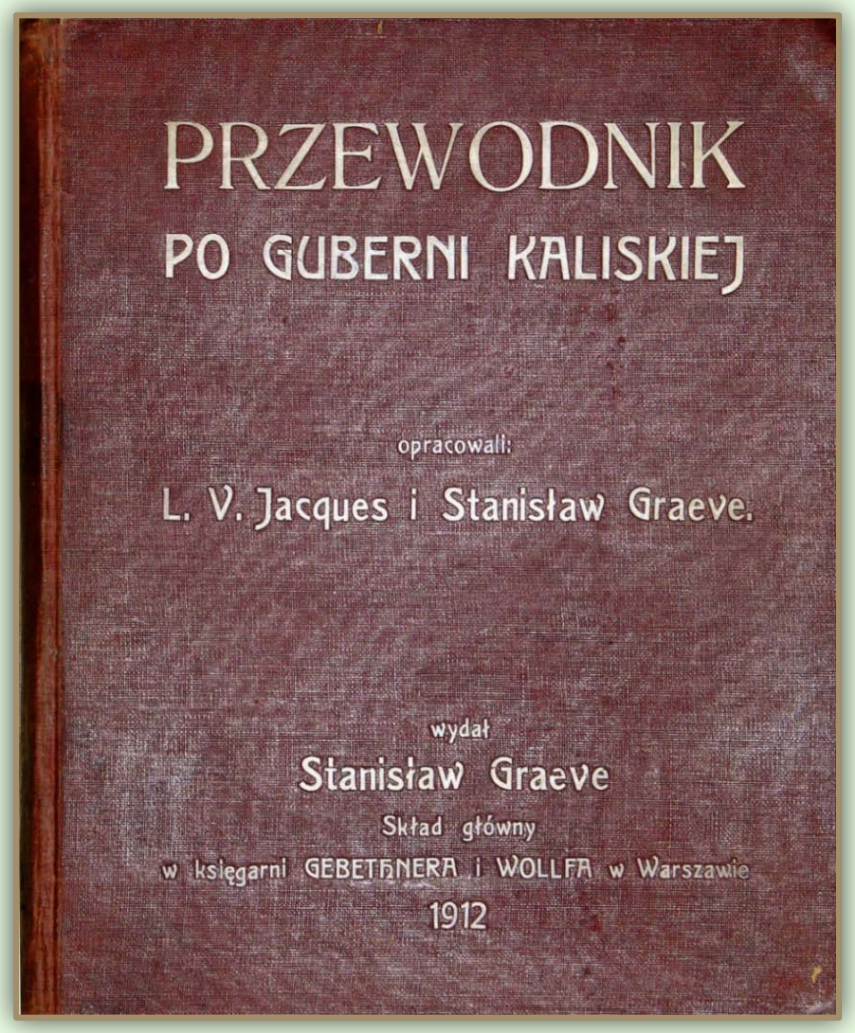

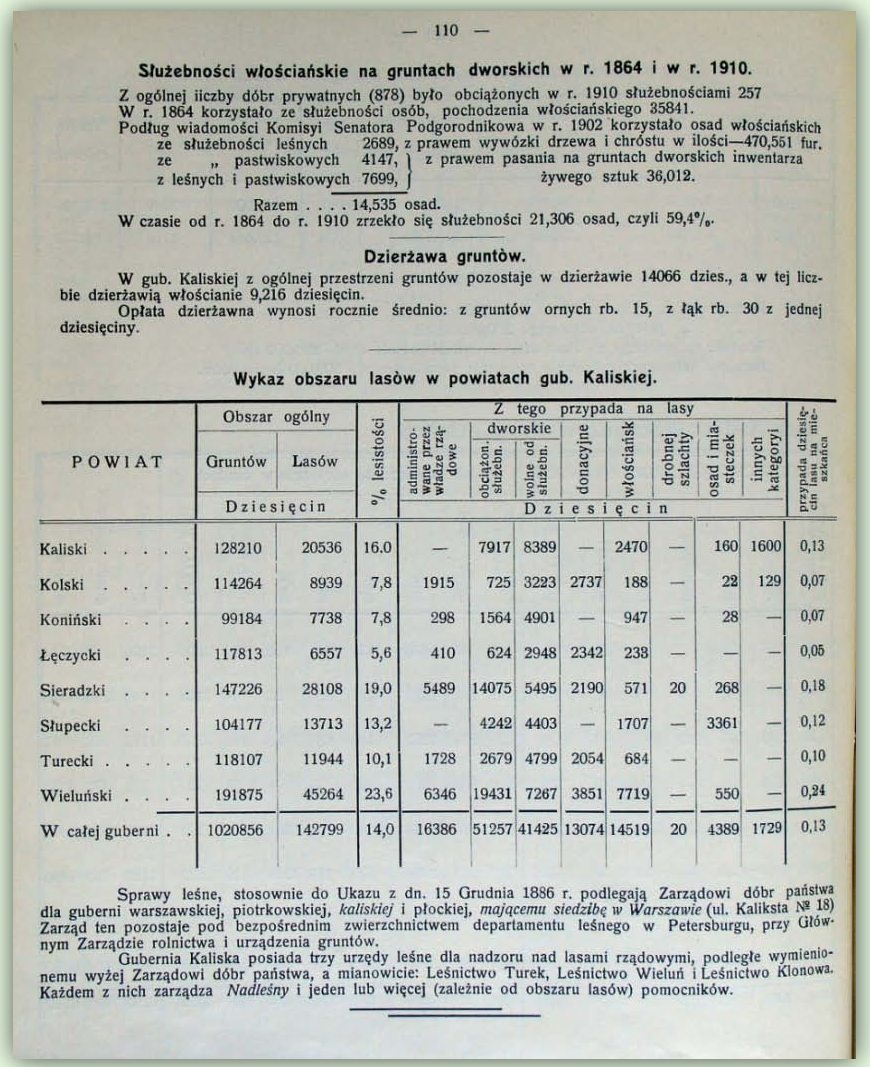

— 110 —

Służebności włościańskie na gruntach dworskich w r. 1864 i w r. 1910.

Z ogólnej iiczby dóbr prywatnych (878) było obciążonych w r. 1910 służebnościami 257
W r. 1864 korzystało ze służebności osób, pochodzenia włościańskiego 35841.
Podług wiadomości Komisyi Senatora Podgorodnikowa w r. 1902 korzystało osad włościańskich
ze służebności leśnych 2689, z prawem wywózki drzewa i chróstu w ilości—470,551 fur.
ze „ pastwiskowych 4147, } z prawem pasania na gruntach dworskich inwentarza
z leśnych i pastwiskowych 7699, } żywego sztuk 36,012.
Razem . . . . 14,535 osad.
W czasie od r. 1864 do r. 1910 zrzekło się służebności 21,306 osad, czyli 59,4°/₀.

Dzierżawa gruntów.

W gub. Kaliskiej z ogólnej przestrzeni gruntów pozostaje w dzierżawie 14066 dzies., a w tej liczbie dzierżawią włościanie 9,216 dziesięcin.

Opłata dzierżawna wynosi rocznie średnio: z gruntów ornych rb. 15, z łąk rb. 30 z jednej dziesięciny.

Wykaz obszaru lasów w powiatach gub. Kaliskiej.

POWIAT	Obszar ogólny: Gruntów (Dziesięcin)	Obszar ogólny: Lasów (Dziesięcin)	% lesistości	Z tego przypada na lasy (Dziesięcin): administrowane przez władze rządowe	dworskie: obciążon. służebn.	dworskie: wolne od służebn.	donacyjne	włościańsk	drobnej szlachty	osad i miasteczek	innych kategoryi	przypada dziesięcin lasu na mieszkańca
Kaliski	128210	20536	16.0	—	7917	8389	—	2470	—	160	1600	0,13
Kolski	114264	8939	7,8	1915	725	3223	2737	188	—	22	129	0,07
Koniński	99184	7738	7,8	298	1564	4901	—	947	—	28	—	0,07
Łęczycki	117813	6557	5,6	410	624	2948	2342	238	—	—	—	0,05
Sieradzki	147226	28108	19,0	5489	14075	5495	2190	571	20	268	—	0,18
Słupecki	104177	13713	13,2	—	4242	4403	—	1707	—	3361	—	0,12
Turecki	118107	11944	10,1	1728	2679	4799	2054	684	—	—	—	0,10
Wieluński	191875	45264	23,6	6346	19431	7267	3851	7719	—	550	—	0,24
W całej guberni . .	1020856	142799	14,0	16386	51257	41425	13074	14519	20	4389	1729	0,13

Sprawy leśne, stosownie do Ukazu z dn. 15 Grudnia 1886 r. podlegają Zarządowi dóbr państwa dla guberni warszawskiej, piotrkowskiej, *kaliskiej* i płockiej, *mającemu siedzibę w Warszawie* (ul. Kaliksta № 18) Zarząd ten pozostaje pod bezpośrednim zwierzchnictwem departamentu leśnego w Petersburgu, przy Głównym Zarządzie rolnictwa i urządzenia gruntów.

Gubernia Kaliska posiada trzy urzędy leśne dla nadzoru nad lasami rządowymi, podległe wymienionemu wyżej Zarządowi dóbr państwa, a mianowicie: Leśnictwo Turek, Leśnictwo Wieluń i Leśnictwo Klonowa. Każdem z nich zarządza *Nadleśny* i jeden lub więcej (zależnie od obszaru lasów) pomocników.

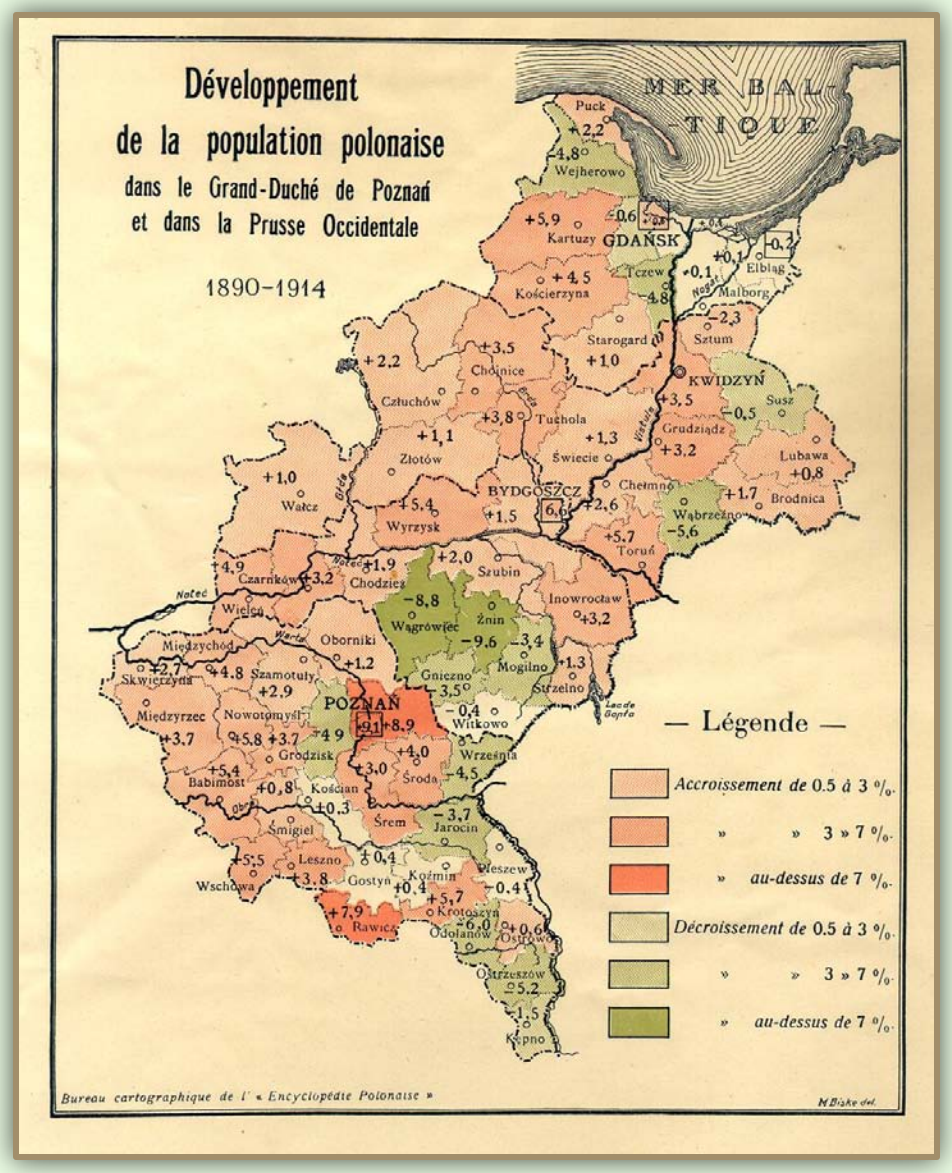

A map showing clusters of Polish population in Wielkopolska in the years 1890–1914, included in the 4-volume *Encyclopédie Polonaise*, published in Freiburg and Lausanne in the years 1916–1920

III

STATISTICS BETWEEN THE WARS (1918–1939)

This part of the presentation, covering the period of 20 years between the two World Wars, starts with a rescript of the Regent Council issued in July 1918, which established the Central Statistical Office as the main statistical agency of the independent state.

This part features publications of the Statistical Office of the City of Poznań, and presents the life and legacy Zygmunt Zaleski, the first Polish director of the Office.

№ 100. Warszawa, Piątek 19 Lipca 1918 roku. Rok I.

PRENUMERATA: Z odnoszeniem do domu lub przesyłką pocztą: rocznie 24 mk., półrocznie 12 mk., kwartalnie mk., miesięcznie 2 mk. Numer pojedyńczy 10 fenigów.

MONITOR POLSKI

WYCHODZI CODZIENNIE Z WYJĄTKIEM NIEDZIEL I ŚWIĄT.

OGŁOSZENIA. „Monitor Polski" przyjmuje ogłoszenia rządowe, instytucji społecznych i użyteczności publicznej, zaś od osób prywatnych, tylko takie, które wynikają ze stosunku do władz rządowych i powyższych instytucji. Cena za wiersz drobnego pisma (petit) po tekście 1 Mk.

Redakcja i Administracja Pl. Małachowskiego Nr. 4. | Redakcja otwarta od 9—1 i 5—6 p. p. | Redaktor przyjmuje od 11—12 w południe.

DZIAŁ URZĘDOWY.

RESKRYPT

Rady Regencyjnej o utworzeniu i organizacji głównego Urzędu Statystycznego.

My, RADA REGENCYJNA KRÓLESTWA POLSKIEGO, postanowiliśmy i stanowimy, co następuje:

1. W celu zbierania, opracowywania i publikowania danych statystycznych, tyczących się Królestwa Polskiego, tworzy się „Główny Urząd Statystyczny Królestwa Polskiego", podlegający bezpośrednio Prezydjum Rady Ministrów.

2. Dyrektor Głównego Urzędu Statystycznego uczestniczy w posiedzeniach Rady Ministrów z głosem doradczym, ilekroć chodzi o ustalenie zadań budżetu Urzędu i wogóle o sprawy, dotyczące statystyki.

3. Zadaniem Głównego Urzędu Statystycznego jest:
1) przeprowadzanie badań statystycznych według programu zatwierdzanego przez Radę Ministrów,
2) nadawanie jednolitego kierunku wszystkim badaniom statystycznym, podejmowanym przez polskie władze państwowe, z wyjątkiem tych tylko badań, które drogą specjalnej ustawy przekazane zostaną innemu urzędowi,
3) ogłaszanie wyniku badań statystycznych, przeprowadzanych zarówno przez Główny Urząd Statystyczny, jak również przez inne urzędy państwowe.

4. Z własnej inicjatywy Ministerstwa lub inne urzędy państwowe mogą podejmować badania statystyczne w obrębie swej działalności i przez własne organa jedynie po uprzedniem porozumieniu się z Głównym Urzędem Statystycznym. W razie niemożności osiągnięcia porozumienia decyduje Rada Ministrów.

5. Jeżeli jakiemuś urzędowi państwowemu dla celów administracyjnych potrzebne są wykazy statystyczne, nie przewidziane w planie prac Głównego Urzędu Statystycznego, lub jeżeli wykończenie takich wykazów przewidziane jest w terminie późniejszym, aniżeli tego potrzeba danemu urzędowi, w takim razie kierownik tego urzędu może przydzielić do Głównego Urzędu Statystycznego swego referenta i potrzebną ilość sił pomocniczych dla przeprowadzenia lub przyśpieszenia potrzebnej mu statystyki.

6. Wyniki badań statystycznych, przeprowadzanych przez urzędy państwowe, ogłaszane są w wydawnictwach Głównego Urzędu Statystycznego, lub też po porozumieniu się z Głównym Urzędem Statystycznym w wydawnictwach poszczególnych Ministerstw, albo innych urzędów państwowych. Dane statystyczne bez pozwolenia Głównego Urzędu Statystycznego nie mogą być przez urzędy państwowe udzielane osobom prywatnym.

7. Przy zbieraniu dat statystycznych Główny Urząd Statystyczny może posługiwać się wszystkiemi urzędami państwowemi po uzyskaniu na to upoważnienia od właściwego Ministerstwa.

8. Rada Ministrów może uznać pewne wyniki badań statystycznych za tajemnicę urzędową, a to na wniosek Ministerstwa, zainteresowanego w tajemnicy.

9. Główny Urząd Statystyczny składa się z dyrektora, kierującego całą działalnością biura, kierowników wydziałów, radców ministerjalnych, referentów, oraz personelu pomocniczego: rachmistrzów, kontrolerów i t. d.

10. Przy Głównym Urzędzie Statystycznym istnieje w charakterze organu doradczego Główna Rada Statystyczna, złożona z:
a) Dyrektora Głównego Urzędu Statystycznego, który jest jednocześnie przewodniczącym Rady Statystycznej; zastępcę przewodniczącego mianuje z pośród członków Głównej Rady Statystycznej Prezydent Ministrów,
b) przedstawicieli wszystkich Ministerstw, delegowanych przez odnośnych Ministrów,
c) przedstawicieli biur statystycznych urzędów autonomicznych, upoważnionych przez Prezydenta Ministrów do wysyłania swych przedstawicieli do Głównej Rady Statystycznej,
d) przedstawicieli najważniejszych stowarzyszeń naukowych, społecznych i gospodarczych, upoważnionych przez Prezydenta Ministrów do wysyłania swych przedstawicieli do Głównej Rady Statystycznej,
e) profesorów ekonomji i statystyki wyższych państwowych zakładów naukowych, powołanych przez Prezydenta Ministrów,
f) kierowników wydziałów Głównego Urzędu Statystycznego z głosem doradczym.

11. Posiedzenia Głównej Rady Statystycznej odbywają się na zaproszenie Dyrektora Głównego Urzędu Statystycznego w miarę potrzeby, oraz obowiązkowo raz na rok. Posiedzenia doroczne mają na celu rozpatrzenie działalności Głównego Urzędu Statystycznego w roku ubiegłym i planów jego pracy na rok przyszły.

Warszawa, dn. 13 lipca 1918 roku.

† *Aleksander Kakowski*, Arcybiskup
Józef Ostrowski.

L. P.

Prezydent Ministrów:
Steczkowski.

A resript issued by the Regent Council on 13 July 1918 concerning the establishment and organizational structure of CSO

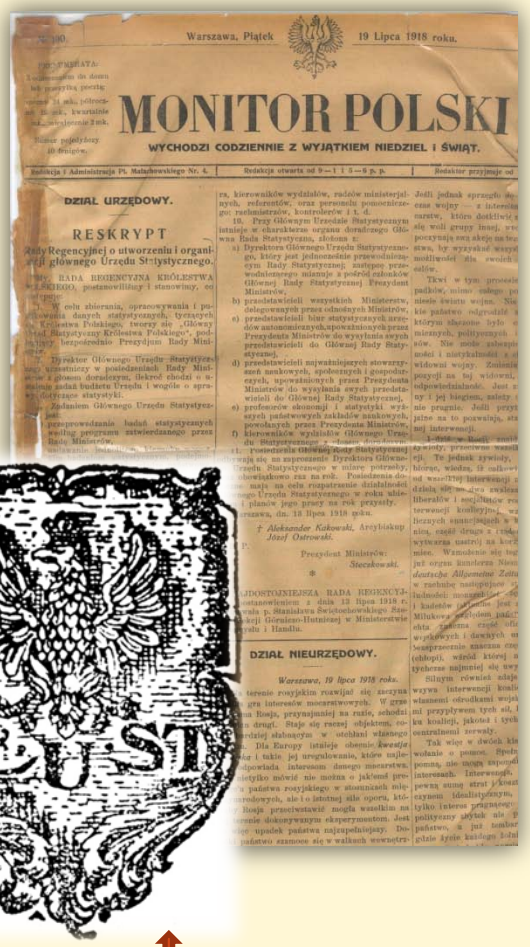

The first logo of The Central Statistical Office

KEY FIGURES OF STATISTICS IN WIELKOPOLSKA

Zygmunt Zaleski (1894–1940) – *the first director of the Statistical Office in Poznań in the newly independent Poland* – was born in Gozdanin near Mogilno. He was in charge of the Statistical Office in Poznań from 1920. He initiated the publication of ***The Statistical Yearbook of the City of Poznań*** and *Statistical News* ***about the City of Poznań*** in 1921. In 1923 he co-founded *the Society of Friends of the City of Poznań*, and for many years served as its President. It was his idea to start publishing *the Chronicle of the City of Poznań* and he became the chairman of its editorial board. In 1929, to mark the opening of the General National Exhibition, he published a memory book about the city. He initiated and edited a series of publications about Poznań. In November 1937 he was appointed deputy President of Poznań. He chaired many committees involved in the comprehensive development of the city, e.g. he organized the City Museum and promoted the establishment of the Literary Society of Poznań. He cooperated with the Central Statistical Office in Warsaw. He was one of the founders of the Polish Statistical Association, which originated from the Association of Polish Economists and Statisticians in 1937.

KEY FIGURES OF STATISTICS IN WIELKOPOLSKA

Marcin Nadobnik (1883–1953) – *co-oganizer of the Central Statistical Office, co-**founder of academic statiistics in Poznań**.* Born in Wielichowo (now in the Grodzisk powiat), he studied philosophy, economics and statistics at universities in Cracow, Berlin and Greifswald. After receiving his doctoral degree, for 10 years he was a researcher at the National Statistical Office headed by prof. Józef Buzek. During this period he published a number of works devoted to population and national issues. In 1919 for a few months he served as department head at the Central Statistical Office in Warsaw. In autumn 1919 he returned to Wielkopolska and became head of the Budget Department in the Ministry of the former Prussian District of Poznań. After completing his habilitation at the University of Lviv (Lwów) he bacame Head of the Chair of Statistics at the Department of Law and Economics of Poznań University, which he helped to establish. He also co-founded the Higher School of Commerce in Poznań in 1926 (which was transformed into the Academy of Commerce in 1938). It was here that he held lectures and seminars, while working at Poznań University. His publication activity during the interwar period was mostly connected with demographic issues. He was author of a academic textbook entitled *Theoretical statistics* published in 1929. After the outbreak of the war, he was displaced to the General Government (the area of the Nazi-occupied Poland, a separate administrative region of the Third Reich), where he worked as Head of the Statistical Bureau of the Social Insurance in Warsaw. On his return to Poznań in March 1945, he resumed his post as Head of the Chair of Statistics at Poznań University, and created the Chair of Statistics at the Academy of Commerce (transformed into the Higher School of Economics in 1950), becoming its first head.

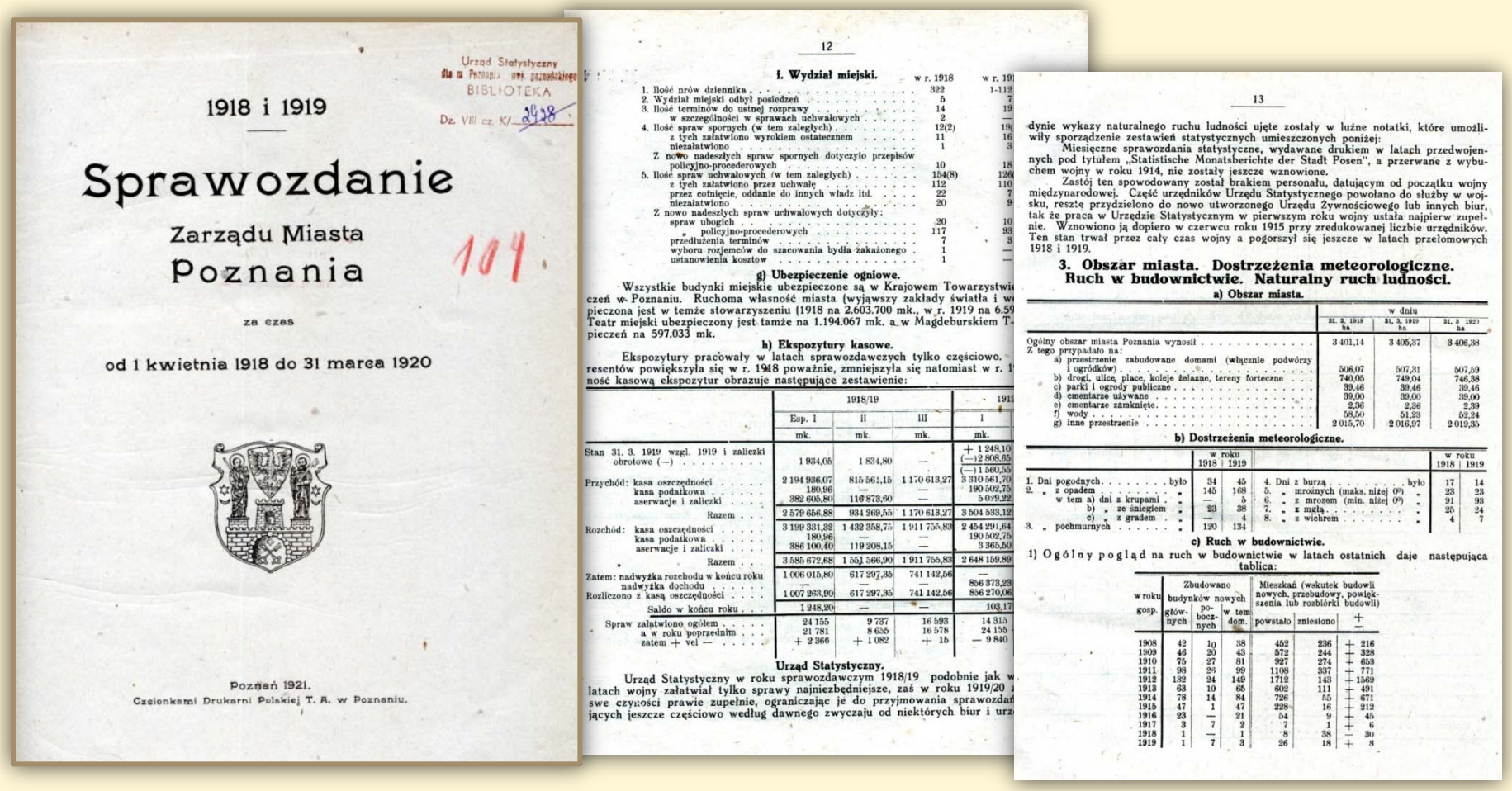

Urząd Statystyczny dla m. Poznania i woj. poznańskiego
BIBLIOTEKA
Dz. VIII cz. K/ 2978

1918 i 1919

Sprawozdanie

Zarządu Miasta

Poznania

za czas

od 1 kwietnia 1918 do 31 marca 1920

Poznań 1921.
Czcionkami Drukarni Polskiej T. A. w Poznaniu.

12

I. Wydział miejski.

	w r. 1918	w r. 19
1. Ilość nrów dziennika	322	1-112
2. Wydział miejski odbył posiedzeń	5	7
3. Ilość terminów do ustnej rozprawy	14	19
w szczególności w sprawach uchwałowych	2	—
4. Ilość spraw spornych (w tem zaległych)	12(2)	19
z tych załatwiono wyrokiem ostatecznem	11	16
niezałatwiono	1	3
Z nowo nadeszłych spraw spornych dotyczyło przepisów policyjno-procederowych	10	18
5. Ilość spraw uchwałowych (w tem zaległych)	154(8)	126
z tych załatwiono przez uchwałę	112	110
przez cofnięcie, oddanie do innych władz itd.	22	7
niezałatwiono	20	9
Z nowo nadeszłych spraw uchwałowych dotyczyły:		
spraw ubogich	20	10
„ policyjno-procederowych	117	93
przedłużenia terminów	7	3
wyboru rozjemców do szacowania bydła zakażonego	1	—
ustanowienia kosztów	1	—

g) Ubezpieczenie ogniowe.

Wszystkie budynki miejskie ubezpieczone są w Krajowem Towarzystwie czeń w Poznaniu. Ruchoma własność miasta (wyjąwszy zakłady światła i w pieczona jest w temże stowarzyszeniu (1918 na 2.603.700 mk., w r. 1919 na 6.59 Teatr miejski ubezpieczony jest tamże na 1.194.067 mk. a w Magdeburskiem T- pieczeń na 597.033 mk.

h) Ekspozytury kasowe.

Ekspozytury pracowały w latach sprawozdawczych tylko częściowo. resentów powiększyła się w r. 1918 poważnie, zmniejszyła się natomiast w r. 1 ność kasową ekspozytur obrazuje następujące zestawienie:

	1918/19			1919
	Esp. I	II	III	I
	mk.	mk.	mk.	mk.
Stan 31. 3. 1919 wzgl. 1919 i zaliczki obrotowe (—)	1 934,05	1 834,80	—	+ 1 248,10 (—) 2 808,65 (—) 1 560,55
Przychód: kasa oszczędności	2 194 936,07	815 561,15	1 170 613,27	3 310 561,70
kasa podatkowa	180,96	—	—	190 502,75
aserwacje i zaliczki	382 605,80	116 873,60	—	5 029,22
Razem	2 579 656,88	934 269,55	1 170 613,27	3 504 593,12
Rozchód: kasa oszczędności	3 199 331,32	1 432 358,75	1 911 755,83	2 454 291,64
kasa podatkowa	180,96	—	—	190 502,75
aserwacje i zaliczki	386 100,40	119 208,15	—	3 365,50
Razem	3 585 672,68	1 551 566,90	1 911 755,83	2 648 159,89
Zatem: nadwyżka rozchodu w końcu roku	1 006 015,80	617 297,35	741 142,56	—
nadwyżka dochodu	—	—	—	856 373,23
Rozliczono z kasą oszczędności	1 007 263,90	617 297,35	741 142,56	856 270,06
Saldo w końcu roku	1 248,20	—	—	103,17
Spraw załatwiono ogółem	24 155	9 737	16 593	14 315
a w roku poprzednim	21 781	8 655	16 578	24 155
zatem + vel —	+ 2 366	+ 1 082	+ 15	— 9 840

Urząd Statystyczny.

Urząd Statystyczny w roku sprawozdawczym 1918/19 podobnie jak w latach wojny załatwiał tylko sprawy najniezbędniejsze, zaś w roku 1919/20 swe czynności prawie zupełnie, ograniczając je do przyjmowania sprawozdań jących jeszcze częściowo według dawnego zwyczaju od niektórych biur i urz

13

dynie wykazy naturalnego ruchu ludności ujęte zostały w luźne notatki, które umożliwiły sporządzenie zestawień statystycznych umieszczonych poniżej:

Miesięczne sprawozdania statystyczne, wydawane drukiem w latach przedwojennych pod tytułem „Statistische Monatsberichte der Stadt Posen", a przerwane z wybuchem wojny w roku 1914, nie zostały jeszcze wznowione.

Zastój ten spowodowany został brakiem personalu, datującym od początku wojny międzynarodowej. Część urzędników Urzędu Statystycznego powołano do służby w wojsku, resztę przydzielono do nowo utworzonego Urzędu Żywnościowego lub innych biur, tak że praca w Urzędzie Statystycznym w pierwszym roku wojny ustała najpierw zupełnie. Wznowiono ją dopiero w czerwcu roku 1915 przy zredukowanej liczbie urzędników. Ten stan trwał przez cały czas wojny a pogorszył się jeszcze w latach przełomowych 1918 i 1919.

3. Obszar miasta. Dostrzeżenia meteorologiczne. Ruch w budownictwie. Naturalny ruch ludności.

a) Obszar miasta.

	w dniu 31. 3. 1918 ha	31. 3. 1919 ha	31. 3. 1920 ha
Ogólny obszar miasta Poznania wynosił	3 401,14	3 405,37	3 406,38
Z tego przypadało na:			
a) przestrzenie zabudowane domami (włącznie podwórzy i ogródków)	506,07	507,31	507,59
b) drogi, ulice, place, koleje żelazne, tereny forteczne	740,05	749,04	746,38
c) parki i ogrody publiczne	39,46	39,46	39,46
d) cmentarze używane	39,00	39,00	39,00
e) cmentarze zamknięte	2,36	2,36	2,39
f) wody	58,50	51,23	52,34
g) inne przestrzenie	2 015,70	2 016,97	2 019,35

b) Dostrzeżenia meteorologiczne.

	w roku 1918	1919		w roku 1918	1919
1. Dni pogodnych . . . . . było	34	45	4. Dni z burzą . . . . . było	17	14
2. „ z opadem . . . . . „	145	168	5. „ mroźnych (maks. niżej 0°) „	23	23
w tem a) dni z krupami . „	—	5	6. „ z mrozem (min. niżej 0°) „	91	93
b) „ ze śniegiem „	23	38	7. „ z mgłą . . . . . „	25	24
c) „ z gradem „	—	4	8. „ z wichrem . . . . . „	4	7
3. „ pochmurnych . . . . . „	120	134			

c) Ruch w budownictwie.

1) Ogólny pogląd na ruch w budownictwie w latach ostatnich daje następująca tablica:

w roku gosp.	Zbudowano budynków nowych główn- ych	po- boczn- ych	w tem dom.	Mieszkań (wskutek budowli nowych, przebudowy, powiększenia lub rozbiórki budowli) powstało	zniesiono	+ —
1908	42	10	38	452	236	+ 216
1909	46	20	43	572	244	+ 328
1910	75	27	81	927	274	+ 653
1911	98	28	99	1108	337	+ 771
1912	132	24	149	1712	143	+ 1569
1913	63	10	65	602	111	+ 491
1914	78	14	84	726	55	+ 671
1915	47	1	47	228	16	+ 212
1916	23	—	21	54	9	+ 45
1917	3	7	2	7	1	+ 6
1918	1	—	1	8	38	— 30
1919	1	7	3	26	18	+ 8

The title page and a fragment of the first ***Administration Report of the City of Poznań*** prepared after Poland regained independence. The report covers the period from 1 April 1918 to 31 March 1920.
The publication continued the tradition of annual administration reports entitled *Bericht über die Verwaltung* which were published by the Prussian administration

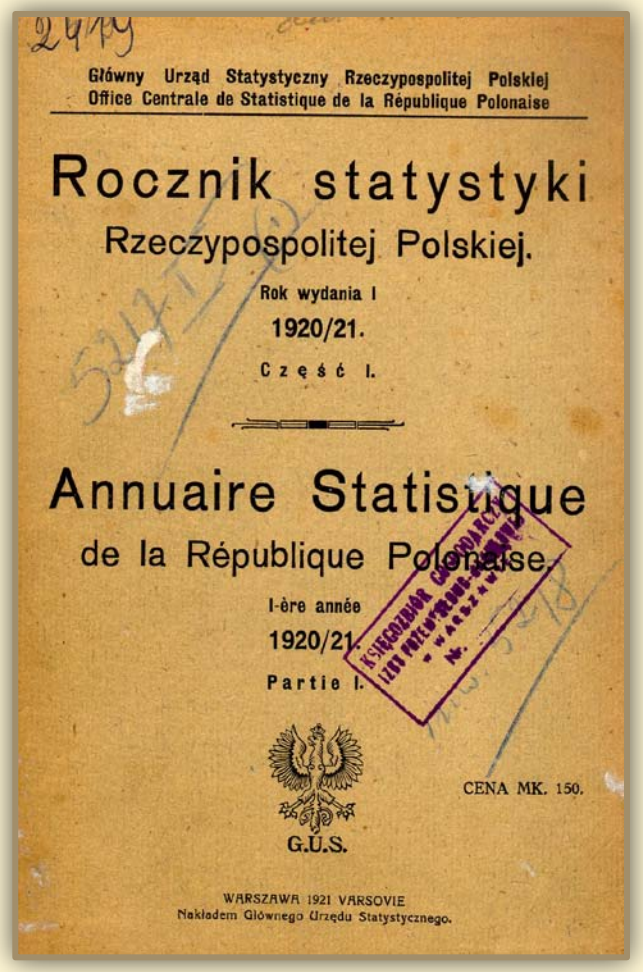

Główny Urząd Statystyczny Rzeczypospolitej Polskiej
Office Centrale de Statistique de la République Polonaise

Rocznik statystyki
Rzeczypospolitej Polskiej.

Rok wydania I
1920/21.
Część I.

Annuaire Statistique
de la République Polonaise

I-ère année
1920/21.
Partie I.

CENA MK. 150.

G.U.S.

WARSZAWA 1921 VARSOVIE
Nakładem Głównego Urzędu Statystycznego.

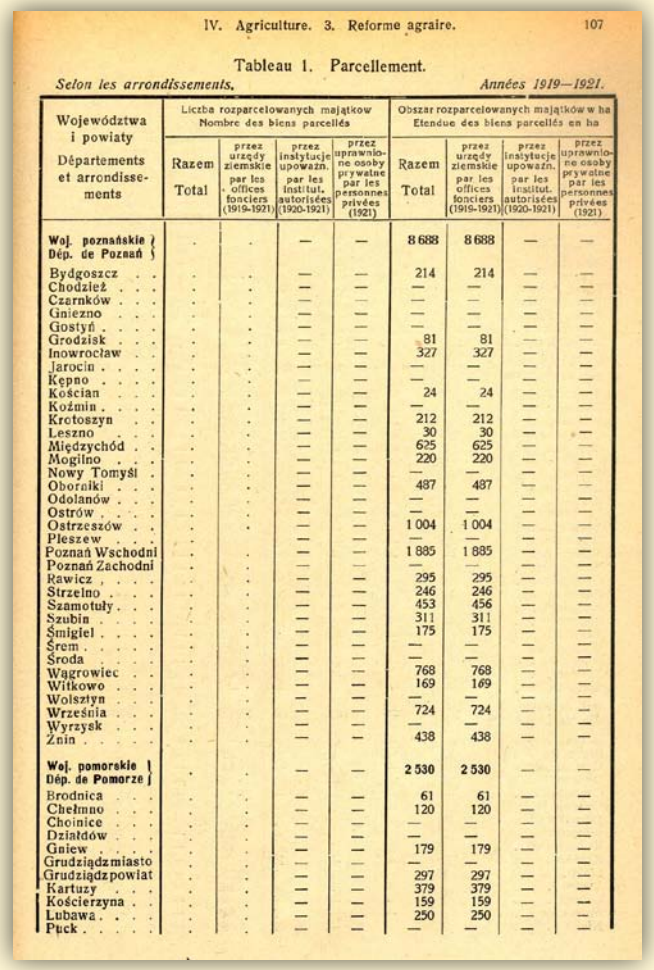

IV. Agriculture. 3. Reforme agraire. 107

Tableau 1. Parcellement.

Selon les arrondissements. *Années 1919—1921.*

Województwa i powiaty / Départements et arrondissements	Liczba rozparcelowanych majątków / Nombre des biens parcellés: Razem / Total	przez urzędy ziemskie / par les offices fonciers (1919-1921)	przez instytucje upoważn. / par les institut. autorisées (1920-1921)	przez uprawnione osoby prywatne / par les personnes privées (1921)	Obszar rozparcelowanych majątków w ha / Etendue des biens parcellés en ha: Razem / Total	przez urzędy ziemskie / par les offices fonciers (1919-1921)	przez instytucje upoważn. / par les institut. autorisées (1920-1921)	przez uprawnione osoby prywatne / par les personnes privées (1921)
Woj. poznańskie / Dép. de Poznań	.	.	—	—	**8 688**	**8 688**	—	—
Bydgoszcz	.	.	—	—	214	214	—	—
Chodzież	.	.	—	—	—	—	—	—
Czarnków	.	.	—	—	—	—	—	—
Gniezno	.	.	—	—	—	—	—	—
Gostyń	.	.	—	—	—	—	—	—
Grodzisk	.	.	—	—	81	81	—	—
Inowrocław	.	.	—	—	327	327	—	—
Jarocin	.	.	—	—	—	—	—	—
Kępno	.	.	—	—	—	—	—	—
Kościan	.	.	—	—	24	24	—	—
Koźmin	.	.	—	—	—	—	—	—
Krotoszyn	.	.	—	—	212	212	—	—
Leszno	.	.	—	—	30	30	—	—
Międzychód	.	.	—	—	625	625	—	—
Mogilno	.	.	—	—	220	220	—	—
Nowy Tomyśl	.	.	—	—	—	—	—	—
Oborniki	.	.	—	—	487	487	—	—
Odolanów	.	.	—	—	—	—	—	—
Ostrów	.	.	—	—	—	—	—	—
Ostrzeszów	.	.	—	—	1 004	1 004	—	—
Pleszew	.	.	—	—	—	—	—	—
Poznań Wschodni	.	.	—	—	1 885	1 885	—	—
Poznań Zachodni	.	.	—	—	—	—	—	—
Rawicz	.	.	—	—	295	295	—	—
Strzelno	.	.	—	—	246	246	—	—
Szamotuły	.	.	—	—	453	456	—	—
Szubin	.	.	—	—	311	311	—	—
Śmigiel	.	.	—	—	175	175	—	—
Śrem	.	.	—	—	—	—	—	—
Środa	.	.	—	—	—	—	—	—
Wągrowiec	.	.	—	—	768	768	—	—
Witkowo	.	.	—	—	169	169	—	—
Wolsztyn	.	.	—	—	—	—	—	—
Września	.	.	—	—	724	724	—	—
Wyrzysk	.	.	—	—	—	—	—	—
Żnin	.	.	—	—	438	438	—	—
Woj. pomorskie / Dép. de Pomorze	.	.	—	—	**2 530**	**2 530**	—	—
Brodnica	.	.	—	—	61	61	—	—
Chełmno	.	.	—	—	120	120	—	—
Choinice	.	.	—	—	—	—	—	—
Działdów	.	.	—	—	—	—	—	—
Gniew	.	.	—	—	179	179	—	—
Grudziądz miasto	.	.	—	—	—	—	—	—
Grudziądz powiat	.	.	—	—	297	297	—	—
Kartuzy	.	.	—	—	379	379	—	—
Kościerzyna	.	.	—	—	159	159	—	—
Lubawa	.	.	—	—	250	250	—	—
Puck	.	.	—	—	—	—	—	—

The title page of the first edition of *The yearbook of statistics of the Republic of Poland* 1920/1921, compiled by CSO in 1921, with a fragment of a table containing information about the area of estates parcelled out by land agencies in the years 1919–1921. The table presents data about the then voivodship of Poznań

MIESIĘCZNIK PRACY

WYDAWANY PRZEZ

Główny Urząd Statystyczny Rzeczypospolitej Polskiej

ROCZNIK I, ZESZYTY 1—12. STYCZEŃ—GRUDZIEŃ 1921 R.

REVUE MENSUELLE DU TRAVAIL

PUBLIÉE PAR

l'Office Central de Statistique de la République Polonaise

ANNEÉ I, FASCICULES 1—12. JANVIER—DÉCEMBRE 1921

WARSZAWA 1921 VARSOVIE

Nakładem Głównego Urzędu Statystycznego

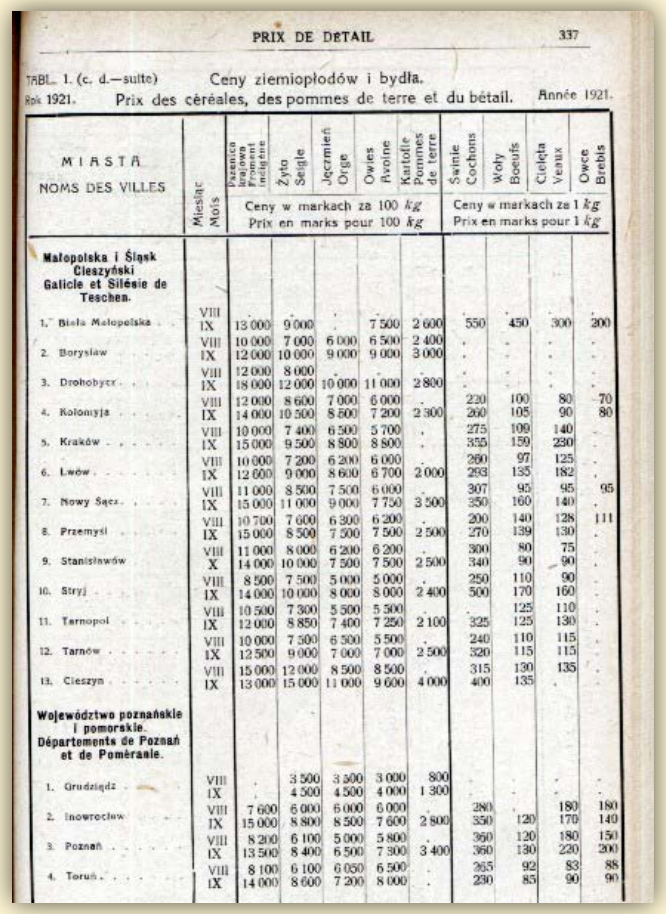

PRIX DE DÉTAIL 337

TABL. 1. (c. d.—suite) Ceny ziemiopłodów i bydła.
Rok 1921. Prix des céréales, des pommes de terre et du bétail. Année 1921.

MIASTA NOMS DES VILLES	Miesiąc Mois	Pszenica krajowa Froment indigène	Żyto Seigle	Jęczmień Orge	Owies Avoine	Kartofle Pommes de terre	Świnie Cochons	Woły Boeufs	Cielęta Veaux	Owce Brebis
		Ceny w markach za 100 kg Prix en marks pour 100 kg					Ceny w markach za 1 kg Prix en marks pour 1 kg			
Małopolska i Śląsk Cieszyński Galicie et Silésie de Teschen.										
1. Biała Małopolska	VIII	.	.	.	.	.	.	.	.	.
	IX	13 000	9 000	.	7 500	2 600	550	450	300	200
2. Borysław	VIII	10 000	7 000	6 000	6 500	2 400	.	.	.	.
	IX	12 000	10 000	9 000	9 000	3 000	.	.	.	.
3. Drohobycz	VIII	12 000	8 000	.	.	.	.	.	.	.
	IX	18 000	12 000	10 000	11 000	2 800	.	.	.	.
4. Kołomyja	VIII	12 000	8 600	7 000	6 000	.	220	100	80	70
	IX	14 000	10 500	8 500	7 200	2 300	260	105	90	80
5. Kraków	VIII	10 000	7 400	6 500	5 700	.	275	109	140	.
	IX	15 000	9 500	8 800	8 800	.	355	159	230	.
6. Lwów	VIII	10 000	7 200	6 200	6 000	.	260	97	125	.
	IX	12 600	9 000	8 600	6 700	2 000	293	135	182	.
7. Nowy Sącz	VIII	11 000	8 500	7 500	6 000	.	307	95	95	95
	IX	15 000	11 000	9 000	7 750	3 500	350	160	140	.
8. Przemyśl	VIII	10 700	7 600	6 300	6 200	.	200	140	128	111
	IX	15 000	8 500	7 500	7 500	2 500	270	139	130	.
9. Stanisławów	VIII	11 000	8 000	6 200	6 200	.	300	80	75	.
	X	14 000	10 000	7 500	7 500	2 500	340	90	90	.
10. Stryj	VIII	8 500	7 500	5 000	5 000	.	250	110	90	.
	IX	14 000	10 000	8 000	8 000	2 400	500	170	160	.
11. Tarnopol	VIII	10 500	7 300	5 500	5 500	.	.	125	110	.
	IX	12 000	8 850	7 400	7 250	2 100	325	125	130	.
12. Tarnów	VIII	10 000	7 500	6 500	5 500	.	240	110	115	.
	IX	12 500	9 000	7 000	7 000	2 500	320	115	115	.
13. Cieszyn	VIII	15 000	12 000	8 500	8 500	.	315	130	135	.
	IX	13 000	15 000	11 000	9 600	4 000	400	135	.	.
Województwo poznańskie i pomorskie. Départements de Poznań et de Poméranie.										
1. Grudziądz	VIII	.	3 500	3 500	3 000	800	.	.	.	.
	IX	.	4 500	4 500	4 000	1 300	.	.	.	.
2. Inowrocław	VIII	7 600	6 000	6 000	6 000	.	280	.	180	180
	IX	15 000	8 800	8 500	7 600	2 800	350	120	170	140
3. Poznań	VIII	8 200	6 100	5 000	5 800	.	360	120	180	150
	IX	13 500	8 400	6 500	7 300	3 400	360	130	220	200
4. Toruń	VIII	8 100	6 100	6 050	6 500	.	265	92	83	88
	IX	14 000	8 600	7 200	8 000	.	230	85	90	90

The title page of the first yearly journal entitled *Monthly Review of Labour*, compiled by CSO in 1921 and a fragment of a table showing prices of crops and cattle in August and September of 1921 by voivodship and town (including data for Poznań)

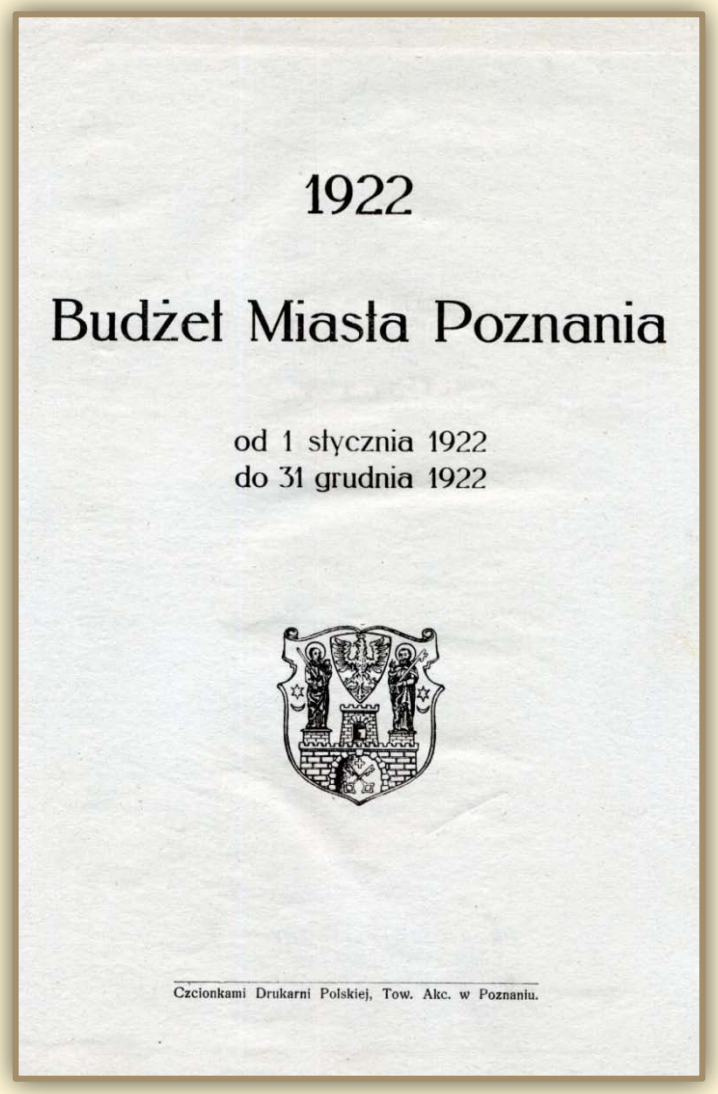

1922

Budżet Miasta Poznania

od 1 stycznia 1922
do 31 grudnia 1922

Czcionkami Drukarni Polskiej, Tow. Akc. w Poznaniu.

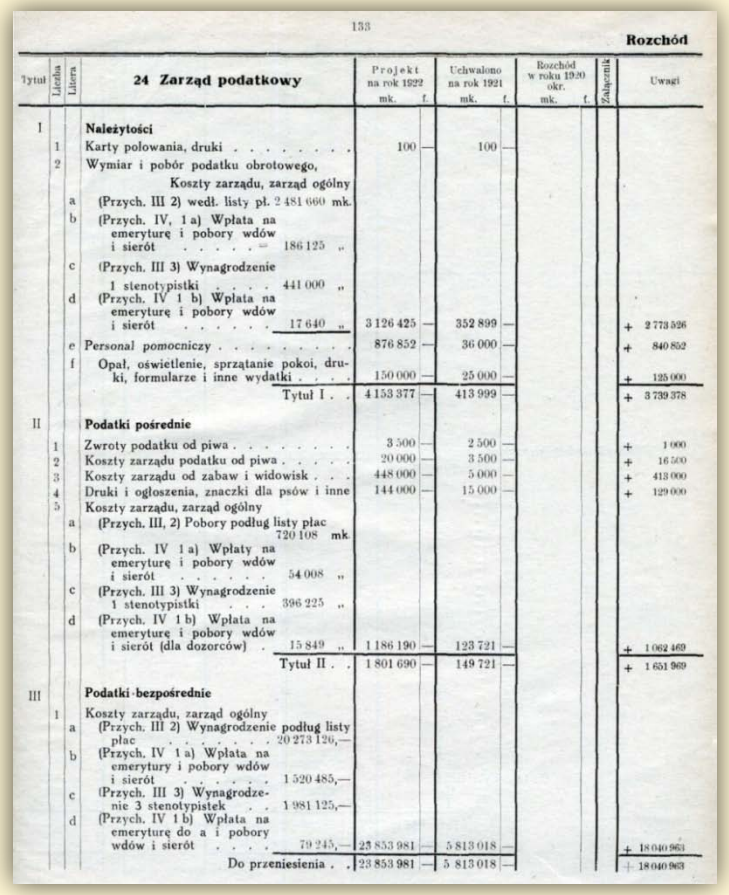

133 Rozchód

Tytuł	Liczba	Litera	24 Zarząd podatkowy	Projekt na rok 1922 mk.	f.	Uchwalono na rok 1921 mk.	f.	Rozchód w roku 1920 okr. mk.	f.	Załącznik	Uwagi
I			**Należytości**								
	1		Karty polowania, druki	100	—	100	—				
	2		Wymiar i pobór podatku obrotowego, Koszty zarządu, zarząd ogólny								
		a	(Przych. III 2) wedł. listy pł. 2 481 660 mk.								
		b	(Przych. IV, 1 a) Wpłata na emeryturę i pobory wdów i sierót . . . . . 186 125 „								
		c	(Przych. III 3) Wynagrodzenie 1 stenotypistki . . . . 441 000 „								
		d	(Przych. IV 1 b) Wpłata na emeryturę i pobory wdów i sierót . . . . . 17 640 „	3 126 425	—	352 899	—				+ 2 773 526
		e	Personal pomocniczy	876 852	—	36 000	—				+ 840 852
		f	Opał, oświetlenie, sprzątanie pokoi, druki, formularze i inne wydatki	150 000	—	25 000	—				+ 125 000
			Tytuł I	4 153 377	—	413 999	—				+ 3 739 378
II			**Podatki pośrednie**								
	1		Zwroty podatku od piwa	3 500	—	2 500	—				+ 1 000
	2		Koszty zarządu podatku od piwa	20 000	—	3 500	—				+ 16 500
	3		Koszty zarządu od zabaw i widowisk	448 000	—	5 000	—				+ 413 000
	4		Druki i ogłoszenia, znaczki dla psów i inne	144 000	—	15 000	—				+ 129 000
	5		Koszty zarządu, zarząd ogólny								
		a	(Przych. III, 2) Pobory podług listy płac 720 108 mk.								
		b	(Przych. IV 1 a) Wpłaty na emeryturę i pobory wdów i sierót . . . . . 54 008 „								
		c	(Przych. III 3) Wynagrodzenie 1 stenotypistki . . . 396 225 „								
		d	(Przych. IV 1 b) Wpłata na emeryturę i pobory wdów i sierót (dla dozorców) . 15 849 „	1 186 190	—	123 721	—				+ 1 062 469
			Tytuł II	1 801 690	—	149 721	—				+ 1 651 969
III			**Podatki bezpośrednie**								
	1		Koszty zarządu, zarząd ogólny								
		a	(Przych. III 2) Wynagrodzenie podług listy płac . . . . . 20 273 126,—								
		b	(Przych. IV 1 a) Wpłata na emerytury i pobory wdów i sierót . . . . . 1 520 485,—								
		c	(Przych. III 3) Wynagrodzenie 3 stenotypistek . . 1 981 125,—								
		d	(Przych. IV 1 b) Wpłata na emeryturę do a i pobory wdów i sierót . . . . 79 245,—	23 853 981	—	5 813 018	—				+ 18 040 963
			Do przeniesienia	23 853 981	—	5 813 018	—				+ 18 040 963

The title page of ***The Budget of the city of Poznań*** for 1922, with a fragment of a table with tax data. The publication continued a series of reports prepared under Prussian administration by the German city authorities, entitled *Voranschlag für die Einnahmen und Ausgaben der Stadtgemeinde Posen*, and later *Voranschlag für die Residenzstadt Posen*

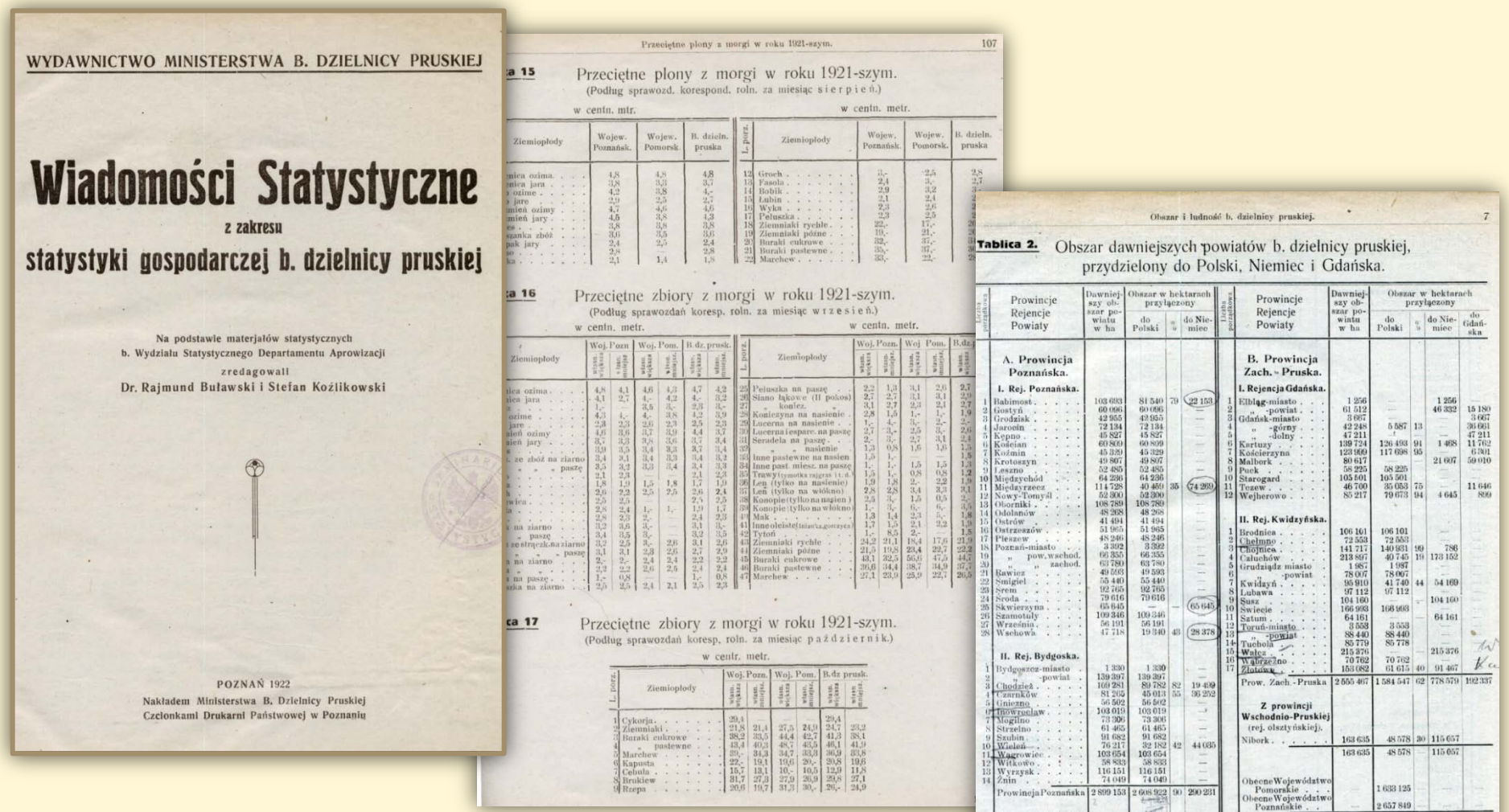

WYDAWNICTWO MINISTERSTWA B. DZIELNICY PRUSKIEJ

Wiadomości Statystyczne

z zakresu

statystyki gospodarczej b. dzielnicy pruskiej

Na podstawie materjałów statystycznych
b. Wydziału Statystycznego Departamentu Aprowizacji
zredagowali
Dr. Rajmund Buławski i Stefan Koźlikowski

POZNAŃ 1922
Nakładem Ministerstwa B. Dzielnicy Pruskiej
Członkami Drukarni Państwowej w Poznaniu

Przeciętne plony z morgi w roku 1921-szym. 107

Przeciętne plony z morgi w roku 1921-szym.
(Podług sprawozd. korespond. roln. za miesiąc sierpień.)

Przeciętne zbiory z morgi w roku 1921-szym.
(Podług sprawozdań koresp. roln. za miesiąc wrzesień.)

Przeciętne zbiory z morgi w roku 1921-szym.
(Podług sprawozdań koresp. roln. za miesiąc październik.)

Obszar i ludność b. dzielnicy pruskiej. 7

Tablica 2. Obszar dawniejszych powiatów b. dzielnicy pruskiej, przydzielony do Polski, Niemiec i Gdańska.

The title page of *Statistical News about economic statistics in the former Prussian district*, published in Poznań in 1922, with tables showing average crops and harvest in 1921 (by month) and the area of powiats in the former Prussian district

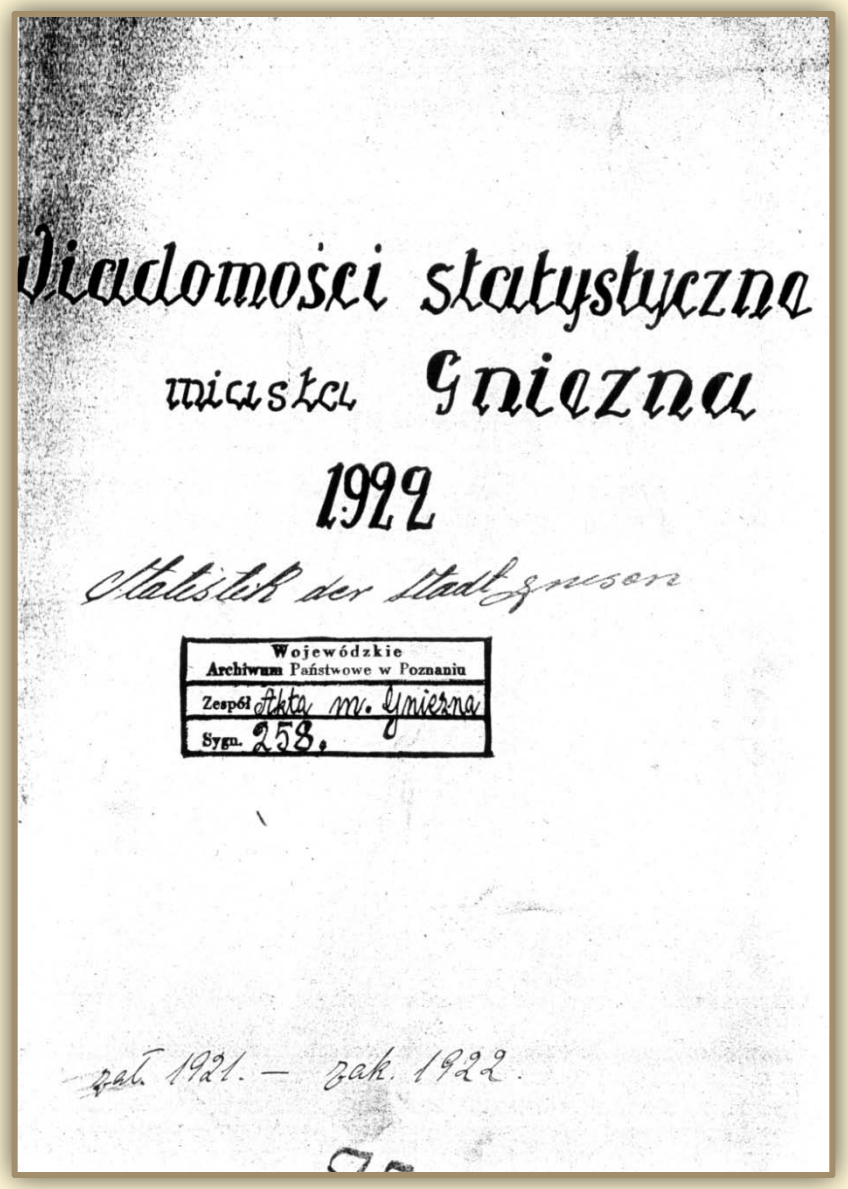
Wiadomości statystyczne
miasta Gniezna
1922
Statistik der Stadt Gnesen

Wojewódzkie
Archiwum Państwowe w Poznaniu
Zespół Akta m. Gniezna
Sygn. 258.

zał. 1921. — zak. 1922.

The title page of *Statistical News about the city of Gniezno*, published in 1922

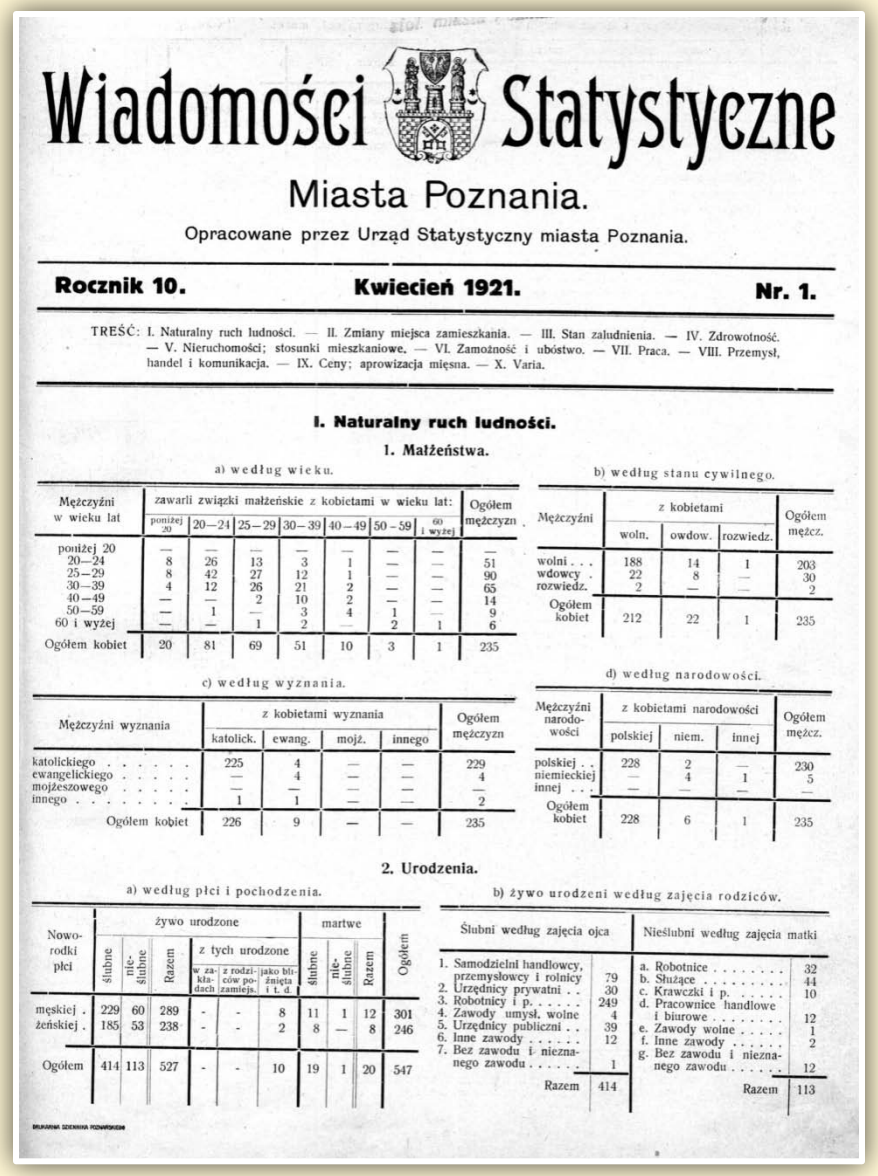

Wiadomości Statystyczne

Miasta Poznania.

Opracowane przez Urząd Statystyczny miasta Poznania.

Rocznik 10. **Kwiecień 1921.** **Nr. 1.**

TREŚĆ: I. Naturalny ruch ludności. — II. Zmiany miejsca zamieszkania. — III. Stan zaludnienia. — IV. Zdrowotność. — V. Nieruchomości; stosunki mieszkaniowe. — VI. Zamożność i ubóstwo. — VII. Praca. — VIII. Przemysł, handel i komunikacja. — IX. Ceny; aprowizacja mięsna. — X. Varia.

I. Naturalny ruch ludności.

1. Małżeństwa.

a) według wieku.

Mężczyźni w wieku lat	zawarli związki małżeńskie z kobietami w wieku lat:							Ogółem mężczyzn
	poniżej 20	20—24	25—29	30—39	40—49	50—59	60 i wyżej	
poniżej 20	—	—	—	—	—	—	—	—
20—24	8	26	13	3	1	—	—	51
25—29	8	42	27	12	1	—	—	90
30—39	4	12	26	21	2	—	—	65
40—49	—	—	2	10	2	—	—	14
50—59	—	1	—	3	4	1	—	9
60 i wyżej	—	—	1	2	—	2	1	6
Ogółem kobiet	20	81	69	51	10	3	1	235

b) według stanu cywilnego.

Mężczyźni	z kobietami			Ogółem mężcz.
	woln.	owdow.	rozwiedz.	
wolni	188	14	1	203
wdowcy	22	8	—	30
rozwiedz.	2	—	—	2
Ogółem kobiet	212	22	1	235

c) według wyznania.

Mężczyźni wyznania	z kobietami wyznania				Ogółem mężczyzn
	katolick.	ewang.	mojż.	innego	
katolickiego	225	4	—	—	229
ewangelickiego	—	4	—	—	4
mojżeszowego	—	—	—	—	—
innego	1	1	—	—	2
Ogółem kobiet	226	9	—	—	235

d) według narodowości.

Mężczyźni narodowości	z kobietami narodowości			Ogółem mężcz.
	polskiej	niem.	innej	
polskiej	228	2	—	230
niemieckiej	—	4	1	5
innej	—	—	—	—
Ogółem kobiet	228	6	1	235

2. Urodzenia.

a) według płci i pochodzenia.

Nowo-rodki płci	żywo urodzone						martwe			Ogółem
	ślubne	nieślubne	Razem	z tych urodzone			ślubne	nieślubne	Razem	
				w zakładach	z rodziców zamiejs.	jako bliźnięta i t. d.				
męskiej	229	60	289	-	-	8	11	1	12	301
żeńskiej	185	53	238	-	-	2	8	—	8	246
Ogółem	414	113	527	-	-	10	19	1	20	547

b) żywo urodzeni według zajęcia rodziców.

Ślubni według zajęcia ojca		Nieślubni według zajęcia matki	
1. Samodzielni handlowcy, przemysłowcy i rolnicy	79	a. Robotnice	32
2. Urzędnicy prywatni	30	b. Służące	44
3. Robotnicy i p.	249	c. Krawczki i p.	10
4. Zawody umysł. wolne	4	d. Pracownice handlowe i biurowe	12
5. Urzędnicy publiczni	39	e. Zawody wolne	1
6. Inne zawody	12	f. Inne zawody	2
7. Bez zawodu i nieznanego zawodu	1	g. Bez zawodu i nieznanego zawodu	12
Razem	414	Razem	113

The title page of the first issue of *Statistical News about the city of Poznań* published in the newly independent Poland in April 1921, in the Polish language.

The publication continued the series of monthly statistical reports, entitled *Statistische Monatsberichte der Stadt Posen,* which appeared regularly from 1914 onwards

Przegląd kwartalny

za czas od 1 kwietnia do 30 czerwca 1921.

Od zawieszenia wydawnictwa naszych miesięczników statystycznych (1914) do jego wznowienia upłynęło siedm lat brzemiennych w przeobrażenia w rozlicznych dziedzinach życia społecznego. Wypada nam stwierdzić niektóre zmiany, jakie zaszły w tym czasie. Przyrównujemy dane z kwartału sprawozdawczego do takiegoż kwartału w roku 1914.

Małżeństw zawarto w kwartale sprawozdawczym 566 (1914: 259); urodzeń żywych notowano 1545 (1274), zgonów 914 (764).

Liczba żywo urodzonych podniosła się o 21,3%, liczba zgonów o 19,6%. Pozwala to wnioskować, że uzyskana przez nas w drodze przypisywania ogólna liczba ludności w wysokości 200 i kilku tysięcy jest prawdopodobną, gdyż powiększenie jej z około 170.000 w r. 1914 jest analogiczne do wzrostu liczby urodzeń i zgonów. Czy poważniejsze zaszły zmiany w odsetku urodzeń wzgl. układzie ludności według wieku, na razie skonstatować nie można.

Nienormalnie podniosła się liczba związków małżeńskich (o 119%), co uważać wypada jako znane w statystyce zjawisko powojenne.

Nadwyżka urodzeń żywych nad zgonami wynosiła 631 (1914: 510), przyrost naturalny pozostał przeto równomierny.

Śmiertelność niemowląt zwiększyła się z 207 (1914) na 290 (1921). Zmniejszyła się natomiast śmiertelność dzieci w wieku 1—5 lat (1919: 66, 1914: 69).

W kwartale sprawozdawczym przypada w stosunku rocznym na 100 mieszkańców: urodzeń żywych 3,14 (1914: 3,04), zgonów 1,86 (1914: 1,82, 1913: 1,91). Śmiertelność ogólna nie doznała widocznej zmiany. Żywo urodzonych pochodzenia ślubnego było 1248, nieślubnego 297, t. j. 19,2% wszystkich urodzeń żywych wobec 15,7% w r. 1914. Odsetek dzieci nieprawego łoża zwiększył się zatem znacznie. Największy zastęp matek niezamężnych rekrutuje się z pośród służących (44,4%, 1914: 49,5%).

Bardzo wielkie zaszły zmiany w układzie wyznaniowym i narodowościowym ludności.

Małżeństw katolickich zawarto 530, t. j. 93,6% wobec 51,4% w r. 1914; małżeństw czysto ewangelickich było 14 czyli 2,5% (1914: 34%); żydowskich 4 czyli 0,7% (1914: 4,2%), mieszanych 18 (1914: 27).

Urodzonych z rodziców katolickich dzieci ślubnych było 1189 (95,3%; 1914: 70,7%), z rodziców ewangelickich 31 (2,5%; 1914: 23,4%), z rodziców wyznania mojżeszowego 6 (0,5%; 1914: 1,4%), z małżeństw mieszanych 22 (1914: 49).

Na ogółem 297 żywo urodzonych pochodzenia nieślubnego było katolickich 273, ewangelickich 22, żydowskich 2. Uderza udział ewangelicki trzykrotnie większy niż przy ślubnie urodzonych, tłumaczący się może odpływem ludności zamożnej ewangelickiej a pozostaniem biedniejszej.

Zmarło ogółem katolików 824 (90,2%), ewangelików 67 (7,1%), izraelitów 19 (2,1%), innych 4. Procent ewangelików i żydów przy zgonach jest znacznie wyższy niż przy urodzeniach i małżeństwach, czego powodem może być mniejsza płodność oraz silniejszy odpływ ludności młodszej tych wyznań niż starszej (hipotetyczny).

— 8 —

Obraz układu narodowościowego jest podobny do wyznaniowego.

Małżeństw polskich zawarto 536 (94,7%; 1914: 47,9%), niemieckich 16, mieszanych 14. Dzieci ślubnych polskich urodziło się 1197 (95,9%; 1914: 66,7%), niemieckich 34, z małżeństw mieszanych 17. Dzieci nieślubnych polskich było 275 (91,9%; 1914: 70,5%), niemieckich 22. Zmarło Polaków 827 (90,5%; 1914: 65,9%), Niemców 76, innych 11.

W ruchu wędrownym zaszła głównie zmiana w rezultacie pozytywnym; mimo trudności mieszkaniowych nadwyżka przypływu wynosiła 2943 osób (1914 tylko 191 osób). Nadwyżkę odpływu wykazuje stale jeszcze ludność niemiecka. Terytorjalnie negatywny bilans ma miasto tylko w stosunku do zagranicy. Różnica przypływu i odpływu wynosi w stosunku rocznym na 100 mieszkańców 5,85.

Ogólny przyrost ludności wynosił w stosunku rocznym 7,19%.

W dziedzinie sanitarnej pojawiają się od czasu wojny niektóre ciężkie choroby zakaźne, nigdy dotąd jednakże w stopniu groźnym, zresztą obraz ogólny niezmieniony. Zachorzenia gruźliczne przeważają, jak dawniej, wśród infekcyjnych. Zmarło na gruźlicę osób 134 (1914: 81), na zapalenie płuc 68 (1914: 81), na raka 37 (1914: 39). Zachorzeń na płonicę (szkarlatynę) zgłoszono 18, (1914: 96), na błonicę (dyfterję) 46 (1514: 58). Frekwencja chorych w lazarecie miejskim podniosła się o circa 1/3, obsada innych lecznic pozostała naogół niezmieniona.

W dziale budownictwa i warunków mieszkaniowych zaszły radykalne zmiany na niekorzyść. Statystykę tę dostosowaliśmy do potrzeb obecnych. (Wyjaśniająco wypada nadmienić, że zapotrzebowanie mieszkań niepokryte obejmuje tylko zgłoszenia niezałatwione z miesiąca sprawozdawczego, nie zaś starsze już zapotrzebowanie).

Oszczędności w Miejskiej Kasie Oszczędności podniosły się w stosunku do r. 1914 w trójnasób; liczba ubogich miejskich zmniejszyła się o 1/3.

Rynek pracy był niekorzystny; nie było zatrudnienia dla blizko 3000 sił roboczych, zwłaszcza robotników niekwalifikowanych, młodocianych i częściowo niższych pracowników handlowo-biurowych. Nie dostawało natomiast niektórych pracowników kwalifikowanych. Brak terminatorów trwał przez cały kwartał dla niechęci młodzieży do nauki rzemieślniczej.

Koncesje wyszynkowe ograniczono do minimum; zgłoszenia procederowe sięgają liczb 2—3 krotnie wyższych niż w r. 1914.

Ceny podnosiły się niemal regularnie na całej linji. Do tablicy wskaźników drożyźnianych wyjaśniamy, że t. zw. budżet wyżywienia wyliczamy według schematu Calwera (racja marynarza niemieckiego przed wojną) oraz schematu Komisji Płacy w Poznaniu z kwietnia 1921. Ze stwierdzeń Komisji Płacy przyjmujemy jedynie koszta utrzymania, wyliczając koszta wyżywienia według cen notowanych przez Miejski Urząd Statystyczny.

Zygmunt Zalewski.

A description of the socio-economic situation of Poznań in the 2nd quarter of 1921 (compared with the corresponding period in 1914), edited by Zygmunt Zaleski, the then director of the Statistical Office of Poznań, which appeared in the 3rd issue of *Statistical News about the city of Poznań* in June1921

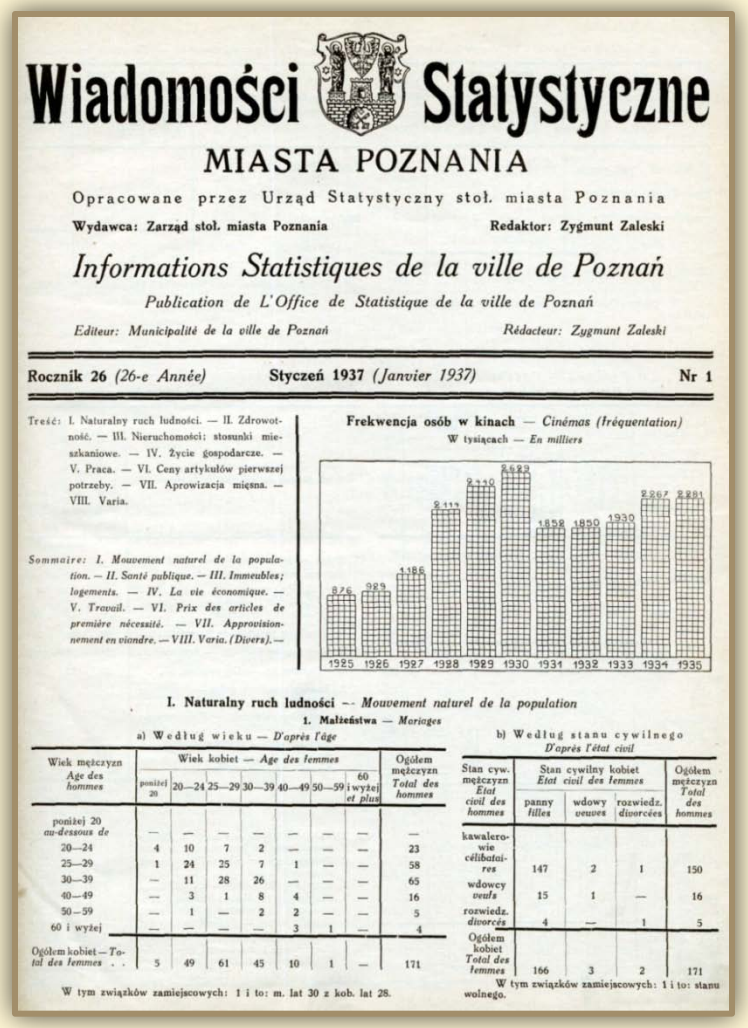

Wiadomości Statystyczne

MIASTA POZNANIA

Opracowane przez Urząd Statystyczny stoł. miasta Poznania

Wydawca: Zarząd stoł. miasta Poznania **Redaktor: Zygmunt Zaleski**

Informations Statistiques de la ville de Poznań

Publication de L'Office de Statistique de la ville de Poznań

Editeur: Municipalité de la ville de Poznań *Rédacteur: Zygmunt Zaleski*

Rocznik 26 *(26-e Année)* **Styczeń 1937** *(Janvier 1937)* **Nr 1**

Treść: I. Naturalny ruch ludności. — II. Zdrowotność. — III. Nieruchomości; stosunki mieszkaniowe. — IV. Życie gospodarcze. — V. Praca. — VI. Ceny artykułów pierwszej potrzeby. — VII. Aprowizacja mięsna. — VIII. Varia.

Sommaire: I. Mouvement naturel de la population. — II. Santé publique. — III. Immeubles; logements. — IV. La vie économique. — V. Travail. — VI. Prix des articles de première nécessité. — VII. Approvisionnement en viandre. — VIII. Varia. (Divers).—

Frekwencja osób w kinach — *Cinémas (fréquentation)*

W tysiącach — *En milliers*

1925	1926	1927	1928	1929	1930	1931	1932	1933	1934	1935
876	989	1186	2119	2510	2629	1858	1890	1930	2267	2281

I. Naturalny ruch ludności — *Mouvement naturel de la population*

1. Małżeństwa — *Mariages*

a) Według wieku — *D'après l'âge*

Wiek mężczyzn *Age des hommes*	Wiek kobiet — *Age des femmes*							Ogółem mężczyzn *Total des hommes*
	poniżej 20	20—24	25—29	30—39	40—49	50—59	60 i wyżej *et plus*	
poniżej 20 *au-dessous de*	—	—	—	—	—	—	—	—
20—24	4	10	7	2	—	—	—	23
25—29	1	24	25	7	1	—	—	58
30—39	—	11	28	26	—	—	—	65
40—49	—	3	1	8	4	—	—	16
50—59	—	1	—	2	2	—	—	5
60 i wyżej	—	—	—	—	3	1	—	4
Ogółem kobiet — *Total des femmes*	5	49	61	45	10	1	—	171

W tym związków zamiejscowych: 1 i to: m. lat 30 z kob. lat 28.

b) Według stanu cywilnego *D'après l'état civil*

Stan cyw. mężczyzn *Etat civil des hommes*	Stan cywilny kobiet *Etat civil des femmes*			Ogółem mężczyzn *Total des hommes*
	panny *filles*	wdowy *veuves*	rozwiedz. *divorcées*	
kawalerowie *célibataires*	147	2	1	150
wdowcy *veufs*	15	1	—	16
rozwiedz. *divorcés*	4	—	1	5
Ogółem kobiet *Total des femmes*	166	3	2	171

W tym związków zamiejscowych: 1 i to: stanu wolnego.

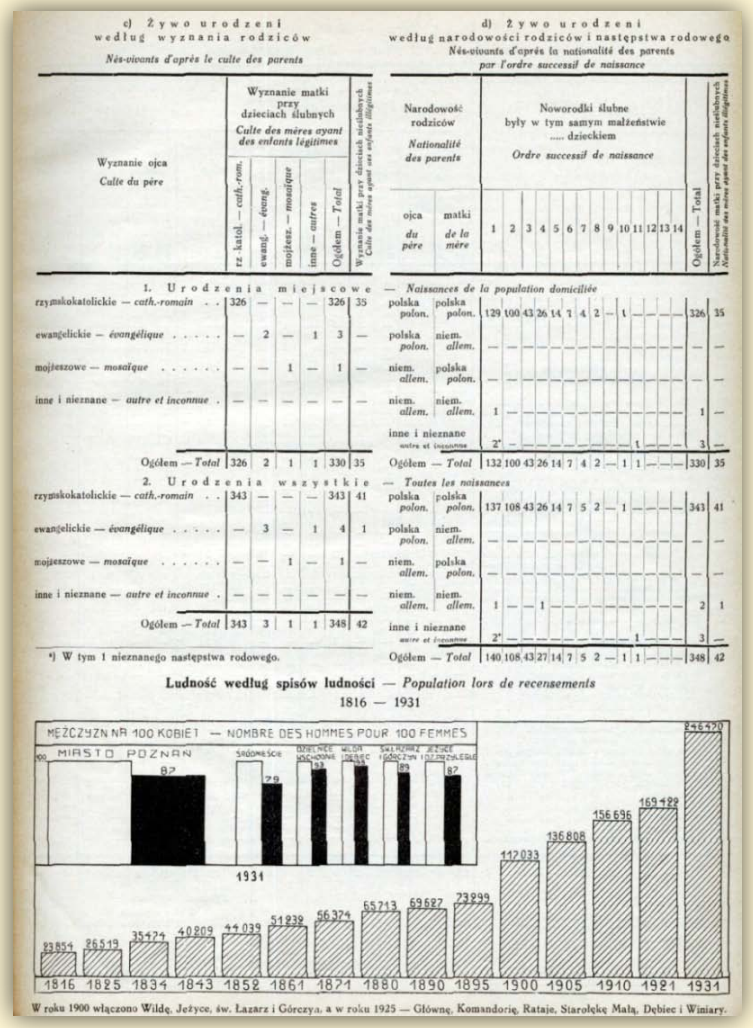

c) Żywo urodzeni według wyznania rodziców — *Nés-vivants d'après le culte des parents*

Wyznanie ojca *Culte du père*	Wyznanie matki przy dzieciach ślubnych *Culte des mères ayant des enfants légitimes*: rz. katol. — *cath.-rom.*	ewang. — *évang.*	mojżesz. — *mosaïque*	inne — *autres*	Ogółem — *Total*	Wyznanie matki przy dzieciach nieślubnych *Culte des mères ayant des enfants illégitimes*
1. Urodzenia miejscowe — *Naissances de la population domiciliée*						
rzymskokatolickie — *cath.-romain*	326	—	—	—	326	35
ewangelickie — *évangélique*	—	2	—	1	3	—
mojżeszowe — *mosaïque*	—	—	1	—	1	—
inne i nieznane — *autre et inconnue*	—	—	—	—	—	—
Ogółem — *Total*	326	2	1	1	330	35
2. Urodzenia wszystkie — *Toutes les naissances*						
rzymskokatolickie — *cath.-romain*	343	—	—	—	343	41
ewangelickie — *évangélique*	—	3	—	1	4	1
mojżeszowe — *mosaïque*	—	—	1	—	1	—
inne i nieznane — *autre et inconnue*	—	—	—	—	—	—
Ogółem — *Total*	343	3	1	1	348	42

*) W tym 1 nieznanego następstwa rodowego.

d) Żywo urodzeni według narodowości rodziców i następstwa rodowego — *Nés-vivants d'après la nationalité des parents par l'ordre successif de naissance*

Narodowość rodziców *Nationalité des parents*: ojca *du père*	matki *de la mère*	Noworodki ślubne były w tym samym małżeństwie ..... dzieckiem *Ordre successif de naissance*: 1	2	3	4	5	6	7	8	9	10	11	12	13	14	Ogółem — Total	Narodowość matki przy dzieciach nieślubnych *Nationalité des mères ayant des enfants illégitimes*
1. Urodzenia miejscowe — *Naissances de la population domiciliée*																	
polska *polon.*	polska *polon.*	129	100	43	26	14	7	4	2	—	1	—	—	—	—	326	35
polska *polon.*	niem. *allem.*	—	—	—	—	—	—	—	—	—	—	—	—	—	—	—	—
niem. *allem.*	polska *polon.*	—	—	—	—	—	—	—	—	—	—	—	—	—	—	—	—
niem. *allem.*	niem. *allem.*	1	—	—	—	—	—	—	—	—	—	—	—	—	—	1	—
inne i nieznane *autre et inconnue*		2*	—	—	—	—	—	—	—	—	—	1	—	—	—	3	—
Ogółem — *Total*		132	100	43	26	14	7	4	2	—	1	1	—	—	—	330	35
2. Urodzenia wszystkie — *Toutes les naissances*																	
polska *polon.*	polska *polon.*	137	108	43	26	14	7	5	2	—	1	—	—	—	—	343	41
polska *polon.*	niem. *allem.*	—	—	—	—	—	—	—	—	—	—	—	—	—	—	—	—
niem. *allem.*	polska *polon.*	—	—	—	—	—	—	—	—	—	—	—	—	—	—	—	—
niem. *allem.*	niem. *allem.*	1	—	—	1	—	—	—	—	—	—	—	—	—	—	2	1
inne i nieznane *autre et inconnue*		2*	—	—	—	—	—	—	—	—	—	1	—	—	—	3	—
Ogółem — *Total*		140	108	43	27	14	7	5	2	—	1	1	—	—	—	348	42

Ludność według spisów ludności — *Population lors de recensements*

1816 — 1931

MĘŻCZYZN NA 100 KOBIET — NOMBRE DES HOMMES POUR 100 FEMMES

MIASTO POZNAŃ

1816	1825	1834	1843	1852	1861	1871	1880	1890	1895	1900	1905	1910	1921	1931
23854	26519	35474	40209	44039	51939	56374	65713	69527	73999	112033	136808	156636	169422	246420
100														82

Śródmieście 79; Dzielnice włączone 93; Wilda 98; Świerczewo 89; Jeżyce 87

W roku 1900 włączono Wildę, Jeżyce, św. Łazarz i Górczyn, a w roku 1925 — Główną, Komandorię, Rataje, Starołękę Małą, Dębiec i Winiary.

Tables with vital statistics, a chart showing the city's population according to consecutive censuses between 1816–1931 and a chart presenting cinema attendance in the period of 1925–1935, all of which appeared in the January issue of *Statistical News about the city of Poznań* from 1937

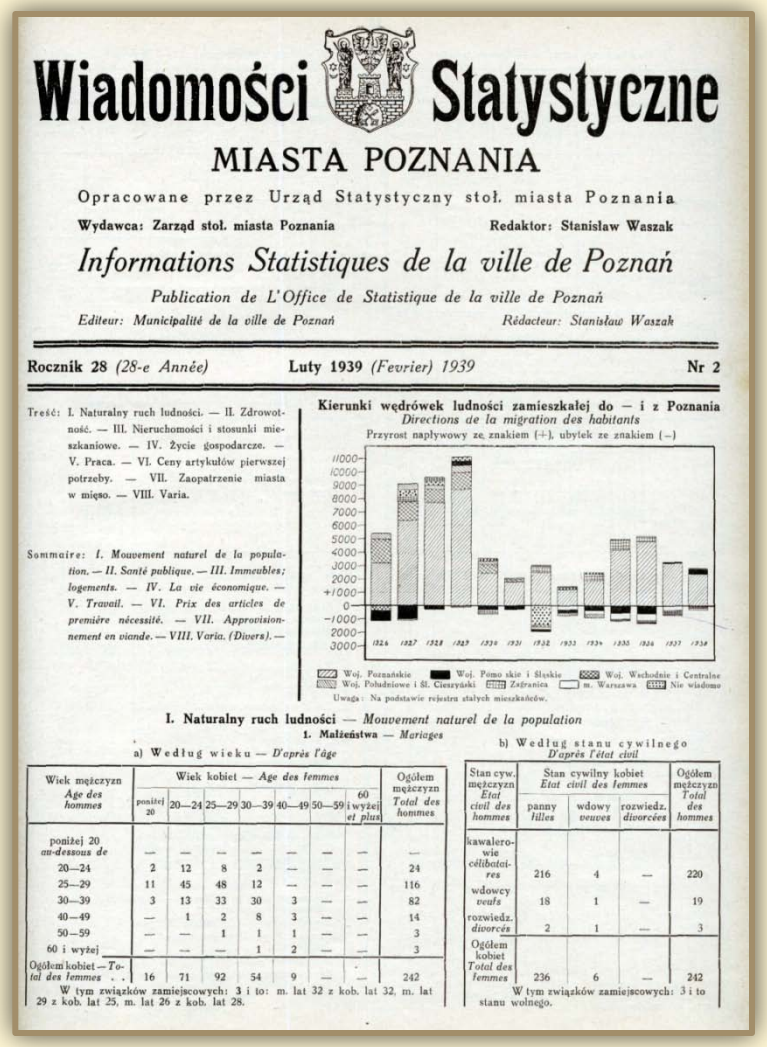

Wiadomości Statystyczne

MIASTA POZNANIA

Opracowane przez Urząd Statystyczny stoł. miasta Poznania

Wydawca: Zarząd stoł. miasta Poznania **Redaktor: Stanisław Waszak**

Informations Statistiques de la ville de Poznań

Publication de L'Office de Statistique de la ville de Poznań

Editeur: Municipalité de la ville de Poznań *Rédacteur: Stanisław Waszak*

Rocznik 28 *(28-e Année)* **Luty 1939** *(Fevrier) 1939* **Nr 2**

Treść: I. Naturalny ruch ludności. — II. Zdrowotność. — III. Nieruchomości i stosunki mieszkaniowe. — IV. Życie gospodarcze. — V. Praca. — VI. Ceny artykułów pierwszej potrzeby. — VII. Zaopatrzenie miasta w mięso. — VIII. Varia.

Sommaire: *I. Mouvement naturel de la population. — II. Santé publique. — III. Immeubles; logements. — IV. La vie économique. — V. Travail. — VI. Prix des articles de première nécessité. — VII. Approvisionnement en viande. — VIII. Varia. (Divers).* —

Kierunki wędrówek ludności zamieszkałej do — i z Poznania

Directions de la migration des habitants

Przyrost napływowy ze znakiem (+), ubytek ze znakiem (—)

Woj. Poznańskie; Woj. Pomorskie i Śląskie; Woj. Wschodnie i Centralne; Woj. Południowe i Śl. Cieszyński; Zagranica; m. Warszawa; Nie wiadomo

Uwaga: Na podstawie rejestru stałych mieszkańców.

I. Naturalny ruch ludności — *Mouvement naturel de la population*

1. Małżeństwa — *Mariages*

a) Według wieku — *D'après l'âge*

Wiek mężczyzn *Age des hommes*	Wiek kobiet — *Age des femmes*							Ogółem mężczyzn *Total des hommes*
	poniżej 20	20—24	25—29	30—39	40—49	50—59	60 i wyżej *et plus*	
poniżej 20 *au-dessous de*	—	—	—	—	—	—	—	—
20—24	2	12	8	2	—	—	—	24
25—29	11	45	48	12	—	—	—	116
30—39	3	13	33	30	3	—	—	82
40—49	—	1	2	8	3	—	—	14
50—59	—	—	1	1	1	—	—	3
60 i wyżej	—	—	—	1	2	—	—	3
Ogółem kobiet — *Total des femmes*	16	71	92	54	9	—	—	242

W tym związków zamiejscowych: 3 i to: m. lat 32 z kob. lat 32, m. lat 29 z kob. lat 25, m. lat 26 z kob. lat 28.

b) Według stanu cywilnego *D'après l'état civil*

Stan cyw. mężczyzn *Etat civil des hommes*	Stan cywilny kobiet *Etat civil des femmes*			Ogółem mężczyzn *Total des hommes*
	panny *filles*	wdowy *veuves*	rozwiedz. *divorcées*	
kawalerowie *célibataires*	216	4	—	220
wdowcy *veufs*	18	1	—	19
rozwiedz. *divorcés*	2	1	—	3
Ogółem kobiet *Total des femmes*	236	6	—	242

W tym związków zamiejscowych: 3 i to stanu wolnego.

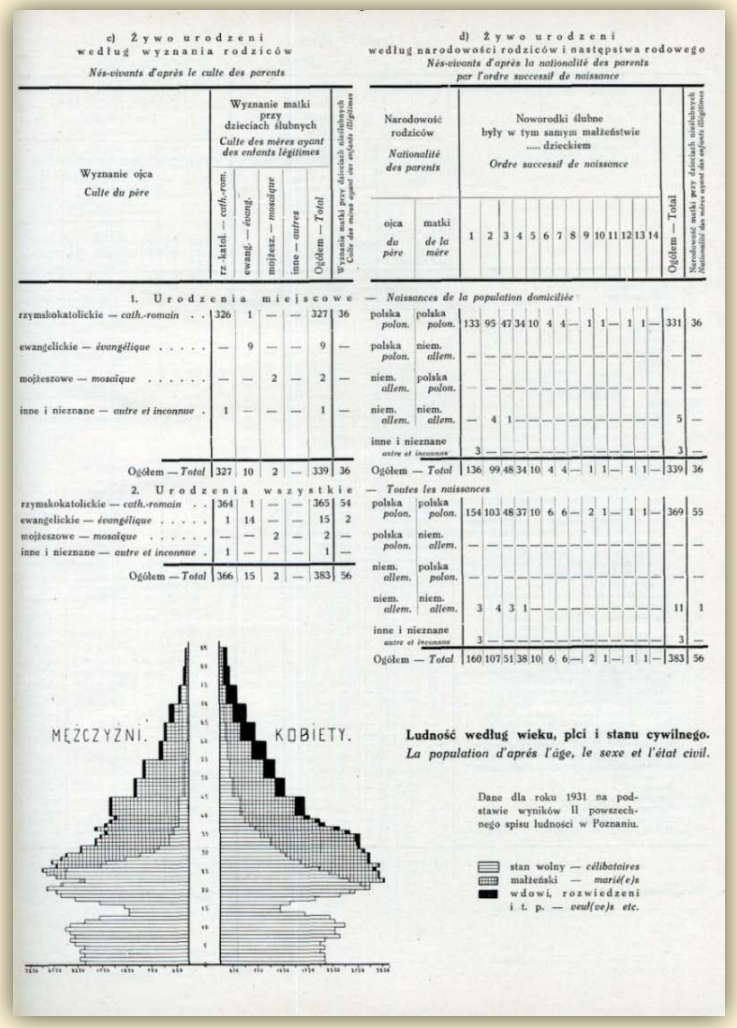

c) Żywo urodzeni według wyznania rodziców — *Nés-vivants d'après le culte des parents*

Wyznanie ojca *Culte du père*	Wyznanie matki przy dzieciach ślubnych *Culte des mères ayant des enfants légitimes*: rz.-katol. — *cath.-rom.*	ewang. — *évang.*	mojżesz. — *mosaïque*	inne — *autres*	Ogółem — *Total*	Wyznanie matki przy dzieciach nieślubnych *Culte des mères ayant des enfants illégitimes*
1. Urodzenia miejscowe — *Naissances de la population domiciliée*						
rzymskokatolickie — *cath.-romain*	326	1	—	—	327	36
ewangelickie — *évangélique*	—	9	—	—	9	—
mojżeszowe — *mosaïque*	—	—	2	—	2	—
inne i nieznane — *autre et inconnue*	1	—	—	—	1	—
Ogółem — *Total*	327	10	2	—	339	36
2. Urodzenia wszystkie — *Toutes les naissances*						
rzymskokatolickie — *cath.-romain*	364	1	—	—	365	54
ewangelickie — *évangélique*	1	14	—	—	15	2
mojżeszowe — *mosaïque*	—	—	2	—	2	—
inne i nieznane — *autre et inconnue*	1	—	—	—	1	—
Ogółem — *Total*	366	15	2	—	383	56

d) Żywo urodzeni według narodowości rodziców i następstwa rodowego — *Nés-vivants d'après la nationalité des parents par l'ordre successif de naissance*

Narodowość rodziców *Nationalité des parents*: ojca *du père*	matki *de la mère*	Noworodki ślubne były w tym samym małżeństwie ..... dzieckiem *Ordre successif de naissance*: 1	2	3	4	5	6	7	8	9	10	11	12	13	14	Ogółem — Total	Narodowość matki przy dzieciach nieślubnych *Nationalité des mères ayant des enfants illégitimes*
1. Urodzenia miejscowe — *Naissances de la population domiciliée*																	
polska *polon.*	polska *polon.*	133	95	47	34	10	4	4	—	1	1	—	1	1	—	331	36
polska *polon.*	niem. *allem.*	—	—	—	—	—	—	—	—	—	—	—	—	—	—	—	—
niem. *allem.*	polska *polon.*	—	—	—	—	—	—	—	—	—	—	—	—	—	—	—	—
niem. *allem.*	niem. *allem.*	—	4	1	—	—	—	—	—	—	—	—	—	—	—	5	—
inne i nieznane *autre et inconnue*		3	—	—	—	—	—	—	—	—	—	—	—	—	—	3	—
Ogółem — *Total*		136	99	48	34	10	4	4	—	1	1	—	1	1	—	339	36
2. Urodzenia wszystkie — *Toutes les naissances*																	
polska *polon.*	polska *polon.*	154	103	48	37	10	6	6	—	2	1	—	1	1	—	369	55
polska *polon.*	niem. *allem.*	—	—	—	—	—	—	—	—	—	—	—	—	—	—	—	—
niem. *allem.*	polska *polon.*	—	—	—	—	—	—	—	—	—	—	—	—	—	—	—	—
niem. *allem.*	niem. *allem.*	3	4	3	1	—	—	—	—	—	—	—	—	—	—	11	1
inne i nieznane *autre et inconnue*		3	—	—	—	—	—	—	—	—	—	—	—	—	—	3	—
Ogółem — *Total*		160	107	51	38	10	6	6	—	2	1	—	1	1	—	383	56

MĘŻCZYŹNI. KOBIETY.

Ludność według wieku, płci i stanu cywilnego.

La population d'après l'âge, le sexe et l'état civil.

Dane dla roku 1931 na podstawie wyników II powszechnego spisu ludności w Poznaniu.

stan wolny — *célibataires*

małżeński — *marié(e)s*

wdowi, rozwiedzeni i t. p. — *veuf(ve)s etc.*

Fragments of tables with vital statistics, showing data about marriages and live births and charts illustrating the direction of migration and the population size by age, sex and marital status, which appeared in the February issue of *Statistical News about the city of Poznań* from 1939



The cover of *the Statistical Yearbook of the City of Poznań 1922–1924*, published in Poznań in 1924.

The publication of *theYearbook* was initiated and conducted by the Statistical Office of the city of Poznań.
The yearbook provided a comprenesive and ordered collection of statistical data about the city, supplemented with a wide range of information about the current state of the city. In the interwar period the statistical office in Poznań published 12 volumes of the yearbook (1921, 1922–1924, 1925, 1926, 1927, 1928, 1929–1932, 1933–1934, 1934–1935, 1935–1936, 1936–1937, 1937–1938)

Wstęp.

Wydawszy „Rocznik Statystyczny" za rok 1921 w rozmiarach skromnych, nabraliśmy przekonania, że najbliższy Rocznik powinien dać generalny przegląd tych materjałów, które są potrzebne dla poznania ogólnego rozwoju miasta w jaknajszerszym zakresie. Do materjałów niemieckich nie każdy może sięgać, a i w nich nie znajdziesz generalnego zbioru najważniejszych dat o mieście naszem. Interes tak zarządu miasta oraz instytucyj miejskich jak obywatelstwa, któremu nie są obce badania nad rozwojem warunków naturalnych tudzież życia społecznego w Poznaniu, nakazywał nam stworzyć podstawowy zbiór statystyki miasta, gromadzący cały rozproszony dotychczas materjał statystyczny, tak dalece, jak dostępny jest dzisiaj statystykowi miejskiemu. Chcąc pracę taką złożyć, zużyliśmy dłuższy okres czasu, skutkiem czego nie wydaliśmy na czas roczników za lata 1922 i 1923, lecz łączymy je z rokiem 1924, spodziewając się, że odtąd corocznie regularnie Rocznik Statystyczny wydawać będziemy.

Rocznik obecny, stanowić mający — jak powiedziano — podstawowe wydawnictwo statystyczne miasta Poznania, uwzględnia we wszystkich swych działach przeszłość tak daleką, jaka ze względów technicznych lub celowych objętą być mogła. Daty najbardziej szczegółowe dotyczą lat sprawozdawczych 1922 do 1924, najczęściej poprzedzone danemi z r. 1921 dla porównania; daty ogólniejszego znaczenia podano za okres 25-letni (1900—1924), a gdzie nie dostawało materjałów podatnych do prac porównawczych — za okres 20-letni (1905—1924); daty większego jeszcze znaczenia zestawiliśmy za okresy dłuższe: 50-, 75- i 100-letnie. W niektórych działach niestety brak materjałów z dalszej przeszłości, pewne nierówności są przeto nieuniknione. Przy instytucjach, które najważniejszy materjał statystyczny gromadziły od założenia, uwzględniono cały czas ich istnienia. Niekiedy chodziło tylko o przeciwstawienie dat przedwojennych powojennym albo zapisanie ostatnich danych ustalonych, wówczas to szczególnie obficie wykorzystano materjały z lat wyrwanych: 1900, 1905, 1910, ewtl. 1913 i 1914. Przy większych okresach zadowolono się tu i owdzie podaniem liczb ogólnych za pięciolecia, bez specyfikacji rocznej.

Rocznik gromadzi materjały z przeszłości, o ile nie straciły z upływem czasu swej wartości i o ile zachowały się w wydawnictwach miejskich i państwowych statystycznych tudzież w monografjach o charakterze statystycznym. Nie może praca nasza dać wszystkich tych danych, któreby mogły zebrać szczegółowe monografje poszczególnych działów, zwłaszcza w tych dziedzinach, które dawniej nie były objęte statystyką, w wielu wszakże działach staraliśmy się dać obraz zakrojony szeroko, czerpiąc nawet z materjałów, które dopiero teraz opracowaliśmy statystycznie. Niestety daty z roku 1921 nie są jeszcze ogłoszone przez Główny Urząd Statystyczny, skąd powstają luki bardzo znaczne, i w niektórych liczbach będzie trzeba później przeprowadzić uzgodnienie z datami Głównego Urzędu Statystycznego.

Jednego wielkiego działu statystyki miejskiej Rocznik ten nie obejmuje wcale: statystyki finansowej. Nie mając jeszcze dostatecznego materjału porównawczego z lat najnowszych (poinflacyjnych), sądzimy, że dział ten należy odłożyć do Rocznika późniejszego i tam dać całość statystyki finansowej. Wartości pieniężne w rzadkich przeto przypadkach uwzględniono w Roczniku niniejszym. Być może, że statystykę finansową zgromadzimy w Roczniku 1925, tak, że oba te tomy, niniejszy i następny, tworzyć będą podręcznik wszystkiej statystyki miejskiej.

Co do szczegółów zaznaczyć pragniemy, że nie od wszystkich instytucyj mogliśmy uzyskać daty potrzebne. Wskutek tego działy niektóre wypadają skromniej, niżby w całokształcie wypaść powinny. Jakkolwiek liczne instytucje publiczne i prywatne z wielką życzliwością udzieliły materjału uproszonego, w niektórych miejscach trudno było uzyskać liczby nawet niezbędne, bo tak się jakoś złożyło, że do poszczególnych instytucyj tak dużo nadchodzi kwestjonarjuszów i ankiet ze stron najzupełniej niepowołanych, że ostatecznie urząd powołany i uprawniony ku temu woli na razie rezygnować z kilku dat niż dolewać oliwy do ognia narzekań na ową powódź kwestjonarjuszy. — Braki pewne wykazują lata wojenne i bezpośrednio po wojnie następujące, braków tych niestety odrobić nie można.

Układ techniczny Rocznika nie wymaga dłuższych wyjaśnień. Treść Rocznika składają same tablice liczbowe; wiadomo, że statystyka lokalna więcej niż państwowa potrzebuje opracowań liczbowych z tekstem, ale system ten zdaniem naszem należy stosować w publikacjach pojętych jako sprawozdania lub w monografjach. Gdy Rocznik ogranicza się do podania cyfr, gromadzi stosunkowo więcej materjałów, a o to nam tutaj chodziło.

Źródeł szczegółowych nie podajemy przy tablicach, za wyjątkiem wydawnictw specjalnych, użytych przy opracowaniu jednej lub kilku tablic. Głównie korzystano z następujących źródeł: Sprawozdań Zarządu stoł. miasta Poznania (1851-1924), Budżetów miasta, Wiadomości Statystycznych miasta Poznania (1905-1924), wydawnictw monograficznych Urzędu Statystycznego: Most, Wohnungszählung 1905, Franke, Wohnungsverhältnisse 1910, Hypothekarische Belastung des Grundbesitzes 1914, księgi zbiorowej „Die Residenzstadt Posen und ihre Verwaltung" 1911, wydawnictw perjodycznych pruskiego krajowego urzędu statystycznego oraz urzędu statystycznego Rzeszy Niemieckiej, wydawnictw Głównego Urzędu Statystycznego w Warszawie, doniesień urzędów miejskich i państwowych tudzież instytucyj prywatnych, sprawozdań przedsiębiorstw i urzędów jakoteż akt miejskich.

Dyrektor Urzędu Statystycznego
stoł. m. Poznania
Zygmunt Zaleski.

Introduction to *the Statistical Yearbook of the City of Poznań 1922–1924*, edited by Zygmunt Zaleski, director of the Statistical Office of the city of Poznań

Przyrost ludności w dłuższych okresach:

okres	absol.	%	średnia roczna arytmetyczna %	okres	absol.	%	średnia roczna arytmetyczna %
1798—1808	1 629	10,1	0,9	1871—1880	9 339	16,6	1,8
1808—1819	6 845	37,9	3,4	1880—1890	3 914	6,0	0,6
1798—1816	7 730	47,9	2,7	1864—1890	16 244	30,4	1,2
1819—1831	6 188	25,1	2,1	1890—1900	47 406	68,1	6,8
1831—1840	5 470	17,7	2,0	1900—1910	33 449	28,4	2,8
1816—1840	12 402	51,9	2,2	1861—1910	99 250	193,7	4,0
1840—1849	8 707	24,0	2,7	1871—1910	94 108	170,1	4,4
1849—1861	6 269	13,7	1,2	1816—1910	126 628	530,9	5,6
1816—1861	27 378	114,8	2,6	1910—1921	19 311	12,8	1,2
1840—1864	17 127	47,2	2,0	1871—1921	113 419	201,2	4,0
1861—1871	5 142	10,0	1,0	1816—1921	145 939	611,8	5,8
1816—1871	22 520	94,4	1,8	1798—1921	153 669	953,1	7,8

Przyrost geometryczny:
1816—1861: 1,76% 1861—1910: 2,35% 1871—1921: 2,25% 1816—1910: 2,04% 1798—1921: 1,95%

49. Ludność miasta 1900—1924.

Rok	Stan zaludnienia (spisowy lub przypisany)	Żywo urodz.	Umarli	Przyrost naturalny	Przyrost napływ.	Przyrost ogólny		Udział w ogólnym przyroście	
						absol.	na 1000 mieszk.	przyrost natur.	przyrost napływ.
1900	117 033	4 304	2 939	1 365	2 590	3 955	33,8	34,5	65,5
1901	120 988	4 269	3 002	1 267	2 688	3 955	32,7	32,0	68,0
1902	124 943	4 551	2 632	1 919	2 036	3 955	31,6	48,5	51,5
1903	128 898	4 656	2 799	1 857	2 098	3 955	30,6	46,9	53,1
1904	132 853	4 996	3 102	1 894	2 061	3 955	29,8	48,0	52,0
1905	136 808	5 043	3 301	1 742	4 449	6 191	45,3	28,5	71,5
1906	143 541	5 337	3 299	2 038	4 120	6 158	42,8	33,1	66,9
1907	147 123	5 264	3 044	2 220	1 362	3 582	24,4	61,9	38,1
1908	150 782	5 287	3 240	2 047	1 612	3 659	24,3	56,0	44,0
1909	153 346	5 208	3 175	2 033	531	2 564	16,7	78,9	21,1
1910	156 696	5 220	3 238	1 982	1 368	3 350	21,3	59,1	40,9
1911	159 819	5 325	3 404	1 921	1 202	3 123	19,5	61,5	38,5
1912	160 923	5 243	2 992	2 251	— 1 147	1 104	6,8	203,9	— 103,9
1913	164 418	5 044	3 115	1 929	1 566	3 495	21,4	55,2	44,8
1914	168 730	4 795	3 169	1 626	2 686	4 312	26,1	37,7	62,3
1915	163 998	3 740	3 037	703	— 5 435	— 4 732	— 28,8	.	.
1916	154 648	3 342	2 998	344	— 9 694	— 9 350	— 60,4	.	.
1917	153 327	3 062	3 285	— 223	— 1 098	— 1 321	— 9,3	.	.
1918	153 061	3 228	4 304	— 1 066	800	— 266	— 1,7	.	.
1919	155 155	4 983	4 139	844	1 250	2 094	13,5	.	.
1920	159 872	6 002	4 277	1 725	2 992	4 717	30,1	.	.
1921	169 793	4 740	3 002	1 738	8 183	9 921	58,5	17,5	82,5
1922	178 229	6 308	3 654	2 654	2 752	5 406	30,3	49,1	50,9
1923	185 521	5 805	3 336	2 469	4 823	7 292	39,3	33,9	66,1
1924	193 288	5 559	3 320	2 239	5 528	7 767	40,2	28,8	71,2

Uwaga: W latach 1918—1920 nie prowadzono statystycznej ewidencji ruchu wędrownego. Liczby przyrostu wzgl. ubytku z ruchu napływowego wyliczono według dorywczych notatek, stąd tak te jak ogólne liczby ludności z lat wymienionych nie mogą uchodzić za ustalone.

50. Przyrost ludności według dzielnic miasta 1900—1921.

Dzielnice	Ludność				Przyrost %		
	1900	1905	1910	1921	1900—1905	1905—1910	1910—1921
Ogółem	117 033	136 808	156 696	169 793	16,9	14,5	8,4
Stare miasto po pr. brz. Warty	13 979	11 817	12 930	11 226	— 15,5	9,4	— 13,2 *)
Stare miasto po l. brz. Warty	60 608	60 885	62 685	62 168	0,5	2,9	— 0,8
Wilda	9 388	17 648	24 070	30 827	87,9	36,4	28,1
Jeżyce i Sołacz	20 445	25 712	31 150	34 942	25,7	21,1	12,2
Św. Łazarz i Górczyn	12 613	20 746	25 861	30 630	64,5	24,7	18,4

*) Granice dzielnicy prawobrzeżnej zmieniono w spisie 1921.

Population tables from
the Statistical Yearbook
of the City of Poznań 1922–1924

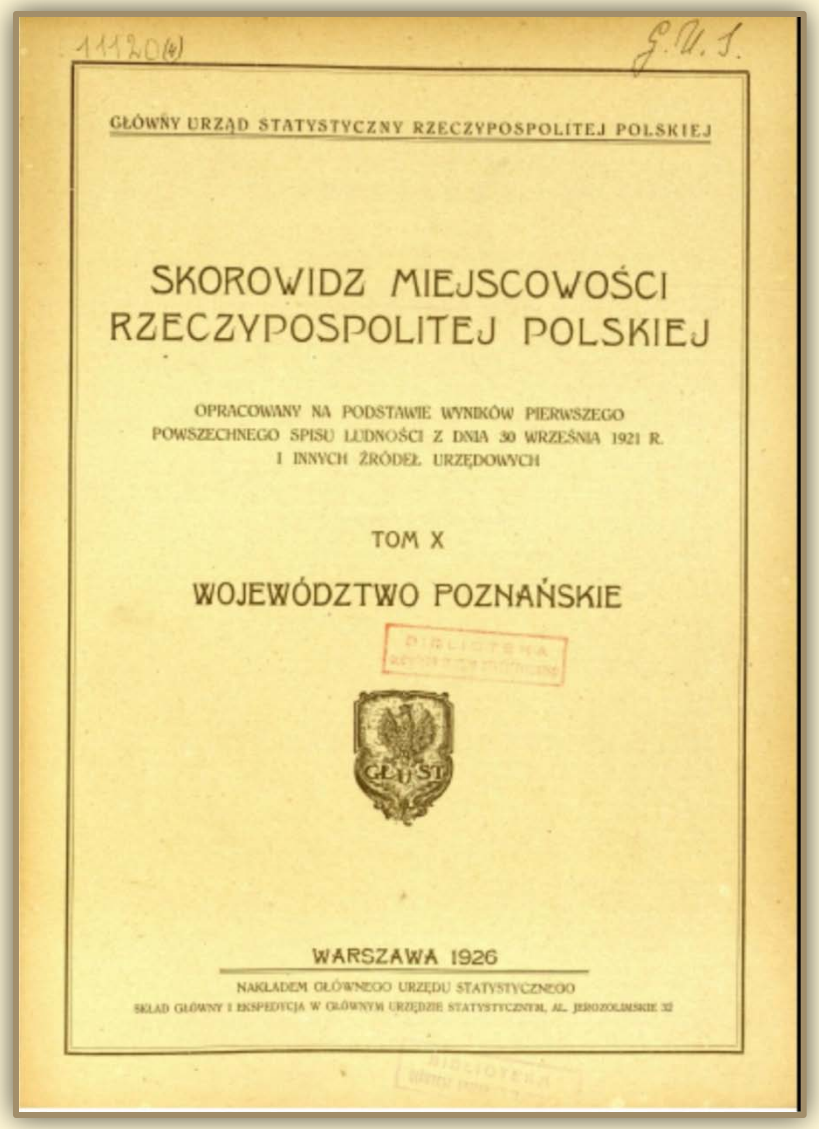

GŁÓWNY URZĄD STATYSTYCZNY RZECZYPOSPOLITEJ POLSKIEJ

SKOROWIDZ MIEJSCOWOŚCI RZECZYPOSPOLITEJ POLSKIEJ

OPRACOWANY NA PODSTAWIE WYNIKÓW PIERWSZEGO POWSZECHNEGO SPISU LUDNOŚCI Z DNIA 30 WRZEŚNIA 1921 R. I INNYCH ŹRÓDEŁ URZĘDOWYCH

TOM X

WOJEWÓDZTWO POZNAŃSKIE

WARSZAWA 1926

NAKŁADEM GŁÓWNEGO URZĘDU STATYSTYCZNEGO

SKŁAD GŁÓWNY I EKSPEDYCJA W GŁÓWNYM URZĘDZIE STATYSTYCZNYM, AL. JEROZOLIMSKIE 32

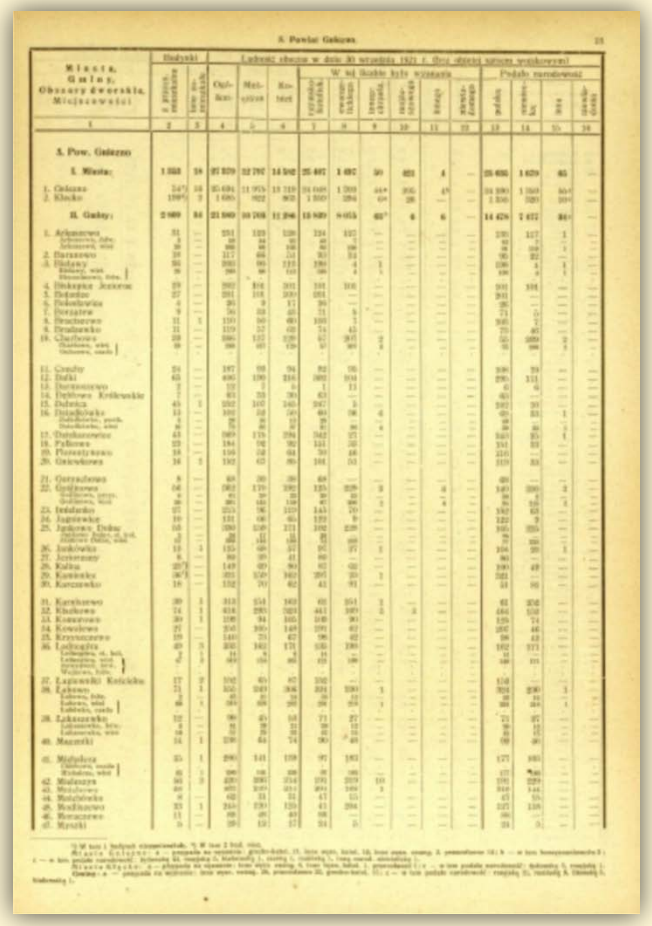

The title page and a fragment of a table from *The Index of towns of the Republic of Poland*, compiled by CSO on the basis of the 1921 census. The index was published in Warsaw in 1926. The fragment above shows data about the then powiat of Gniezno

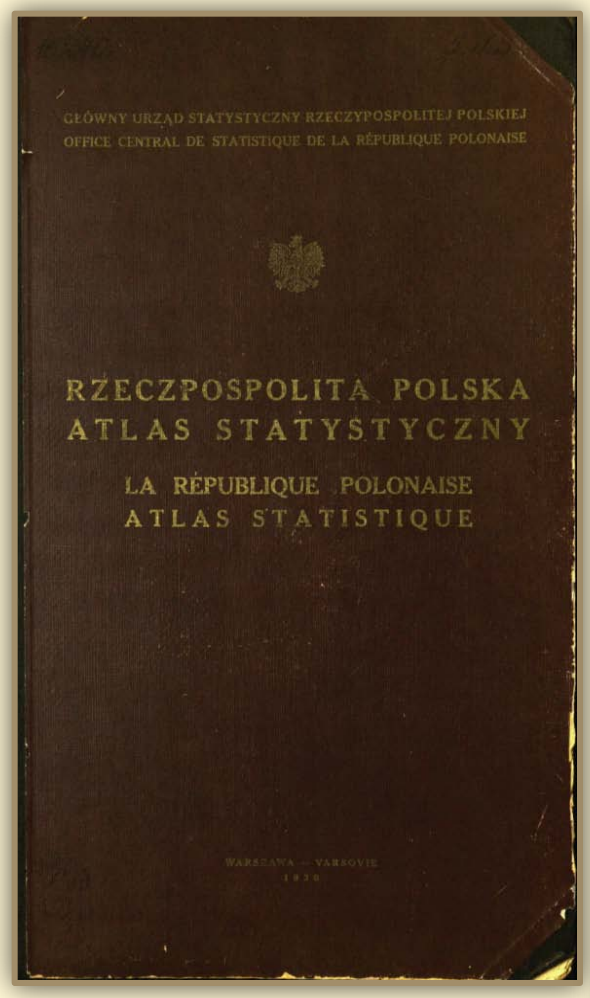

The title page and selected maps from *The Republic of Poland – A Statistical Atlas*, published by CSO in Warsaw in 1930. The atlas contains information about Wielkopolska

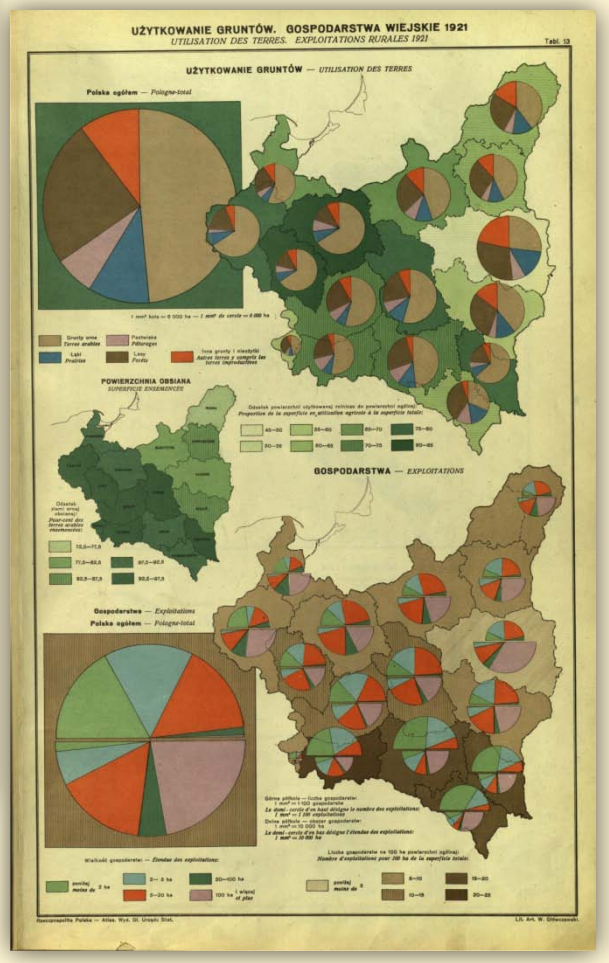

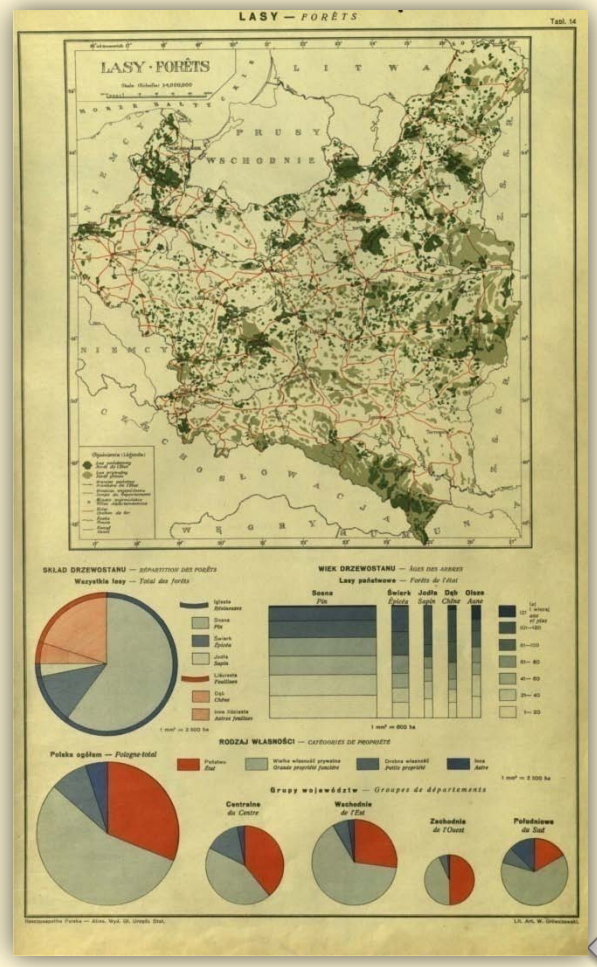

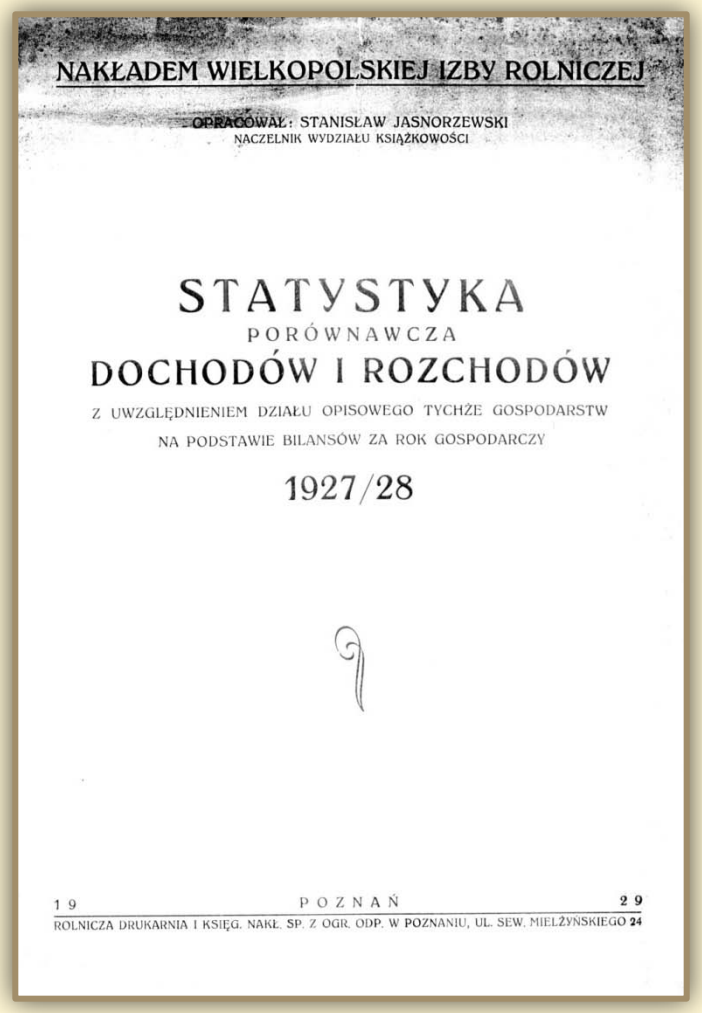

NAKŁADEM WIELKOPOLSKIEJ IZBY ROLNICZEJ

OPRACOWAŁ: STANISŁAW JASNORZEWSKI
NACZELNIK WYDZIAŁU KSIĄŻKOWOŚCI

STATYSTYKA
PORÓWNAWCZA
DOCHODÓW I ROZCHODÓW
Z UWZGLĘDNIENIEM DZIAŁU OPISOWEGO TYCHŻE GOSPODARSTW
NA PODSTAWIE BILANSÓW ZA ROK GOSPODARCZY
1927/28

19 POZNAŃ 29
ROLNICZA DRUKARNIA I KSIĘG. NAKŁ. SP. Z OGR. ODP. W POZNANIU, UL. SEW. MIELŻYŃSKIEGO 24

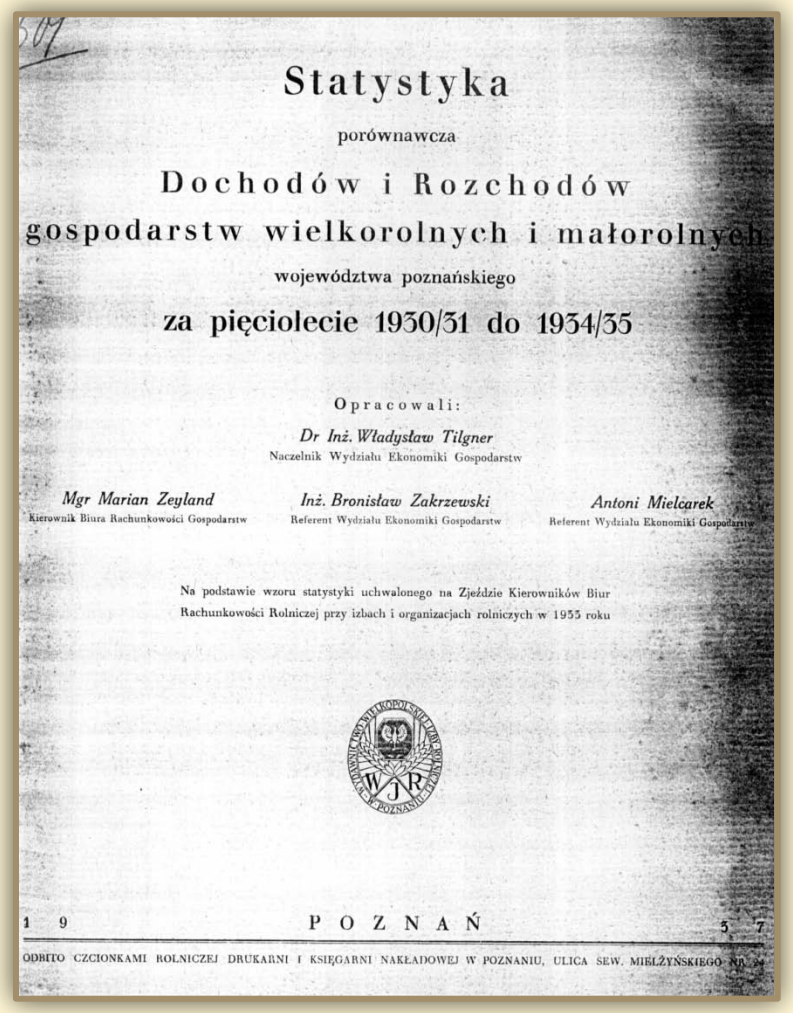

Statystyka
porównawcza
Dochodów i Rozchodów
gospodarstw wielkorolnych i małorolnych
województwa poznańskiego
za pięciolecie 1930/31 do 1934/35

Opracowali:
Dr Inż. Władysław Tilgner
Naczelnik Wydziału Ekonomiki Gospodarstw

Mgr Marian Zeyland
Kierownik Biura Rachunkowości Gospodarstw

Inż. Bronisław Zakrzewski
Referent Wydziału Ekonomiki Gospodarstw

Antoni Mielcarek
Referent Wydziału Ekonomiki Gospodarstw

Na podstawie wzoru statystyki uchwalonego na Zjeździe Kierowników Biur Rachunkowości Rolniczej przy izbach i organizacjach rolniczych w 1933 roku

19 POZNAŃ 37
ODBITO CZCIONKAMI ROLNICZEJ DRUKARNI I KSIĘGARNI NAKŁADOWEJ W POZNANIU, ULICA SEW. MIELŻYŃSKIEGO NR. 24

The title pages of *Comparative statistics of the revenue and expenditure of large and small farms in the voivodship* ***of Poznań*** for the reporting year of 1927/28 and the 5-year period of 1930/31–1934/35, compiled and published by the Wielkopolska Chamber of Agriculture

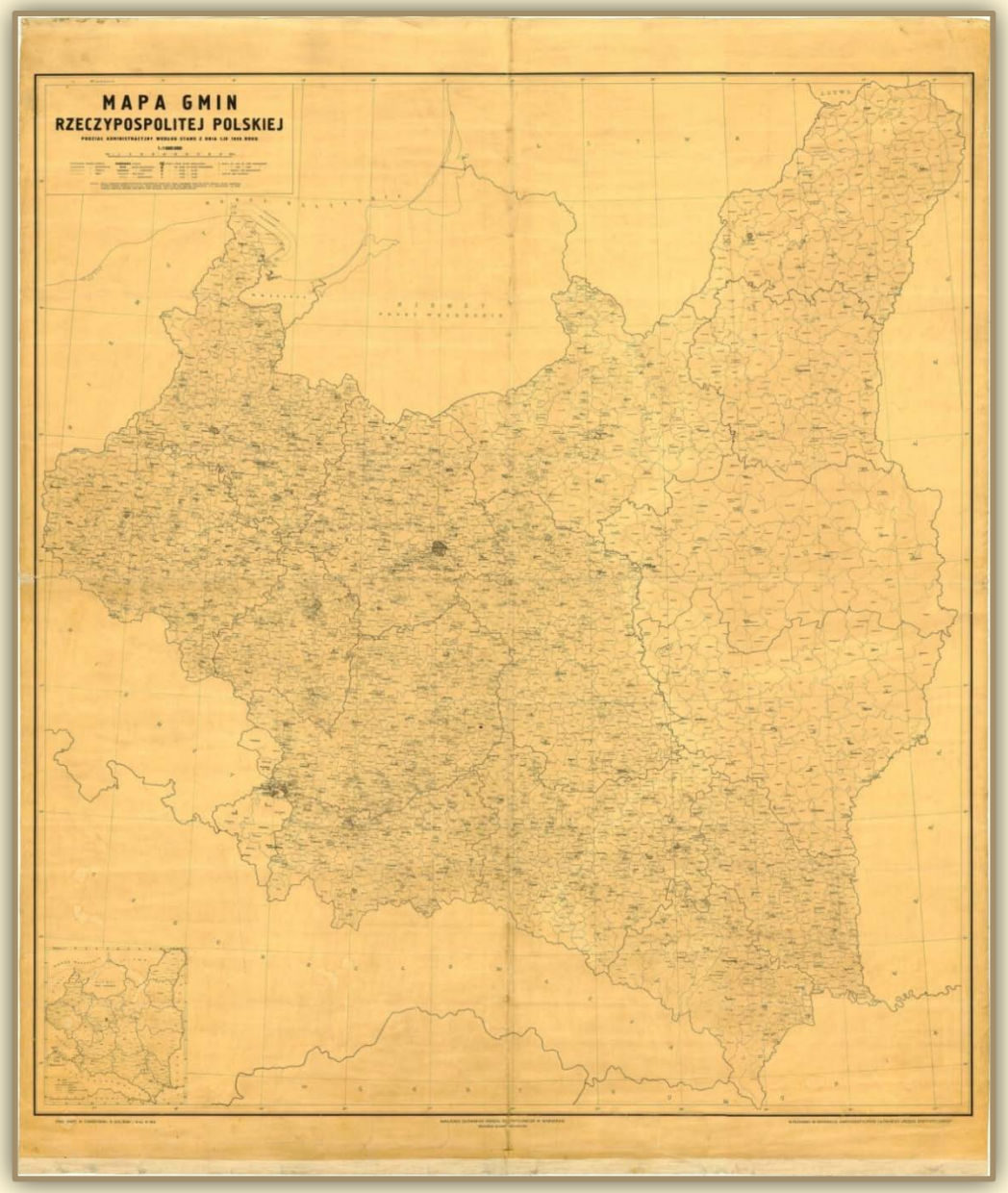

A map of boroughs *(gminas)* of the Republic of Poland, at 1 April 1938, prepared by the Cartographic Division of the Central Statistical Office and published by CSO in the cartographic publishing house of W. Cukrzyński, S. Goliński i Ska. in Warsaw

IV

THE WAR YEARS OF STATISTICS (1939–1945)

This part presents the war years of statistics in Wielkopolska, including yearbooks published by German occupation authorities.

During the period of the World War II, German authorities published the yearbook *Statistisches Jahrbuch der Gauhauptstadt Posen 1938–39*, which was still based on information compiled by Polish statistical services and *Statistisches Jahrbuch der Gauhauptstadt Posen 1940*, which was prepared by the Germans. The publication of the statistical monthly journal *Statistische Monatsberichte der Stadt Posen* was also resumed. All those materials were intended *for official use only.*

The cover of *the Statistical Yearbook of Poznań 1938–1939*

Hauptabschnitte des Tabellenwerkes.

		Seite
I.	Witterung	1
II.	Stadtgebiet	3
III.	Grundstücke, Gebäude und Wohnungen	8
IV.	Bevölkerung	15
V.	Gesundheitspflege	38
VI.	Öffentliche Fürsorge	45
VII.	Unterricht und Bildung	47
VIII.	Städtische Betriebe	54
IX.	Verkehr	57
X.	Handel, Industrie und Landwirtschaft	62
XI.	Löhne	78
XII.	Preise	80
XIII.	Öffentliche Sicherheit	85
XIV.	Finanzen	88
XV.	Städtische Beamte und Angestellte	96

III. Grundstücke, Gebäude und Wohnungen.

Grundstücks-, Gebäude- und Wohnungsbestand nach Stadtteilen

13 Stadtteile	31. 12. 1938 Grundstücke insgesamt	31. 12. 1938 Grundstücke davon mit Wohngebäuden	31. 12. 1938 Gebäude insgesamt	31. 12. 1938 Gebäude davon Wohngebäude	31. 12. 1938 Wohnungen	31. 12. 1939 Grundstücke insgesamt	31. 12. 1939 Grundstücke davon mit Wohngebäuden	31. 12. 1939 Gebäude insgesamt	31. 12. 1939 Gebäude davon Wohngebäude	31. 12. 1939 Wohnungen
Altstadt am linken Wartheufer	1286	1160	1840	1612	15.426	1286	1160	1841	1612	15.433
Altstadt am rechten Wartheufer	338	315	486	430	3.383	342	316	494	431	3.405
Weinern, Guntershausen	595	585	799	664	1.946	613	603	823	682	2.010
Golnau	132	121	160	123	1.426	136	125	167	127	1.433
Kuhndorf	12	8	12	8	35	12	8	12	8	35
Jersitz	1298	1248	1658	1480	10.550	1319	1268	1690	1500	10.642
Hermannstadt	1837	1762	2278	2067	12.374	1898	1823	2343	2129	12.751
Wilde	1047	1003	1403	1236	10.208	1055	1011	1411	1244	10.267
Klein-Luisenhain, Pflugdorf, Johannisstadt, Oststadt	902	847	1142	995	3.540	919	864	1181	1015	3.602
Insgesamt	7447	7049	9778	8615	58.888	7580	7178	9962	8748	59.578

Bautätigkeit und Wohnungsbestand

14 Jahr	Vollendete Neubauten: Hauptgebäude	Vollendete Neubauten: Nebengebäude	Vollendete Neubauten: davon Wohngebäude	Veränderungen im Wohnungsbestande: Zugang	Veränderungen im Wohnungsbestande: Abgang	Veränderungen im Wohnungsbestande: Reinzugang	Anzahl der Wohnungen insgesamt	davon entfallen auf Wohnungen mit 1 Wohnraumen (einschl. Küche)	2	3	4	5	6 u. mehr
1931[1]	—	—	—	—	—	—	50.659	7292	14.850	13.098	7379	4270	3770
1932	177	93	232	872	19	853	51.512	7323	15.123	13.381	7534	4313	3838
1933	280	95	330	1047	24	1023	52.535	7390	15.357	13.675	7740	4420	3953
1934	268	59	294	918	29	889	53.424	7402	15.558	13.915	7939	4539	4071
1935	310	62	323	951	26	925	54.349	7418	15.804	14.189	8122	4631	4185
1936	468	66	501	1720	8	1712	56.061	7668	16.259	14.530	8403	4865	4336
1937	362	61	367	1627	41	1586	57.647	7748	16.602	14.918	8753	5131	4495
1938	275	86	286	1350	109	1241	58.888	7873	16.790	15.281	9028	5314	4602
1939	133	51	133	703	13	690	59.578	7891	16.953	15.543	9204	5371	4616

[1] Lt. Volkszählung v. 9. 12. 31 (Verwaltungsaufteilung nach dem Stande vom 1. 8. 1934).

Bauerlaubnisse, vollendete Neubauten und Reinzugang an Wohnungen

15 Jahr Vierteljahr	Bauerlaubnisse: beantragt	Bauerlaubnisse: erteilt	Vollendete Neubauten: Hauptgebäude	Vollendete Neubauten: Nebengebäude	Vollendete Neubauten: davon Wohngebäude	Wohnungsbewegung: Zugang	Wohnungsbewegung: Abgang	Wohnungsbewegung: Reinzugang	Erteilte Räume für Industrie- und Handelszwecke
1938 I	315	292	79	28	79	319	30	289	— 3
II	308	249	46	16	46	173	14	159	17
III	355	335	60	20	70	435	29	406	22
IV	409	345	90	22	91	423	36	387	—10
Insgesamt	1387	1221	275	86	286	1350	109	1241	26
1939 I	263	209	48	34	48	276	2	274	26
II	299	232	24	1	23	83	8	75	15
III	238	250	29	7	29	168	3	165	5
IV	24	28	32	9	33	176	—	176	20
Insgesamt	824	719	133	51	133	703	13	690	66

8

The table of contents and tables from the chapter on *Land lots, buildings and dwellings* from ***the Statistical Yearbook of Poznań 1938–1939***

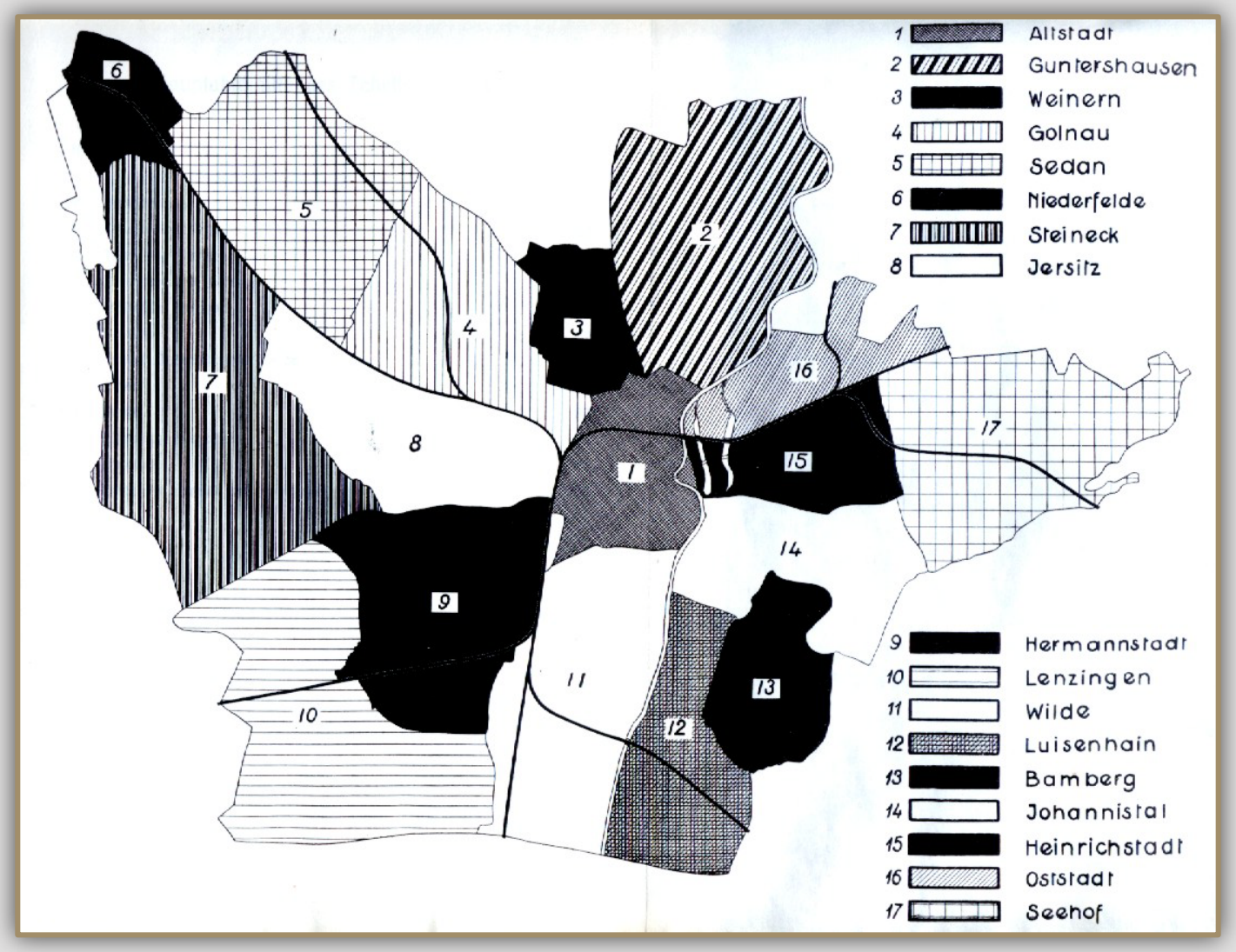

A map of Poznań from 1939 included in ***the Statistical Yearbook of Poznań 1938***–*1939*



The title page of ***the Statistical Yearbook of Poznań*** from 1940, bearing the clause *nur für Dienstgebrauch* (only for office use)

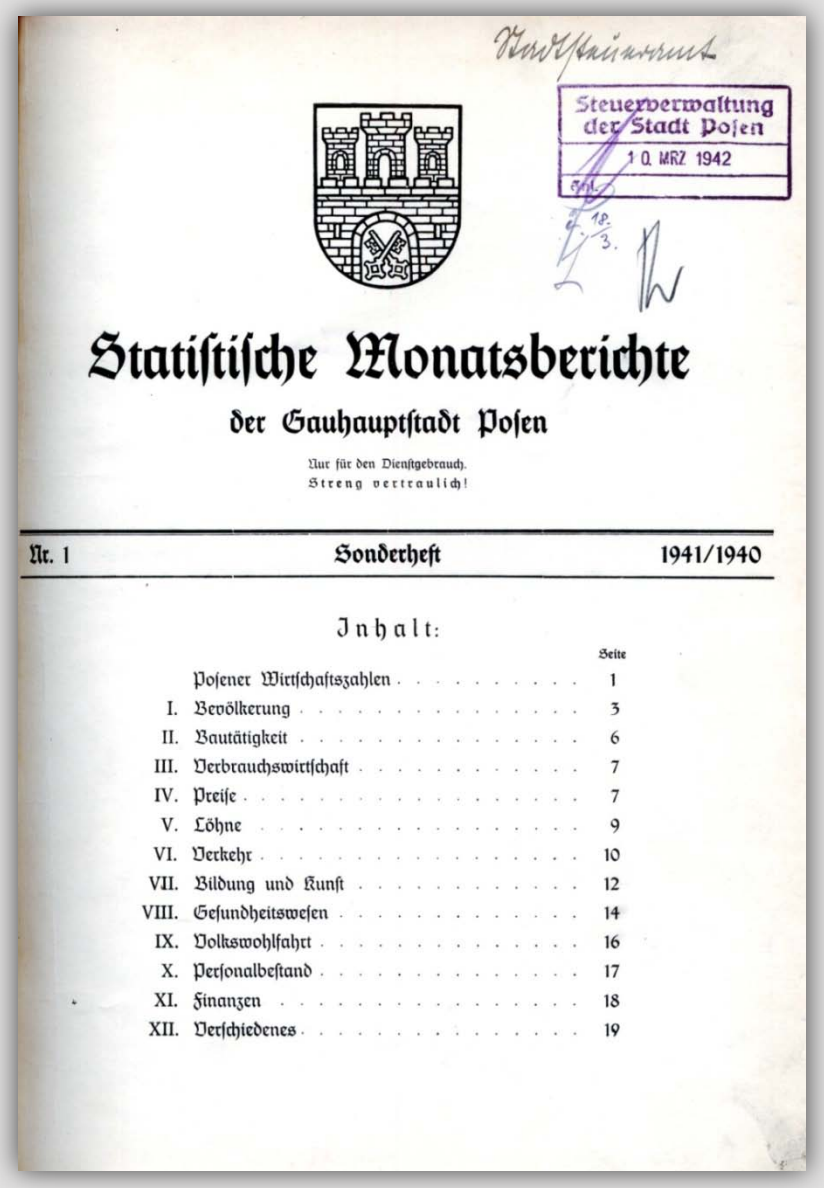

Steuerverwaltung der Stadt Posen
10. MRZ 1942

Statistische Monatsberichte

der Gauhauptstadt Posen

Nur für den Dienstgebrauch.
Streng vertraulich!

Nr. 1 | Sonderheft | 1941/1940

Inhalt:

		Seite
	Posener Wirtschaftszahlen	1
I.	Bevölkerung	3
II.	Bautätigkeit	6
III.	Verbrauchswirtschaft	7
IV.	Preise	7
V.	Löhne	9
VI.	Verkehr	10
VII.	Bildung und Kunst	12
VIII.	Gesundheitswesen	14
IX.	Volkswohlfahrt	16
X.	Personalbestand	17
XI.	Finanzen	18
XII.	Verschiedenes	19

The title page of *the Statistical Yearbook* ***of Poznań*** from 1940, bearing the clause *nur für Dienstgebrauch* (only for office use)

IV. THE WAR YEARS OF STATISTICS (1939–1945)

- 14 -

25. Stadtführungen.

	Anzahl d.Führungen	Anzahl der Teilnehmer	Durchschnittl.Anzahl der Teilnehmer je Führung
4.Vj.1942	14	1.160	81
3.Vj.1942	11	433	35

VII. B I L D U N G und K U N S T .

26. Städtische Schulen Dezember 1942.

Bezeichnung der Schule	Anzahl der Schüler: Knaben	Mädchen	Zusammen	Anzahl der Lehrkräfte	Durchschn
Volksschulen f.deutsche Kinder	3.103	3.063	6.166	126	
" f.poln. "	2.776	2.616	5.392	38	1
Hilfsschule	83	43	126	4	
Hauptschulen	371	425	796	32	
Gewerbl.Berufsschule für Jungen	764	16	780	19	
Gewerbl.Berufsschule für Mädchen	-	291	291	5	
Handelslehranstalten	75	191	266	14	
Kaufmännische Berufsschule	320	498	818	27	
Frauenfachschule	-	213	213	21	
Insgesamt	7.492	7.356	14.848	286	
Dezemb.1941	5.214	5.493	10.707	228	

27. Zoologischer Garten.

	Insgesamt: Erwachsene	Kinder	Normale Preise: Erwachsene	Kinder	Erw
4. Vj.1942	22.445	17.064	17.439	13.419	5
3.Vj.1942	85.831	45.832	66.451	34.957	19
Jan.-Dez.1942	202.560	128.542	156.220	98.864	46
Jan.-Dez.1941	120.957	77.680	89.310	59.700	31

28. Raczynski-Bibliothek.

Lese-und Leihkarten:

Zahl der bis zum 31.12.1942 ausgegebenen Lesekarten	432	Leihkarten	1.236
Zahl der neuausgegebenen "	53	"	123
Gesamtzahl der Lesekarten	485	Leihkarten	1.359

Bibliotheksbenutzung:

	Zahl der Besucher(Lesesaal)	Zahl der ausgeliehen
4.Vj.1942	1.263	2.11
3.Vj.1942	955	1.54

29. Städtische Volksbücherei,Jugendbücherei,Lesesaal.

	Besucherzahl: Volksbücherei	Jugendbücherei	Lesesaal	Zusammen	Ausgeliehen: Schöne Literatur: Volksbücherei	Jugendbücherei	B Volk r
4.Vj.1942	15.116	4.070	3.540	22.726	12.778	4.702	12.
3.Vj.1942	12.520	3.060	2.903	18.483	9.996	3.182	10.

HJ Schulungsbücherei:	Besucherzahl	Ausgeliehene Bände	Musikbüch
Oktober	80	157	Besucher
November	62	110	
Dezember	80	157	November 81
			Dezember 107

P o s e n e r W i r t s c h a f t s z a h l e n .

	1 9 4 2 März	Februar	1 9 4 1 März	Februar
Ständige Bevölkerung.				
Eheschließungen	109	81	212	143
darunter deutsche	49	46	52	38
Lebensgeborene	528	543	513	411
darunter deutsche	167	187	147	114
Gestorbene	316	308	362	363
darunter deutsche	61	53	65	60
Säuglingssterblichkeit(auf 100 Lebendgeborene)	11,2	8,4	5,8	9,0
Geburtenüberschuß	212	235	151	38
Wanderungsgewinn	- 345	481	1.855	1.067
Bevölkerungsbestand am Ende des Monats	318.534	318.667	301.816	298.810
Bautätigkeit.				
Vollendete Wohngebäude	5	4	1	1
Wohnungen in Neu-und Umbauten	47	10	4	6
Wohnräume in Neu-und Umbauten	92	49	4	21
Abgang an Wohnungen	-	-	21	-
Abgang an Wohnräumen	2	-	66	-
Reinzugang an Wohnungen	47	10	- 17	6
Reinzugang an Wohnräumen	90	49	- 62	21
Wohnungszahl am Ende des Monats	60.104	60.057	59.247	59.264
Wohnraumzahl am Ende des Monats	188.702	188.612	188.445	188.507
Verkehr.				
Verkaufte Fahrscheine(in 1000):				
Straßenbahn	6.392	5.471	3.209	2.656
Autobus	224	216	310	263
Obus	260	229	118	103
Schiffsverkehr:				
angekommen	-	-	13	-
davon ohne Ladung	-	-	-	-
angemeldete Waren(Tonnen)	-	-	1.610	-
abgegangen	-	-	27	-
davon ohne Ladung	-	-	5	-
geladene Waren(Tonnen)	-	-	6.033	-
Fremdenverkehr:angemeldete Gäste	6.676	6.498	5.258	5.177
Übernachtungen	27.316	24.310	22.246	18.606
Verbrauch.				
Erzeugte Stromabgabe(1000 kWh)	10.774	10.077	6.210	5.927
Gasabgabe(1000 m3)	3.583	3.209	2.026	2.314
Schlachtungen - Stück	12.420	11.985	15.064	10.642
Ausgegebene Bezugscheine:				
Spinnstoffe	61.935	38.073	92.338	10.408
Schuhwaren	20.354	15.424	11.217	-
Steinkohle Ztr	7.741	3.096	18.570	12.604
Koks "	1.159	231	9.485	7.511
Briketts "	6.761	1.657	2.258	3.272
Holz m3	15	12	23	34

- 13 -

VI. V E R K E H R .

21. Straßenbahnverkehr 4.Vj.1942.

L i n i e	Beförderte Personen: mit und ohne Umsteigen	mit Ermäßigung	Zusammen	Zeitkarten	Insgesamt beförderte Pers.	Gefahrene Wagenkilometer
1	810.666	368.416	1.179.082	76.001	1.255.083	138.524
2	1.089.547	484.195	1.573.742	760.016	2.333.758	206.330
3	1.095.517	582.950	1.678.467	684.014	2.362.481	286.870
4	2.006.643	970.571	2.977.214	2.812.057	5.789.271	420.029
5	1.121.312	428.073	1.549.385	1.216.025	2.765.410	192.499
6	226.360	135.485	361.845	456.009	817.854	98.318
7.	614.192	307.475	921.667	76.001	997.668	185.247
8	1.421.962	667.427	2.089.389	912.019	3.001408	270.743
9	541.093	391.465	932.558	304.006	1.236.564	237.467
10	329.558	145.702	475.260	76.002	551.262	112.867
11	513.610	361.665	875.275	76.002	951.277	192.751
12	314.891	130.170	445.061	152.003	597.064	77.528
Insgesamt	10.085.351	4.973.594	15.058.945	7.600.155	22.659.100	2.419.171
3.Vj.1942	11.140.127	4.943.794	16.083.921	6.938.155	23.022.076	2.541.281
Jan.-Dez.1942	39.280.613	17.965.913	57.246.526	26.621.366	83.867.892	9.432.922
Jan.-Dez.1941	43.604.223	11.251.781	54.856.004	5.477.753	60.333.757	8.247.621

22. Autobusverkehr 4.Vj.1942.

L i n i e	Beförderte Personen: Einzelfahrscheine	Zeitkarten	Zusammen	Gefahrene Wagenkilometer	Gefahrene Personenkilometer
Ludendorffplatz-Luisenhain	152.854	24.701	177.535	19.224,4	896.827
Botanischer Garten-Elsenmühle	163.121	24.835	187.956	13.041,6	561.011
Gerberdamm-Guntershausen	105.250	8.900	114.150	8.547,8	401.504
Hanseatenallee-Nordwall	62.072	13.290	75.362	5.688,8	150.724
Sonderfahrten			3.588	3.534,0	
Insgesamt	483.277	71.726	558.591	50.036,6	2.010.066
3.Vj.1942	628.543	20.970	652.128	57.933,4	2.413.445
Jan.-Dez.1942	1.317.456	100.801	1.425.028	129.000,8	5.239.643
Jan.-Dez.1941	3.868.591	67.650	3.936.241	356.620,0	11.895,787

23. Obusverkehr 4.Vj.1942.

Heinrichstadt-Oststadt	453.853	21.204	475.057	28.457,6	1.045.126
Heinrichplatz-Warsch.Siedl.	311.214	31.556	342.770	21.551,2	822.648
Insgesamt	765.067	52.760	817.827	50.008,8	1.867.774
3.Vj.1942	816.584	15.560	832.144	50.148,2	1.904.238
Jan.-Dez.1942	2.930.819	109.815	3.040.632	202.684,2	7.203.560
Jan.-Dez.1941	1.855.858	19.675	1.875.533	95.396,9	3.490.098

24. Der Fremdenverkehr in Posen 4.Vj.1942.

		Deutsches Reich	Ausland	Zusammen
Neugemeldete Gäste:				
9 Hotels		33.647	4	33.651
21 Fremdenheime		2.875	-	2.875
	Insgesamt	36.522	4	36.526
	3.Vj.1942	42.599	39	42.638
Übernachtungen:				
9 Hotels		130.194	6	130.200
21 Fremdenheime		19.654	-	19.654
	Insgesamt	149.828	6	149.834
	3.Vj.1942	148.750	125	148.875

Selected tables from z *Statistical News about the* ***city of Poznań*** from 1942 with basic socio-economic information

IV. THE WAR YEARS OF STATISTICS (1939–1945)

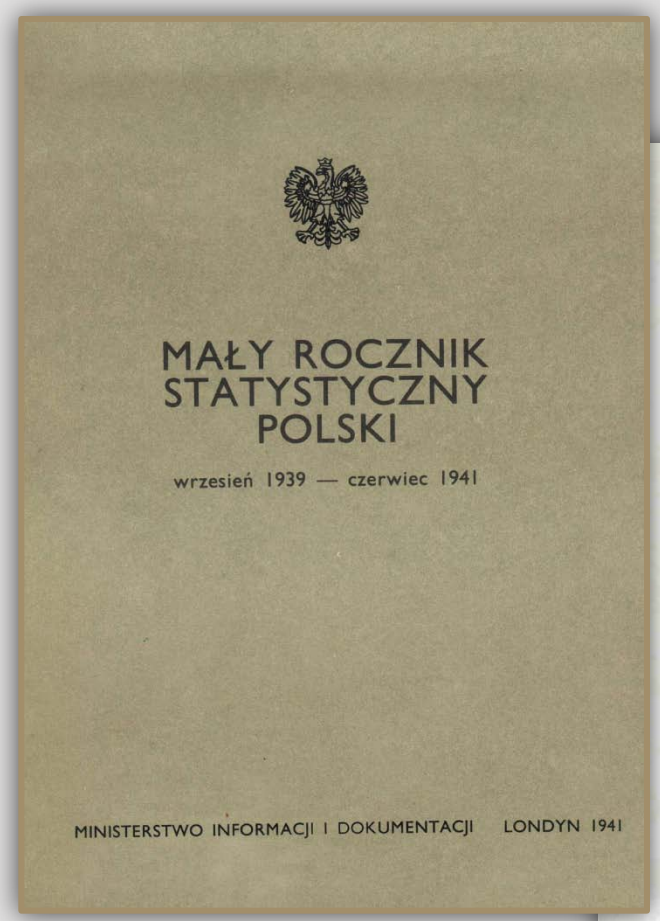

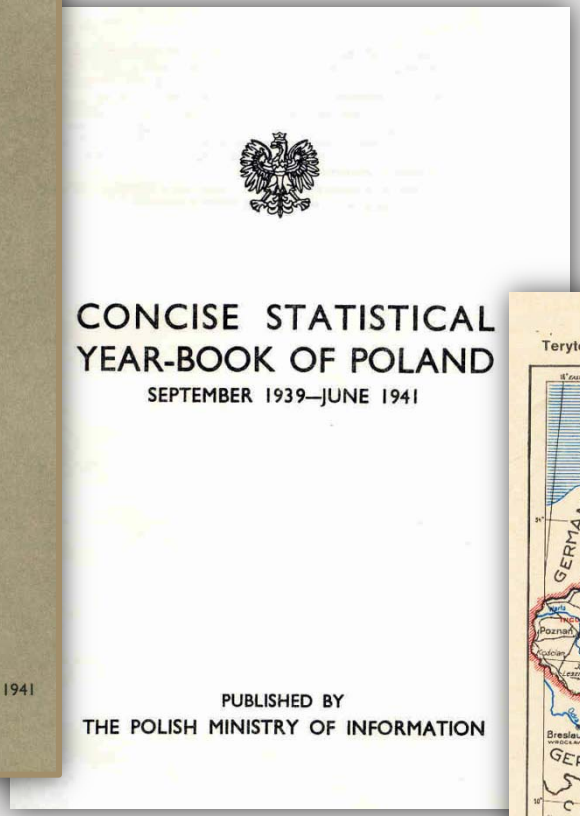

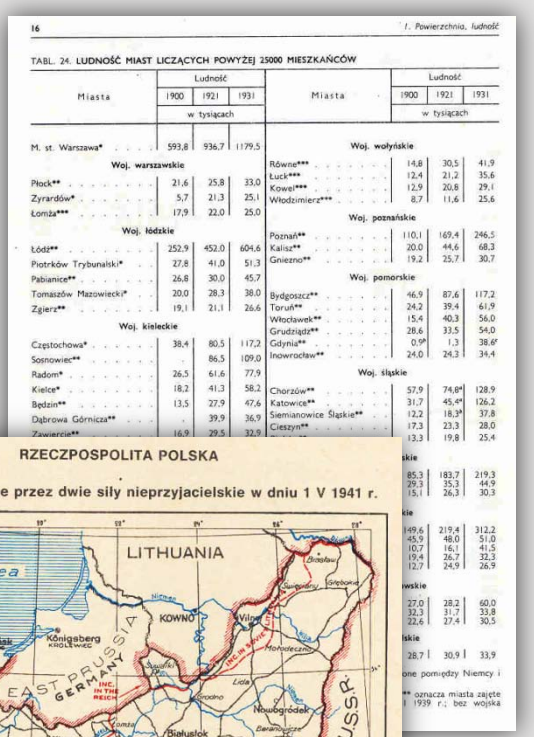

16 I. Powierzchnia, ludność

TABL. 24. LUDNOŚĆ MIAST LICZĄCYCH POWYŻEJ 25000 MIESZKAŃCÓW

Miasta	Ludność w tysiącach 1900	1921	1931
M. st. Warszawa*	593,8	936,7	1179,5
Woj. warszawskie			
Płock**	21,6	25,8	33,0
Żyrardów*	5,7	21,3	25,1
Łomża***	17,9	22,0	25,0
Woj. łódzkie			
Łódź**	252,9	452,0	604,6
Piotrków Trybunalski*	27,8	41,0	51,3
Pabianice**	26,8	30,0	45,7
Tomaszów Mazowiecki*	20,0	28,3	38,0
Zgierz**	19,1	21,1	26,6
Woj. kieleckie			
Częstochowa*	38,4	80,5	117,2
Sosnowiec**	.	86,5	109,0
Radom*	26,5	61,6	77,9
Kielce*	18,2	41,3	58,2
Będzin**	13,5	27,9	47,6
Dąbrowa Górnicza**	.	39,9	36,9
Zawiercie**	16,9	29,5	32,9
Woj. wołyńskie			
Równe***	14,8	30,5	41,9
Łuck***	12,4	21,2	35,6
Kowel***	12,9	20,8	29,1
Włodzimierz***	8,7	11,6	25,6
Woj. poznańskie			
Poznań**	110,1	169,4	246,5
Kalisz**	20,0	44,6	68,3
Gniezno**	19,2	25,7	30,7
Woj. pomorskie			
Bydgoszcz**	46,9	87,6	117,2
Toruń**	24,2	39,4	61,9
Włocławek**	15,4	40,3	56,0
Grudziądz**	28,6	33,5	54,0
Gdynia**	0,9[6]	1,3	38,6[6]
Inowrocław**	24,0	24,3	34,4
Woj. śląskie			
Chorzów**	57,9	74,8[4]	128,9
Katowice**	31,7	45,4[4]	126,2
Siemianowice Śląskie**	12,2	18,3[4]	37,8
Cieszyn**	17,3	23,3	28,0
	13,3	19,8	25,4
	85,3	183,7	219,3
	29,3	35,3	44,9
	15,1	26,3	30,3
	149,6	219,4	312,2
	45,9	48,0	51,0
	10,7	16,1	41,5
	19,4	26,7	32,3
	12,7	24,9	26,9
	27,0	28,2	60,0
	32,3	31,7	33,8
	22,6	27,4	30,5
	28,7	30,9	33,9

one pomiędzy Niemcy i

** oznacza miasta zajęte 1939 r.; bez wojska

The title page from the *Concise Statistical Yearbook of Poland* covering the period from September 1939 to June 1941, published in London in 1941.

It also contains information about Wielkopolska

V

THE ACTIVITY OF STATISTICAL AGENCIES OF WIELKOPOLSKA AFTER WORLD WAR II

The most extensive part of the presentation is devoted to the period since the end of the World War II until the present.

It highlights the publishing activity of the Statistical Office in Poznań in its changing organizational forms.

Post-war founders of the Statistical Office in Poznań

In the post-war period, the organizational structure of national and public statistics has changed a number of times. Below is a list of people, now dead, who used to be in charge of the statistical office in the past. Their biographical notes can be found in the book *The statistical contribution to the history of Poznań,* in the chapter entitled *Distinguished statisticians connected with Poznań and Wielkopolska,* prepared on the occasion of the 90th anniversary of the Central Statistical Office.

Stanisław Waszak (1906–1974) – head of the Municipal Statistical Office in Poznań in the years 1946–1950.

Wacław Zygmaniak (1908–1974) – head of the Statistics Division at the Presiding Board of the Provincial National Council in the years 1953–1962; director of the Voivodship Statistical Office in Poznań in the years 1962–1963; in the years 1963–1968 served as director of the Statistical Office for the City of Poznań and the Voivodship of Poznań, and in the years 1968–1974 as its deputy director.

Post-war founders of the Statistical Office in Poznań

Bogumił Ziółek (1930–1992) – head of the Statistics Division at the Presiding Board of the Municipal National Council in the period of 1955 to 1962 ; director of the Municipal Statistical Office in Poznań in the period of 1962 to 1963; in the period of 1968 to 1975 served as director of the Statistical Office for the City of Poznań and the Voivodship of Poznań, and from 1975 to 1992 – as director of the Voivodship Statistical Office.

Tadeusz Nentwig (1921–2011) – deputy director of the Voivodship Statistical Office in Poznań from 1974 to 1980.

Post-**war founders of the Statistical Office in Poznań**

Genowefa Zawadzka (1927–2002) – deputy director of the Voivodship Statistical Office in Poznań from 1982 to 1989.

Czesław Jerzak (1946–2009) – from 1982 to 1991 in charge of the Electronic Centre of CSO, which was transformed into the Regional IT Centre for Statistics in 1990, and after its incorporation into the Voivodship Statistical Office in Poznań, he served as its deputy director from 1991 to 1996.

V. THE ACTIVITY OF STATISTICAL AGENCIES OF WIELKOPOLSKA AFTER WORLD WAR II

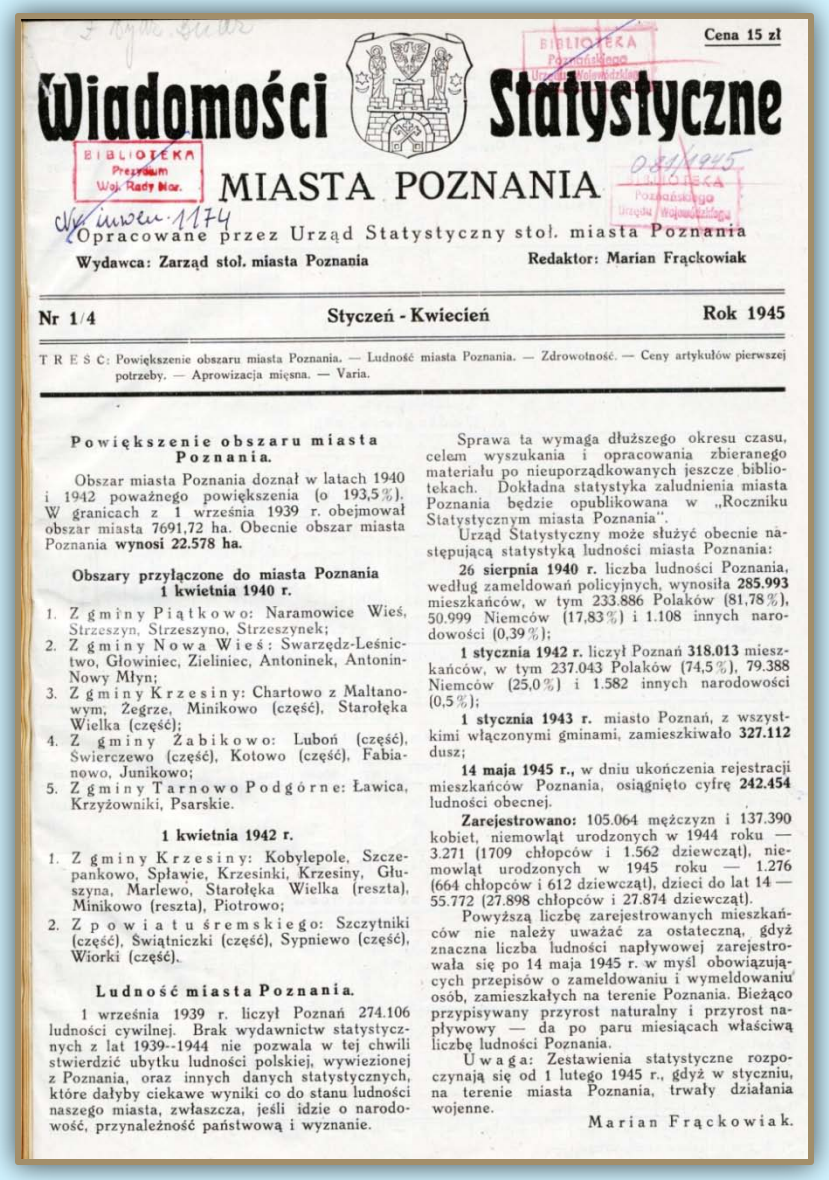

Cena 15 zł

Wiadomości Statystyczne

MIASTA POZNANIA

Opracowane przez Urząd Statystyczny stoł. miasta Poznania

Wydawca: Zarząd stoł. miasta Poznania **Redaktor: Marian Frąckowiak**

Nr 1/4 **Styczeń - Kwiecień** **Rok 1945**

TREŚĆ: Powiększenie obszaru miasta Poznania. — Ludność miasta Poznania. — Zdrowotność. — Ceny artykułów pierwszej potrzeby. — Aprowizacja mięsna. — Varia.

Powiększenie obszaru miasta Poznania.

Obszar miasta Poznania doznał w latach 1940 i 1942 poważnego powiększenia (o 193,5%). W granicach z 1 września 1939 r. obejmował obszar miasta 7691,72 ha. Obecnie obszar miasta Poznania **wynosi 22.578 ha.**

Obszary przyłączone do miasta Poznania 1 kwietnia 1940 r.

1. Z gminy Piątkowo: Naramowice Wieś, Strzeszyn, Strzeszyno, Strzeszynek;
2. Z gminy Nowa Wieś: Swarzędz-Leśnictwo, Głowiniec, Zieliniec, Antoninek, Antonin-Nowy Młyn;
3. Z gminy Krzesiny: Chartowo z Maltanowym, Żegrze, Minikowo (część), Starołęka Wielka (część);
4. Z gminy Żabikowo: Luboń (część), Świerczewo (część), Kotowo (część), Fabianowo, Junikowo;
5. Z gminy Tarnowo Podgórne: Ławica, Krzyżowniki, Psarskie.

1 kwietnia 1942 r.

1. Z gminy Krzesiny: Kobylepole, Szczepankowo, Spławie, Krzesinki, Krzesiny, Głuszyna, Marlewo, Starołęka Wielka (reszta), Minikowo (reszta), Piotrowo;
2. Z powiatu śremskiego: Szczytniki (część), Świątniczki (część), Sypniewo (część), Wiorki (część).

Ludność miasta Poznania.

1 września 1939 r. liczył Poznań 274.106 ludności cywilnej. Brak wydawnictw statystycznych z lat 1939--1944 nie pozwala w tej chwili stwierdzić ubytku ludności polskiej, wywiezionej z Poznania, oraz innych danych statystycznych, które dałyby ciekawe wyniki co do stanu ludności naszego miasta, zwłaszcza, jeśli idzie o narodowość, przynależność państwową i wyznanie.

Sprawa ta wymaga dłuższego okresu czasu, celem wyszukania i opracowania zbieranego materiału po nieuporządkowanych jeszcze bibliotekach. Dokładna statystyka zaludnienia miasta Poznania będzie opublikowana w „Roczniku Statystycznym miasta Poznania".

Urząd Statystyczny może służyć obecnie następującą statystyką ludności miasta Poznania:

26 sierpnia 1940 r. liczba ludności Poznania, według zameldowań policyjnych, wynosiła **285.993** mieszkańców, w tym 233.886 Polaków (81,78%), 50.999 Niemców (17,83%) i 1.108 innych narodowości (0,39%);

1 stycznia 1942 r. liczył Poznań **318.013** mieszkańców, w tym 237.043 Polaków (74,5%), 79.388 Niemców (25,0%) i 1.582 innych narodowości (0,5%);

1 stycznia 1943 r. miasto Poznań, z wszystkimi włączonymi gminami, zamieszkiwało **327.112** dusz;

14 maja 1945 r., w dniu ukończenia rejestracji mieszkańców Poznania, osiągnięto cyfrę **242.454** ludności obecnej.

Zarejestrowano: 105.064 mężczyzn i 137.390 kobiet, niemowląt urodzonych w 1944 roku — 3.271 (1709 chłopców i 1.562 dziewcząt), niemowląt urodzonych w 1945 roku — 1.276 (664 chłopców i 612 dziewcząt), dzieci do lat 14 — 55.772 (27.898 chłopców i 27.874 dziewcząt).

Powyższą liczbę zarejestrowanych mieszkańców nie należy uważać za ostateczną, gdyż znaczna liczba ludności napływowej zarejestrowała się po 14 maja 1945 r. w myśl obowiązujących przepisów o zameldowaniu i wymeldowaniu osób, zamieszkałych na terenie Poznania. Bieżąco przypisywany przyrost naturalny i przyrost napływowy — da po paru miesiącach właściwą liczbę ludności Poznania.

Uwaga: Zestawienia statystyczne rozpoczynają się od 1 lutego 1945 r., gdyż w styczniu, na terenie miasta Poznania, trwały działania wojenne.

Marian Frąckowiak.

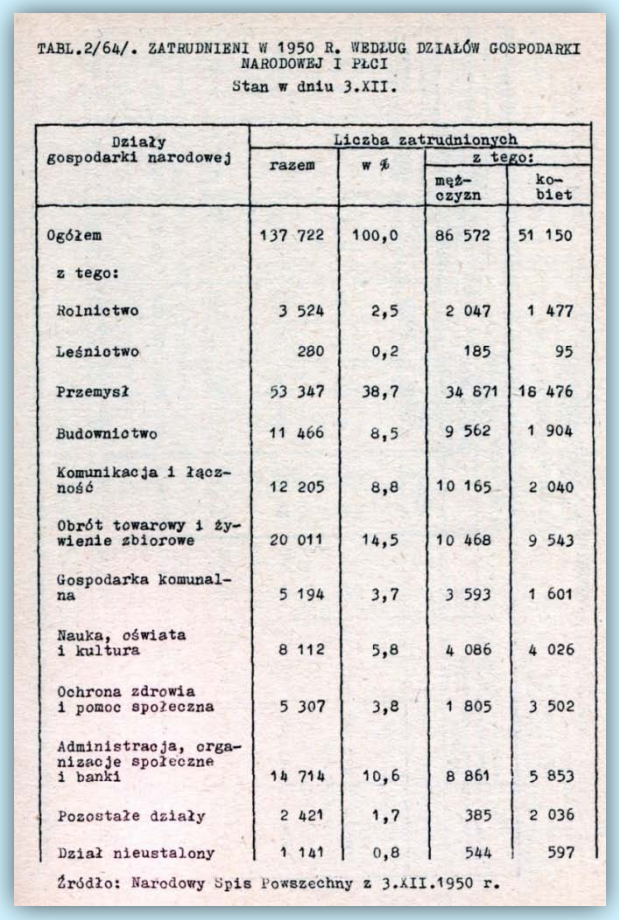

TABL.2/64/. ZATRUDNIENI W 1950 R. WEDŁUG DZIAŁÓW GOSPODARKI NARODOWEJ I PŁCI

Stan w dniu 3.XII.

Działy gospodarki narodowej	Liczba zatrudnionych			
	razem	w %	z tego:	
			mężczyzn	kobiet
Ogółem	137 722	100,0	86 572	51 150
z tego:				
Rolnictwo	3 524	2,5	2 047	1 477
Leśnictwo	280	0,2	185	95
Przemysł	53 347	38,7	34 871	18 476
Budownictwo	11 466	8,5	9 562	1 904
Komunikacja i łączność	12 205	8,8	10 165	2 040
Obrót towarowy i żywienie zbiorowe	20 011	14,5	10 468	9 543
Gospodarka komunalna	5 194	3,7	3 593	1 601
Nauka, oświata i kultura	8 112	5,8	4 086	4 026
Ochrona zdrowia i pomoc społeczna	5 307	3,8	1 805	3 502
Administracja, organizacje społeczne i banki	14 714	10,6	8 861	5 853
Pozostałe działy	2 421	1,7	385	2 036
Dział nieustalony	1 141	0,8	544	597

Źródło: Narodowy Spis Powszechny z 3.XII.1950 r.

The first post-war issue of the ***Statistical News about the city of Poznań*** for the period from January to April of 1945. The publication of *Statistical News about the city of Poznań* was resumed in 1945 and continued until 1959, first as a monthly, later as a quarterly.

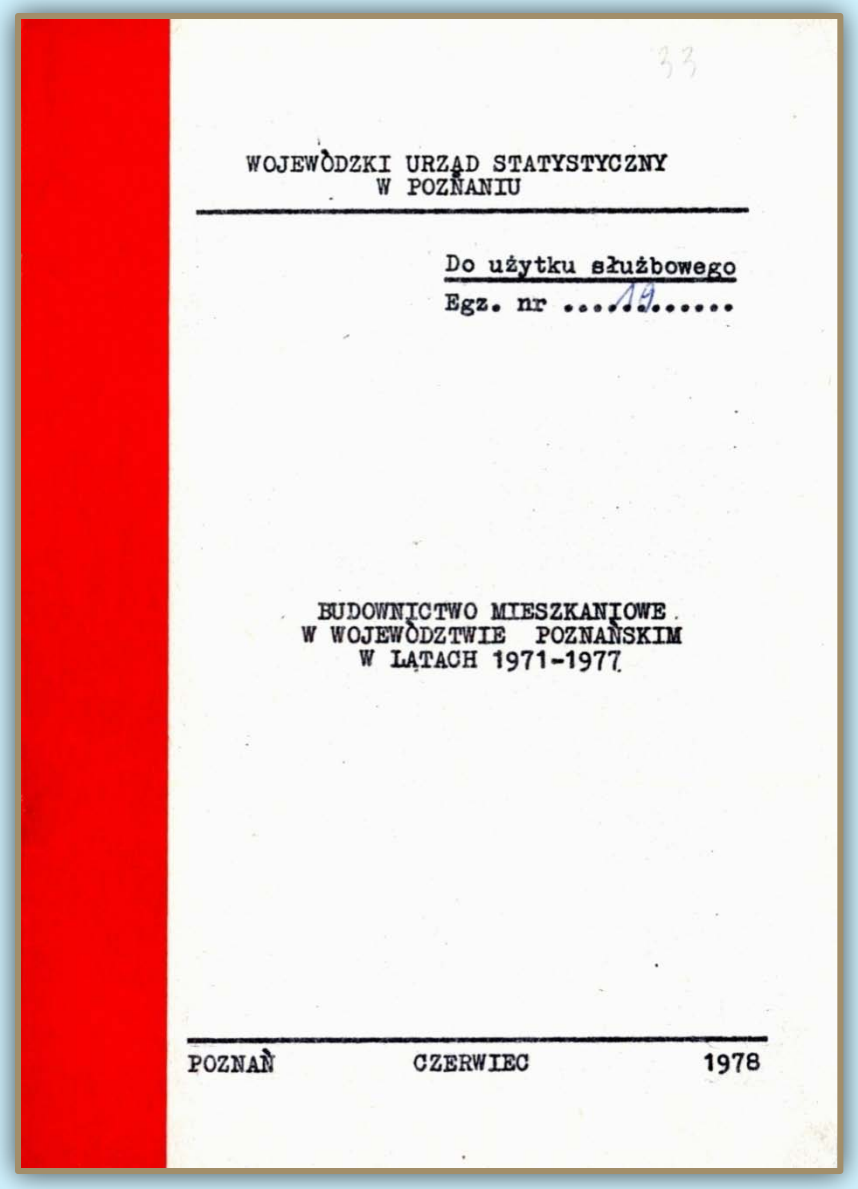

WOJEWÓDZKI URZĄD STATYSTYCZNY
W POZNANIU

Do użytku służbowego
Egz. nr .....19.....

BUDOWNICTWO MIESZKANIOWE
W WOJEWÓDZTWIE POZNAŃSKIM
W LATACH 1971-1977

POZNAŃ CZERWIEC 1978

Disseminating statistical data in the post-war period was hindered by state confidentiality laws. Until 1970's a major part of analyses prepared in statistical offices (including those containing census data) were classified *for office use only* or as *confidential*, which meant they were only available for political and administrative authorities

V. THE ACTIVITY OF STATISTICAL AGENCIES OF WIELKOPOLSKA AFTER WORLD WAR II

Yearbooks past and present

The first *Statistical Yearbook of the Voivodship of **Poznań***, compiled by the Statistics Division at the Presiding Board of the Provincial National Council, was published in 1959. One year later the first post-war *Statistical Yearbook of the City of Poznań* appeared, continuing the series interrupted by the war

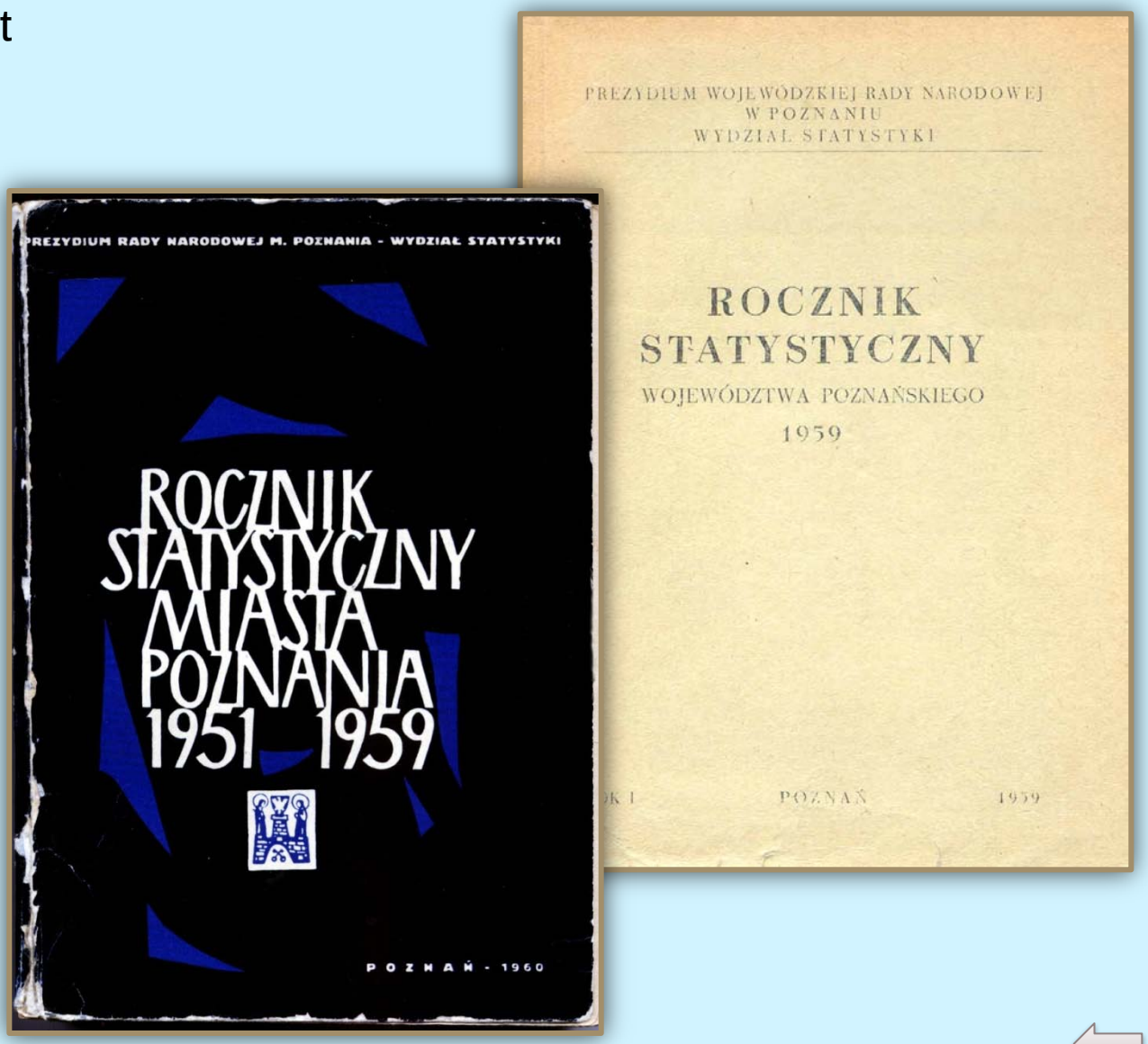

Yearbooks past and present

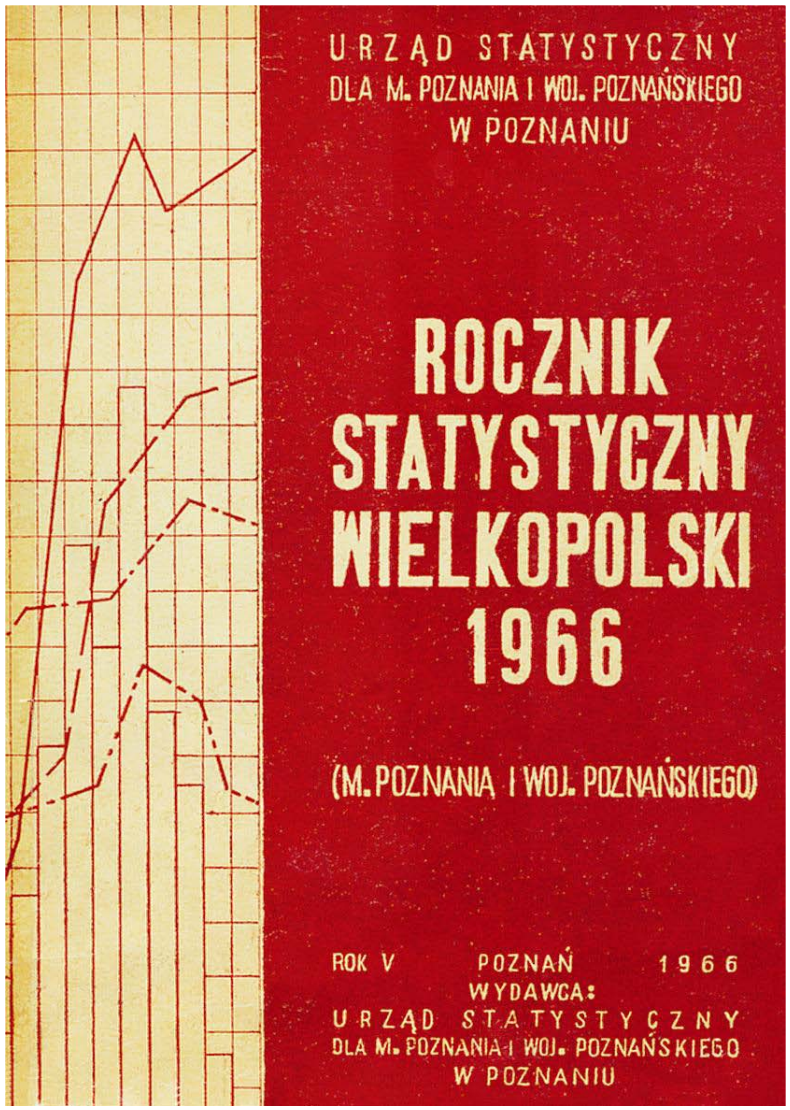

Between1960 and 1967 statistical data about Poznań were published along with information about the voivodship of Poznań

Yearbooks past and present

The compilation of separate yearbooks for the city of Poznań was resumed in 1968 and appeared in this series until 1975

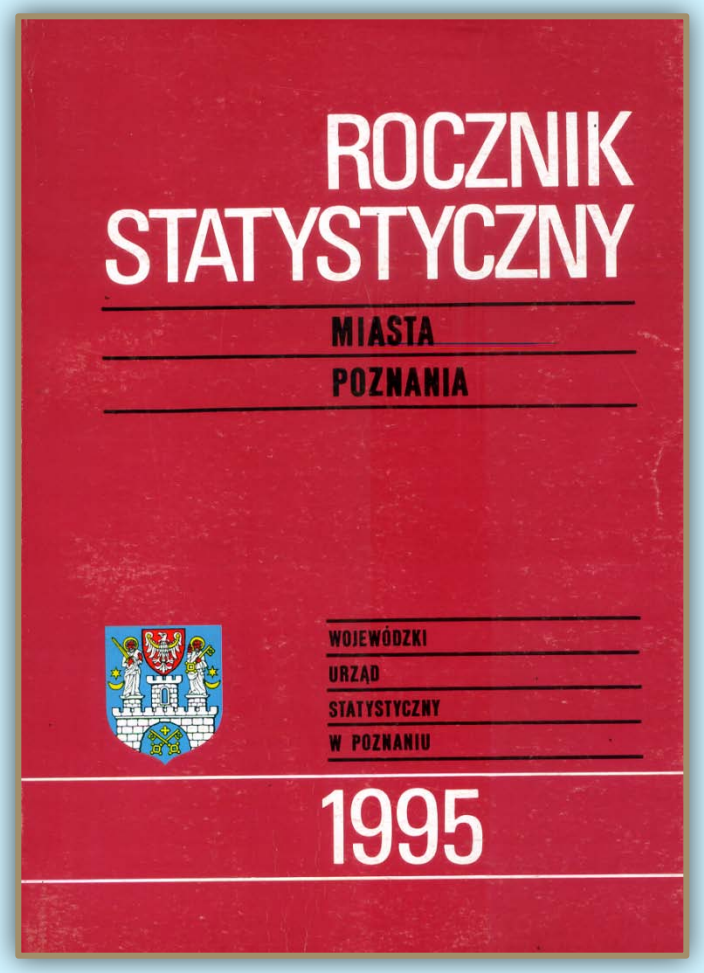

The publication of the *Statistical Yearbook of the city of Poznań* was resumed after a 20-year break

Yearbooks past and present

Since 1999 ***the Statistical Yearbook of Poznań*** has appeared in a two-year publication cycle.

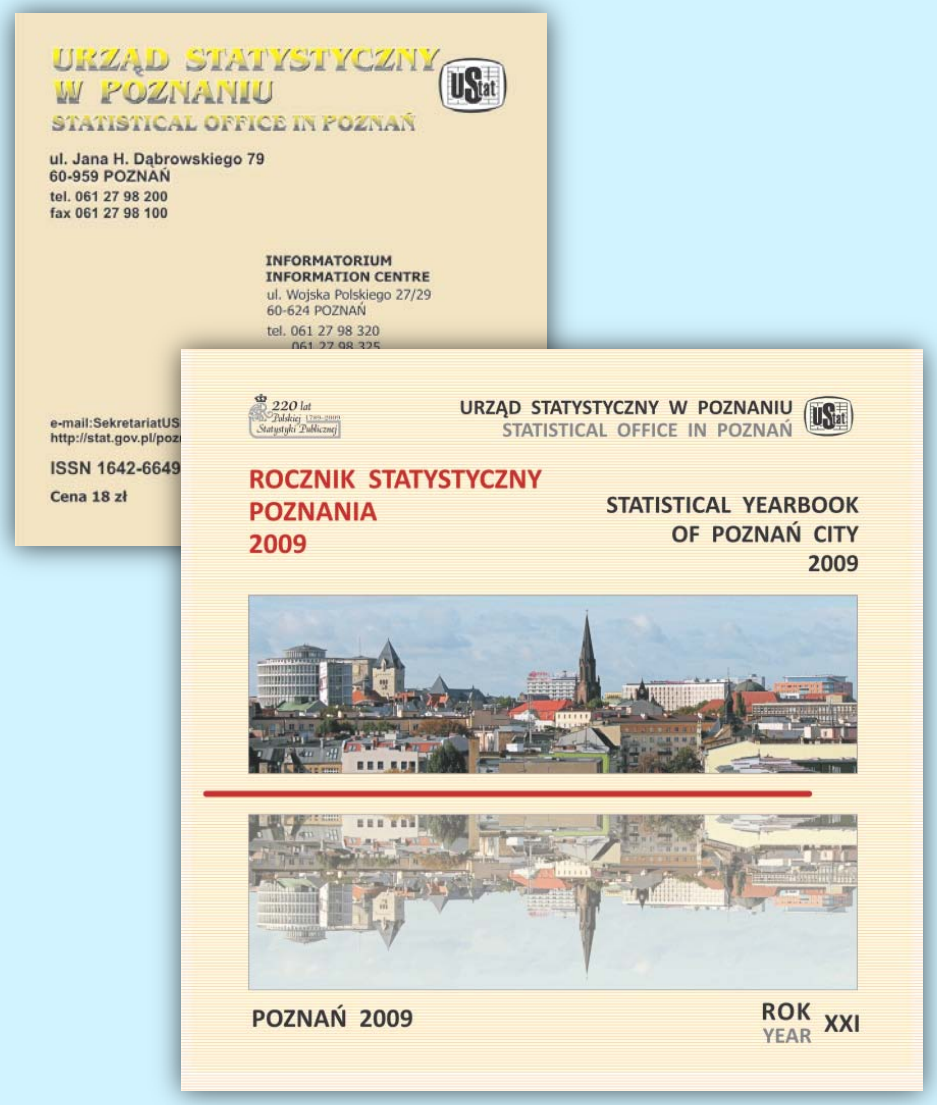

Yearbooks past and present





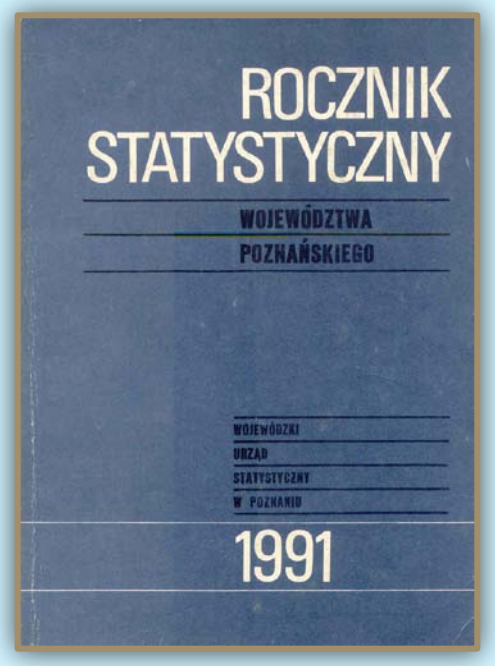





After the administrative reform in 1975 all newly established voivodships issued their own yearbooks

Yearbooks past and present

The publication of the *Statistical Yearbook of Wielkopolskie Voivodship* began in 1999; the yearbook which describes the socio-economic situation of the voivodship created as a result of another administrative reform. At present the yearbook is supplemented by another publication, which provides information about spatial variation in the voivodship *Wielkopolskie Voivodship. Subregions – Powiats – Gminas* (formerly entitled *Selected data about subregions, powiats, gminas of Wielkopolskie Voivodship*). Current issues are available as print edition, on CD-ROMs and online

Yearbooks past and present

Other series in the publication plan

In 1987 all statistical offices began publishing monthly bulletins with information about the socio-economic situation of their respective voivodships. Until 1992 those bulletins were entitled *Information about the accomplishment of major socio-economic tasks*, from 1993 published as *The socio-economic situation of the voivodship*, and from 1996 to 1998 as *the Voivodship Statistical Bulletin*. After the administrative reform of 1999 the series was renamed *the Statistical Bulletin of the Wielkopolskie Voivodship* and has been published under this title until now. Since 2004 *the Bulletin* has appeared as a quarterly

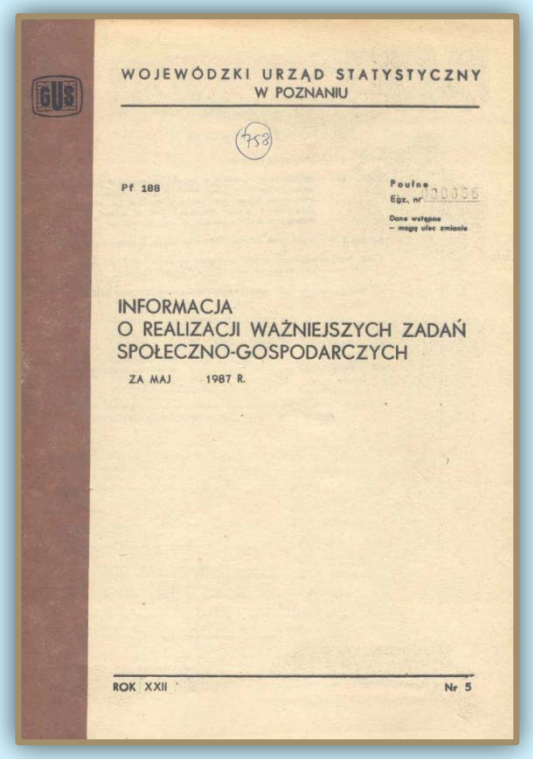

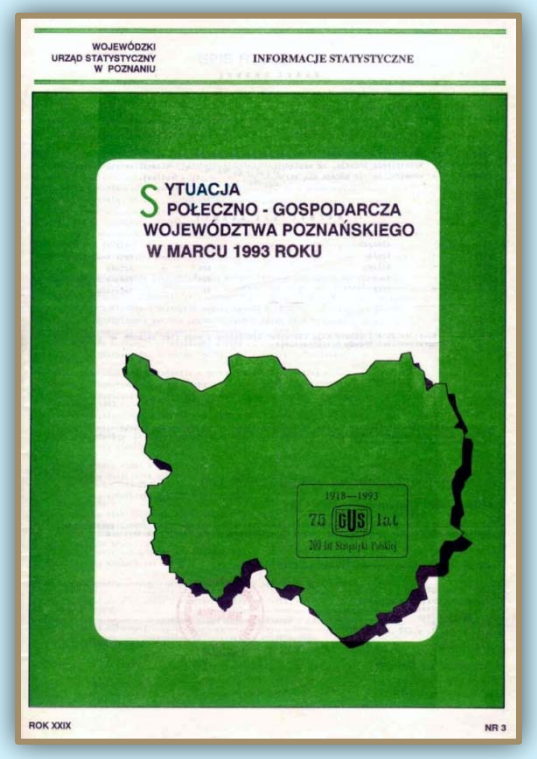

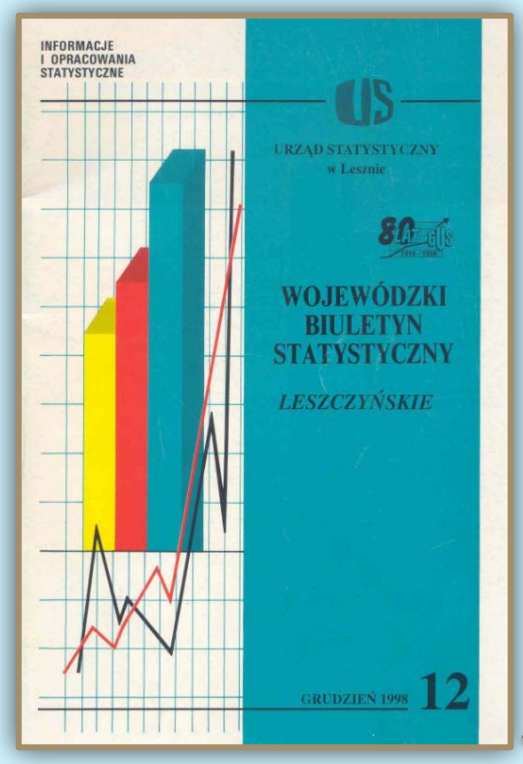

V. THE ACTIVITY OF STATISTICAL AGENCIES OF WIELKOPOLSKA AFTER WORLD WAR II

Other publication series

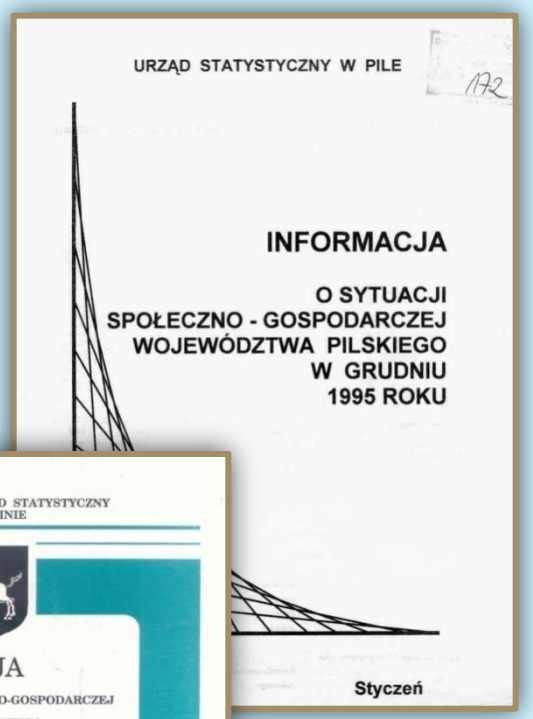



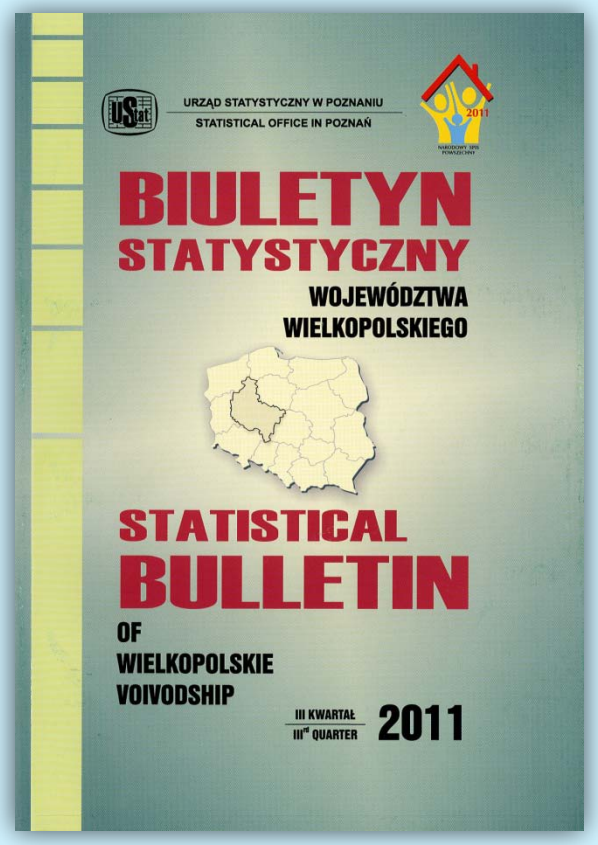

Other publication series

In 1992 a quarterly statistical bulletin was launched, with current information about various aspects of life in Poznań. Until 1996 the quarterly was published under the title *The socio-economic situation of Poznań*, and since 1997 it has appeared as ***Poznań*** – *Statistical Bulletin*

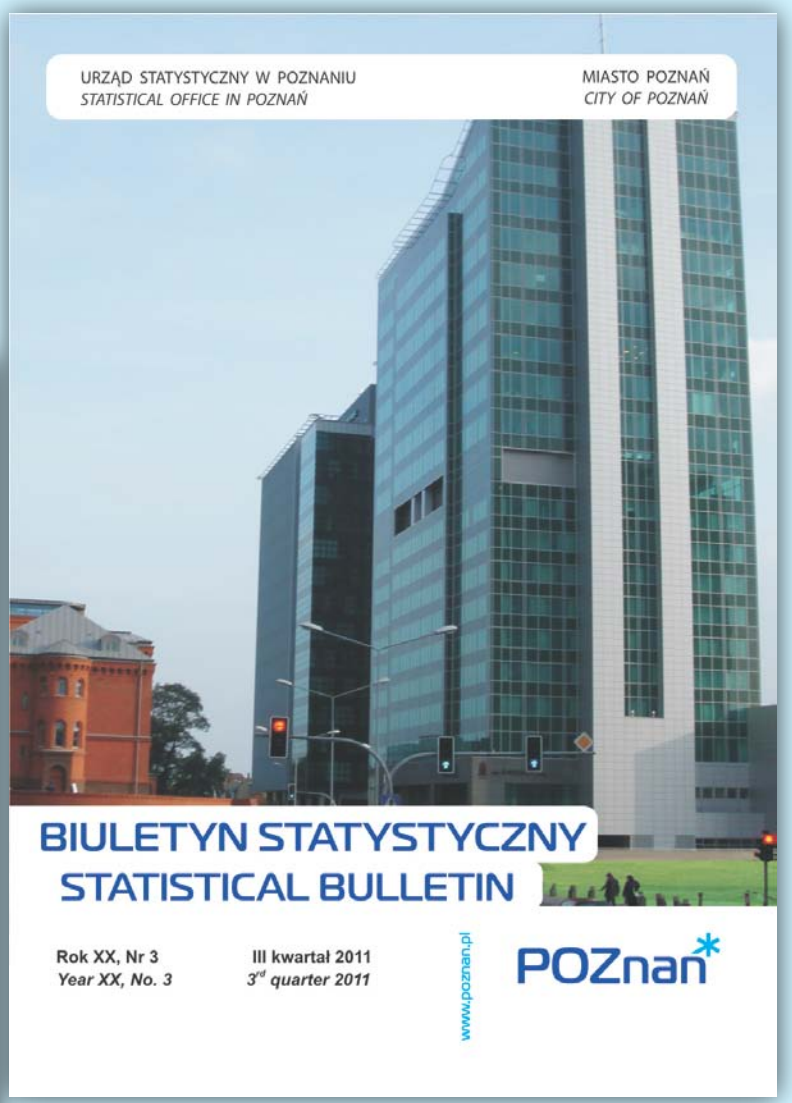

Other publication series

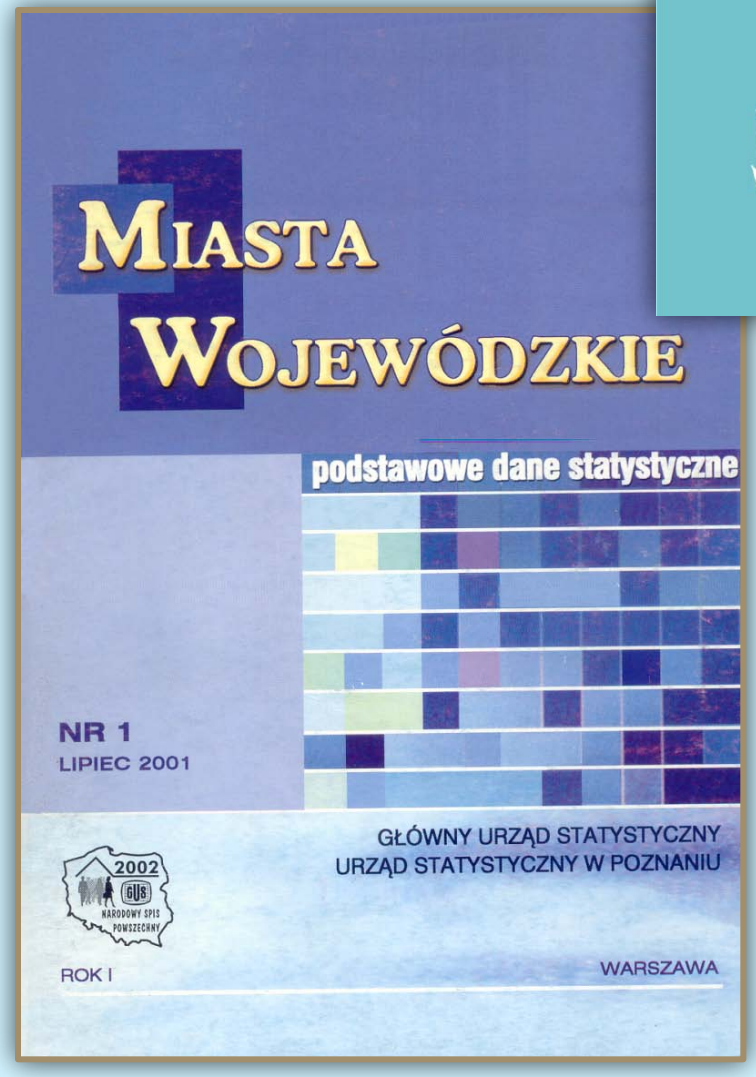

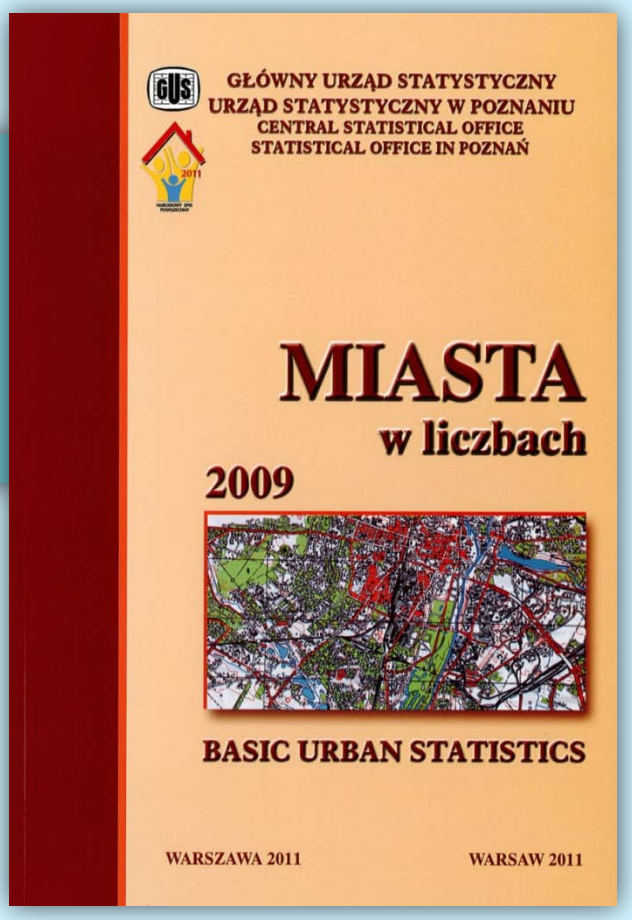

The statistical office in Poznań initiated and continues to prepare a number of national publications devoted to towns and cities of Poland

V. THE ACTIVITY OF STATISTICAL AGENCIES OF WIELKOPOLSKA AFTER WORLD WAR II

Other publication series

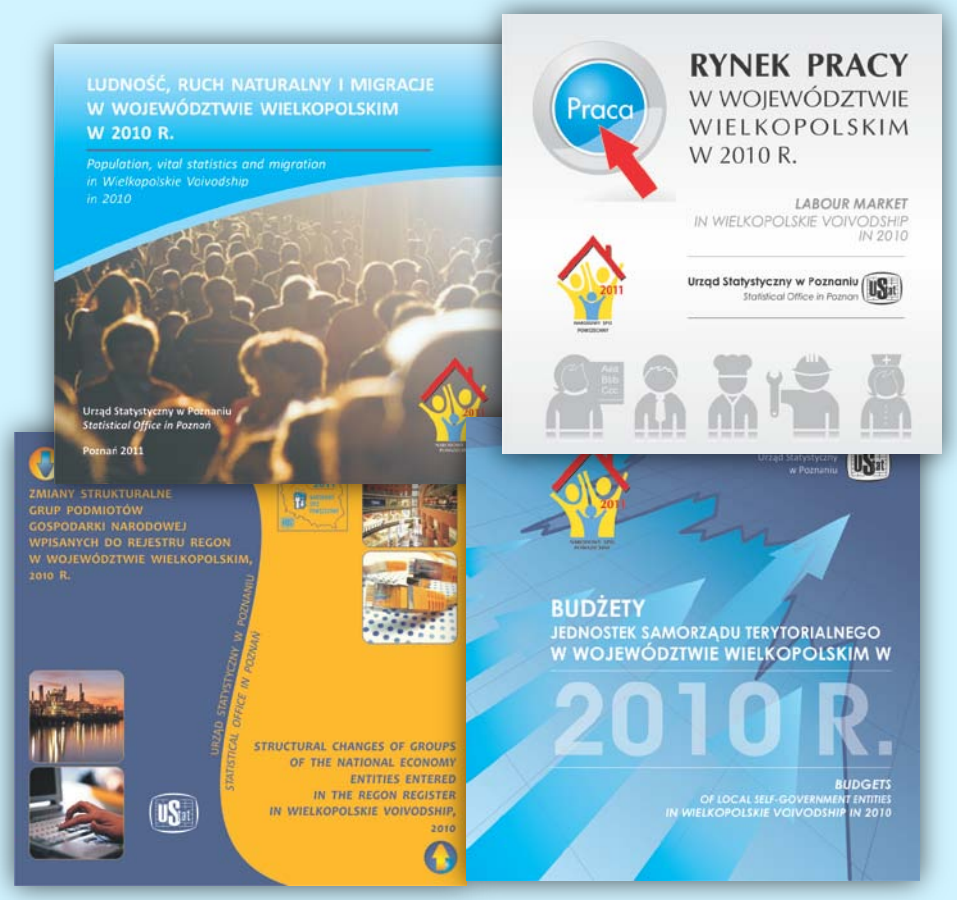

A major part of the publishing activity of the statistical office in Poznań, outlined in the publishing plan for a given year, involves reports prepared exclusively in electronic form, that is available on CDs and online, especially in the series *Statistical information and reports*

Other publication series

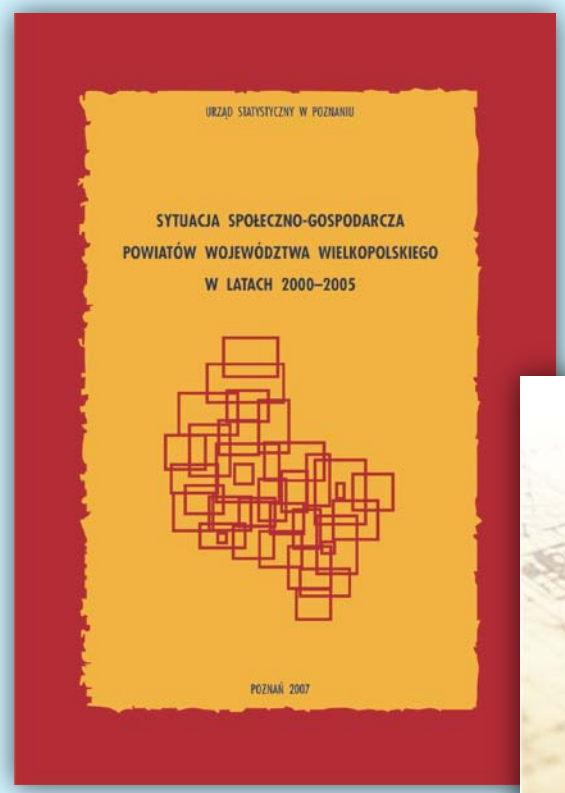



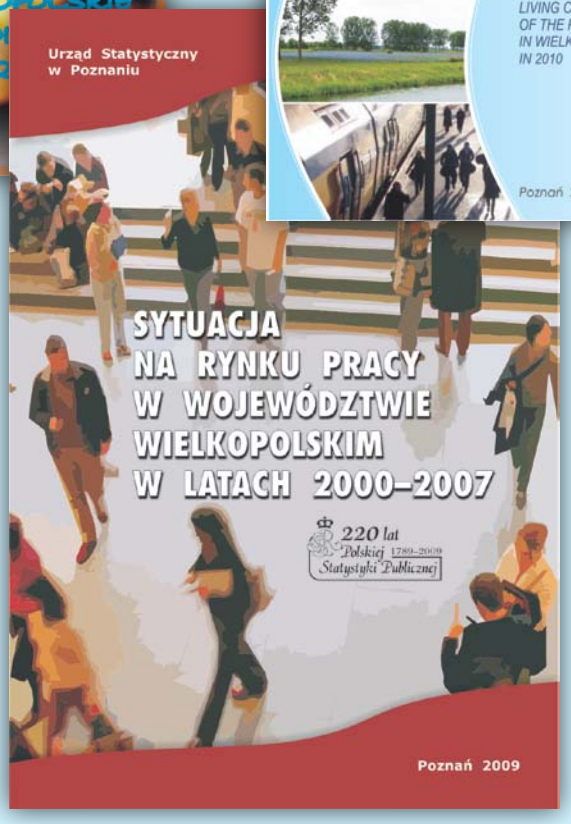

Analytical publications, Prepared in the series entitled *Statistical analyses*, in addition to an electronic version, often appear in book form.

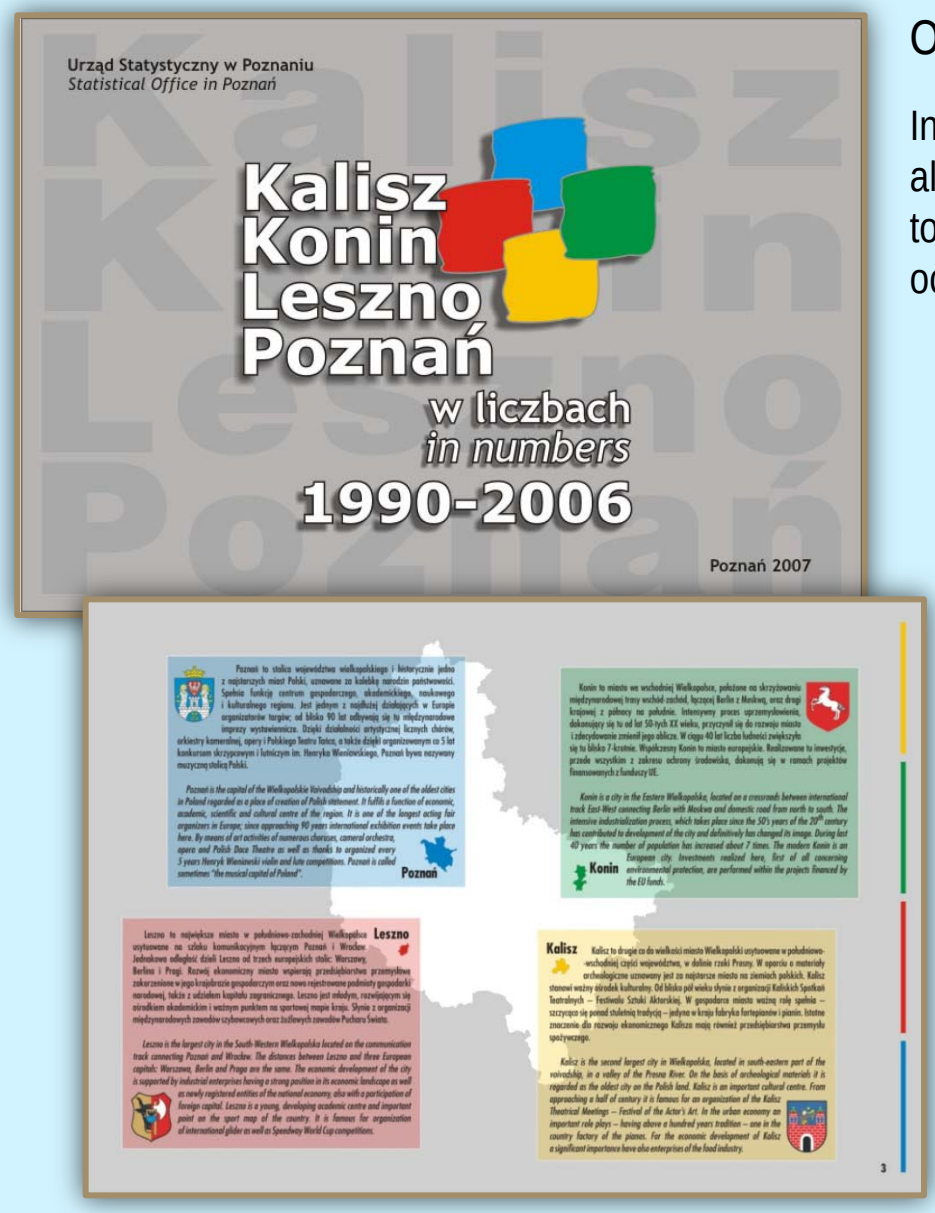

Other publication series

In addition to periodicals, the office in Poznań also prepares monographs for a wider audience to popularize statistical information as well as occasional publications

Other publication series

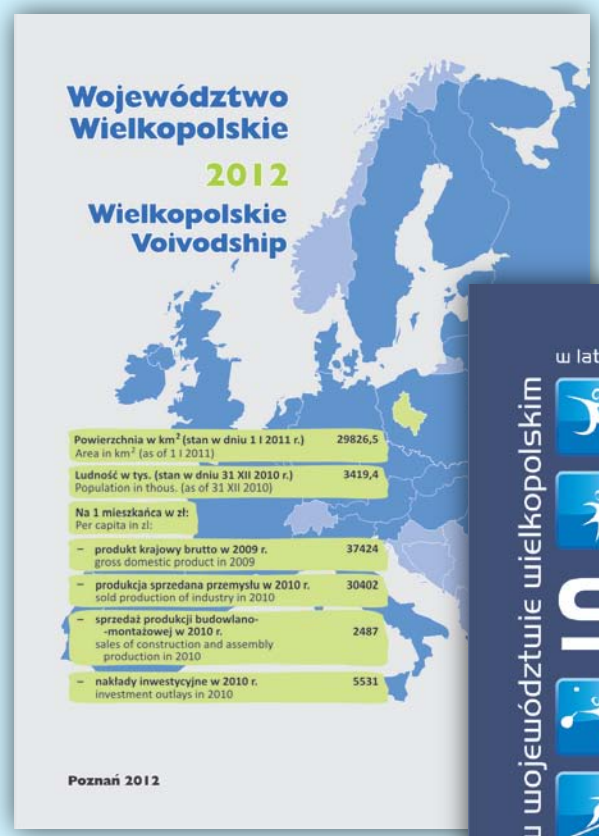





Other publication series





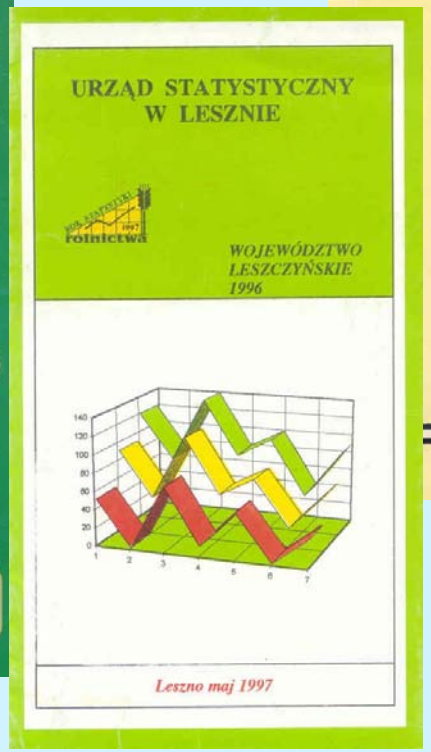

Other publication series

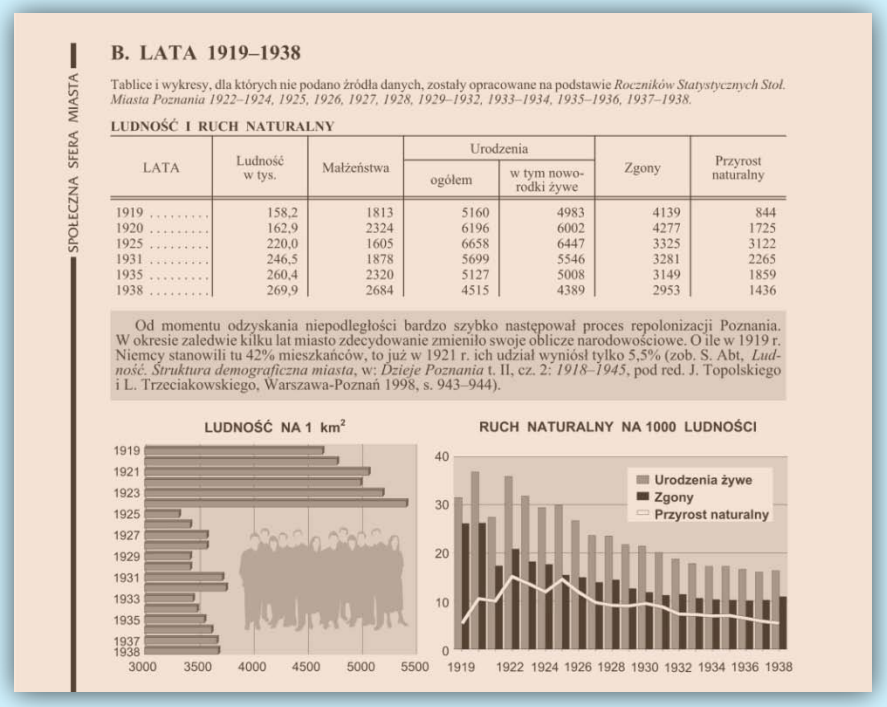

SPOŁECZNA SFERA MIASTA

B. LATA 1919–1938

Tablice i wykresy, dla których nie podano źródła danych, zostały opracowane na podstawie *Roczników Statystycznych Stol. Miasta Poznania 1922–1924, 1925, 1926, 1927, 1928, 1929–1932, 1933–1934, 1935–1936, 1937–1938.*

LUDNOŚĆ I RUCH NATURALNY

LATA	Ludność w tys.	Małżeństwa	Urodzenia		Zgony	Przyrost naturalny
			ogółem	w tym nowo-rodki żywe		
1919	158,2	1813	5160	4983	4139	844
1920	162,9	2324	6196	6002	4277	1725
1925	220,0	1605	6658	6447	3325	3122
1931	246,5	1878	5699	5546	3281	2265
1935	260,4	2320	5127	5008	3149	1859
1938	269,9	2684	4515	4389	2953	1436

Od momentu odzyskania niepodległości bardzo szybko następował proces repolonizacji Poznania. W okresie zaledwie kilku lat miasto zdecydowanie zmieniło swoje oblicze narodowościowe. O ile w 1919 r. Niemcy stanowili tu 42% mieszkańców, to już w 1921 r. ich udział wyniósł tylko 5,5% (zob. S. Abt, *Ludność. Struktura demograficzna miasta*, w: *Dzieje Poznania* t. II, cz. 2: *1918–1945*, pod red. J. Topolskiego i L. Trzeciakowskiego, Warszawa-Poznań 1998, s. 943–944).

LUDNOŚĆ NA 1 km²

RUCH NATURALNY NA 1000 LUDNOŚCI

To mark the 90th anniversary of CSO (GUS) the office in Poznań compiled a historical-statistical monograph entitled ***The statistical contribution to the history of Poznań***, which presents the history of the city in numbers and the legacy of statistical thought in Wielkopolska

Other publication series

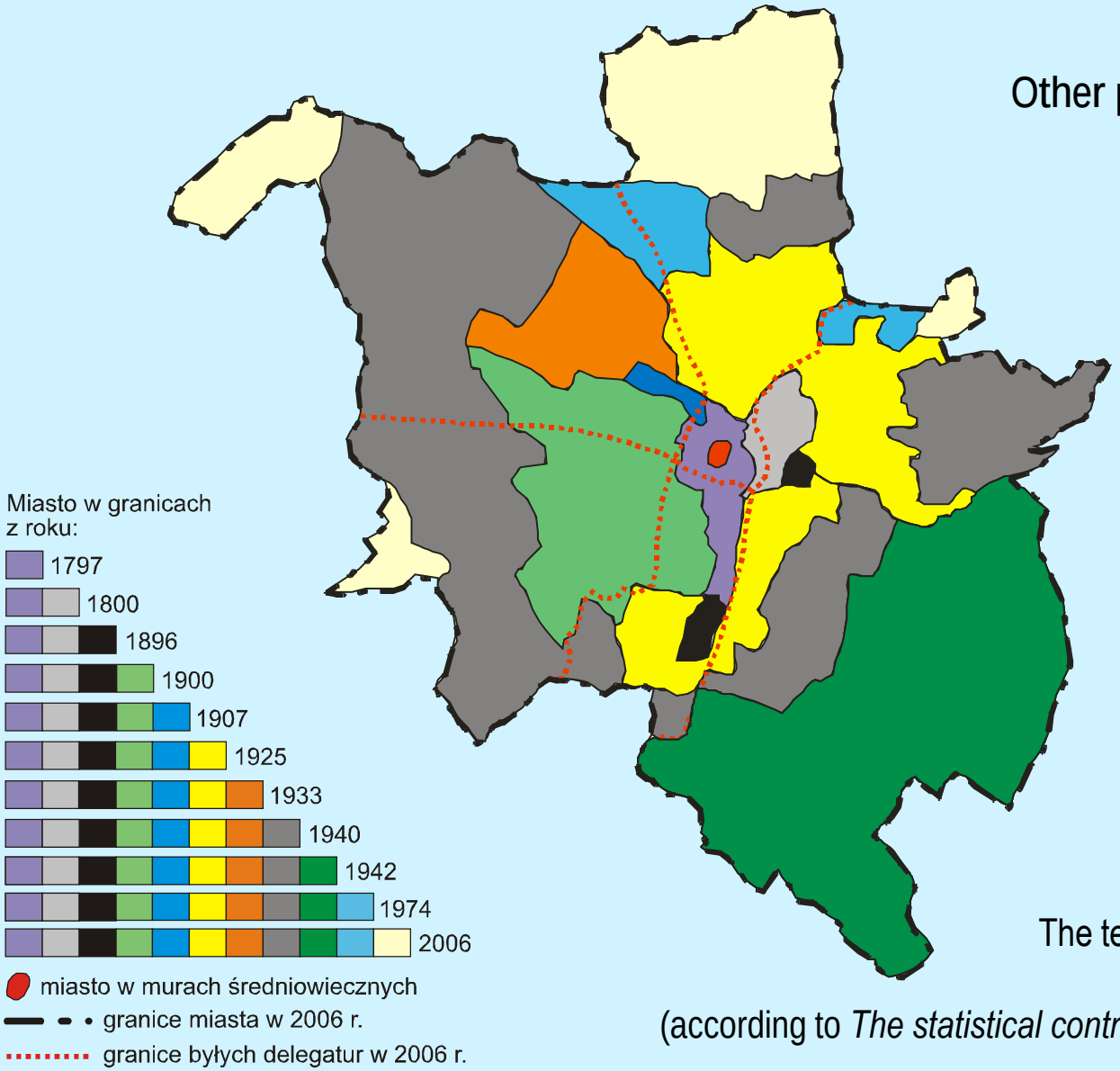

The territorial development of Poznań between 1797 and 2006 (according to *The statistical contribution to the history of Poznań*)

V. THE ACTIVITY OF STATISTICAL AGENCIES OF WIELKOPOLSKA AFTER WORLD WAR II

Other publication series

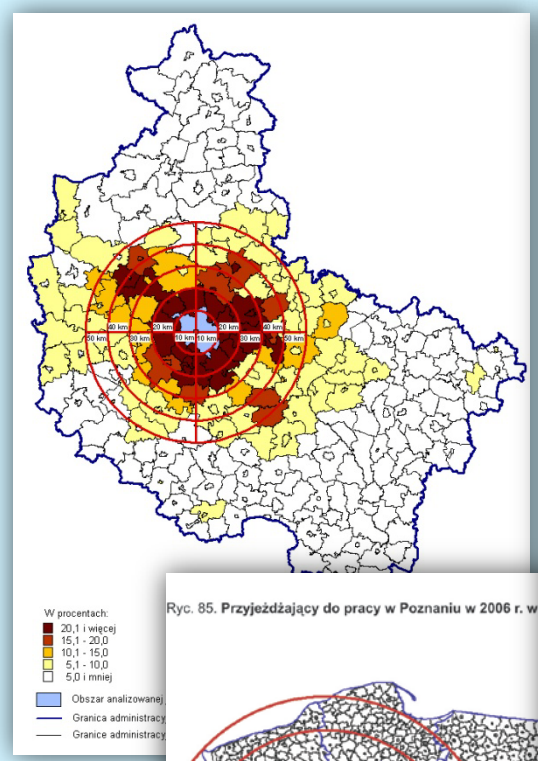

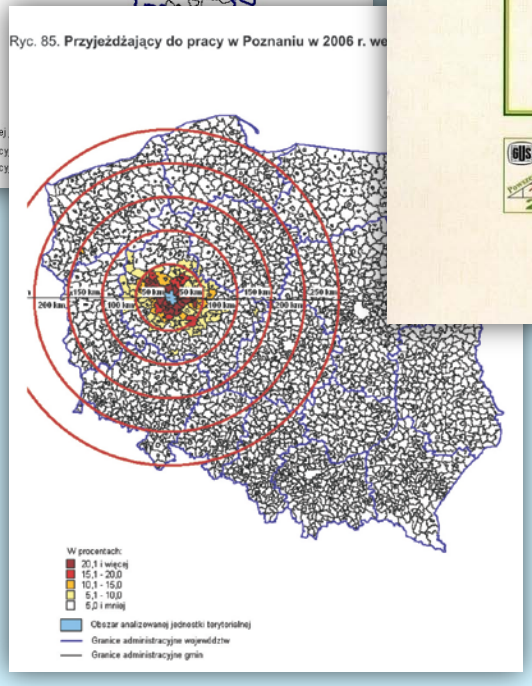

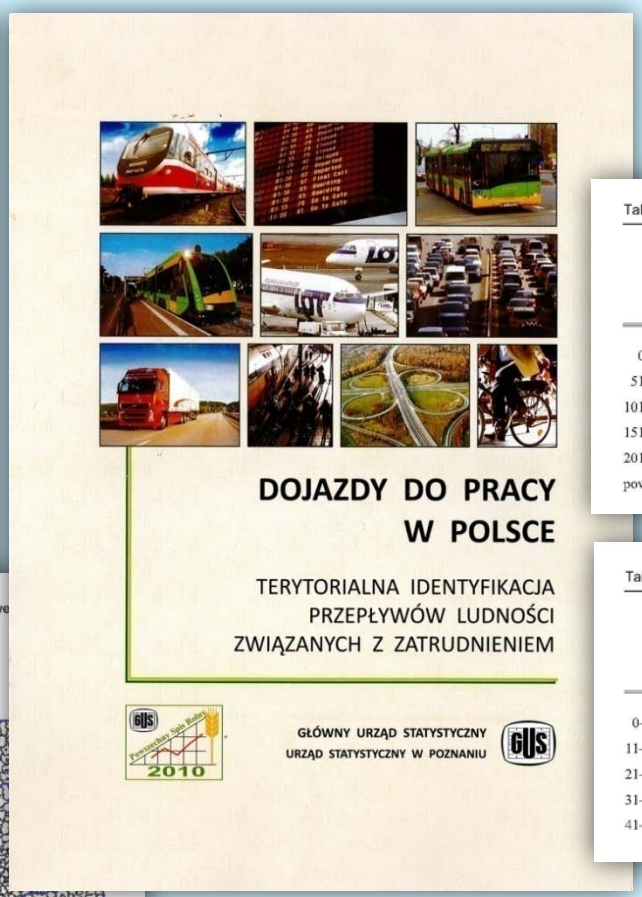

Tab. V. **Przyjeżdżający do pracy w Krakowie**

Przedziały odległości (w km)	Liczba gmin	Liczba osób przyjeżdżających do pracy	Przyjeżdżający do pracy w przeliczeniu na 1 gminę	Średnia odległość dojazdu (w km)	Udział w ogólnej liczbie przyjeżdżających do pracy (w %)
0–50	127	44064	347	33,8	71,2
51–100	273	11071	41	75,3	17,9
101–150	244	2167	9	125,5	3,5
151–200	206	1181	6	175,7	1,9
201–250	223	1102	5	227,0	1,8
powyżej 250	695	2278	3	367,6	3,7

Tab. IV. **Wyjeżdżający do pracy z Poznania na odległość do 50 km**

Przedziały odległości (w km)	Liczba gmin	Liczba osób wyjeżdżających do pracy	Wyjeżdżający do pracy w przeliczeniu na 1 gminę	Średnia odległość dojazdu (w km)	Udział w ogólnej liczbie wyjeżdżających do pracy (w %)
0–10	2	1600	800	8,4	11,3
11–20	12	7486	624	15,8	52,7
21–30	16	1125	70	25,2	7,9
31–40	26	537	21	35,2	3,8
41–50	23	319	14	45,7	2,3

Lack of information about employment-related population flow (after 1989) was the reason behind an attempt to estimate the direction and volume of commuting at the national level. In producing the report *Commuting in Poland* for the first time public statistics relied on information from the tax database.

VI

ACADEMIC STATISTICS

The development of statistical practice follows progress in statistical thought. This part presents information about the founders of academic statistics in Wielkopolska and their successors and continuators, listing titles of their major handbooks used by future generations of students and areas of research jointly explored by academics and practitioners of public statistics.

Stefan Abt
(1937–2002)

Stefan Barbacki
(1903–1979)

Stanisław Borowski
(1921–1977)

Achievements in the field of academic statistics in Wielkopolska are the legacy of many people working as part of the research community of many universities. Among those who deserve special mention are those eminent statisticians who are already dead.

Their extensive biographical information can be found in a book published on the occasion of the 100th anniversary of the Polish Statistical Association, *Polish statisticians* and in another book entitled *The statistical contribution to the history of Poznań*, in the chapter devoted to *Distinguished statisticians connected with Poznań and Wielkopolska,* prepared to mark the 90th anniversary of the Central Statistcal Office

Rajmund Buławski
(1892–1947)

Maria Gacek-Borna
(1920–1992)

Jan Czekanowski
(1882–1965)



Zbigniew Czerwiński
(1927–2010)

Mieczysław Kędelski
(1946–1998)

Jerzy Muzalewski
(1940–1998)

Marcin Nadobnik
(1883–1953)

Tadeusz Puchalski
(1908–1979)

Stanisław Waszak
(1906–1974)

Stanisław Wierzchosławski
(1926–2009)

One dimension of teaching involves the development of handbooks that can improve the process of teaching new generation of students. Continuous contributions from new generations of statisticians help to keep statistics handbooks up-to-date.

Selected handbooks prepared by lecturers from various universities in Wielkopolska

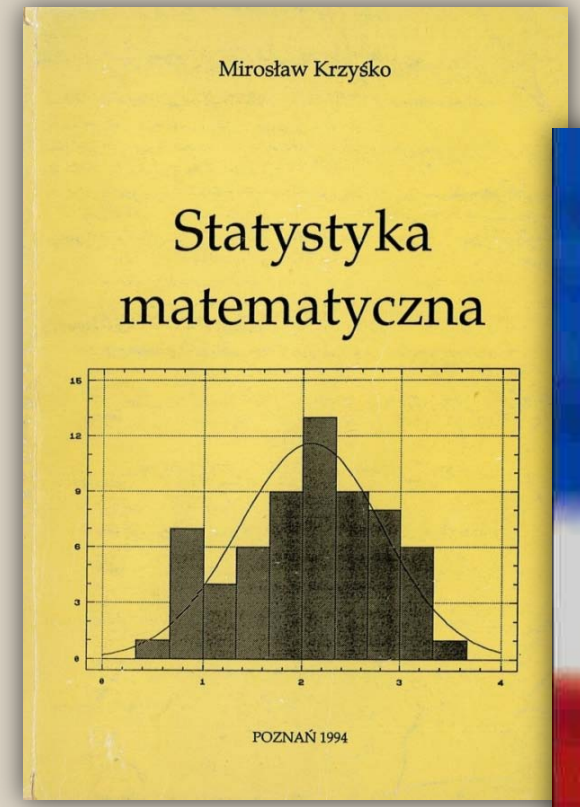

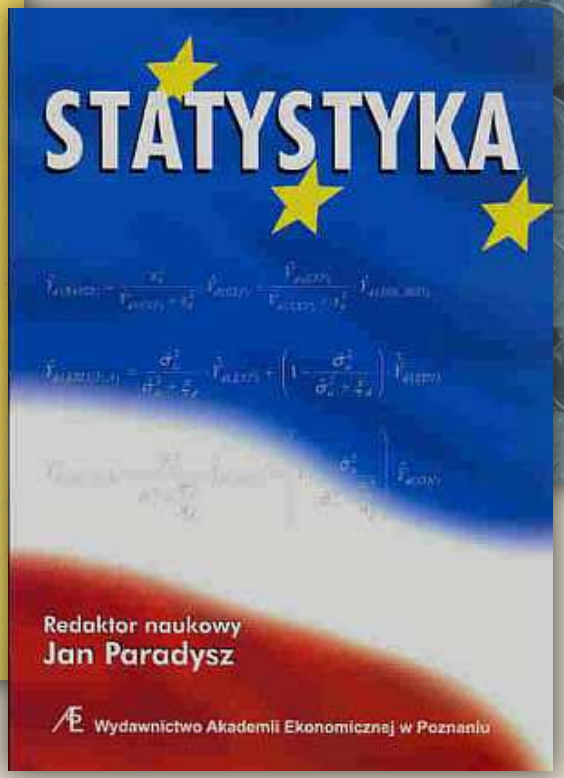

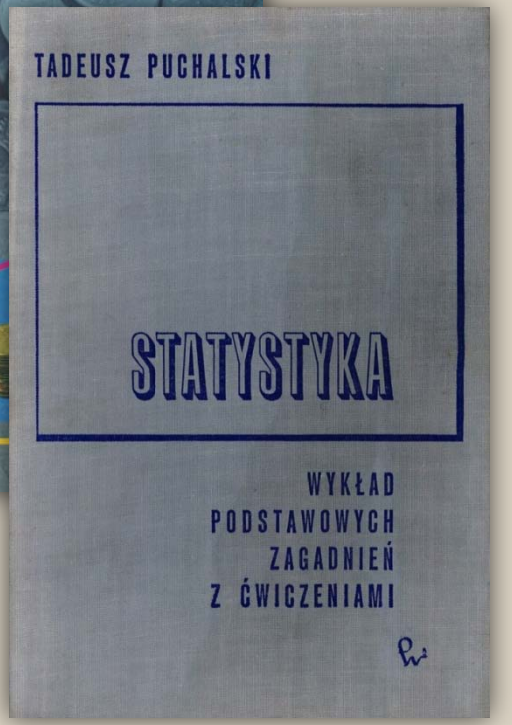

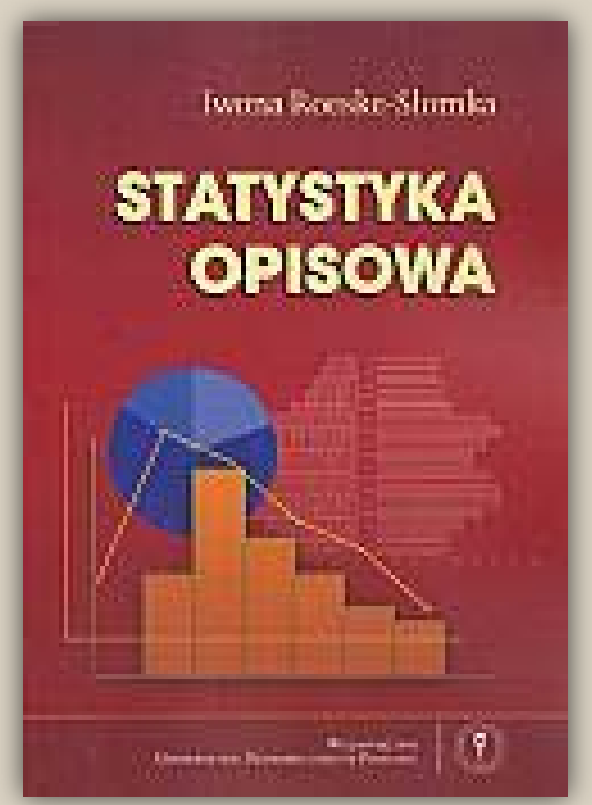
Iwona Bednarz-Słomka
STATYSTYKA
OPISOWA

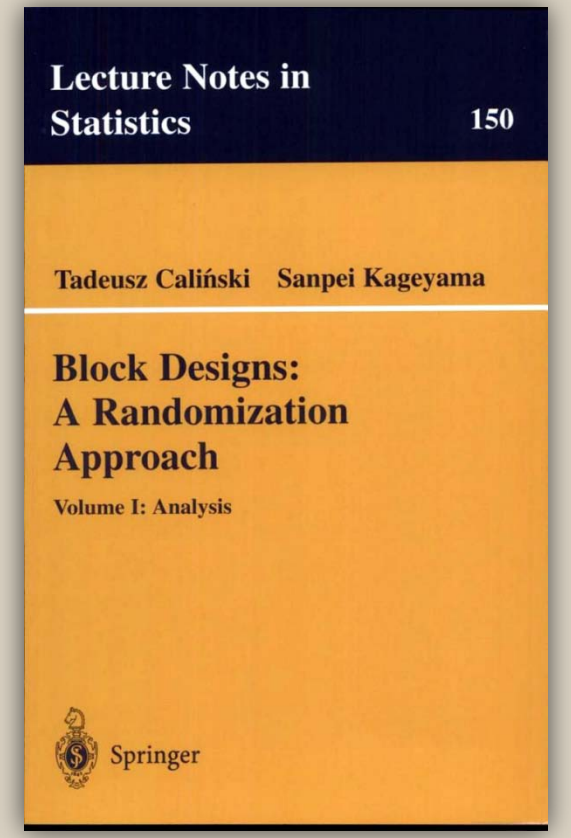
Lecture Notes in
Statistics
150
Tadeusz Caliński Sanpei Kageyama
Block Designs:
A Randomization
Approach
Volume I: Analysis
Springer

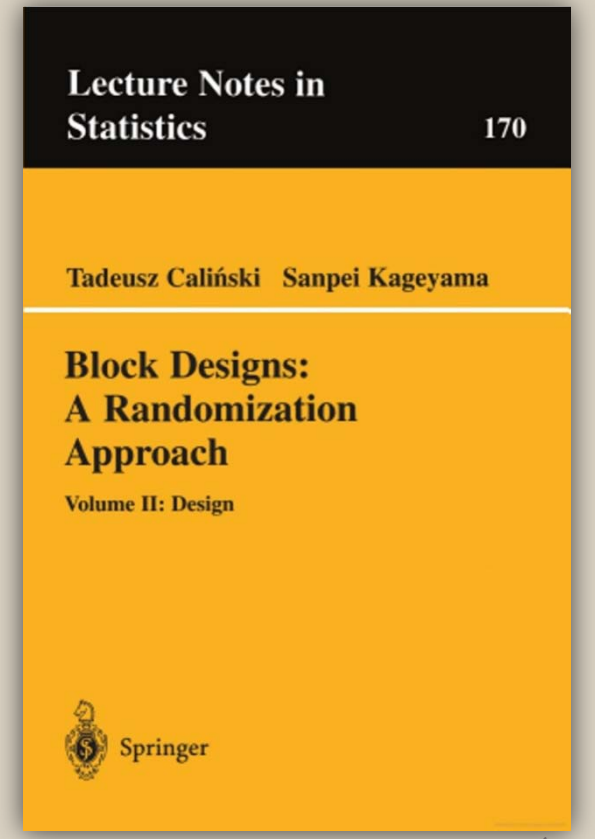
Lecture Notes in
Statistics
170
Tadeusz Caliński Sanpei Kageyama
Block Designs:
A Randomization
Approach
Volume II: Design
Springer

A comprehensive development of statistics requires mutual support and complementary contribution on the part of its main currents – theoretical and applied. In 1970's the cooperation between academic statistics and its practitioners was strengthened thanks to a training program organized within the frame work of *the Postgraduate Course in Statistics* at the Academy of Economics in Poznań

Closing Ceremony of the *Postgraduate Course in Statistics*, 1974

The Polish Statistical Association provides a perfect platform for the interchange between theoretical and applied statistics. It brings together academic researchers and representatives of public statistics.

The proceedings of the national academic conference on *The development of statistical research methodology in Poland,* organized in Poznań from 22 to 23 September 1993, to mark the 75th anniversary of GUS and 200 years of Polish statistics The conference was organized by: GUS, The Main Council of PSA and the Poznań division of PSA

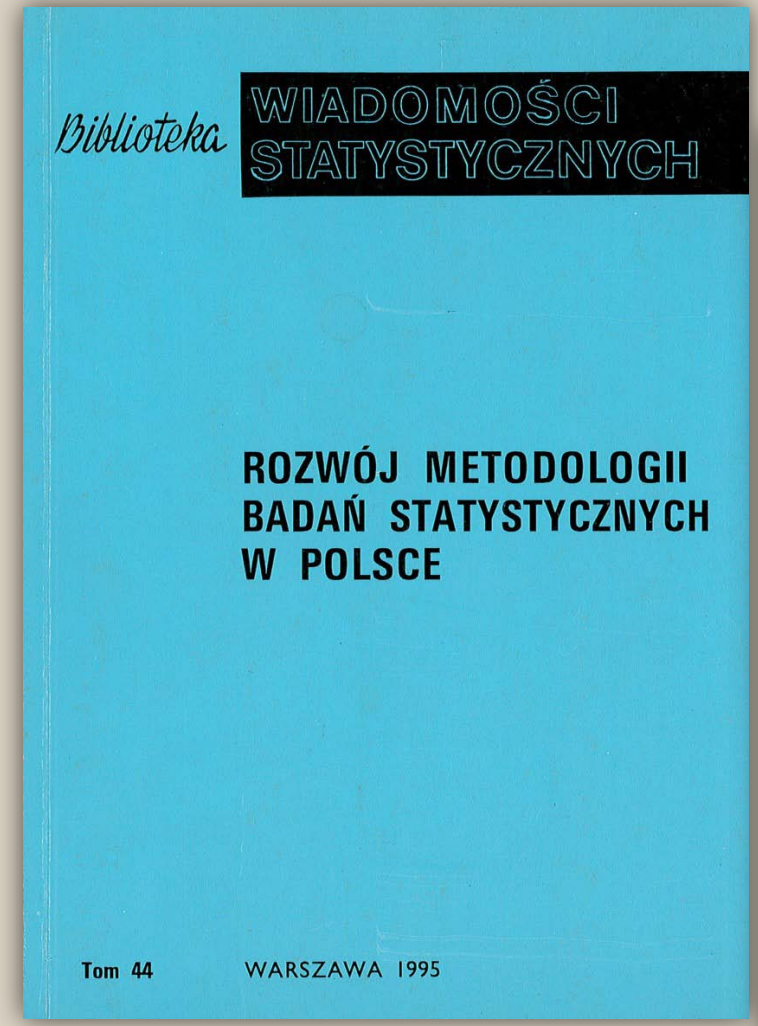

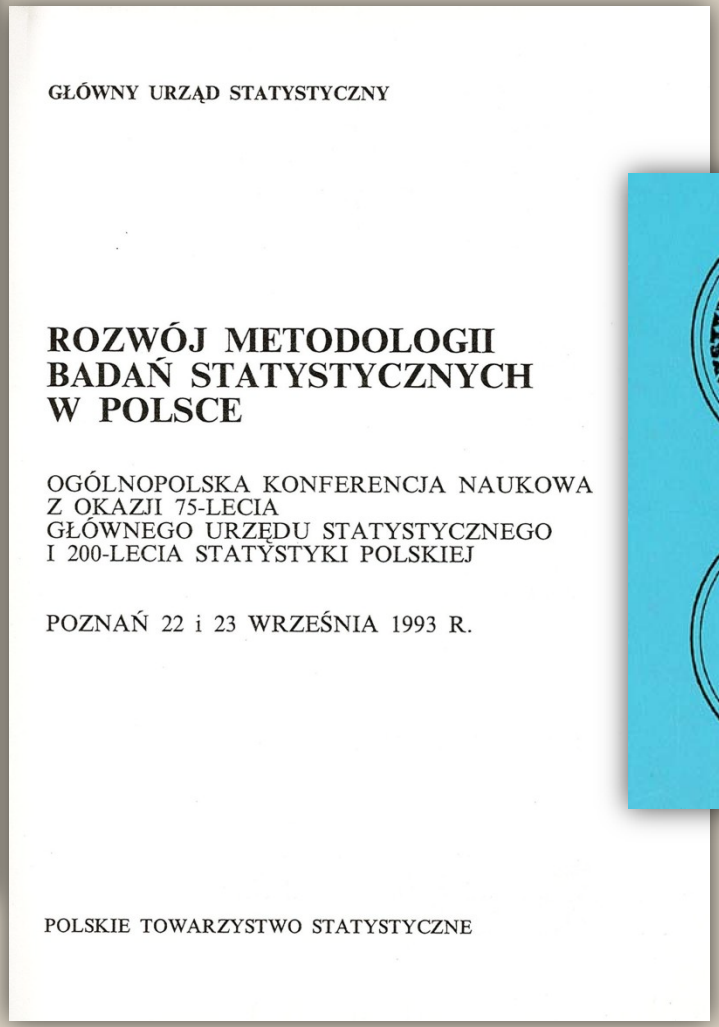
GŁÓWNY URZĄD STATYSTYCZNY

ROZWÓJ METODOLOGII BADAŃ STATYSTYCZNYCH W POLSCE

OGÓLNOPOLSKA KONFERENCJA NAUKOWA
Z OKAZJI 75-LECIA
GŁÓWNEGO URZĘDU STATYSTYCZNEGO
I 200-LECIA STATYSTYKI POLSKIEJ

POZNAŃ 22 i 23 WRZEŚNIA 1993 R.

POLSKIE TOWARZYSTWO STATYSTYCZNE

The medal awarding ceremony to mark the 75th anniversary of GUS, 1993

Employees of the Statistical Office in Poznań are thanking prof. Stanisław Wierzchosławski – the initiator of the national demographic seminar on *The family and household in the urban setting*, December 2001

Founded in 1990's, *the Centre for Regional Statistics* provides an interesting platform for the cooperation between theoretical and applied statistics. It brings together researchers from Poznań universities and employees of the statistical office in Poznań as well as local government agencies. Research experience of CRS includes: work on the methodology of social surveys, small area estimation, demographic projection, urban audit, regional monitoring, the use of administrative registers by public statistics, data processing in GIS and regional databases.

The signing of a cooperation agreement between the Rector of the Academy of Economics (now the University of Economics) and the President of the Central Statistical Office, which established the Centre for Regional Statistics 1995

The Center for Regional Statistics organizes national academic conferences.

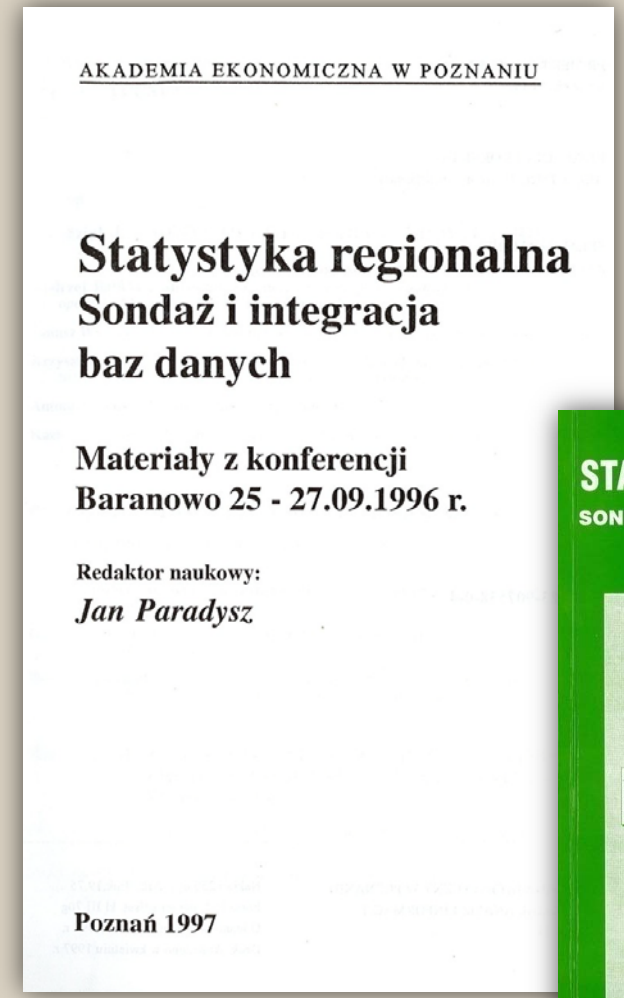



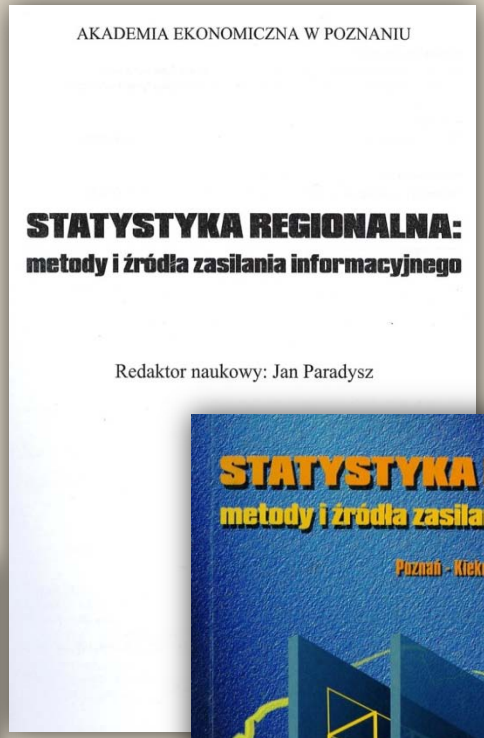



VI. ACADEMIC STATISTICS

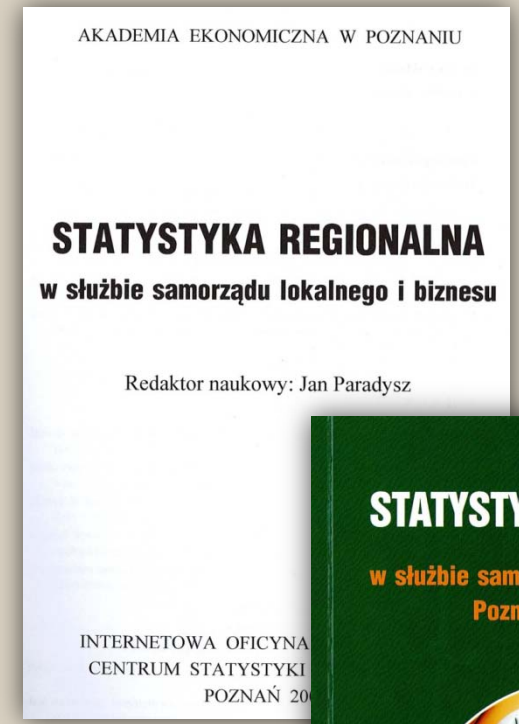

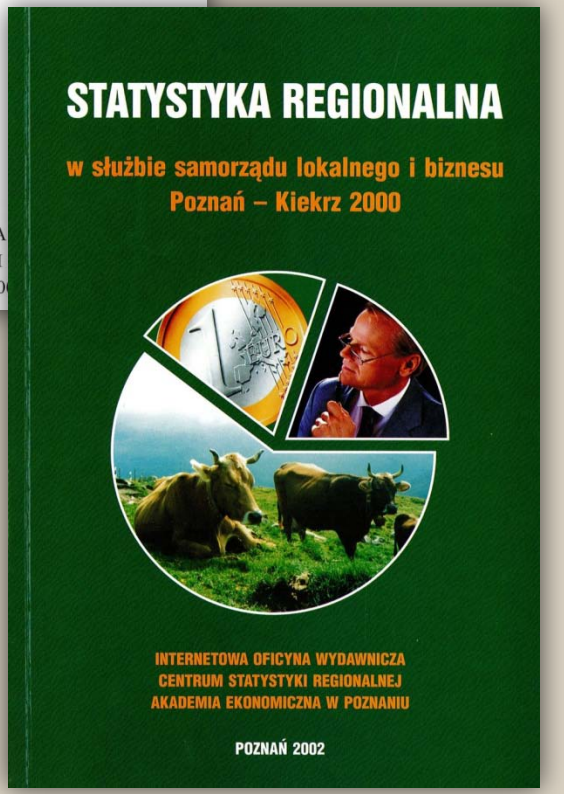

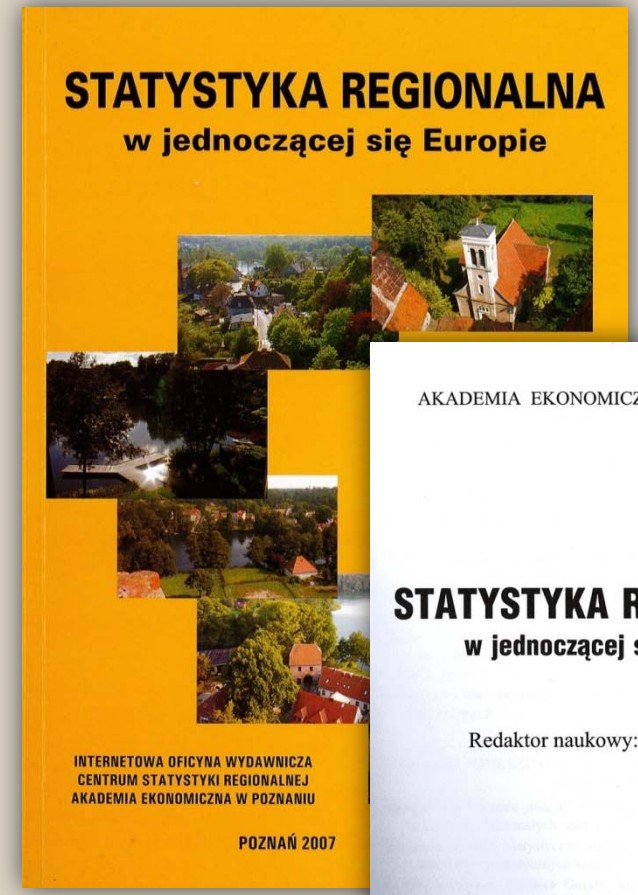

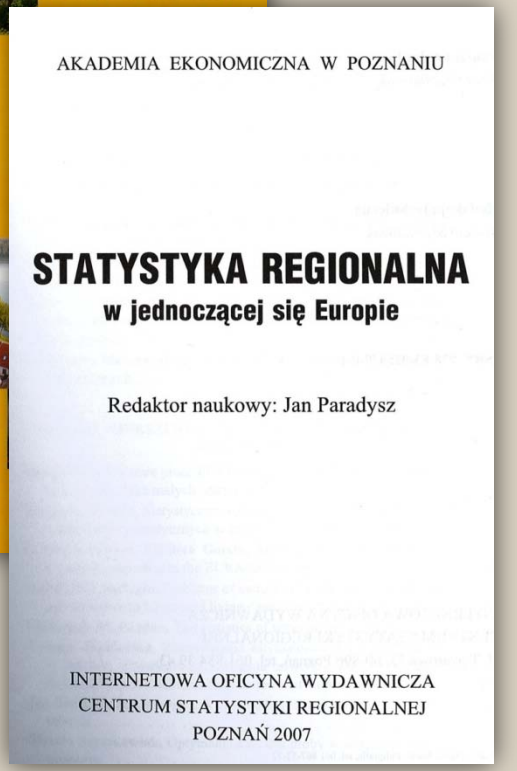

Participants of a conference on *Regional statistics in the service of local government and business,* Poznań-Kiekrz, 2000

VII

SURVEYS OF THE CENTRAL STATISTICAL OFFICE

This part of the presentation is an overview of the survey and analytical work of statistical institutes since 1918, that is since the establishment of the Central Statistical Office (GUS). It includes sample forms from past surveys, as well as modern reporting, including various forms of e-reporting.

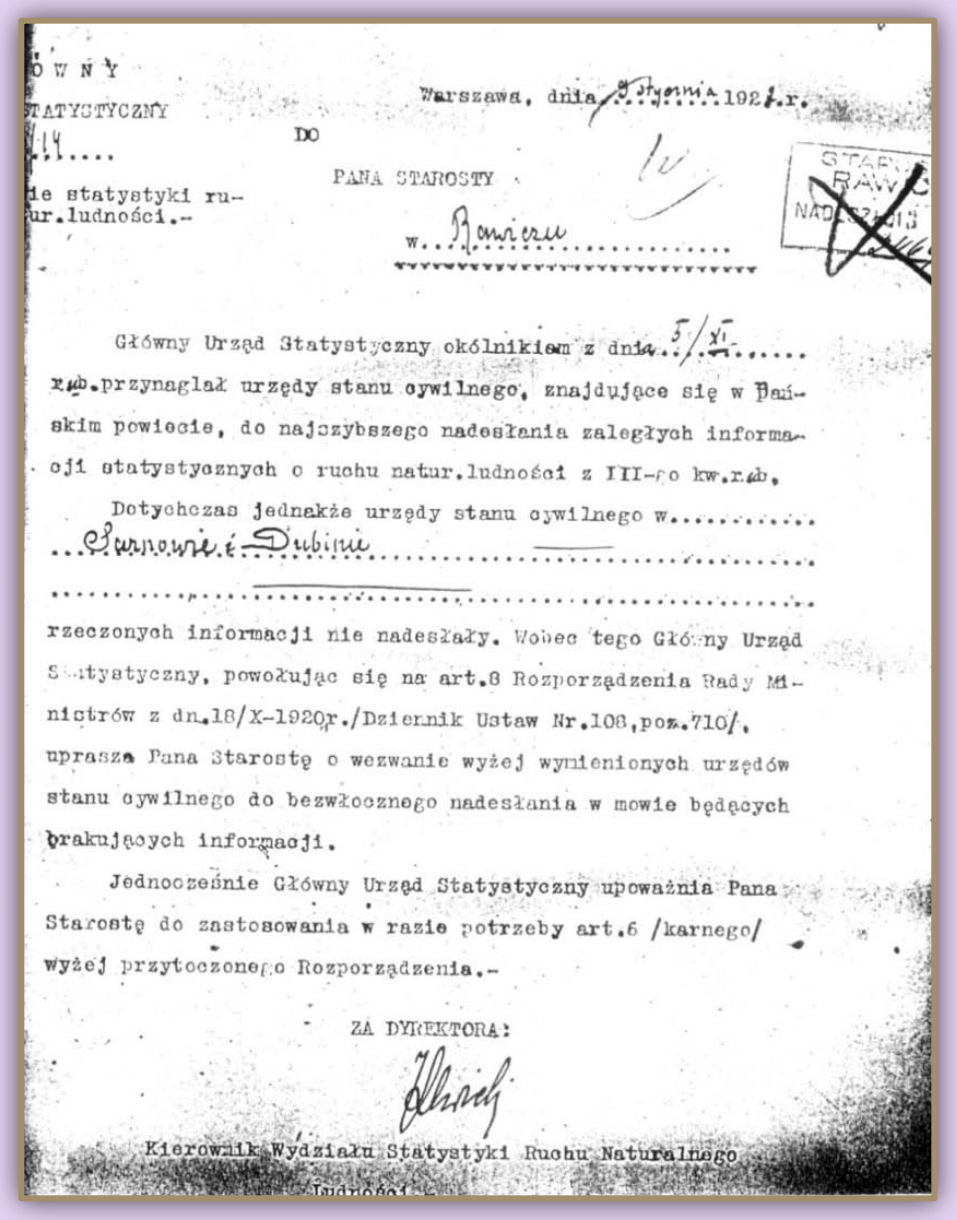

O W N Y
TATYSTYCZNY
/14....
ie statystyki ru-
ur.ludności.-

Warszawa, dnia 5 stycznia 1922 r.

DO

PANA STAROSTY

w Rawiczu

STAR... RAW... NAD...

Główny Urząd Statystyczny okólnikiem z dnia 5/XI.....
r.b. przynaglał urzędy stanu cywilnego, znajdujące się w Pań-
skim powiecie, do najszybszego nadesłania zaległych informa-
cji statystycznych o ruchu natur.ludności z III-go kw.r.b.

Dotychczas jednakże urzędy stanu cywilnego w.....
...Sarnowie i Dubinie.....
.....
rzeczonych informacji nie nadesłały. Wobec tego Główny Urząd
Statystyczny, powołując się na art.8 Rozporządzenia Rady Mi-
nistrów z dn.18/X-1920r./Dziennik Ustaw Nr.108,poz.710/,
uprasza Pana Starostę o wezwanie wyżej wymienionych urzędów
stanu cywilnego do bezwłocznego nadesłania w mowie będących
brakujących informacji.

Jednocześnie Główny Urząd Statystyczny upoważnia Pana
Starostę do zastosowania w razie potrzeby art.6 /karnego/
wyżej przytoczonego Rozporządzenia.-

ZA DYREKTORA:

Kierownik Wydziału Statystyki Ruchu Naturalnego
Ludności

A letter from GUS dated January 1922 addressed to the head of the Rawicz powiat, calling for measures to discipline civil register offices in the powiat, which are late reporting vital records

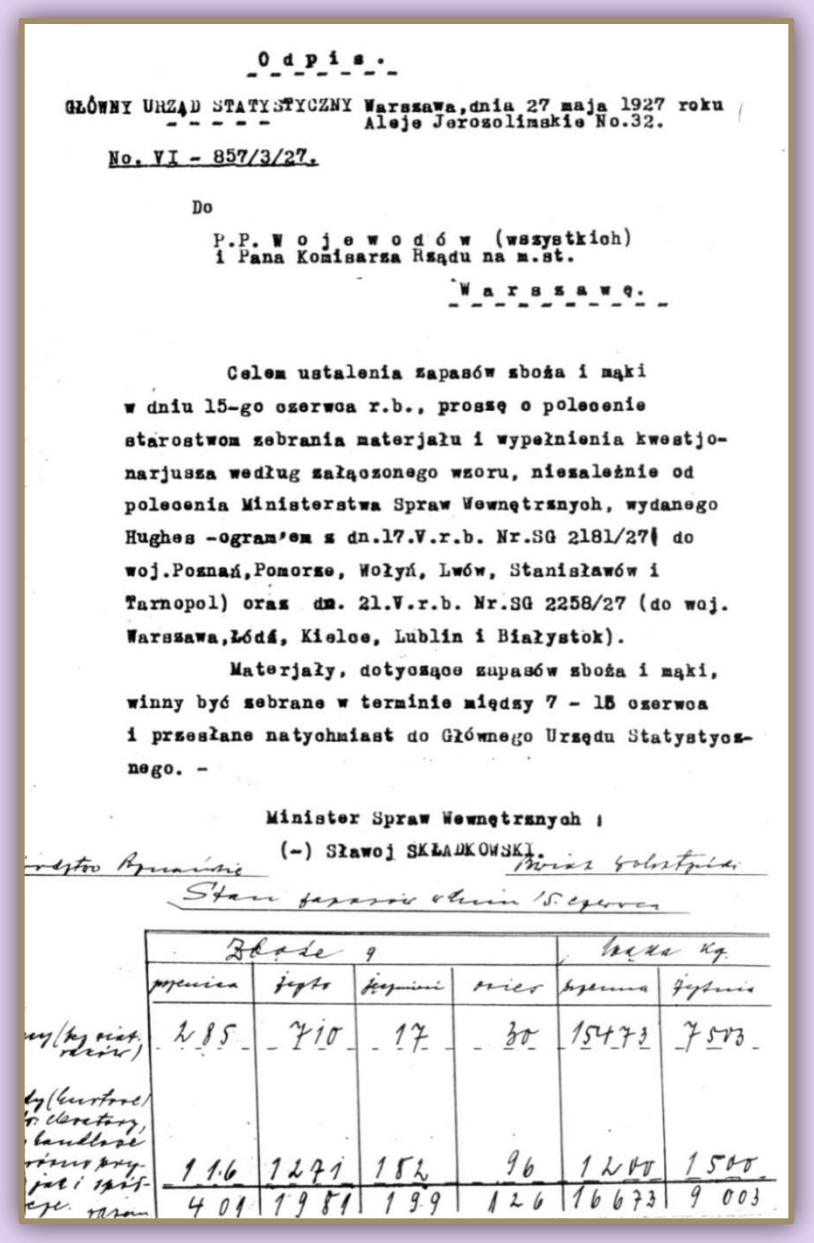

Odpis.

GŁÓWNY URZĄD STATYSTYCZNY Warszawa, dnia 27 maja 1927 roku
Aleje Jerozolimskie No.32.

No. VI - 857/3/27.

Do

P.P. Wojewodów (wszystkich)
i Pana Komisarza Rządu na m.st.

Warszawę.

Celem ustalenia zapasów zboża i mąki w dniu 15-go czerwca r.b., proszę o polecenie starostwom zebrania materjału i wypełnienia kwestjonarjusza według załączonego wzoru, niezależnie od polecenia Ministerstwa Spraw Wewnętrznych, wydanego Hughes-ogram'em z dn.17.V.r.b. Nr.SG 2181/27 (do woj.Poznań, Pomorze, Wołyń, Lwów, Stanisławów i Tarnopol) oraz dn. 21.V.r.b. Nr.SG 2258/27 (do woj. Warszawa, Łódź, Kielce, Lublin i Białystok).

Materjały, dotyczące zapasów zboża i mąki, winny być zebrane w terminie między 7 - 15 czerwca i przesłane natychmiast do Głównego Urzędu Statystycznego. -

Minister Spraw Wewnętrznych:
(-) Sławoj SKŁADKOWSKI.

Starostwo Brzezińskie — Powiat Wolsztyński

Stan zapasów dnia 15 czerwca

	Zboże q				Mąka kg	
	pszenica	żyto	jęczmień	owies	pszenna	żytnia
[illegible] (bez nasion)	285	710	17	30	15473	7503
[illegible] (kartofle) [illegible]	116	1271	182	96	1200	1500
razem	401	1981	199	126	16673	9003

A letter from the Minister of Internal Affairs dated May 1927, requesting information about supplies of grain and flour and a completed form about the powiat of Wolsztyn

A letter from GUS, dated June 1928, addressed to the head of Wolsztyn powiat, calling for a fine to be imposed on a company which hasn't fulfilled its reporting obligation

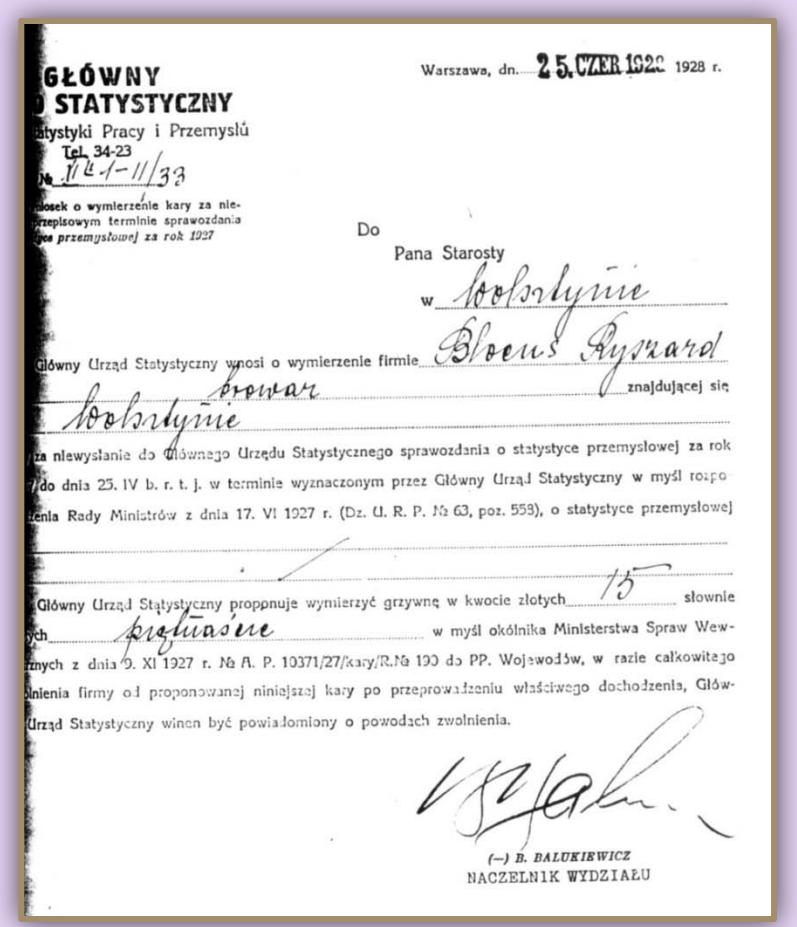

GŁÓWNY
STATYSTYCZNY
Statystyki Pracy i Przemysłu
Tel. 34-23
№ VIE-1-11/33

Wniosek o wymierzenie kary za nieprzepisowym terminie sprawozdania przemysłowej za rok 1927

Warszawa, dn. 25. CZER 1928 1928 r.

Do
Pana Starosty
w Wolsztynie

Główny Urząd Statystyczny wnosi o wymierzenie firmie Bloens Ryszard browar Wolsztyne znajdującej się Wolsztyne

za niewysłanie do Głównego Urzędu Statystycznego sprawozdania o statystyce przemysłowej za rok 1927 do dnia 25. IV b. r. t. j. w terminie wyznaczonym przez Główny Urząd Statystyczny w myśl rozporządzenia Rady Ministrów z dnia 17. VI 1927 r. (Dz. U. R. P. № 63, poz. 558), o statystyce przemysłowej

Główny Urząd Statystyczny proponuje wymierzyć grzywnę w kwocie złotych 15 słownie piętnaście złotych w myśl okólnika Ministerstwa Spraw Wewnętrznych z dnia 9. XI 1927 r. № A. P. 10371/27/kary/R.№ 190 do PP. Wojewodów, w razie całkowitego zwolnienia firmy od proponowanej niniejszej kary po przeprowadzeniu właściwego dochodzenia, Główny Urząd Statystyczny winien być powiadomiony o powodach zwolnienia.

(—) B. BALUKIEWICZ
NACZELNIK WYDZIAŁU

Otto Zeidler
Fabryka likierów i wytłocznia soków owocowych
Wytłocznia win owocowych
Zakład parowy i hydrauliczny
Zał. 1830.

Wolsztyn, dnia 25.7. 1928.

Z./P.I

Do
Starostwa,
w Wolsztynie

Starostwo Wolsztyn
27 LIP. 1928
L. dz. Ref.

Na pismo z dnia 9.lipca 1928r. L.Dz.6581/28

II donoszę uprzejmie,iż sprawozdanie o statystyce przemysłowej za rok 1927r.wysłałem dnia 13.kwietnia1928r.do Głównego Urzędu Statystycznego w Warszawie.Jako dowód przedłożyć mogę sporządzone odpisy które dla zachowania w zakładzie zostały i proszę o umorzenie nałożonej mi kary.

w firmie Otto Zeidler

A letter of appeal filed by a company punished with a fine for failing to send a statistical report

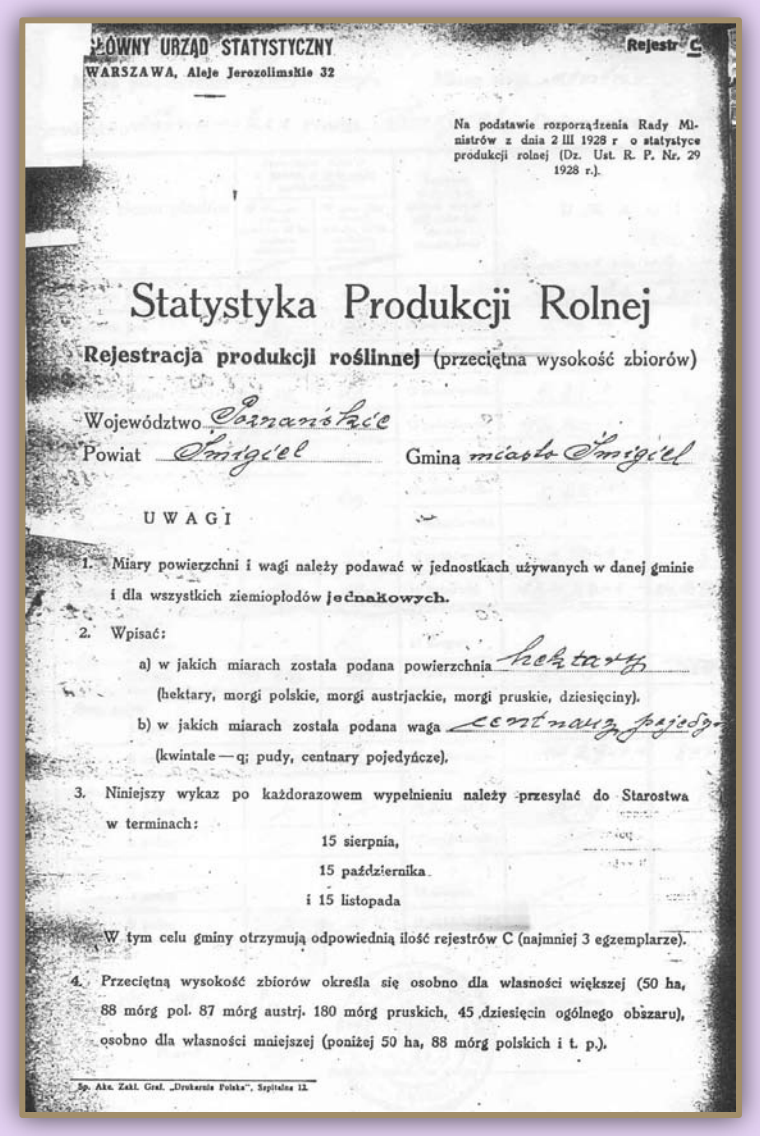

GŁÓWNY URZĄD STATYSTYCZNY
WARSZAWA, Aleje Jerozolimskie 32

Rejestr C

Na podstawie rozporządzenia Rady Ministrów z dnia 2 III 1928 r o statystyce produkcji rolnej (Dz. Ust. R. P. Nr. 29 1928 r.).

Statystyka Produkcji Rolnej

Rejestracja produkcji roślinnej (przeciętna wysokość zbiorów)

Województwo Poznańskie
Powiat Śmigiel Gmina miasto Śmigiel

UWAGI

1. Miary powierzchni i wagi należy podawać w jednostkach używanych w danej gminie i dla wszystkich ziemiopłodów jednakowych.
2. Wpisać:
   a) w jakich miarach została podana powierzchnia hektary
   (hektary, morgi polskie, morgi austrjackie, morgi pruskie, dziesięciny).
   b) w jakich miarach została podana waga centnary pojedy-
   (kwintale — q; pudy, centnary pojedyńcze).
3. Niniejszy wykaz po każdorazowem wypełnieniu należy przesyłać do Starostwa w terminach:
   15 sierpnia,
   15 października
   i 15 listopada
   W tym celu gminy otrzymują odpowiednią ilość rejestrów C (najmniej 3 egzemplarze).
4. Przeciętną wysokość zbiorów określa się osobno dla własności większej (50 ha, 88 mórg pol. 87 mórg austrj. 180 mórg pruskich, 45 dziesięcin ogólnego obszaru), osobno dla własności mniejszej (poniżej 50 ha, 88 mórg polskich i t. p.).

Sp. Akc. Zakł. Graf. „Drukarnia Polska", Szpitalna 12.

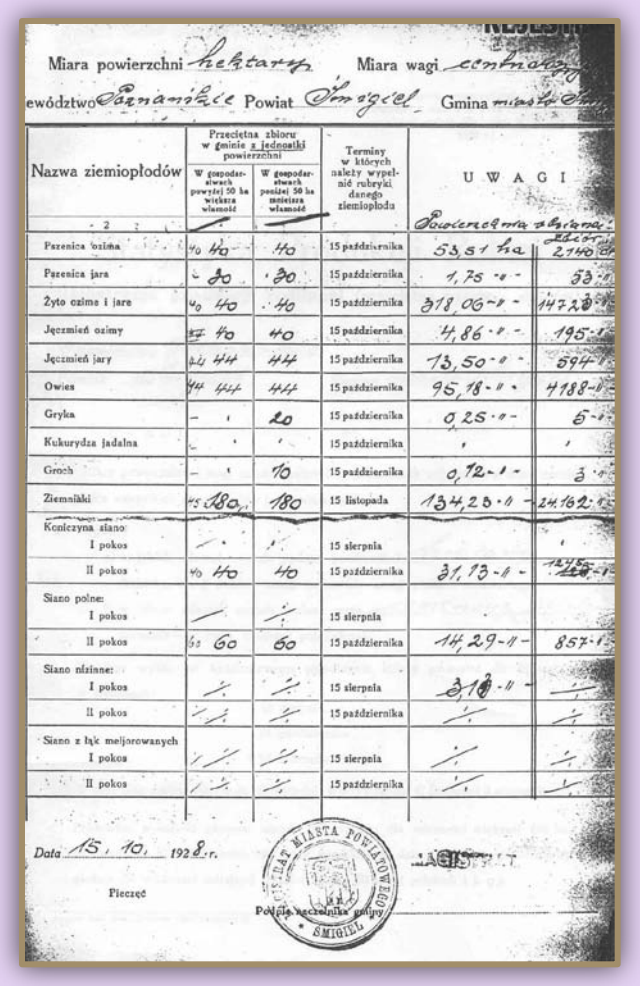

Miara powierzchni hektary Miara wagi centnary
Województwo Poznańskie Powiat Śmigiel Gmina miasto Śmigiel

Nazwa ziemiopłodów	Przeciętna zbioru w gminie z jednostki powierzchni: W gospodarstwach powyżej 50 ha większa własność	W gospodarstwach poniżej 50 ha mniejsza własność	Terminy w których należy wypełnić rubryki danego ziemiopłodu	UWAGI: Powierzchnia zbioru	UWAGI: Zbiór
2					
Pszenica ozima	40 40	40	15 października	53,51 ha	2140
Pszenica jara	20	20	15 października	1,75	53
Żyto ozime i jare	40 40	40	15 października	318,06	14720
Jęczmień ozimy	47 40	40	15 października	4,86	195
Jęczmień jary	44 44	44	15 października	13,50	594
Owies	44 44	44	15 października	95,18	4188
Gryka	—	20	15 października	0,25	5
Kukurydza jadalna			15 października		
Groch	—	10	15 października	0,12	3
Ziemniaki	45 180	180	15 listopada	134,25	24162
Koniczyna siano: I pokos			15 sierpnia		
II pokos	40 40	40	15 października	31,13	1245
Siano polne: I pokos			15 sierpnia		
II pokos	60	60	15 października	14,29	857
Siano niżinne: I pokos			15 sierpnia	3,18	
II pokos			15 października		
Siano z łąk meljorowanych I pokos			15 sierpnia		
II pokos			15 października		

Data 15. 10. 1928 r.

Pieczęć

URZĄD MIASTA POWIATOWEGO ŚMIGIEL

Podpis naczelnika gminy

A report on the statistics of agricultural production, concerning the volume of crops, prepared in Śmigiel in 1928

GŁÓWNY URZĄD STATYSTYCZNY
WARSZAWA
Aleje Jerozolimskie Nr. 32.

Termin przesłania do starostwa najpóźniej do dnia 15 następnego po sprawozdawczym miesiącu.

Uwaga. Jeżeli w danym miesiącu uboju nie było, należy mimo to wykaz odesłać do starostwa z odpowiednią uwagą. Szczegółowe uwagi patrz na odwrocie.

WYKAZ UBOJU ZWIERZĄT

dokonanego pod nadzorem weterynaryjnym

w rzeźniach publicznych

za miesiąc listopad 1932 r.

Stwierdzam prawdziwość niżej umieszczonych danych o uboju

podpis zarządzającego rzeźnią

Województwo Poznańs
Powiat –
Obwód urzędowego badania –
Miejscowość Gniezn
Nazwisko właściciela rzeźni
miasta Gnie

Należyte wypełnienie wykazu stwierdz

Starosta

		Bydło rogate										Trzoda chlewna		OWCE		KOZY		
		WOŁY		BUHAJE		KROWY		JAŁOWIZNA (jałówki i byczki)		CIELĘTA								
		Sztuk	Przecięt. żywa waga 1 szt. w kg	Sztuk	Przecięt. żywa waga 1 szt. w kg	Sztuk	Przecięt. żywa waga 1 szt. w kg	Sztuk	Przecięt. żywa waga 1 szt. w kg	Sztuk	Przecięt. żywa waga 1 szt. w kg	Sztuk	Przecięt. żywa waga 1 szt. w kg	Sztuk	Przecięt. żywa waga 1 szt. w kg	Sztuk	Przecięt. żywa waga 1 szt. w kg	Sz
Zabito zwierząt wagi	lekkiej	2	350	–	–	15	250	30	175	80	25	322	70	6	20	–	–	
	średniej	2	450	3	520	24	350	50	250	160	40	584	100	22	35	–	–	
	ciężkiej	2	620	–	–	20	450	26	325	120	55	420	130	10	50	–	–	
		6	480	3	520	59	350	106	250	360	40	1232	100	38	35	–	–	

A monthly report on cattle slaughter in public slaughterhouses
– a form prepared in November 1932 by a slaughterhouse in Gniezno

Miasto Konin

Ak. 18/16/49

Formularz m-1

Dla Głównego Urzędu Statystycznego

A. W dn. 1 miesiąca listopada 1949 r. stan ludności wynosił według danych ewidencji ludności:

a) ogółem zameldowanych 10.896, w tym b) zameldowani jako mieszkańcy 10.542, c) zameldowani jako czasowo przebywający 354

WYSZCZEGÓLNIENIE	W miesiącu listopadzie 1949 r. zarejestrowano w księgach stanu cywilnego												
	małżeństw [1]	urodzeń żywych					urodzeń martwych	zgonów					
		ogółem	razem	które nastąpiły w roku				ogółem	które nastąpiły w roku				
				1949	1948 [2]	1947 [2] i wcześniej			1949 razem	1949 z czego osób w wieku poniżej 1 roku	1949 z czego osób w wieku 1 roku i wyżej	1948 [2]	1947 [2] i wcześniej
	1	2	3	4	5	6	7	8	9	10	11	12	13
1. Ogółem	11	54	51	50	---	1	3	22	21	4	17	--	1
2. Fakty dotyczące mieszkańców (rzeczywiście zamieszkałych)	9	24	24	23	--	1	--	10	9	1	8	--	1
3. Fakty dotyczące czasowo przebywających (przyjezdnych)	2	30	27	27	---	---	3	12	12	3	9	--	--

[1]) Podział małżeństw na związki wśród mieszkańców i czasowo przebywających należy uskutecznić według miejsca zamieszkania męża.

[2]) Tylko te urodzenia i zgony z r. 1948, 1947 i z lat wcześniejszych, które zarejestrowano w miesiącu sprawozdawczym 1949 r.

UWAGA I. W każdym wierszu suma liczb w rubr. 3 i 7 powinna równać się liczbie w rubr. 2.
" " " " " " " 4, 5 i 6 " " " " " " 3.
" " " " " " " 9, 12 i 13 " " " " " " 8.
" " " " " " " 10 i 11 " " " " " " 9.

UWAGA II. W każdej rubryce suma liczb w wierszach 2 i 3 powinna równać się liczbie w wierszu 1.

dnia 1949 r.

ZARZĄD MIEJSKI W KONINIE POW. KONIŃSKI

(Podpis)
Burmistrz

EWENTUALNE UWAGI PODAĆ NA ODWROCIE.

A monthly m-1 report on population registration in the registry office, prepared in Konin in November 1949

III. 1. Wykonanie planu utrzymania dróg gromadzkich 1/
w powiecie ostrowskim

Wydział Statystyki
Statystycy powiatowi

Lata	Długość dróg		Mosty		Odnowa nawierzchni twardych				Remont cząstkowy nawierzchni twardych		Remont mostów półstałych i drewnianych		Zadrzewianie /sadzenie drzew i krzewów/		Ogólna wartość robót wg cen planu rocznego	
	km				km		m²				sztuka				tys. zł	
	ogółem	w tym o twardej nawierzchni	szt.	mb.	plan	wykonanie	plan	wykonanie	plan	wykonanie	plan	wykonanie	plan	wykonanie	plan	wykonanie
1	2	3	4	5	6	7	8	9	10	11	12	13	14	15	16	17
1949	662,48	231,25	52	616,64	1.600	1.680	6.400	6.720	8.000	12.000	6	8	200	220	1.100	1.200
1950	662,48	231,25	52	616,64	3.000	3.602	12.000	14.408	12.000	13.600	5	6	400	550	1.400	1.450
1951	662,48	231,25	52	616,64	4.177	5.225	16.708	20.900	15.000	16.240	7	7	300	350	1.220	1.230
1952	662,48	231,25	52	616,64	1.000	1.475	4.000	5.900	18.000	23.143	9	9	500	455	1.350	1.350
1953	662,48	231,25	52	616,64	2.500	2.603	10.000	10.408	16.000	18.400	12	14	500	700	1.280	1.230
1954	610,98	210,72	44	488,74	2.000	2.178	8.000	8.712	20.000	22.747	6	6	500	150	1.178	1.473
1955	610,98	210,72	55	490,34	2.500	2.500	10.000	10.012	10.000	11.700	8	19	1500	1428	1.189	1.182

Information about completing a plan of road maintenance in the powiat of Ostrowiec in the period between 1949 and 1955

III. 2. Wykonanie planu robót inwestycyjnych na drogach gromadzkich 1/
w powiecie ostrowskim

Wydział Statystyki
Statystycy powiatowi

Lata	Budowa i przebudowa dróg o nawierzchni twardej						Budowa i przebudowa mostów	
	km		m²		Wartość robót wg cen planu rocznego w tys. złotych		Wartość robót wg cen planu rocznego w tys. złotych	
	plan	wykonanie	plan	wykonanie	plan	wykonanie	plan	wykonanie
1	2	3	4	5	6	7	8	9
1949	8	9	32.000	37.252	1.920	2.235	62.000	58.000
1950	5	6	20.000	22.568	1.200	1.354	96.000	82.000
1951	5,44	6	22.760	26.336	1.400	1.520	136.000	128.000
1952	1	1	3.920	3.920	240	235	186.000	176.000
1953	3,5	4	14.500	16.016	840	931	245.000	232.000
1954	2	3	9.000	11.268	480	676	340.000	310.000
1955	2,5	2,5	11.500	11.580	600	605	239.000	254.000

Information about completing a plan of road construction work in the powiat of Ostrowiec in the period between 1949 and 1955

b/

Tabel. 7 – Zatrudnianie w gospodarce uspołecznionej

Stan w dniu 31.XII.

Wyszczególnienie	ogółem	w tym: przemysł	budownictwo	rolnictwo	leśnictwo	transport i łączność	obrót towar.	gosp. komunalna i miesz.	Urząd. socjal. i kul.	admin. publicz. i instyt. wym. spr.	instyt. finans. i ubezp. społ.
m. Ostrów											
1957	18.347	9.974	643	225	50	3.390	1.926	252	861	427	128
1959	19.407	10.142	955	249	97	3.652	1.689	266	1110	404	128
1962 a/	18.927	11.152	1.256	228	14	3.853	1.955	459			
1963	22.371	11.731	1.386	157	18	4.593	1.764	543	745	374	179
powiat											
1957	5.894	1.717	112	884	497	973	705	18	717	241	30
1959	6.287	1.718	112	842	842	1.069	614	19	762	325	35
1962 a/	5.424	1.666	386	620	786	1.[illegible]	726	29			
1963	6.402	1.843	77	735	746	1.154	771	22	733	154	28

a/ bez zatrudnienia w oświacie, kulturze, administracji i instytucji f

b/ opracowano na podstawie meldunków o stanie zatrudnienia i bilansu

Employment in socialist economy in Ostrów Wielkopolski and the powiat of Ostrów in the period of 1957–1963

Tabl. 11 Użytkowanie gruntów

Wyszczególnienie	1950	1955	1960	1963
Ogółem	112.935	112.935	111.876	111.796
Użytki rolne	71.121	70.710	71.272	71.237
grunty orne	54.475	53.367	54.320	55.154
sady	158	288	735	484
ł ą k i	12.289	12.351	16.217	12.437
pastwiska	4.199	4.704		3.162
Lasy i pozostałe grunty	41.814	42.225	40.604	40.559
		w odsetkach		
Ogółem	100,0	100,0	100,0	100,0
Użytki rolne	62,9	62,9	63,7	63,7
grunty orne	48,2	47,2	48,5	49,3
sady	0,1	0,2	0,6	0,4
ł ą k i	10,8	10,9	14,4	11,1
pastwiska	3,7	4,1		2,8
Lasy i pozostałe grunty	37,0	37,3	36,2	36,2

według spisów rolnych.

Land use in the powiat of Ostrów in the period of 1950–1963 based on data from agricultural censuses

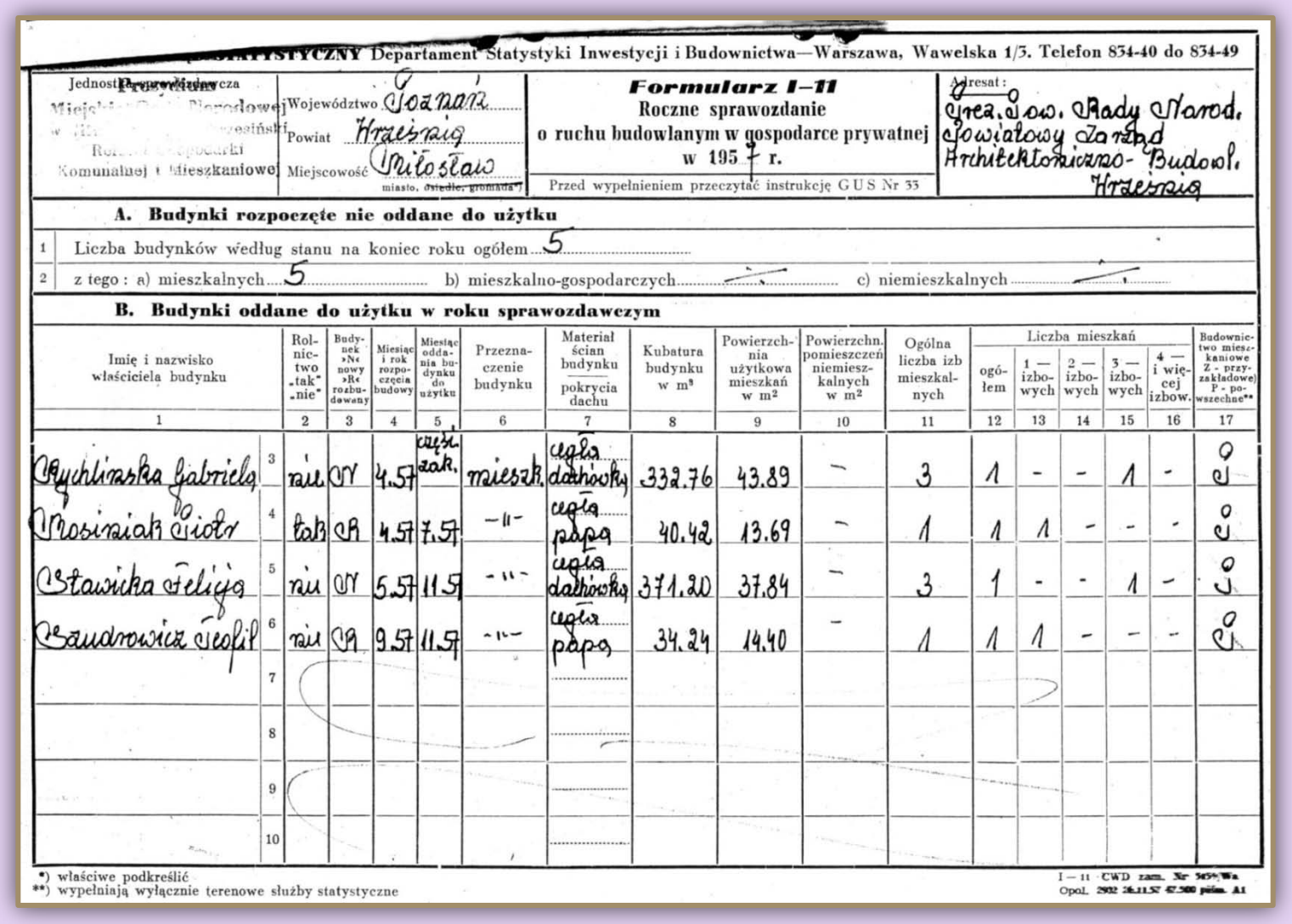

STATYSTYCZNY Departament Statystyki Inwestycji i Budownictwa—Warszawa, Wawelska 1/3. Telefon 834-40 do 834-49

Jednostka Przewodnicząca Miejskiej Rady Narodowej w Mi... Rolniczej Spółdzielni Komunalnej i Mieszkaniowej

Województwo Poznań
Powiat Września
Miejscowość Miłosław (miasto, osiedle, gromada*)

Formularz I–11
Roczne sprawozdanie o ruchu budowlanym w gospodarce prywatnej w 1957 r.
Przed wypełnieniem przeczytać instrukcję GUS Nr 33

Adresat: Prez. Pow. Rady Narod. Powiatowy Zarząd Architektoniczno-Budowl. Września

A. Budynki rozpoczęte nie oddane do użytku

1 Liczba budynków według stanu na koniec roku ogółem 5

2 z tego: a) mieszkalnych 5 b) mieszkalno-gospodarczych — c) niemieszkalnych —

B. Budynki oddane do użytku w roku sprawozdawczym

Imię i nazwisko właściciela budynku		Rolnictwo „tak" „nie"	Budynek »N« nowy »R« rozbudowany	Miesiąc i rok rozpoczęcia budowy	Miesiąc oddania budynku do użytku	Przeznaczenie budynku	Materiał ścian budynku / pokrycia dachu	Kubatura budynku w m³	Powierzchnia użytkowa mieszkań w m²	Powierzchn. pomieszczeń niemieszkalnych w m²	Ogólna liczba izb mieszkalnych	Liczba mieszkań: ogółem	1 — izbowych	2 — izbowych	3 — izbowych	4 — i więcej izbow.	Budownictwo mieszkaniowe Z - przyzakładowe) P - powszechne**
1		2	3	4	5	6	7	8	9	10	11	12	13	14	15	16	17
Wychlińska Gabriela	3	nie	N	4.57	czer. zak.	mieszk.	cegła / dachówka	332.76	43.89	—	3	1	-	-	1	-	P
Mosiniak Piotr	4	tak	R	4.57	7.57	-"-	cegła / papa	40.42	13.69	—	1	1	1	-	-	-	P
Stawicka Feliks	5	nie	N	5.57	11.57	-"-	cegła / dachówka	371.20	37.84	—	3	1	-	-	1	-	P
Gaudowicz Teofil	6	nie	R	9.57	11.57	-"-	cegła / papa	34.24	14.40	—	1	1	1	-	-	-	P
	7																
	8																
	9																
	10																

*) właściwe podkreślić
**) wypełniają wyłącznie terenowe służby statystyczne

I – 11 CWD zam. Nr 5654/Wa
Opol. 2902 26.11.57 47.500 pilm. A1

An annual I-11 report about construction activity in private economy, prepared in Miłosław in the powiat of Września in 1957

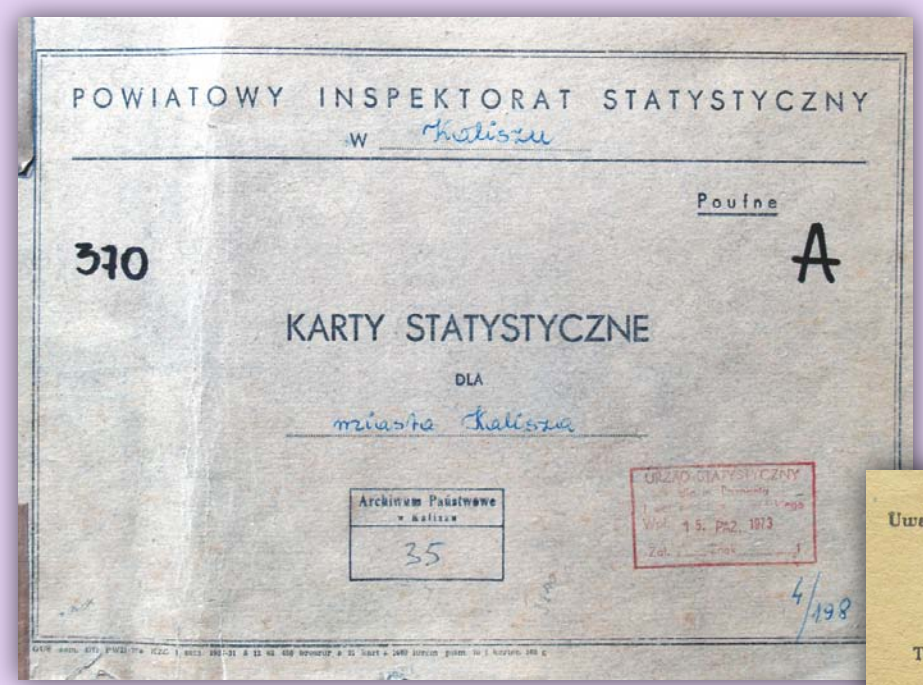

POWIATOWY INSPEKTORAT STATYSTYCZNY

W Kaliszu

Poufne

370

A

KARTY STATYSTYCZNE

DLA

miasta Kalisza

Archiwum Państwowe w Kaliszu

35

URZĄD STATYSTYCZNY

15. PAŹ. 1973

4/198

Statistical cards for the town of Kalisz prepared in the Powiat Statistical Inspectorate in Kalisz

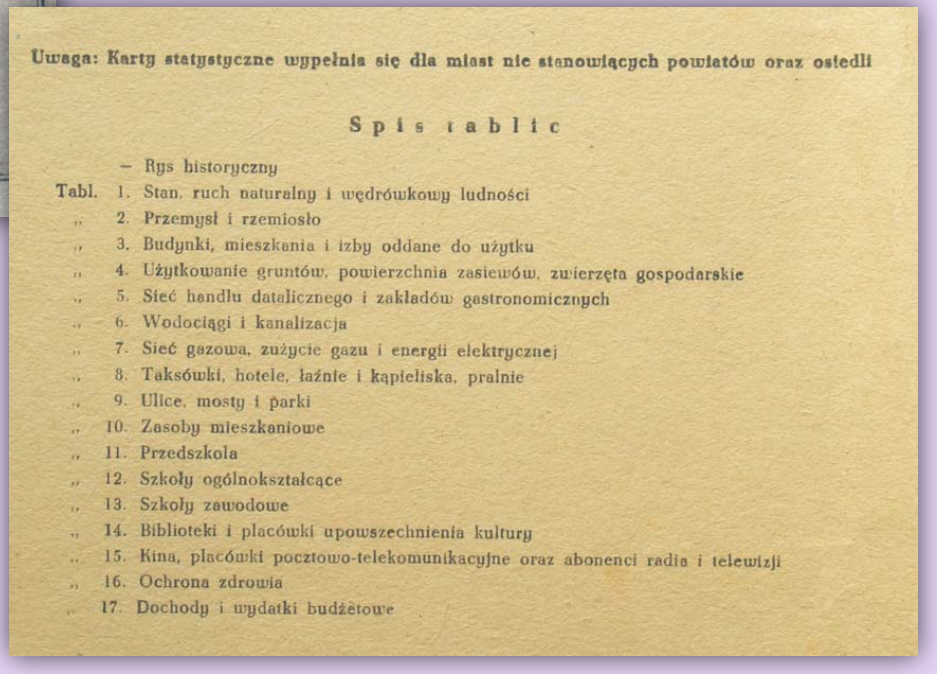

Uwaga: Karty statystyczne wypełnia się dla miast nie stanowiących powiatów oraz osiedli

Spis tablic

– Rys historyczny

Tabl. 1. Stan, ruch naturalny i wędrówkowy ludności

„ 2. Przemysł i rzemiosło

„ 3. Budynki, mieszkania i izby oddane do użytku

„ 4. Użytkowanie gruntów, powierzchnia zasiewów, zwierzęta gospodarskie

„ 5. Sieć handlu detalicznego i zakładów gastronomicznych

„ 6. Wodociągi i kanalizacja

„ 7. Sieć gazowa, zużycie gazu i energii elektrycznej

„ 8. Taksówki, hotele, łaźnie i kąpieliska, pralnie

„ 9. Ulice, mosty i parki

„ 10. Zasoby mieszkaniowe

„ 11. Przedszkola

„ 12. Szkoły ogólnokształcące

„ 13. Szkoły zawodowe

„ 14. Biblioteki i placówki upowszechnienia kultury

„ 15. Kina, placówki pocztowo-telekomunikacyjne oraz abonenci radia i telewizji

„ 16. Ochrona zdrowia

„ 17. Dochody i wydatki budżetowe

A list of tables in statistical cards prepared for towns that do not constitute powiats and for settlements

Statistical cards.
A tabulation of information about vital statistics and migration in the population of Kalisz between 1960 and 1971

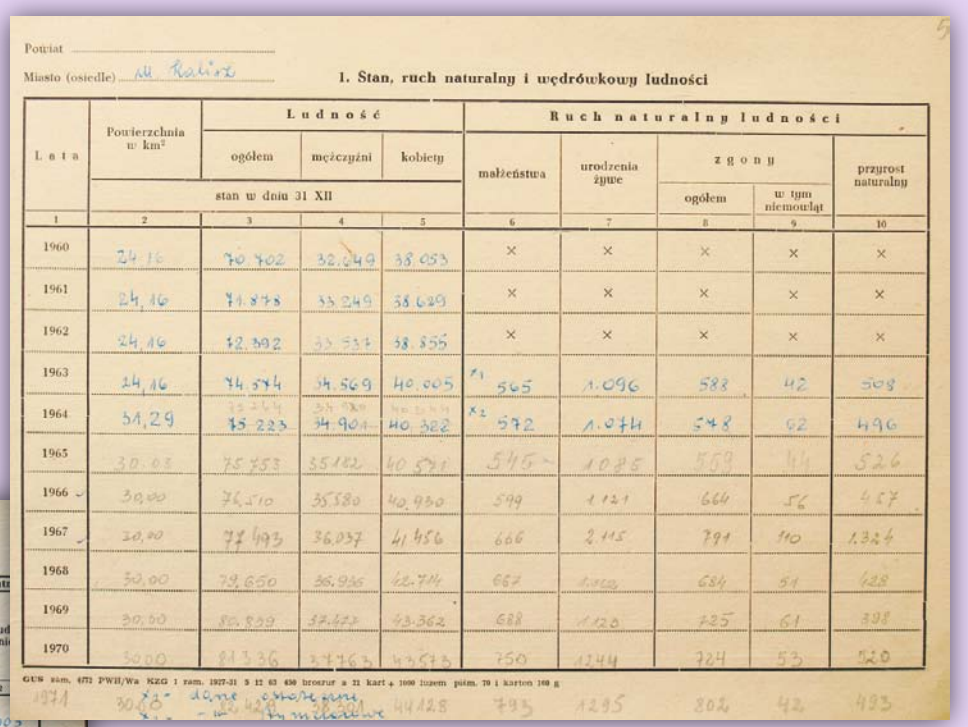

Powiat

Miasto (osiedle) m. Kalisz

1. Stan, ruch naturalny i wędrówkowy ludności

Lata	Powierzchnia w km²	Ludność			Ruch naturalny ludności				
		ogółem	mężczyźni	kobiety	małżeństwa	urodzenia żywe	zgony		przyrost naturalny
		stan w dniu 31 XII					ogółem	w tym niemowląt	
1	2	3	4	5	6	7	8	9	10
1960	24,16	70.702	32.649	38.053	×	×	×	×	×
1961	24,16	71.878	33.249	38.629	×	×	×	×	×
1962	24,16	72.392	33.537	38.855	×	×	×	×	×
1963	24,16	74.574	34.569	40.005	x1 565	1.096	588	42	508
1964	31,29	75.223	34.901	40.322	x2 572	1.074	578	62	496
1965	30,03	75.753	35.182	40.571	545	1.085	559	44	526
1966	30,00	76.510	35.580	40.930	599	1.121	664	56	457
1967	30,00	77.493	36.037	41.456	666	2.115	791	110	1.324
1968	30,00	79.650	36.936	42.714	667	[illegible]	684	51	428
1969	30,00	80.839	37.477	43.362	688	1.120	725	61	395
1970	30,00	81.336	37.763	43.573	750	1.244	724	53	520
1971	30,00	[illegible]	[illegible]	44.128	795	1.295	802	42	493

GUS zam. 4772 PWH/Wa KZG 1 zam. 1927-31 5 12 63 450 broszur a 21 kart + 1000 luzem pism. 70 i karton 160 g

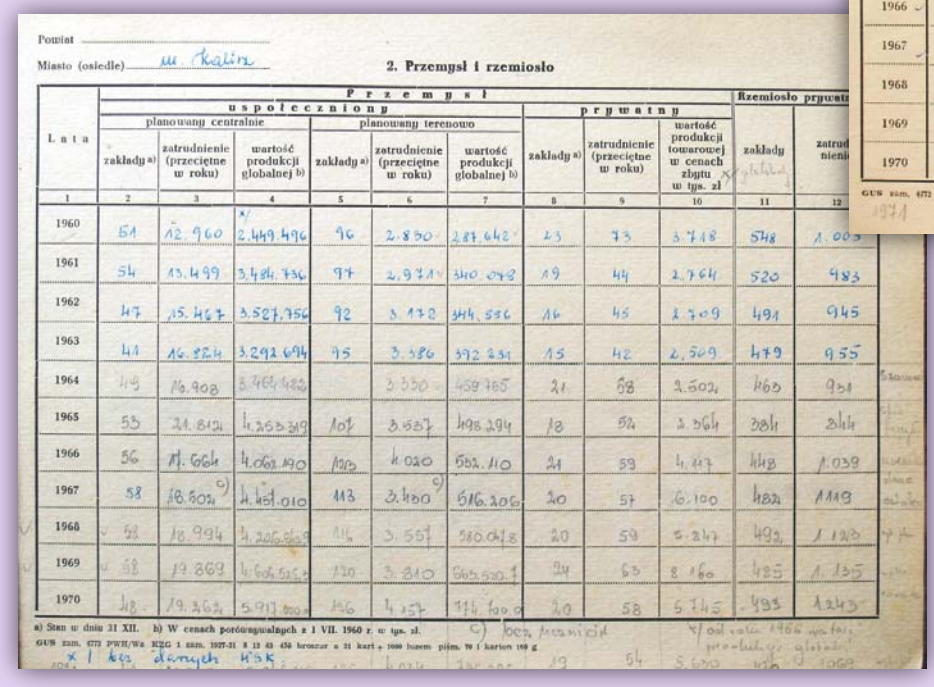

Powiat

Miasto (osiedle) m. Kalisz

2. Przemysł i rzemiosło

Lata	Przemysł uspołeczniony planowany centralnie			Przemysł uspołeczniony planowany terenowo			Przemysł prywatny			Rzemiosło prywatne	
	zakłady a)	zatrudnienie (przeciętne w roku)	wartość produkcji globalnej b)	zakłady a)	zatrudnienie (przeciętne w roku)	wartość produkcji globalnej b)	zakłady	zatrudnienie (przeciętne w roku)	wartość produkcji towarowej w cenach zbytu w tys. zł	zakłady	zatrudnienie
1	2	3	4	5	6	7	8	9	10	11	12
1960	51	12.960	x/ 2.449.496	96	2.830	287.642	23	73	3.718	548	1.003
1961	54	13.499	3.484.736	97	2.971	340.078	19	44	2.764	520	983
1962	47	15.467	3.527.756	92	3.172	344.536	16	45	2.709	491	945
1963	41	16.824	3.292.694	95	3.386	392.231	15	42	2.509	479	955
1964	49	16.908	3.461.483	[illegible]	3.530	459.785	21	58	2.502	463	931
1965	53	21.812	4.253.319	102	3.537	498.294	18	52	2.564	381	814
1966	56	17.664	4.062.490	123	4.020	552.110	21	53	4.147	448	1.038
1967	58	18.502 c)	4.451.010	113	3.480 c)	516.206	20	57	6.100	482	1.119
1968	58	18.994	4.206.[illegible]	116	3.557	580.078	20	59	5.247	492	1.123
1969	58	19.869	4.602.515	120	3.810	665.530	24	63	8.160	485	1.135
1970	48	19.262	5.917.800	136	4.257	714.[illegible]	20	58	5.145	493	1.243
1971	[illegible]	[illegible]	[illegible]	[illegible]	[illegible]	[illegible]	19	54	5.670	[illegible]	1.069

a) Stan w dniu 31 XII. b) W cenach porównywalnych z 1 VII. 1960 r. w tys. zł. c) bez przemysłu

x/ od roku 1966 wartość produkcji globalnej

GUS zam. 4772 PWH/Wa KZG 1 zam. 1927-31 8 13 63 450 broszur a 21 kart + 1000 luzem pism. 70 i karton 160 g

x/ bez danych WSK

Statistical cards.
A tabulation of information about industry and craft industry in Kalisz between 1960 and 1971

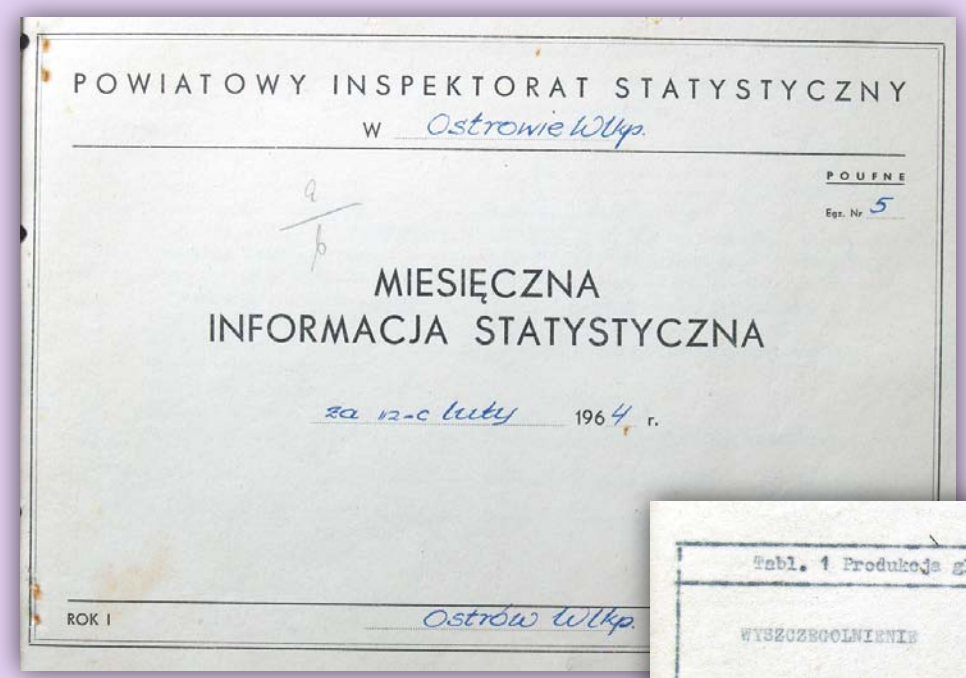

POWIATOWY INSPEKTORAT STATYSTYCZNY

W Ostrowie Wlkp.

POUFNE

Egz. Nr 5

a/b

MIESIĘCZNA
INFORMACJA STATYSTYCZNA

za m-c luty 1964 r.

ROK I

Ostrów Wlkp.

A monthly statistical report for February 1964 prepared by the Powiat Statistical Inspectorate in Ostrów Wielkopolski

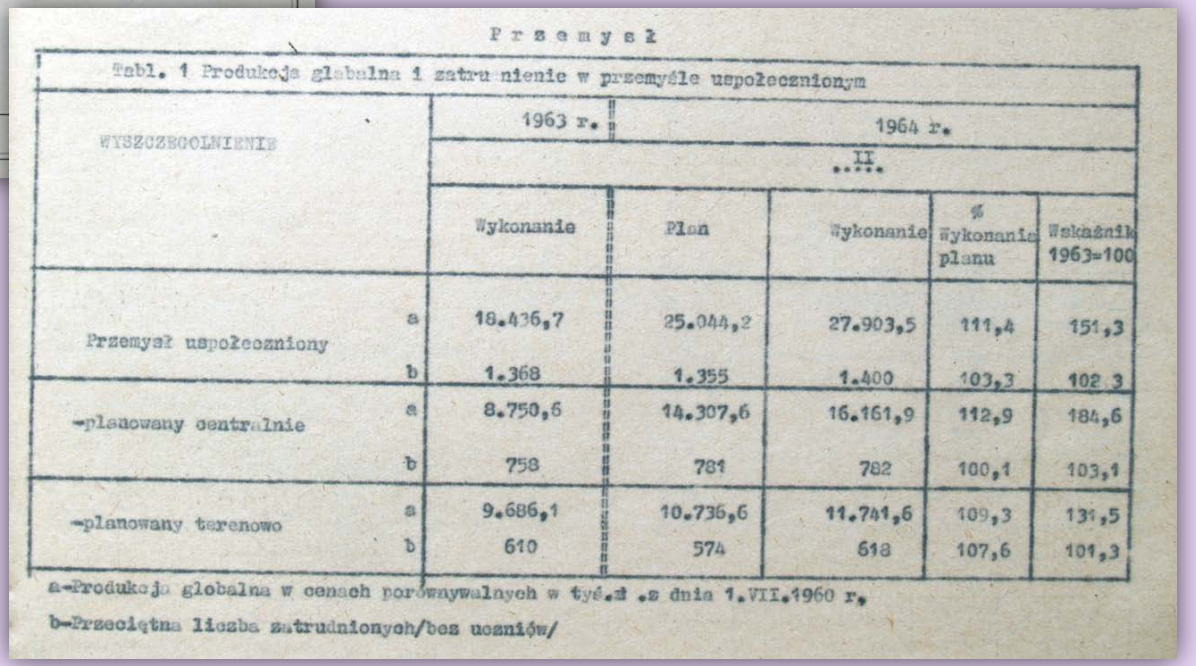

Przemysł

Tabl. 1 Produkcja globalna i zatrudnienie w przemyśle uspołecznionym

WYSZCZEGÓLNIENIE		1963 r.	1964 r. II			
		Wykonanie	Plan	Wykonanie	% wykonania planu	Wskaźnik 1963=100
Przemysł uspołeczniony	a	18.436,7	25.044,2	27.903,5	111,4	151,3
	b	1.368	1.355	1.400	103,3	102,3
-planowany centralnie	a	8.750,6	14.307,6	16.161,9	112,9	184,6
	b	758	781	782	100,1	103,1
-planowany terenowo	a	9.686,1	10.736,6	11.741,6	109,3	131,5
	b	610	574	618	107,6	101,3

a-Produkcja globalna w cenach porównywalnych w tyś.zł .z dnia 1.VII.1960 r.

b-Przeciętna liczba zatrudnionych/bez uczniów/

Information about total production and employment in industry in February 1964, prepared by the Powiat Statistical Inspectorate in Ostrów Wielkopolski

Handel wewnętrzny i skup

Tabl.9 Skup 4 zbóż i ziemniaków

Wyszczególnienie	1961/62		1962/63		Wskaźnik	
	VII-1961 VI -1962	I-1963	VII-1962 VI -1963	XII-1964	VII-1961 VI -1962 = 100	I-1963
	w tonach					
4 zboża ogółem	9.704,8	5,4	8.441,4	243,5	86,7	-
żyto	8.422,4	2,7	6.802,4	74,3	80,8	-
pszenica	344,6	1,9	438,2	106,3	131,0	-
jęczmień	864,4	0,1	1.128,2	60,0	130,1	-
owies	119,4	0,7	72,6	2,9	60,8	-
ziemniaki	3.295,9	-	8.094,7	-	245,6	-
w tym z gospodarstw państwowych podległych Min.Rolnictwa						
4 zboża ogółem	-	-	72,7	119,8	-	-
żyto	-	-	49,8	4,4	-	-
pszenica	-	-	18,8	64,4	-	-
jęczmień	-	-	0,1	51,0	-	-
owies	-	-	4,0	-	-	-
ziemniaki	-	-	-	-	-	-

Purchase of cereal grains and potatoes in the powiat of Ostrów Wielkopolski

Tabl.2 /8 — Produkcja globalna w/g podstawowych gałęzi przemysłu — slr 9

Wyszczególnienie	1960	1961	1962	1963	1964	1965	Wskaźnik 1960 = 100
	w tys.zł w cenach porównywalnych z 1.VII.1960						
m przemysł uspołeczniony	318.733	330.676	394.728	453.714	545.379	621.147	194.8
m przemysł państwowy	252.703	257.490	324.841	378.361	436.831	495.441	196.0
m przemysł spółdzielczy	66.030	73.186	69.887	75.353	108.548	125.706	190.3
ysł planowany centralnie	217.812	203.107	254.960	303.617	353.070	410.971	188.6
przemysł państwowy	217.812	203.107	254.960	303.617	353.070	410.971	188.6
emysł spożywczy	217.812	203.107	254.960	303.617	353.070	410.971	188.6
Cukrownia Zbiersk	145.792	138.099	150.552	134.532	166.513	134.173	92.0
Kal.Zakł.Konc.Spożywczych Winiary	72.020	65.008	104.408	169.085	186.557	276.798	384.3
ysł planowany terenowo	100.921	127.569	139.768	150.097	192.309	210.176	208.2
przemysł państwowy	34.891	54.363	69.881	74.744	83.761	84.470	242.0
emysł maszynowy i konstr.metalowych	33.881	44.549	54.964	58.720	65.302	65.802	194.2
Kal.Zakł.Sprzętu Rolniczego	33.881	44.549	54.964	58.720	65.302	65.802	194.2
emysł spożywczy	1.010	9.834	14.917	16.024	18.459	18.668	/
Kal.Zakł.Przemysłu Teren.Stawiszyn	1.010	9.834	14.917	16.024	18.459	18.668	/
przemysł spółdzielczy	66.030	73.186	69.887	75.353	108.548	125.706	190.3
emysł skórzano-obuwniczy	4.977	6.728	9.754	9.315	11.301	14.318	287.6
Spółd.Br.Skórzanej Błaszki	4.977	6.728	9.754	9.315	11.301	14.318	287.6
emysł spożywczy	61.053	66.458	60.133	66.038	97.247	111.388	182.4
Mleczarnia Spółdz.Stawiszyn	15.998	16.739	14.737	14.917	16.760	19.090	119.3
Okręg.Spółdz.Mleczarska Kisków	18.100	16.779	16.007	15.496	15.892	19.150	105.8
P.Z.G.S.Samopomoc Chłopska	26.955	32.940	25.271	24.792	32.627	73.148	271.3

Total production output in the powiat of Kalisz between 1960 and 1965, by industry

GŁÓWNY URZĄD STATYSTYCZNY al. Niepodległości 208, 00-925 Warszawa ***www.stat.gov.pl***

Nazwa i adres jednostki sprawozdawczej	**DG-1** **Meldunek o działalności gospodarczej**	Portal sprawozdawczy GUS www.stat.gov.pl Urząd Statystyczny ul. Jana H. Dąbrowskiego 79 60-959 Poznań
Numer indentyfikacyjny – REGON	**za miesiąc** ..... **2011 r.**	Przekazać do 5. dnia roboczego po każdym miesiącu z danymi za miesiąc poprzedni

Obowiązek przekazywania danych statystycznych wynika z art. 30 pkt 3 ustawy z dnia 29 czerwca 1995 r. o statystyce publicznej (Dz. U. Nr 88, poz. 439, z późn. zm.) oraz rozporządzenia Rady Ministrów z dnia 9 listopada 2010 r. w sprawie programu badań statystycznych statystyki publicznej na rok 2011 (Dz. U. Nr 239, poz. 1594).

(e-mail sekretariatu dyrektora/prezesa firmy – WYPEŁNIAĆ WIELKIMI LITERAMI)

Symbol rodzaju podstawowej działalności wg PKD 2007

Uwaga: Dane wartościowe należy podawać **w tysiącach złotych** z jednym znakiem po przecinku, wskaźnik cen – z jednym znakiem po przecinku, pozostałe dane – bez znaku po przecinku; liczbę po przecinku należy wpisać w polu oddzielonym pionową kreską.

Dział 1. Podstawowe dane o działalności gospodarczej[a)]

Wyszczególnienie		W miesiącu sprawozdawczym	Od początku roku do końca miesiąca sprawozdawczego
0		1	2
Przychody netto ze sprzedaży produktów (wyrobów i usług własnej produkcji) w tys. zł	01		
w tym z działalności budowlano-montażowej wykonanej **na terenie kraju siłami własnymi, tj. bez podwykonawców**[b)]	02		
w tym roboty budowlane o charakterze inwestycyjnym[b), c)]	03		
Wartość produktów wytworzonych niezaliczonych do sprzedaży (łącznie z wartością własnych wyrobów przekazanych do własnych punktów sprzedaży detalicznej, własnych hurtowni i własnych placówek gastronomicznych) w tys. zł	04		
Przychody netto ze sprzedaży towarów i materiałów z tys. zł	05		
Pracujący w osobach[d)], stan w ostatnim dniu miesiąca	06		
Przeciętna liczba zatrudnionych[e)]	07		
Czas faktycznie przepracowany w tys. godzin (wypełnić za miesiąc: III, VI, IX, XII – podając dane za okres od początku roku)	08		
Wynagrodzenia brutto osób wykazanych w wierszu 07 w tys. zł	09		
z wiersza 09 przypada na: wypłaty z tytułu udziału w zysku lub w nadwyżce bilansowej w spółdzielniach	10		
z wiersza 09 przypada na: składki na ubezpieczenia emerytalne, rentowe i chorobowe opłacane przez ubezpieczonych	11		
Sprzedaż detaliczna (łącznie z podatkiem VAT) w tys. zł	12		
w tym przez Internet	13		
Sprzedaż hurtowa (łącznie z podatkiem z VAT) w tys. zł	14		
Podatek akcyzowy od wyrobów własnej produkcji (producent) w tys. zł	15		
Podatek akcyzowy od towarów i materiałów w tys. zł	16		
Dotacje przedmiotowe w tys. zł	17		
Wskaźnik cen produkcji sprzedanej (miesiąc poprzedni = 100)[f)]	18		

[a)] Przedsiębiorstwa, których działalność została zaklasyfikowana według Polskiej Klasyfikacji Działalności 2007 do działu 02, wypełniają tylko wiersze 06–11. [b)] Wypełniają tylko przedsiębiorstwa, których działalność została zaklasyfikowana według Polskiej Klasyfikacji Działalności 2007 do działów 41, 42 i 43; za okresy kwartalne przedsiębiorstwa te są zobowiązane do sporządzenia załącznika do meldunku DG-1. [c)] Przed wypełnieniem prosimy przeczytać objaśnienia do wiersza 02. [d)] Bez osób (uczniów) zatrudnionych na podstawie umowy o pracę w celu przygotowania zawodowego; łącznie za zatrudnionymi poza granicami kraju; bez przeliczania na pełne etaty. [e)] Bez uczniów i osób wykonujących pracę nakładczą oraz osób zatrudnionych poza granicami kraju; po przeliczeniu osób niepełnozatrudnionych na pełne etaty. [f)] Wypełniają przedsiębiorstwa zobowiązane do sporządzania sprawozdania o cenach producentów wyrobów i usług na formularzu C-01, których działalność zaklasyfikowana została według Polskiej Klasyfikacji Działalności 2007 do działów 05–39.

Sample reporting forms and questionnaires used in surveys scheduled in the statistical survey programme for 2011

VII. SURVEYS OF THE CENTRAL STATISTICAL OFFICE

GŁÓWNY URZĄD STATYSTYCZNY, al. Niepodległości 208, 00-925 Warszawa ***www.stat.gov.pl***

Nazwa i adres jednostki sprawozdawczej	**F-01/I-01** **Sprawozdanie o przychodach, kosztach i wyniku finansowym oraz o nakładach na środki trwałe**	Portal sprawozdawczy GUS www.stat.gov.pl Urząd Statystyczny ul. 1 Sierpnia 21 02-134 Warszawa
Numer identyfikacyjny – REGON	**za okres od początku roku do końca ..... kwartału 2011 r.**	Przekazać w terminie do 20. dnia po kwartale, do dnia 10 lutego 2012 r. za rok 2011

Obowiązek przekazywania danych statystycznych wynika z art. 30 pkt 3 ustawy z dnia 29 czerwca 1995 r. o statystyce publicznej (Dz. U. Nr 88, poz. 439, z późn. zm.) oraz rozporządzenia Rady Ministrów z dnia 9 listopada 2010 r. w sprawie programu badań statystycznych statystyki publicznej na rok 2011 (Dz. U. Nr 239, poz. 1594).

(e-mail sekretariatu dyrektora/prezesa firmy – WYPEŁNIAĆ WIELKIMI LITERAMI)

1. Symbol rodzaju podstawowej działalności według PKD
2. Jednostki, których rok obrotowy nie pokrywa się z rokiem kalendarzowym, sporządzają sprawozdanie za rok kalendarzowy. Proszę podawać dane według stanu na koniec każdego kwartału w ramach roku kalendarzowego.
3. Podmioty posiadające oddziały (zakłady) poza terytorium Rzeczypospolitej Polskiej przekazują sprawozdanie łącznie z danymi z tych oddziałów (zakładów).
4. Jednostki kończące lub zawieszające działalność składają sprawozdanie z danymi na dzień zakończenia działalności.
5. Czy przedsiębiorstwo prowadzi *(proszę zaznaczyć właściwą odpowiedź)* ☐ **1** księgi rachunkowe ☐ **2** podatkową księgę przychodów i rozchodów?
6. Czy kapitał zagraniczny posiada udziały w kapitale zakładowym jednostki? *(proszę zaznaczyć właściwą odpowiedź)* ☐ **1** tak ☐ **2** nie
7. Czy jednostka sporządza roczne sprawozdanie finansowe zgodnie z Międzynarodowymi Standardami Rachunkowości? *(proszę zaznaczyć właściwą odpowiedź)* ☐ **1** tak ☐ **2** nie

(e-mail osoby sporządzającej sprawozdanie – WYPEŁNIAĆ WIELKIMI LITERAMI)

(imię, nazwisko i telefon osoby sporządzającej sprawozdanie)	(miejscowość, data)	(pieczątka imienna i podpis osoby działającej w imieniu sprawozdawcy)

nr str. 1

GŁÓWNY URZĄD STATYSTYCZNY, al. Niepodległości 208, 00-925 Warszawa ***www.stat.gov.pl***

Nazwa i adres jednostki sprawozdawczej	**Z-06** **Sprawozdanie o pracujących, wynagrodzeniach i czasie pracy** **za 2010 r.**	Portal Sprawozdawczy GUS www.stat.gov.pl Urząd Statystyczny 85-950 Bydgoszcz ul. Konarskiego 1/3
Numer indentyfikacyjny – REGON		Przekazać w terminie do dnia **18 stycznia 2011 r. /2 lutego 2011 r.**

Obowiązek przekazywania danych statystycznych wynika z art. 30 pkt 3 ustawy z dnia 29 czerwca 1995 r. o statystyce publicznej (Dz. U. Nr 88, poz. 439, z późn. zm.) oraz rozporządzenia Rady Ministrów z dnia 8 grudnia 2009 r. w sprawie programu badań statystycznych statystyki publicznej na rok 2010 (Dz. U. z 2010 r. Nr 3, poz. 14, z późn. zm.).

(e-mail sekretariatu dyrektora/prezesa firmy – WYPEŁNIĆ WIELKIMI LITERAMI)

Symbol rodzaju podstawowej działalności według PKD 2007

Stan aktywności prawnej i ekonomicznej w dniu 31 XII *(wstawić znak „X" w kratce z lewej strony właściwej odpowiedzi)*

Podmiot aktywny (11–14)

☐ **11** prowadzący działalność ☐ **13** w stanie likwidacji
☐ **12** w budowie, organizujący się ☐ **14** w stanie upadłości

Podmiot nieaktywny (21, 23–26)

☐ **21** nie podjął działalności ☐ **24** w stanie upadłości
☐ **23** w stanie likwidacji ☐ **25** z zawieszoną działalnością
☐ **26** z zakończoną działalnością (niewykreślony z rejestru)

Dział 1. Zatrudnienie i wynagrodzenia

Wyszczególnienie			Przeciętna liczba zatrudnionych *(z jednym znakiem po przecinku)*[a]	Wynagrodzenia brutto[b] **w tys. zł** *(z jednym znakiem po przecinku)*
0			1	2
Ogółem[c]		1	,	,
Osoby (uczniowie) zatrudnione na podstawie umowy o pracę w celu przygotowania zawodowego		2	,	,
Osoby zatrudnione poza granicami kraju		3	,	,
Z wiersza 1	składki na ubezpieczenia emerytalne, rentowe i chorobowe opłacane przez ubezpieczonych	4		,
	pracownicy zatrudnieni przy pracach interwencyjnych i robotach publicznych[d]	5	,	,

Liczba pracowników według stanu w dniu 31 XII otrzymujących w grudniu wynagrodzenie nieprzekraczające minimalnego wynagrodzenia zgodnie z obwieszczeniem Prezesa Rady Ministrów z dnia 24 lipca 2009 r. w sprawie wysokości minimalnego wynagrodzenia za pracę w 2010 r. (M.P. Nr 48, poz. 709) – **w osobach**[c] [d]	6	1317,00 zł i mniej	w tym 1316,99 – 1053,60 zł

[a] **Po przeliczeniu** osób niepełnozatrudnionych na pełne etaty. [b] Wynagrodzenia osobowe **łącznie** z wypłatami z tytułu udziału w zysku lub w nadwyżce bilansowej w spółdzielniach oraz dodatkowymi wynagrodzeniami rocznymi dla pracowników jednostek sfery budżetowej; **bez** wynagrodzeń dla pracowników obcych. [c] **Bez** osób (uczniów) zatrudnionych na podstawie umowy o pracę w celu przygotowania zawodowego, osób wykonujących pracę nakładczą, agentów oraz bez osób zatrudnionych poza granicami kraju. [d] Wypełniają jednostki zaliczane w PKD 2007 do sekcji O dział 84. [e] **Wynagrodzenia osób pracujących** w grudniu **w niepełnym wymiarze czasu** pracy **należy przeliczyć na** wynagrodzenia przysługujące w pełnym wymiarze czasu pracy **(pełny etat) i odnieść do minimalnego wynagrodzenia.**

(imię, nazwisko i telefon osoby sporządzającej sprawozdanie)	(miejscowość, data)	(pieczątka imienna i podpis osoby działającej w imieniu sprawozdawcy)

VII. SURVEYS OF THE CENTRAL STATISTICAL OFFICE

GŁÓWNY URZĄD STATYSTYCZNY, al. Niepodległości 208, 00-925 Warszawa ***www.stat.gov.pl***

Nazwa i adres jednostki sprawozdawczej	**SP** **Roczna ankieta przedsiębiorstwa** **za rok 2010**	Portal sprawozdawczy GUS www.stat.gov.pl Urząd Statystyczny 02-134 Warszawa ul. 1 Sierpnia 21 Przekazać w terminie do 29 kwietnia 2011 r.

Obowiązek przekazywania danych statystycznych wynika z art. 30 pkt 3 ustawy z dnia 29 czerwca 1995 r. o statystyce publicznej (Dz. U. Nr 88, poz. 439, z późn. zm.) oraz rozporządzenia Rady Ministrów z dnia 8 grudnia 2009 r. w sprawie programu badań statystycznych statystyki publicznej na rok 2010 (Dz. U. z 2010 r. Nr 3, poz. 14, z późn. zm.).

Numer identyfikacyjny – REGON (ID)

Część I. PODSTAWOWE DANE O PRZEDSIĘBIORSTWIE

Dział 1. Dane o sytuacji prawno-organizacyjnej

1. Dane identyfikacyjne przedsiębiorstwa

ID	**OP**	**FP**	
TL	**FX**	**PKD 2007**	
		WO OT	**POW GD**

W przypadku zmiany jakiejkolwiek z podanych w pozycji 1 informacji prosimy o jej skreślenie i podanie poniżej, w odpowiednim miejscu, informacji według ***stanu na dzień 31 XII 2010 r.***

Jeżeli dane podane w poz. 1 są zgodne ze stanem faktycznym, prosimy nie wypełniać poniższych rubryk.

nazwa pełna

nazwa pełna – dok.

województwo

powiat

gmina/miasto/dzielnica

kod pocztowy — miejscowość, w której mieści się poczta

miejscowość

ulica *(zgodnie z nazwą urzędową)* — nr nieruchomości — nr lokalu

telefon — faks — podstawowa forma prawna — OP — szczególna forma prawna — FP

(wypełnia US)

WO — OT

POW — GD

IMI

Uwaga: Pozycje 2 i 4 wypełniają tylko te przedsiębiorstwa, które nie złożyły ankiety w ubiegłym roku.

2. Data wystawienia pierwszej faktury — rok — mies. — dzień

3.Rok obrotowy *(nie dotyczy podmiotów prowadzących księgę przychodów i rozchodów)*

- **3.1 data rozpoczęcia** — rok — mies. — dzień
- **3.2 data zakończenia** — rok — mies. — dzień

4. Nr identyfikacyjny podatnika NIP

. . . . . .

5. Stan aktywności prawnej i ekonomicznej w dniu 31 XII
(prosimy otoczyć kółkiem symbol właściwej odpowiedzi)

podmiot aktywny	
›› prowadzący działalność	11
›› w budowie, organizujący się	12
›› w stanie likwidacji	13
›› w stanie upadłości	14
podmiot nieaktywny	
›› jeszcze nie podjął działalności	21
›› w stanie likwidacji	23
›› w stanie upadłości	24
›› z zawieszoną działalnością	25
›› z zakończoną działalnością (niewykreślony z rejestru sądowego/ewidencji)	26

(e-mail sekretariatu dyrektora/prezesa firmy – WYPEŁNIĆ WIELKIMI LITERAMI)

……
(imię, nazwisko i telefon osoby sporządzającej sprawozdanie)

……
(miejscowość, data)

……
(pieczątka imienna i podpis osoby działającej w imieniu sprawozdawcy)

1

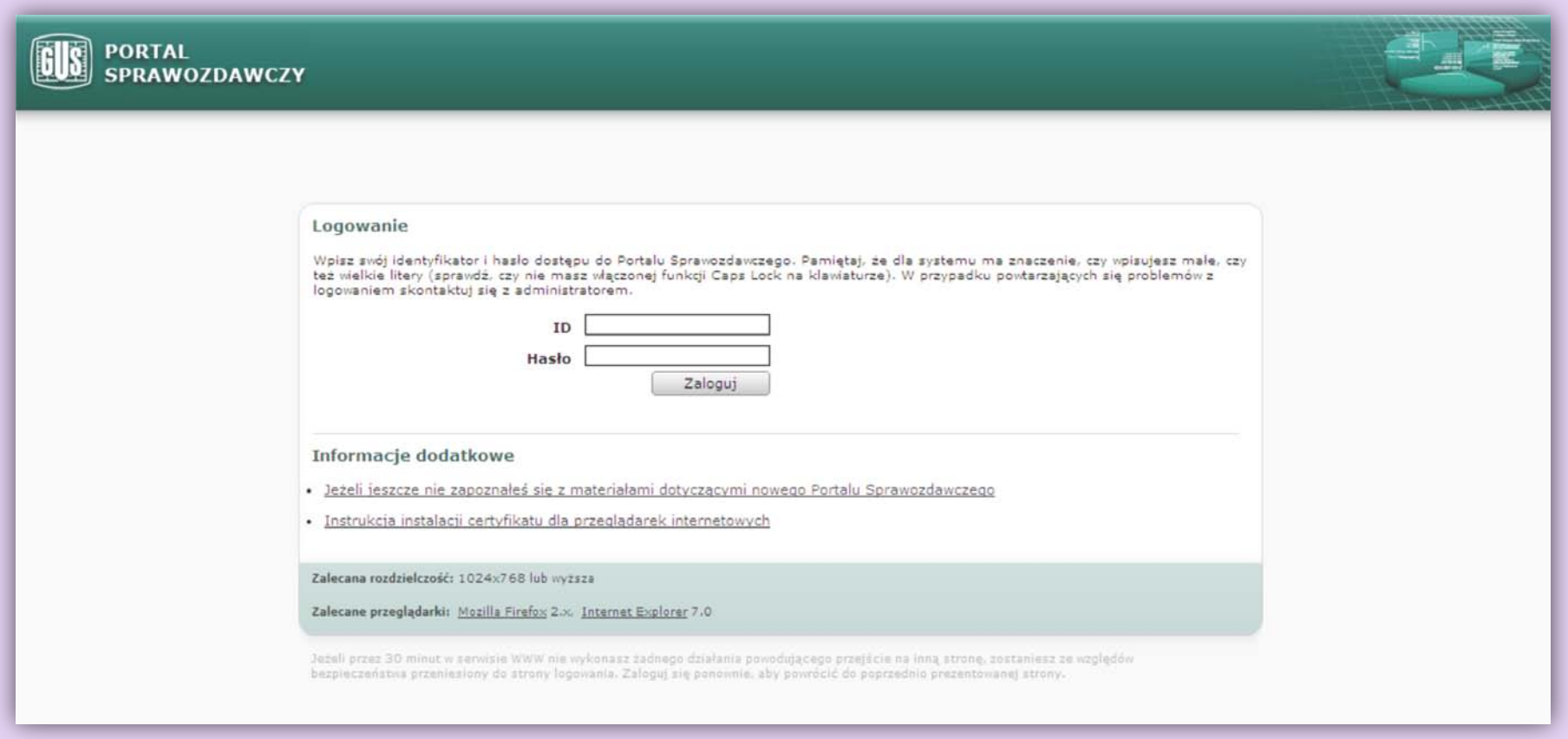

The future of statistical surveys is connected with the development of electronic reporting. The first step in this direction was the launch of **the Reporting Portal**, which enables users to enter statistical data online.

An electronic form in the DG-1 survey

Edycja badania
Symbol formularza : DG-1
Nazwa formularza : Meldunek o działalności gospodarczej
Edycja badania : maj 2008

Jednostka Sprawozdawcza
Regon :
Nazwa :
PKD :

2. Dział 1. Podstawowe dane o działalności gospodarczej

Uwaga. Dane wartościowe należy podawać w tysiącach złotych z jednym znakiem po przecinku, wskaźnik cen - z jednym znakiem po przecinku, pozostałe dane bez znaku po przecinku.

Dział 1.Podstawowe dane o działalności gospodarczej

Wyszczególnienie			W miesiącu sprawozdawczym	Od początku roku do końca miesiąca sprawozdawczego
0			1	2
Przychody netto ze sprzedaży produktów (wyrobów i usług własnej produkcji) w tys. zł		01	670,7	4957,3
w tym z działalności budowlano-montażowej wykonanej na terenie kraju siłami własnymi tj. bez podwykonawców		02		
w tym roboty budowlane o charakterze inwestycyjnym		03		
Wartość produktów wytworzonych niezaliczonych do sprzedaży (łącznie z wartością własnych wyrobów przekazanych do własnych punktów sprzedaży detalicznej, własnych hurtowni i własnych placówek gastronomicznych) w tys. zł		04		
Przychody netto ze sprzedaży towarów i materiałów w tys. zł		05	6,1	41,5
Pracujący w osobach stan w ostatnim dniu miesiąca		06	122	
Przeciętna liczba zatrudnionych		07	119	120
Czas przepracowany w tys. godz. (wypełnić za miesiąc: III, VI, IX, XII - podając dane za okres od początku roku)		08		
Wynagrodzenia brutto osób wykazanych w wierszu 07 w tys. zł		09	234,1	1285,5
z wiersza 09 przypada na	wypłaty z tytułu udziału z zysku lub nadwyżce bilansowej w spółdzielniach	10		
	składki na ubezpieczenia emerytalne, rentowe i chorobowe opłacane przez ubezpieczonych	11	29,5	165,3
	podatek dochodowy od osób fizycznych (przed odliczeniem składki na powszechne ubezpieczenie zdrowotne)	12	34,5	189,5
Sprzedaż detaliczna (łącznie z podatkiem VAT) w tys. zł.		13		
Sprzedaż hurtowa (łącznie z podatkiem VAT) w tys. zł.		14	7,4	50,7
Podatek akcyzowy od wyrobów własnej produkcji (producent) w tys. zł.		15		
Dotacje przedmiotowe w tys. zł.		16		
Wskaźnik cen produkcji sprzedanej (miesiąc poprzedni = 100)		17	187,9	

One way of collecting statistical data are questionnaire surveys, where information is obtained by interviewing respondents by authorised survey takers, e.g. in households.

URZĄD STATYSTYCZNY W POZNANIU
Wydział Badań Ankietowych
ul. Wojska Polskiego 27/29
60-624 Poznań
tel. (061) 27 98 302
stempel podłużny wystawcy

Poznań, dnia 01.01.2008 r.
miejsce i data wystawienia

UPOWAŻNIENIE
Nr BA-AI-1/2008

wydane przez Urząd Statystyczny w Poznaniu dla **Anny Kowalskiej**
pełniącego funkcję ankietera Głównego Urzędu Statystycznego
numer legitymacji ankietera **S/30/100**
seria i numer dowodu osobistego XXX 000000
W/w jest upoważniony do przeprowadzenia badania:
Budżetów gospodarstw domowych

na terenie gminy (miasta): województwo wielkopolskie
w okresie: 01.01 -31.12.2008 r.

(podpis posiadacza upoważnienia)

(pieczęć i podpis wystawiającego)

A regular survey taker's ID and an authorization letter to conduct questionnaire surveys

LEGITYMACJA ANKIETERA
GŁÓWNEGO URZĘDU STATYSTYCZNEGO

Nr ...../.....

.....
(imię i nazwisko)

jest ankieterem GUS upoważnionym do zbierania danych
na terenie woj. .....

Legitymacja jest ważna wyłącznie z dowodem osobistym
i upoważnieniem wydanym przez Urząd Statystyczny
w .....

..... (podpis posiadacza legitymacji)

..... (podpis Dyrektora US)

A temporary survey taker's ID

..... (stempel podłużny wystawcy)

..... 20.....r.

Ankieterów statystycznych i rachmistrzów spisowych powołuje Główny Urząd Statystyczny na podstawie ustawy o statystyce publicznej (Dz. U. z 1995 r. Nr 88, poz. 439)

Główny Urząd Statystyczny prosi o udzielenie pomocy okazicielowi niniejszej legitymacji

VIII

CENSUSES (AFTER 1921)

This part is devoted to censuses. It features a number of documents, which give an overview of the process of census preparation and organization and present census results; especially focusing on the first national census in the Republic of Poland of 30 September 1921.

ODEZWA.

Zjednoczona i odbudowująca swój byt państwowy i gospodarczy Polska stoi przed całym szeregiem niezmiernie doniosłych zagadnień. Ludność, która tak wiele ucierpiała w ciągu długich lat zawieruchy wojennej, wymaga szczególnej opieki; zrujnowany przemysł, zniszczone gospodarstwa i domy mieszkalne — trwałej i szybkiej odbudowy.

Zebranie dokładnych i szczegółowych wiadomości o ilości ludności Państwa Polskiego, o podziale jej pod względem płci, wieku, narodowości, wyznania, zawodu, stopnia wykształcenia i zdolności do pracy; zebranie wiadomości o gospodarstwach i stosunkach rolnych, będących podstawą bytu Polski, o stosunkach mieszkaniowych—jest palącą potrzebą społeczną i jednem z najpilniejszych zadań Rządu.

Zadanie to zostanie wypełnione przez

Pierwszy Powszechny Jednodniowy Spis Ludności Rzeczypospolitej Polskiej

na podstawie uchwał Sejmu Ustawodawczego, zarządzony na dzień 1 października r. b. przez Radę Ministrów, przygotowany przez Główny Urząd Statystyczny. Ludność sama winna zrozumieć, jak wielkie znaczenie posiada dla niej zamierzony spis i udzielić swej pomocy. Przedewszystkiem każdy obywatel ma moralny obowiązek dać ścisłe i zgodne z prawdą odpowiedzi na zadawane mu przez komisarzy spisowych pytania.

Odpowiadajcie śmiało! Zeznania poczynione w czasie spisu będą używane tylko do celów statystycznych. Nie mogą one być udzielane władzom publicznym, ani też osobom prywatnym w innym celu, w szczególności zaś nie mogą być podstawą do nakładania podatków, przeprowadzania rekwizycji, lub wytaczania dochodzeń sądowych i administracyjnych.

Obywatele! Wzywamy Was do spełnienia obowiązku, który przyniesie pożytek całemu społeczeństwu i Wam Samym.

Marszałek Sejmu Ustawodawczego (—) Trąmpczyński.
Vice-Marszałkowie: (—) poseł J. Bojko; (—) poseł J. Moraczewski;
(—) poseł St. Osiecki; poseł (—) ks. Stychel.

Druk. „Spółki Wydawn. Powsz.", Szpitalna 1 — w dziedziniu Warsz. Sp. Wyd.

The First Census in the Republic of Poland of 30 September 1921

The First Census in the Republic of Poland of 30 September 1921

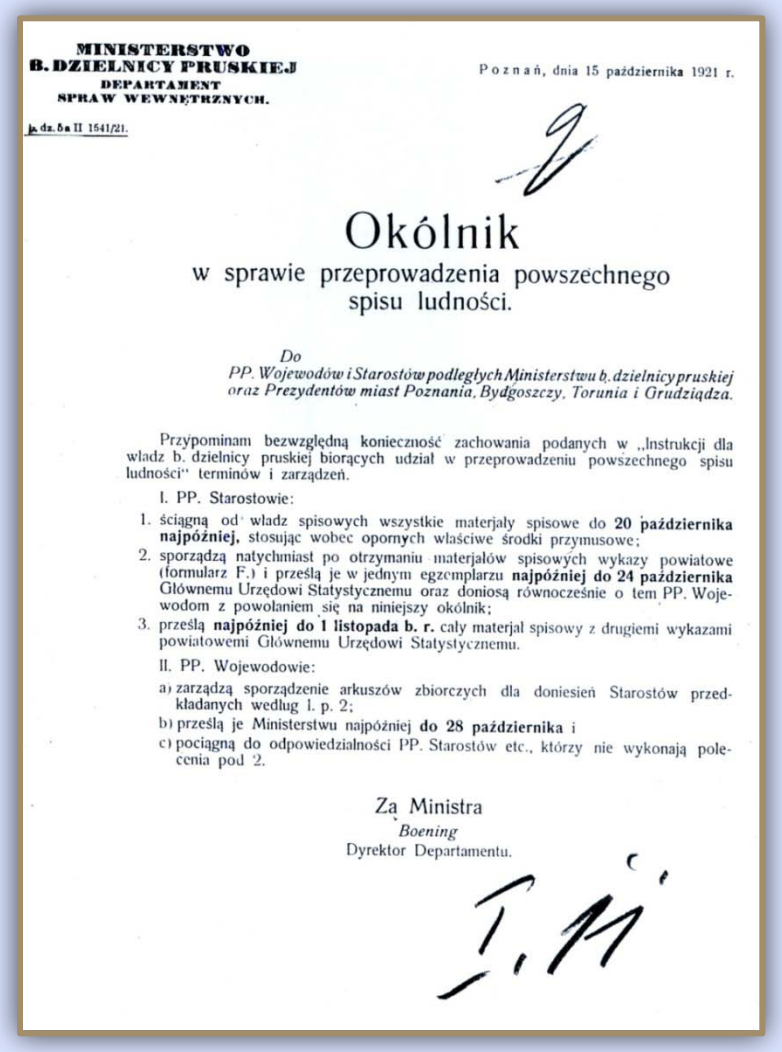

MINISTERSTWO
B. DZIELNICY PRUSKIEJ
DEPARTAMENT
SPRAW WEWNĘTRZNYCH.

Poznań, dnia 15 października 1921 r.

Ja. dz. 5a II 1541/21.

Okólnik

w sprawie przeprowadzenia powszechnego spisu ludności.

Do
PP. Wojewodów i Starostów podległych Ministerstwu b. dzielnicy pruskiej oraz Prezydentów miast Poznania, Bydgoszczy, Torunia i Grudziądza.

Przypominam bezwzględną konieczność zachowania podanych w „Instrukcji dla władz b. dzielnicy pruskiej biorących udział w przeprowadzeniu powszechnego spisu ludności" terminów i zarządzeń.

I. PP. Starostowie:

1. ściągną od władz spisowych wszystkie materjały spisowe do **20 października najpóźniej,** stosując wobec opornych właściwe środki przymusowe;
2. sporządzą natychmiast po otrzymaniu materjałów spisowych wykazy powiatowe (formularz F.) i prześlą je w jednym egzemplarzu **najpóźniej do 24 października** Głównemu Urzędowi Statystycznemu oraz doniosą równocześnie o tem PP. Wojewodom z powołaniem się na niniejszy okólnik;
3. prześlą **najpóźniej do 1 listopada b. r.** cały materjał spisowy z drugiemi wykazami powiatowemi Głównemu Urzędowi Statystycznemu.

II. PP. Wojewodowie:

a) zarządzą sporządzenie arkuszów zbiorczych dla doniesień Starostów przedkładanych według l. p. 2;
b) prześlą je Ministerstwu najpóźniej **do 28 października** i
c) pociągną do odpowiedzialności PP. Starostów etc., którzy nie wykonają polecenia pod 2.

Za Ministra
Boening
Dyrektor Departamentu.

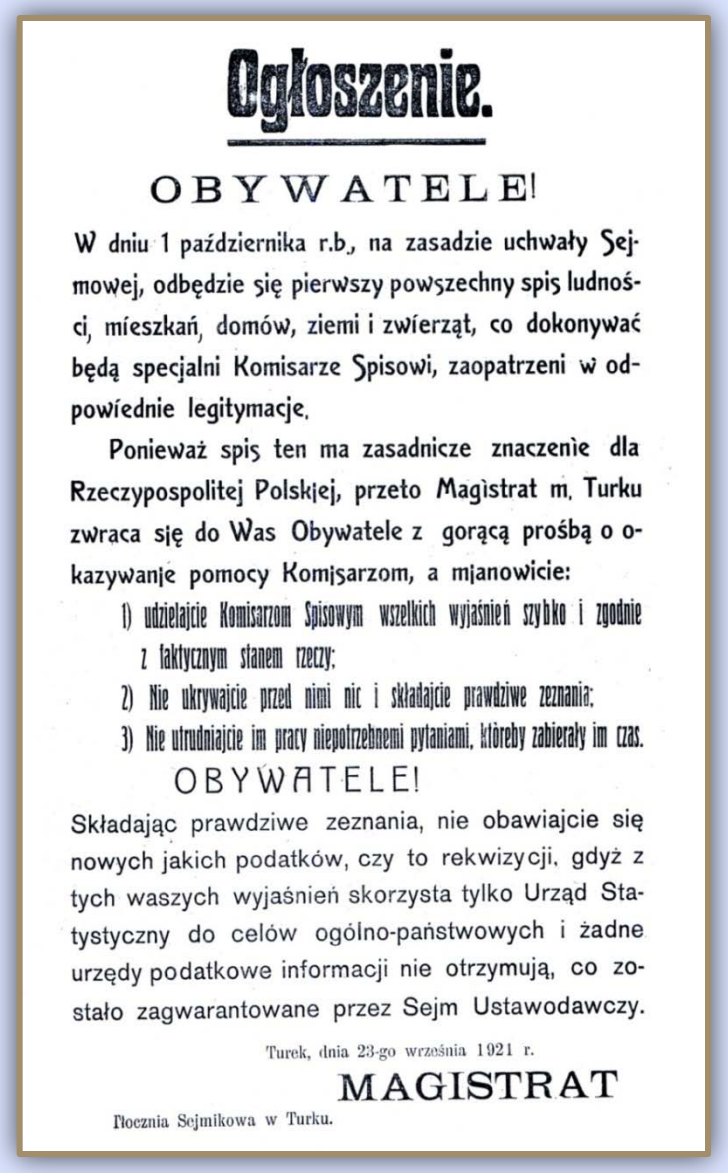

Ogłoszenie.

OBYWATELE!

W dniu 1 października r.b., na zasadzie uchwały Sejmowej, odbędzie się pierwszy powszechny spis ludności, mieszkań, domów, ziemi i zwierząt, co dokonywać będą specjalni Komisarze Spisowi, zaopatrzeni w odpowiednie legitymacje.

Ponieważ spis ten ma zasadnicze znaczenie dla Rzeczypospolitej Polskiej, przeto Magistrat m. Turku zwraca się do Was Obywatele z gorącą prośbą o okazywanie pomocy Komisarzom, a mianowicie:

1) udzielajcie Komisarzom Spisowym wszelkich wyjaśnień szybko i zgodnie z faktycznym stanem rzeczy;
2) Nie ukrywajcie przed nimi nic i składajcie prawdziwe zeznania;
3) Nie utrudniajcie im pracy niepotrzebnemi pytaniami, któreby zabierały im czas.

OBYWATELE!

Składając prawdziwe zeznania, nie obawiajcie się nowych jakich podatków, czy to rekwizycji, gdyż z tych waszych wyjaśnień skorzysta tylko Urząd Statystyczny do celów ogólno-państwowych i żadne urzędy podatkowe informacji nie otrzymują, co zostało zagwarantowane przez Sejm Ustawodawczy.

Turek, dnia 23-go września 1921 r.

MAGISTRAT

Tłocznia Sejmikowa w Turku.

The First Census in the Republic of Poland of 30 September 1921

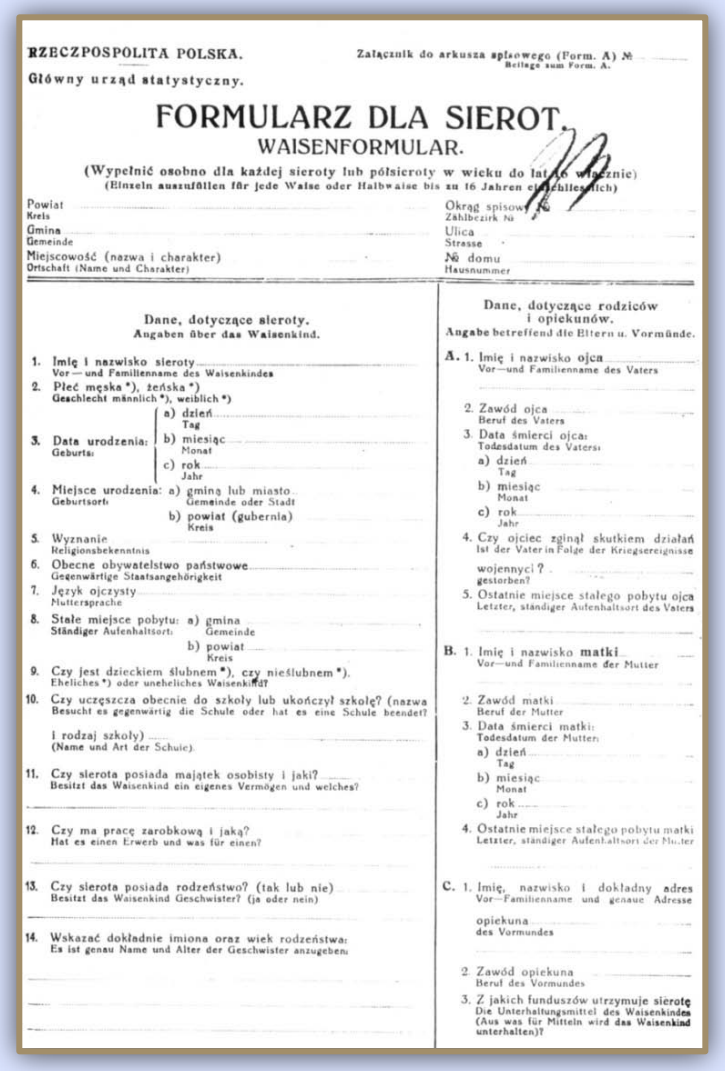

RZECZPOSPOLITA POLSKA.

Załącznik do arkusza spisowego (Form. A) №
Beilage zum Form. A.

Główny urząd statystyczny.

FORMULARZ DLA SIEROT.
WAISENFORMULAR.

(Wypełnić osobno dla każdej sieroty lub półsieroty w wieku do lat 16 włącznie)
(Einzeln auszufüllen für jede Waise oder Halbwaise bis zu 16 Jahren einschliesslich)

Powiat / Kreis
Gmina / Gemeinde
Miejscowość (nazwa i charakter) / Ortschaft (Name und Charakter)
Okrąg spisowy Nr / Zählbezirk Nr
Ulica / Strasse
№ domu / Hausnummer

Dane, dotyczące sieroty.
Angaben über das Waisenkind.

1. Imię i nazwisko sieroty / Vor- und Familienname des Waisenkindes
2. Płeć męska *), żeńska *) / Geschlecht männlich *), weiblich *)
3. Data urodzenia: / Geburts: a) dzień / Tag; b) miesiąc / Monat; c) rok / Jahr
4. Miejsce urodzenia: / Geburtsort: a) gmina lub miasto / Gemeinde oder Stadt; b) powiat (gubernia) / Kreis
5. Wyznanie / Religionsbekenntnis
6. Obecne obywatelstwo państwowe / Gegenwärtige Staatsangehörigkeit
7. Język ojczysty / Muttersprache
8. Stałe miejsce pobytu: / Ständiger Aufenhaltsort: a) gmina / Gemeinde; b) powiat / Kreis
9. Czy jest dzieckiem ślubnem *), czy nieślubnem *). / Ehelicher *) oder unehelicher Waisenkind?
10. Czy uczęszcza obecnie do szkoły lub ukończył szkołę? (nazwa i rodzaj szkoły) / Besucht es gegenwärtig die Schule oder hat es eine Schule beendet? (Name und Art der Schule).
11. Czy sierota posiada majątek osobisty i jaki? / Besitzt das Waisenkind ein eigenes Vermögen und welches?
12. Czy ma pracę zarobkową i jaką? / Hat es einen Erwerb und was für einen?
13. Czy sierota posiada rodzeństwo? (tak lub nie) / Besitzt das Waisenkind Geschwister? (ja oder nein)
14. Wskazać dokładnie imiona oraz wiek rodzeństwa: / Es ist genau Name und Alter der Geschwister anzugeben:

Dane, dotyczące rodziców i opiekunów.
Angabe betreffend die Eltern u. Vormünde.

A. 1. Imię i nazwisko ojca / Vor- und Familienname des Vaters
2. Zawód ojca / Beruf des Vaters
3. Data śmierci ojca: / Todesdatum des Vaters: a) dzień / Tag; b) miesiąc / Monat; c) rok / Jahr
4. Czy ojciec zginął skutkiem działań wojennych? / Ist der Vater in Folge der Kriegsereignisse gestorben?
5. Ostatnie miejsce stałego pobytu ojca / Letzter, ständiger Aufenhaltsort des Vaters

B. 1. Imię i nazwisko matki / Vor- und Familienname der Mutter
2. Zawód matki / Beruf der Mutter
3. Data śmierci matki: / Todesdatum der Mutter: a) dzień / Tag; b) miesiąc / Monat; c) rok / Jahr
4. Ostatnie miejsce stałego pobytu matki / Letzter, ständiger Aufenhaltsort der Mutter

C. 1. Imię, nazwisko i dokładny adres opiekuna / Vor- Familienname und genaue Adresse des Vormundes
2. Zawód opiekuna / Beruf des Vormundes
3. Z jakich funduszów utrzymuje sierotę / Die Unterhaltungsmittel des Waisenkindes (Aus was für Mitteln wird das Waisenkind unterhalten)?

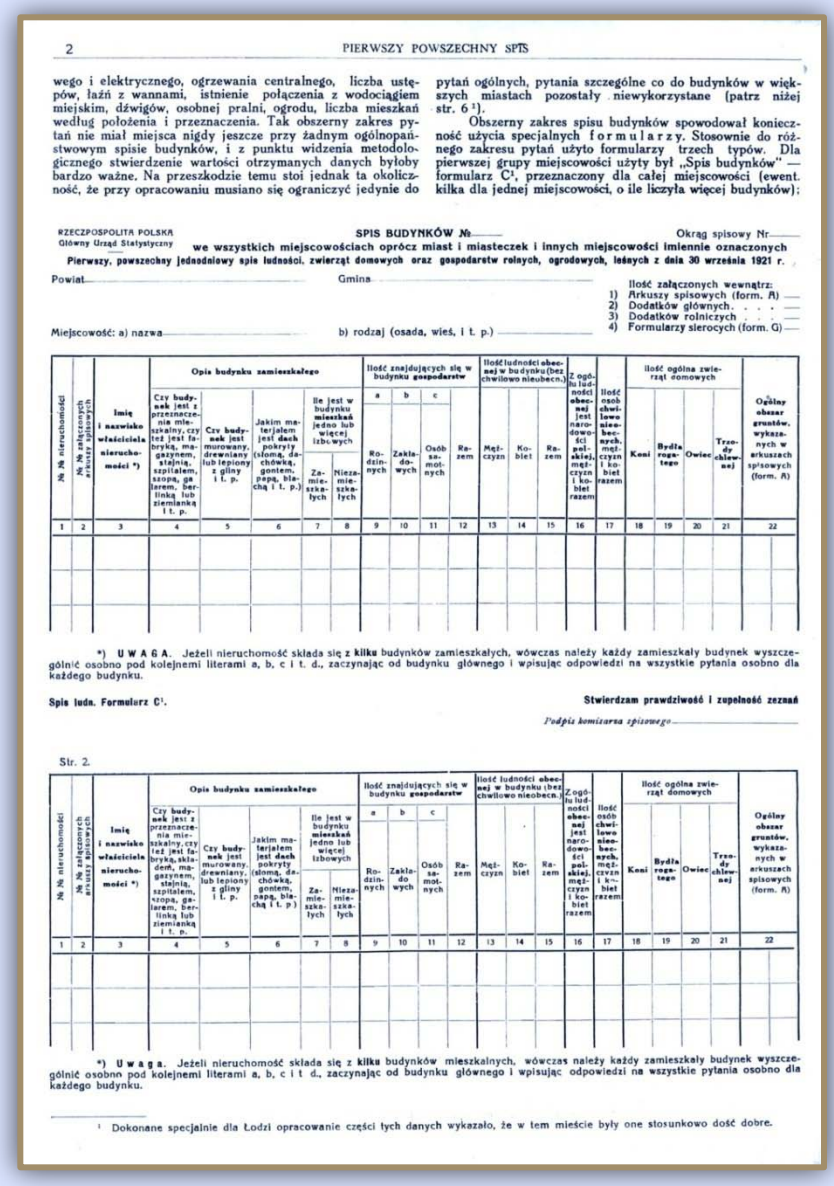

2 PIERWSZY POWSZECHNY SPIS

wego i elektrycznego, ogrzewania centralnego, liczba ustępów, łaźń z wannami, istnienie połączenia z wodociągiem miejskim, dźwigów, osobnej pralni, ogrodu, liczba mieszkań według położenia i przeznaczenia. Tak obszerny zakres pytań nie miał miejsca nigdy jeszcze przy żadnym ogólnopaństwowym spisie budynków, i z punktu widzenia metodologicznego stwierdzenie wartości otrzymanych danych byłoby bardzo ważne. Na przeszkodzie temu stoi jednak ta okoliczność, że przy opracowaniu musiano się ograniczyć jedynie do pytań ogólnych, pytania szczególne co do budynków w większych miastach pozostały niewykorzystane (patrz niżej str. 6 [1]).

Obszerny zakres spisu budynków spowodował konieczność użycia specjalnych formularzy. Stosownie do różnego zakresu pytań użyto formularzy trzech typów. Dla pierwszej grupy miejscowości użyty był „Spis budynków" — formularz C[1], przeznaczony dla całej miejscowości (ewent. kilka dla jednej miejscowości, o ile liczyła więcej budynków);

RZECZPOSPOLITA POLSKA
Główny Urząd Statystyczny

SPIS BUDYNKÓW №

Okrąg spisowy Nr

we wszystkich miejscowościach oprócz miast i miasteczek i innych miejscowości imiennie oznaczonych

Pierwszy, powszechny jednodniowy spis ludności, zwierząt domowych oraz gospodarstw rolnych, ogrodowych, leśnych z dnia 30 września 1921 r.

Powiat
Gmina

Ilość załączonych wewnątrz:
1) Arkuszy spisowych (form. A)
2) Dodatków głównych
3) Dodatków rolniczych
4) Formularzy sierocych (form. G)

Miejscowość: a) nazwa
b) rodzaj (osada, wieś, i t. p.)

№ № nieruchomości	№ № załączonych arkuszy spisowych	Imię i nazwisko właściciela nieruchomości *)	Opis budynku zamieszkałego: Czy budynek jest z przeznaczenia mieszkalny, czy też jest fabryką, magazynem, stajnią, szpitalem, szopą, garażem, berlinką lub ziemianką i t. p.	Czy budynek jest murowany, drewniany lub lepiony z gliny i t. p.	Jakim materjałem jest dach pokryty (słomą, dachówką, gontem, papą, blachą i t. p.)	Ile jest w budynku mieszkań jedno lub więcej izbowych: Zamieszkałych	Niezamieszkałych	Ilość znajdujących się w budynku gospodarstw: a Rodzinnych	b Zakładowych	c Osób samotnych	Razem	Ilość ludności obecnej w budynku (bez chwilowo nieobecn.): Mężczyzn	Kobiet	Razem	Z ogółu ludności obecnej jest narodowości polskiej, mężczyzn i kobiet razem	Ilość osób chwilowo nieobecnych, mężczyzn i kobiet razem	Ilość ogólna zwierząt domowych: Koni	Bydła rogatego	Owiec	Trzodę chlewnej	Ogólny obszar gruntów, wykazanych w arkuszach spisowych (form. A)
1	2	3	4	5	6	7	8	9	10	11	12	13	14	15	16	17	18	19	20	21	22

*) UWAGA. Jeżeli nieruchomość składa się z kilku budynków zamieszkałych, wówczas należy każdy zamieszkały budynek wyszczególnić osobno pod kolejnemi literami a, b, c i t. d., zaczynając od budynku głównego i wpisując odpowiedzi na wszystkie pytania osobno dla każdego budynku.

Spis ludn. Formularz C[1].

Stwierdzam prawdziwość i zupełność zeznań

Podpis komisarza spisowego

Str. 2.

№ № nieruchomości	№ № załączonych arkuszy spisowych	Imię i nazwisko właściciela nieruchomości *)	Opis budynku zamieszkałego: Czy budynek jest z przeznaczenia mieszkalny, czy też jest fabryką, składem, magazynem, stajnią, szpitalem, szopą, garażem, berlinką lub ziemianką i t. p.	Czy budynek jest murowany, drewniany, lub lepiony z gliny i t. p.	Jakim materjałem jest dach pokryty (słomą, dachówką, gontem, papą, blachą i t. p.)	Ile jest w budynku mieszkań jedno lub więcej izbowych: Zamieszkałych	Niezamieszkałych	Ilość znajdujących się w budynku gospodarstw: a Rodzinnych	b Zakładowych	c Osób samotnych	Razem	Ilość ludności obecnej w budynku (bez chwilowo nieobecn.): Mężczyzn	Kobiet	Razem	Z ogółu ludności obecnej jest narodowości polskiej, mężczyzn i kobiet razem	Ilość osób chwilowo nieobecnych, mężczyzn i kobiet razem	Ilość ogólna zwierząt domowych: Koni	Bydła rogatego	Owiec	Trzodę chlewnej	Ogólny obszar gruntów, wykazanych w arkuszach spisowych (form. A)
1	2	3	4	5	6	7	8	9	10	11	12	13	14	15	16	17	18	19	20	21	22

*) Uwaga. Jeżeli nieruchomość składa się z kilku budynków mieszkalnych, wówczas należy każdy zamieszkały budynek wyszczególnić osobno pod kolejnemi literami a, b, c i t. d., zaczynając od budynku głównego i wpisując odpowiedzi na wszystkie pytania osobno dla każdego budynku.

[1] Dokonane specjalnie dla Łodzi opracowanie części tych danych wykazało, że w tem mieście były one stosunkowo dość dobre.

The First Census in the Republic of Poland of 30 September 1921

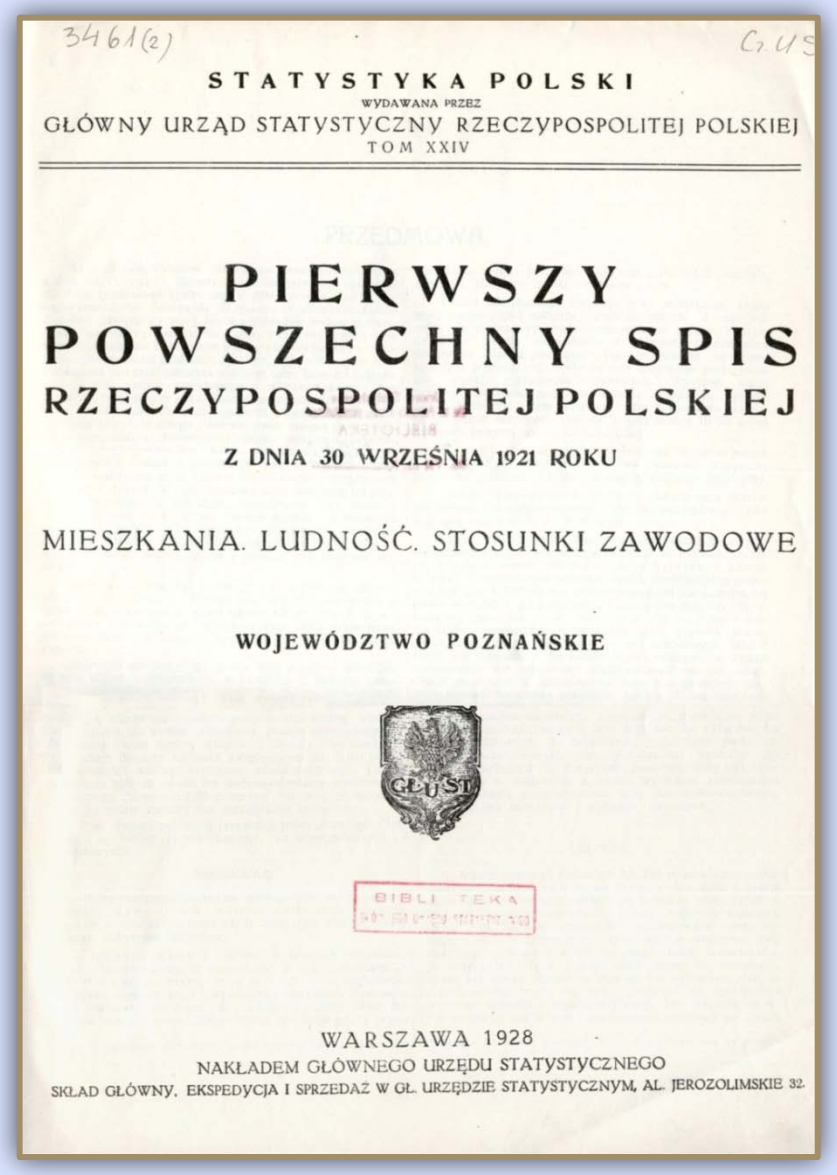

3461(2)

G.US

STATYSTYKA POLSKI

WYDAWANA PRZEZ

GŁÓWNY URZĄD STATYSTYCZNY RZECZYPOSPOLITEJ POLSKIEJ

TOM XXIV

PIERWSZY POWSZECHNY SPIS RZECZYPOSPOLITEJ POLSKIEJ

Z DNIA 30 WRZEŚNIA 1921 ROKU

MIESZKANIA. LUDNOŚĆ. STOSUNKI ZAWODOWE

WOJEWÓDZTWO POZNAŃSKIE

GŁUST

BIBLIOTEKA

WARSZAWA 1928

NAKŁADEM GŁÓWNEGO URZĘDU STATYSTYCZNEGO

SKŁAD GŁÓWNY, EKSPEDYCJA I SPRZEDAŻ W GŁ. URZĘDZIE STATYSTYCZNYM, AL. JEROZOLIMSKIE 32.

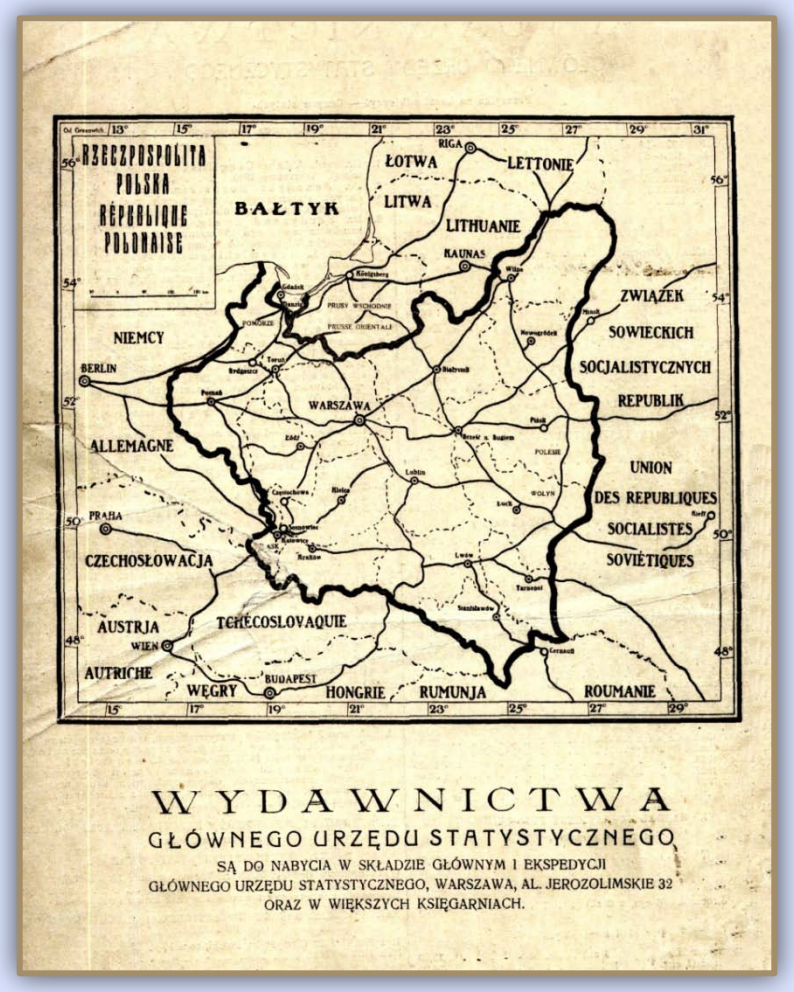

The First Census in the Republic of Poland of 30 September 1921

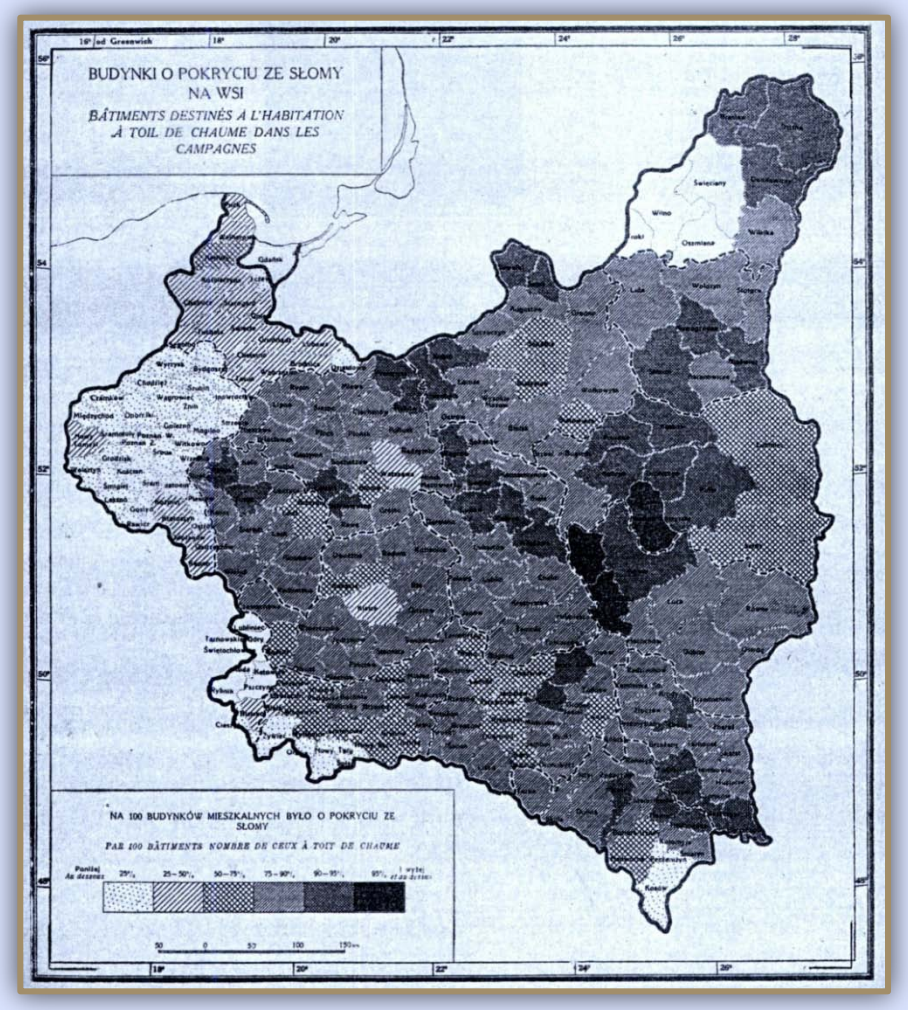

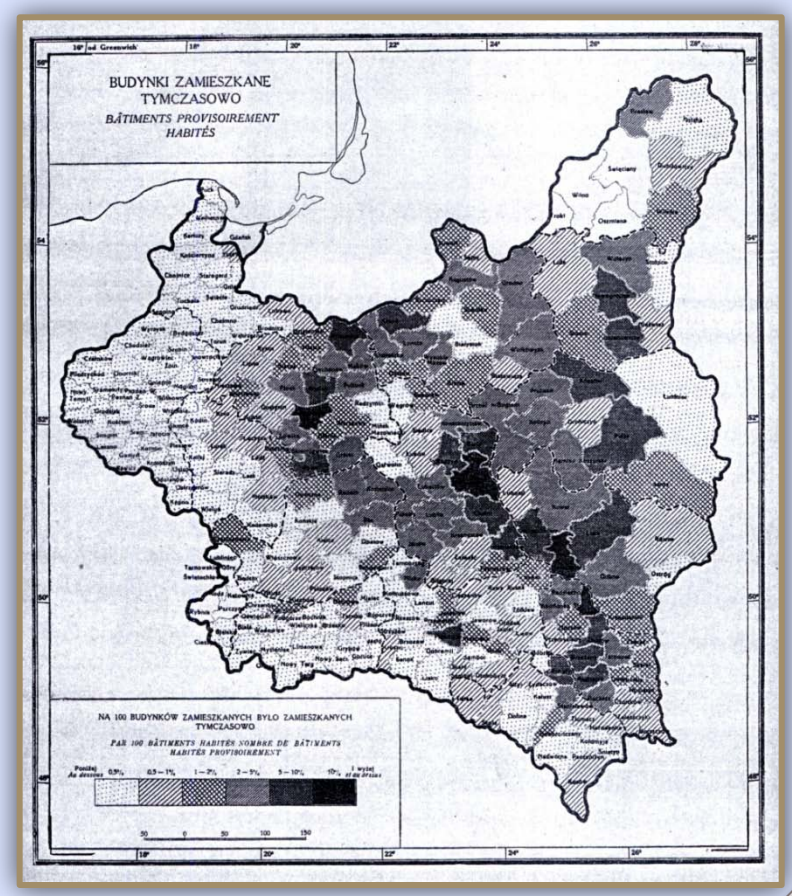

VIII. CENSUSES (AFTER 1921)

The First Census in the Republic of Poland of 30 September 1921

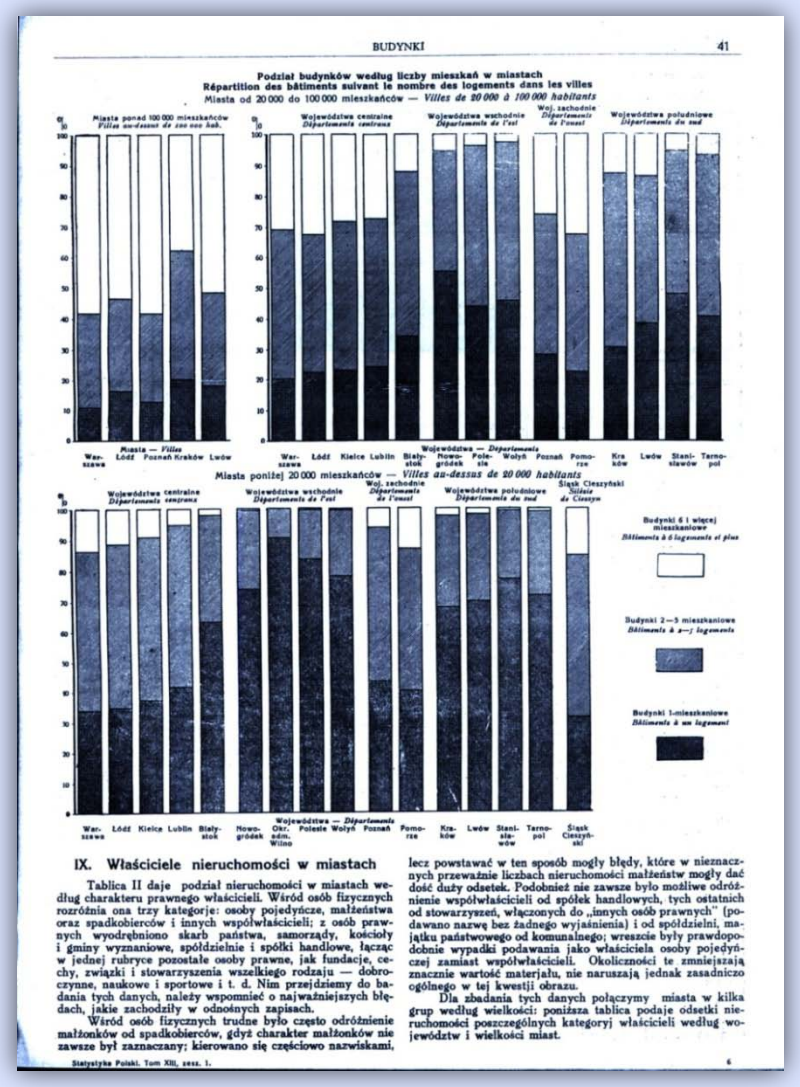

BUDYNKI 41

Podział budynków według liczby mieszkań w miastach
Répartition des bâtiments suivant le nombre des logements dans les villes
Miasta od 20 000 do 100 000 mieszkańców — *Villes de 20 000 à 100 000 habitants*

Miasta ponad 100 000 mieszkańców — *Villes au-dessus de 100 000 hab.*

Miasta poniżej 20 000 mieszkańców — *Villes au-dessous de 20 000 habitants*

Budynki 6 i więcej mieszkaniowe — *Bâtiments à 6 logements et plus*

Budynki 2—5 mieszkaniowe — *Bâtiments à 2—5 logements*

Budynki 1-mieszkaniowe — *Bâtiments à un logement*

IX. Właściciele nieruchomości w miastach

Tablica II daje podział nieruchomości w miastach według charakteru prawnego właścicieli. Wśród osób fizycznych rozróżnia ona trzy kategorje: osoby pojedyńcze, małżeństwa oraz spadkobierców i innych współwłaścicieli; z osób prawnych wyodrębniono skarb państwa, samorządy, kościoły i gminy wyznaniowe, spółdzielnie i spółki handlowe, łącząc w jednej rubryce pozostałe osoby prawne, jak fundacje, cechy, związki i stowarzyszenia wszelkiego rodzaju — dobroczynne, naukowe i sportowe i t. d. Nim przejdziemy do badania tych danych, należy wspomnieć o najważniejszych błędach, jakie zachodziły w odnośnych zapiskach.

Wśród osób fizycznych trudne było często odróżnienie małżonków od spadkobierców, gdyż charakter małżonków nie zawsze był zaznaczany; kierowano się częściowo nazwiskami, lecz powstawać w ten sposób mogły błędy, które w nieznacznych przeważnie liczbach nieruchomości małżeństw mogły dać dość duży odsetek. Podobnież nie zawsze było możliwe odróżnienie współwłaścicieli od spółek handlowych, tych ostatnich od stowarzyszeń, włączonych do „innych osób prawnych" (podawano nazwę bez żadnego wyjaśnienia) i od spółdzielni, majątku państwowego od komunalnego; wreszcie były prawdopodobnie wypadki podawania jako właściciela osoby pojedyńczej zamiast współwłaścicieli. Okoliczności te zmniejszają znacznie wartość materjału, nie naruszają jednak zasadniczo ogólnego w tej kwestji obrazu.

Dla zbadania tych danych połączymy miasta w kilka grup według wielkości: poniższa tablica podaje odsetki nieruchomości poszczególnych kategoryj właścicieli według województw i wielkości miast.

Statystyka Polski. Tom XIII, zesz. 1. 6

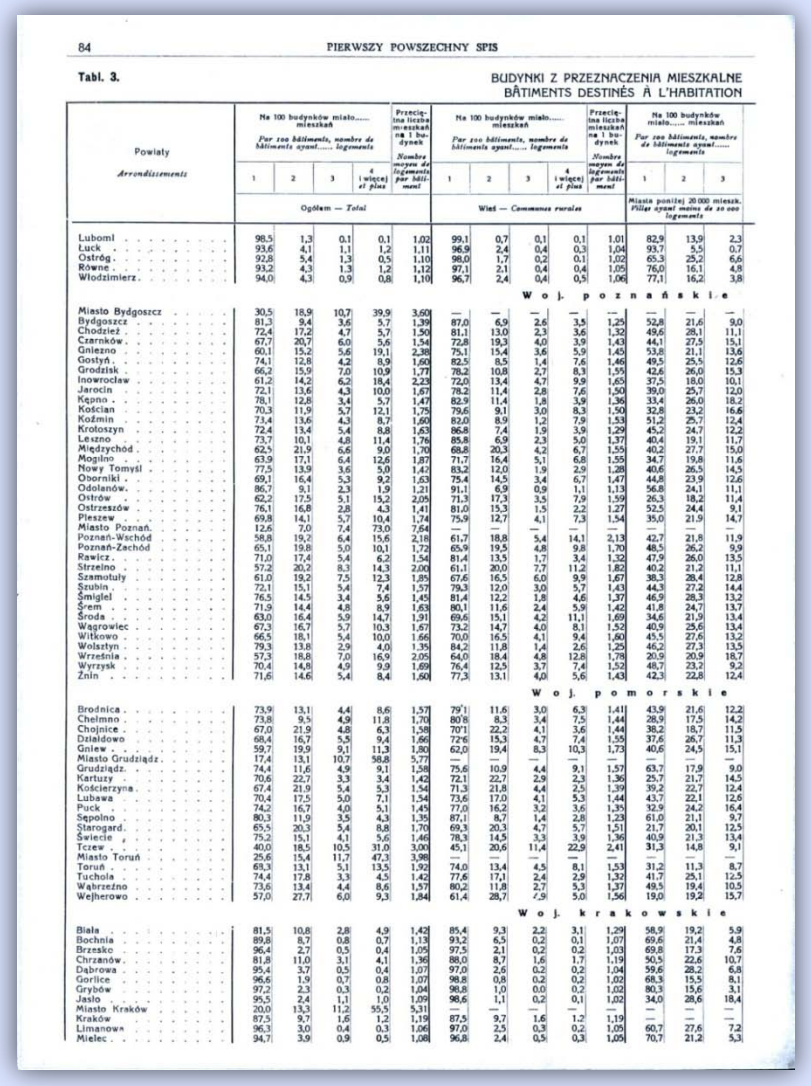

84 PIERWSZY POWSZECHNY SPIS

Tabl. 3. BUDYNKI Z PRZEZNACZENIA MIESZKALNE
BÂTIMENTS DESTINÉS À L'HABITATION

Powiaty / *Arrondissements*	Na 100 budynków miało..... mieszkań / *Par 100 bâtiments, nombre de bâtiments ayant..... logements*				Przeciętna liczba mieszkań na 1 budynek / *Nombre moyen de logements par bâtiment*	Na 100 budynków miało..... mieszkań / *Par 100 bâtiments, nombre de bâtiments ayant..... logements*				Przeciętna liczba mieszkań na 1 budynek / *Nombre moyen de logements par bâtiment*	Na 100 budynków miało..... mieszkań / *Par 100 bâtiments, nombre de bâtiments ayant..... logements*		
	1	2	3	4 i więcej / *et plus*		1	2	3	4 i więcej / *et plus*		1	2	3
	Ogółem — *Total*					Wieś — *Communes rurales*					Miasta poniżej 20 000 mieszk. / *Villes ayant moins de 20 000 logements*		
Luboml	98,5	1,3	0,1	0,1	1,02	99,1	0,7	0,1	0,1	1,01	82,9	13,9	2,3
Łuck	93,6	4,1	1,1	1,2	1,11	96,9	2,4	0,4	0,3	1,04	93,7	5,5	0,7
Ostróg	92,8	5,4	1,3	0,5	1,10	98,0	1,7	0,2	0,1	1,02	65,3	25,2	6,6
Równe	93,2	4,3	1,3	1,2	1,12	97,1	2,1	0,4	0,4	1,05	76,0	16,1	4,8
Włodzimierz	94,0	4,3	0,9	0,8	1,10	96,7	2,4	0,4	0,5	1,06	77,1	16,2	3,8
Woj. poznańskie													
Miasto Bydgoszcz	30,5	18,9	10,7	39,9	3,60	—	—	—	—	—	—	—	—
Bydgoszcz	81,3	9,4	3,6	5,7	1,39	87,0	6,9	2,6	3,5	1,25	52,8	21,6	9,0
Chodzież	72,4	17,2	4,7	5,7	1,50	81,1	13,0	2,3	3,6	1,32	49,6	28,1	11,1
Czarnków	67,7	20,7	6,0	5,6	1,54	72,8	19,3	4,0	3,9	1,43	44,1	27,5	15,1
Gniezno	60,1	15,2	5,6	19,1	2,36	75,1	15,4	3,6	5,9	1,45	53,8	21,1	13,6
Gostyń	74,1	12,8	4,2	8,9	1,60	82,5	8,5	1,4	7,6	1,46	49,5	25,5	12,6
Grodzisk	66,2	15,9	7,0	10,9	1,77	78,2	10,8	2,7	8,3	1,55	42,6	26,0	15,3
Inowrocław	61,2	14,2	6,2	18,4	2,23	72,0	13,4	4,7	9,9	1,65	37,5	18,0	10,1
Jarocin	72,1	13,6	4,3	10,0	1,67	78,2	11,4	2,8	7,6	1,50	39,0	25,7	12,0
Kępno	78,1	12,8	3,4	5,7	1,47	82,9	11,4	1,8	3,9	1,36	33,4	26,0	18,2
Kościan	70,3	11,9	5,7	12,1	1,75	79,6	9,1	3,0	8,3	1,50	32,8	23,2	16,6
Kozmin	73,4	13,6	4,3	8,7	1,60	82,0	8,9	1,2	7,9	1,53	51,2	25,7	12,4
Krotoszyn	72,4	13,4	5,4	8,8	1,63	86,8	7,4	1,9	3,9	1,29	45,2	24,7	12,2
Leszno	73,7	10,1	4,8	11,4	1,76	85,8	6,9	2,3	5,0	1,37	40,4	19,1	11,7
Międzychód	62,5	21,9	6,6	9,0	1,70	68,8	20,3	4,2	6,7	1,55	40,2	27,7	15,0
Mogilno	63,9	17,1	6,4	12,6	1,87	71,7	16,4	5,1	6,8	1,55	34,7	19,8	11,6
Nowy Tomyśl	77,5	13,9	3,6	5,0	1,42	83,2	12,0	1,9	2,9	1,28	40,6	26,5	14,5
Oborniki	69,1	16,4	5,3	9,2	1,63	75,4	14,5	3,4	6,7	1,47	44,8	23,9	12,6
Odolanów	86,7	9,1	2,3	1,9	1,21	91,1	6,9	0,9	1,1	1,13	56,8	24,1	11,1
Ostrów	62,2	17,5	5,1	15,2	2,05	71,3	17,3	3,5	7,9	1,59	26,3	18,2	11,4
Ostrzeszów	76,1	16,8	2,8	4,3	1,41	81,0	15,3	1,5	2,2	1,27	52,5	24,4	9,1
Pleszew	69,8	14,1	5,7	10,4	1,74	75,9	12,7	4,1	7,3	1,54	35,0	21,9	14,7
Miasto Poznań	12,6	7,0	7,4	73,0	7,64	—	—	—	—	—	—	—	—
Poznań-Wschód	58,8	19,2	6,4	15,6	2,18	61,7	18,8	5,4	14,1	2,13	42,7	21,8	11,9
Poznań-Zachód	65,1	19,8	5,0	10,1	1,72	65,9	19,5	4,8	9,8	1,70	48,5	26,2	9,9
Rawicz	71,0	17,4	5,4	6,2	1,54	81,4	13,5	1,7	3,4	1,32	47,9	26,0	13,5
Strzelno	57,2	20,2	8,3	14,3	2,00	61,1	20,0	7,7	11,2	1,82	40,2	21,2	11,1
Szamotuły	61,0	19,2	7,5	12,3	1,85	67,6	16,5	6,0	9,9	1,67	38,3	28,4	12,8
Szubin	72,1	15,1	5,4	7,4	1,57	79,3	12,0	3,0	5,7	1,43	44,3	27,2	14,4
Śmigiel	76,5	14,5	3,4	5,6	1,45	81,4	12,2	1,8	4,6	1,37	46,9	28,3	13,2
Śrem	71,9	14,4	4,8	8,9	1,63	80,1	11,6	2,4	5,9	1,42	41,8	24,7	13,7
Środa	63,0	16,4	5,9	14,7	1,91	69,6	15,1	4,2	11,1	1,69	34,6	21,9	13,4
Wągrowiec	67,3	16,7	5,7	10,3	1,67	73,2	14,7	4,0	8,1	1,52	40,9	25,6	13,4
Witkowo	66,5	18,1	5,4	10,0	1,66	70,0	16,5	4,1	9,4	1,60	45,5	27,6	13,2
Wolsztyn	79,3	13,8	2,9	4,0	1,35	84,2	11,8	1,4	2,6	1,25	46,2	27,3	13,5
Września	57,3	18,8	7,0	16,9	2,05	64,0	18,4	4,8	12,8	1,78	20,9	20,9	18,7
Wyrzysk	70,4	14,8	4,9	9,9	1,69	76,4	12,5	3,7	7,4	1,52	48,7	23,2	9,2
Żnin	71,6	14,6	5,4	8,4	1,60	77,3	13,1	4,0	5,6	1,43	42,3	22,8	12,4
Woj. pomorskie													
Brodnica	73,9	13,1	4,4	8,6	1,57	79,1	11,6	3,0	6,3	1,41	43,9	21,6	12,2
Chełmno	73,8	9,5	4,9	11,8	1,70	80,8	8,3	3,4	7,5	1,44	28,9	17,5	14,2
Chojnice	67,0	21,9	4,8	6,3	1,58	70,1	22,2	4,1	3,6	1,44	38,2	18,7	11,5
Działdowo	68,4	16,7	5,5	9,4	1,66	72,6	15,3	4,7	7,4	1,55	37,6	26,7	11,3
Gniew	59,7	19,9	9,1	11,3	1,80	62,0	19,4	8,3	10,3	1,73	40,6	24,5	15,1
Miasto Grudziądz	17,4	13,1	10,7	58,8	5,77	—	—	—	—	—	—	—	—
Grudziądz	74,4	11,6	4,9	9,1	1,58	75,6	10,9	4,4	9,1	1,57	63,7	17,9	9,0
Kartuzy	70,6	22,7	3,3	3,4	1,42	72,1	22,7	2,9	2,3	1,36	25,7	21,7	14,5
Kościerzyna	67,4	21,9	5,4	5,3	1,54	71,3	21,8	4,4	2,5	1,39	39,2	22,7	12,4
Lubawa	70,4	17,5	5,0	7,1	1,54	73,6	17,0	4,1	5,3	1,44	43,7	22,1	12,6
Puck	74,2	16,7	4,0	5,1	1,45	77,0	16,2	3,2	3,6	1,35	32,9	24,2	16,4
Sępolno	80,3	11,9	3,5	4,3	1,35	87,1	8,7	1,4	2,8	1,23	61,0	21,1	9,7
Starogard	65,5	20,3	5,4	8,8	1,70	69,3	20,3	4,7	5,7	1,51	21,7	20,1	12,5
Świecie	75,2	15,1	4,1	5,6	1,46	78,3	14,5	3,3	3,9	1,36	40,9	21,3	13,4
Tczew	40,0	18,5	10,5	31,0	3,00	45,1	20,6	11,4	22,9	2,41	31,3	14,8	9,1
Miasto Toruń	25,6	15,4	11,7	47,3	3,98	—	—	—	—	—	—	—	—
Toruń	69,3	13,1	5,1	13,5	1,92	74,0	13,4	4,5	8,1	1,53	31,2	11,3	8,7
Tuchola	74,4	17,8	3,3	4,5	1,42	77,6	17,1	2,4	2,9	1,32	41,7	25,1	12,5
Wąbrzeźno	73,6	13,4	4,4	8,6	1,57	80,2	11,8	2,7	5,3	1,37	49,5	19,4	10,5
Wejherowo	57,0	27,7	6,0	9,3	1,84	61,4	28,7	7,9	5,0	1,56	19,0	19,2	15,7
Woj. krakowskie													
Biała	81,5	10,8	2,8	4,9	1,42	85,4	9,3	2,2	3,1	1,29	58,9	19,2	5,9
Bochnia	89,8	8,7	0,8	0,7	1,13	91,2	6,5	0,2	0,1	1,07	69,6	21,4	4,8
Brzesko	96,4	2,7	0,5	0,4	1,05	97,5	2,1	0,2	0,2	1,03	69,8	17,3	7,6
Chrzanów	81,8	11,0	3,1	4,1	1,36	88,0	8,7	1,6	1,7	1,19	50,5	22,6	10,7
Dąbrowa	95,4	3,7	0,5	0,4	1,07	97,0	2,6	0,2	0,2	1,04	59,6	28,2	6,8
Gorlice	96,6	1,9	0,7	0,8	1,07	98,8	0,8	0,2	0,2	1,02	68,3	15,5	8,1
Grybów	97,2	2,3	0,3	0,2	1,04	98,8	1,0	0,0	0,2	1,02	80,3	15,6	3,1
Jasło	95,5	2,4	1,1	1,0	1,09	98,6	1,1	0,2	0,1	1,02	34,0	28,6	18,4
Miasto Kraków	20,0	13,3	11,2	55,5	5,31	—	—	—	—	—	—	—	—
Kraków	87,5	9,7	1,6	1,2	1,19	87,5	9,7	1,6	1,2	1,19	—	—	—
Limanowa	96,3	3,0	0,4	0,3	1,06	97,0	2,5	0,3	0,2	1,05	60,7	27,6	7,2
Mielec	94,7	3,9	0,9	0,5	1,08	96,8	2,4	0,5	0,3	1,05	70,7	21,2	5,3

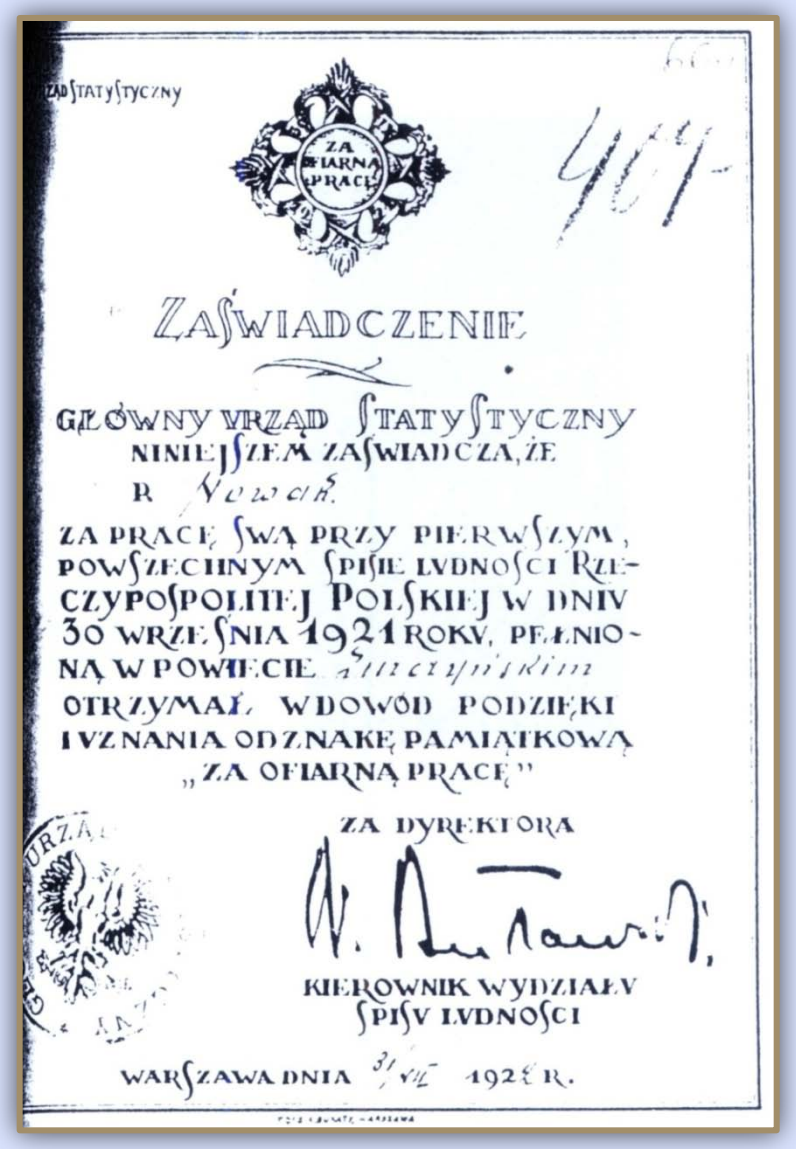

URZĄD STATYSTYCZNY

ZA OFIARNĄ PRACĘ

ZAŚWIADCZENIE

GŁÓWNY URZĄD STATYSTYCZNY
NINIEJSZEM ZAŚWIADCZA, ŻE
P. Yowicz
ZA PRACĘ SWĄ PRZY PIERWSZYM, POWSZECHNYM SPISIE LUDNOŚCI RZECZYPOSPOLITEJ POLSKIEJ W DNIU 30 WRZEŚNIA 1921 ROKU, PEŁNIONĄ W POWIECIE Szczyńskim
OTRZYMAŁ WDOWÓD PODZIĘKI I UZNANIA ODZNAKĘ PAMIĄTKOWĄ „ZA OFIARNĄ PRACĘ"

ZA DYREKTORA

KIEROWNIK WYDZIAŁU SPISU LUDNOŚCI

WARSZAWA DNIA 31/VII 1928 R.

The First Census in the Republic of Poland of 30 September 1921

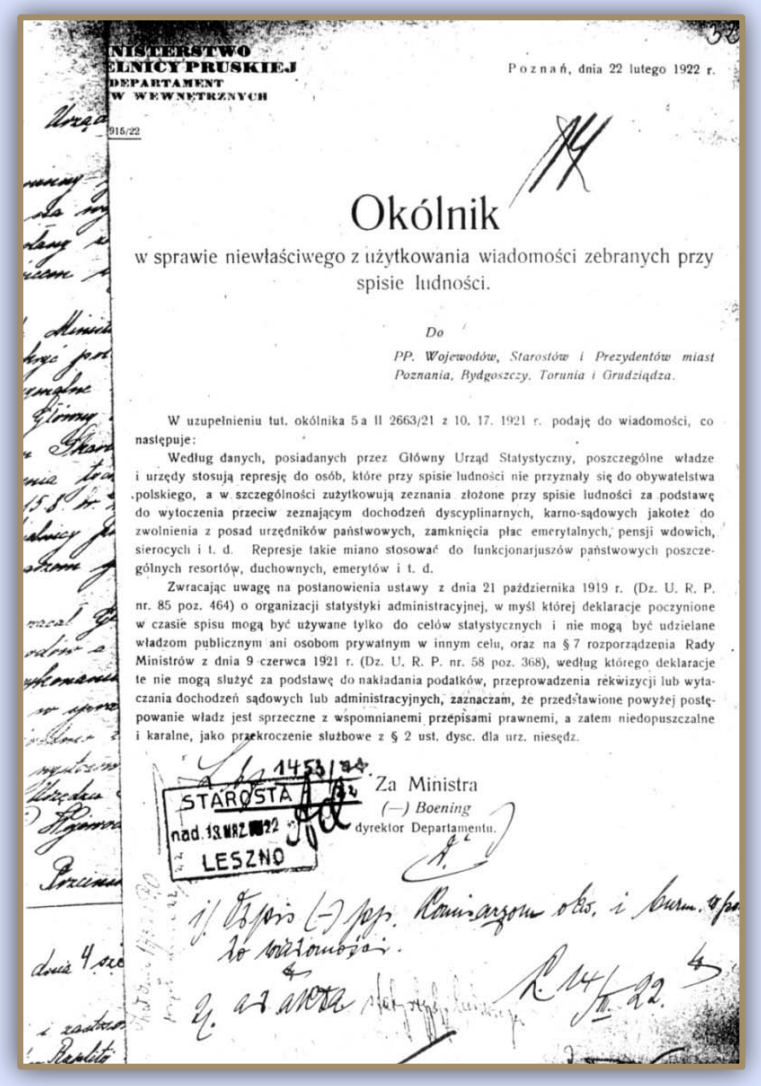

MINISTERSTWO DZIELNICY PRUSKIEJ
DEPARTAMENT SPRAW WEWNĘTRZNYCH

Poznań, dnia 22 lutego 1922 r.

915/22

Okólnik

w sprawie niewłaściwego z użytkowania wiadomości zebranych przy spisie ludności.

Do

PP. Wojewodów, Starostów i Prezydentów miast Poznania, Bydgoszczy, Torunia i Grudziądza.

W uzupełnieniu tut. okólnika 5 a II 2663/21 z 10. 17. 1921 r. podaję do wiadomości, co następuje:

Według danych, posiadanych przez Główny Urząd Statystyczny, poszczególne władze i urzędy stosują represję do osób, które przy spisie ludności nie przyznały się do obywatelstwa polskiego, a w szczególności zużytkowują zeznania złożone przy spisie ludności za podstawę do wytoczenia przeciw zeznającym dochodzeń dyscyplinarnych, karno-sądowych jakoteż do zwolnienia z posad urzędników państwowych, zamknięcia płac emerytalnych, pensji wdowich, sierocych i t. d. Represje takie miano stosować do funkcjonarjuszów państwowych poszczególnych resortów, duchownych, emerytów i t. d.

Zwracając uwagę na postanowienia ustawy z dnia 21 października 1919 r. (Dz. U. R. P. nr. 85 poz. 464) o organizacji statystyki administracyjnej, w myśl której deklaracje poczynione w czasie spisu mogą być używane tylko do celów statystycznych i nie mogą być udzielane władzom publicznym ani osobom prywatnym w innym celu, oraz na § 7 rozporządzenia Rady Ministrów z dnia 9 czerwca 1921 r. (Dz. U. R. P. nr. 58 poz. 368), według którego deklaracje te nie mogą służyć za podstawę do nakładania podatków, przeprowadzenia rekwizycji lub wytaczania dochodzeń sądowych lub administracyjnych, zaznaczam, że przedstawione powyżej postępowanie władz jest sprzeczne z wspomnianemi przepisami prawnemi, a zatem niedopuszczalne i karalne, jako przekroczenie służbowe z § 2 ust. dysc. dla urz. niesędz.

Za Ministra
(—) Boening
dyrektor Departamentu.

STAROSTA nad. 13 MAR 1922 LESZNO

The Second National Census of 9 December 1931

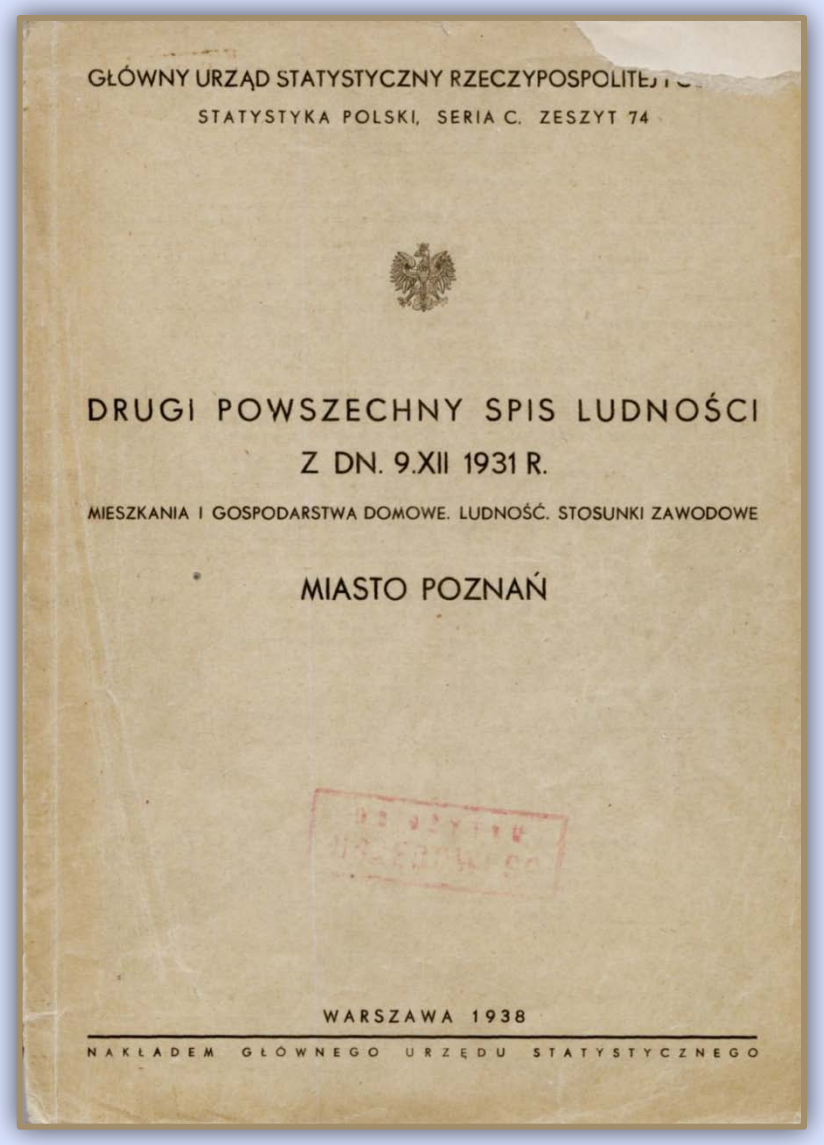

GŁÓWNY URZĄD STATYSTYCZNY RZECZYPOSPOLITEJ

STATYSTYKA POLSKI, SERIA C. ZESZYT 74

DRUGI POWSZECHNY SPIS LUDNOŚCI

Z DN. 9.XII 1931 R.

MIESZKANIA I GOSPODARSTWA DOMOWE. LUDNOŚĆ. STOSUNKI ZAWODOWE

MIASTO POZNAŃ

WARSZAWA 1938

NAKŁADEM GŁÓWNEGO URZĘDU STATYSTYCZNEGO

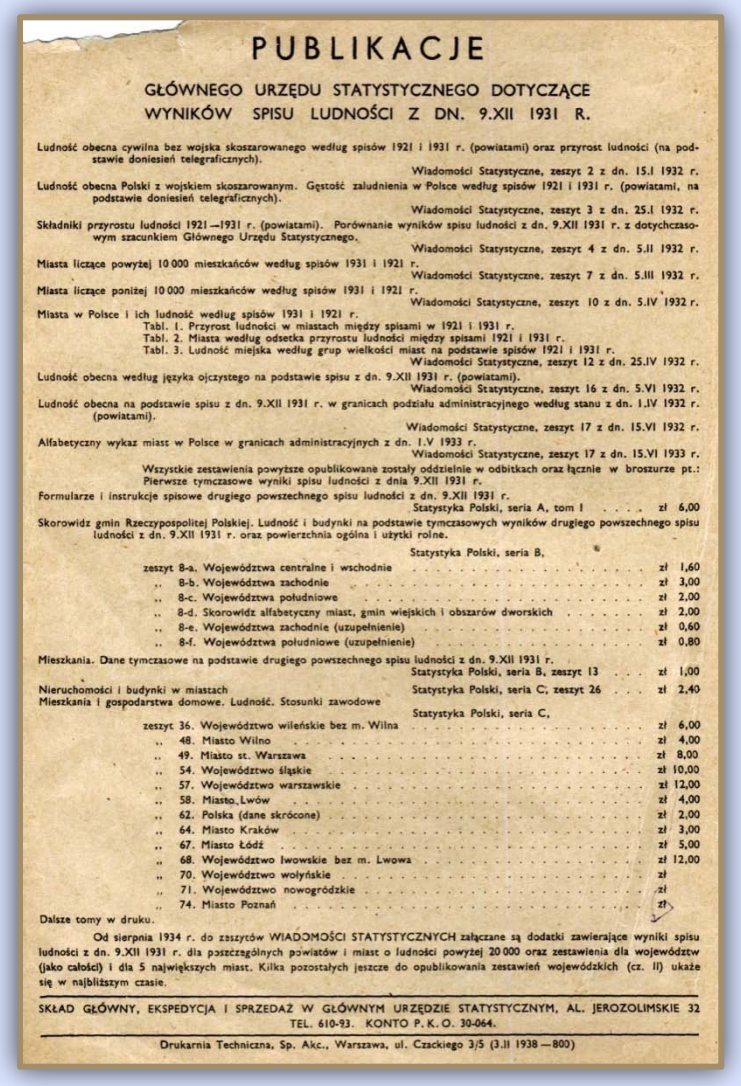

PUBLIKACJE

GŁÓWNEGO URZĘDU STATYSTYCZNEGO DOTYCZĄCE WYNIKÓW SPISU LUDNOŚCI Z DN. 9.XII 1931 R.

Ludność obecna cywilna bez wojska skoszarowanego według spisów 1921 i 1931 r. (powiatami) oraz przyrost ludności (na podstawie doniesień telegraficznych).
Wiadomości Statystyczne, zeszyt 2 z dn. 15.I 1932 r.

Ludność obecna Polski z wojskiem skoszarowanym. Gęstość zaludnienia w Polsce według spisów 1921 i 1931 r. (powiatami, na podstawie doniesień telegraficznych).
Wiadomości Statystyczne, zeszyt 3 z dn. 25.I 1932 r.

Składniki przyrostu ludności 1921—1931 r. (powiatami). Porównanie wyników spisu ludności z dn. 9.XII 1931 r. z dotychczasowym szacunkiem Głównego Urzędu Statystycznego.
Wiadomości Statystyczne, zeszyt 4 z dn. 5.II 1932 r.

Miasta liczące powyżej 10 000 mieszkańców według spisów 1931 i 1921 r.
Wiadomości Statystyczne, zeszyt 7 z dn. 5.III 1932 r.

Miasta liczące poniżej 10 000 mieszkańców według spisów 1931 i 1921 r.
Wiadomości Statystyczne, zeszyt 10 z dn. 5.IV 1932 r.

Miasta w Polsce i ich ludność według spisów 1931 i 1921 r.
Tabl. 1. Przyrost ludności w miastach między spisami w 1921 i 1931 r.
Tabl. 2. Miasta według odsetka przyrostu ludności między spisami 1921 i 1931 r.
Tabl. 3. Ludność miejska według grup wielkości miast na podstawie spisów 1921 i 1931 r.
Wiadomości Statystyczne, zeszyt 12 z dn. 25.IV 1932 r.

Ludność obecna według języka ojczystego na podstawie spisu z dn. 9.XII 1931 r. (powiatami).
Wiadomości Statystyczne, zeszyt 16 z dn. 5.VI 1932 r.

Ludność obecna na podstawie spisu z dn. 9.XII 1931 r. w granicach podziału administracyjnego według stanu z dn. 1.IV 1932 r. (powiatami).
Wiadomości Statystyczne, zeszyt 17 z dn. 15.VI 1932 r.

Alfabetyczny wykaz miast w Polsce w granicach administracyjnych z dn. 1.V 1933 r.
Wiadomości Statystyczne, zeszyt 17 z dn. 15.VI 1933 r.

Wszystkie zestawienia powyższe opublikowane zostały oddzielnie w odbitkach oraz łącznie w broszurze pt.: Pierwsze tymczasowe wyniki spisu ludności z dnia 9.XII 1931 r.

Formularze i instrukcje spisowe drugiego powszechnego spisu ludności z dn. 9.XII 1931 r.
Statystyka Polski, seria A, tom I . . . . zł 6,00

Skorowidz gmin Rzeczypospolitej Polskiej. Ludność i budynki na podstawie tymczasowych wyników drugiego powszechnego spisu ludności z dn. 9.XII 1931 r. oraz powierzchnia ogólna i użytki rolne.
Statystyka Polski, seria B.

zeszyt 8-a.	Województwa centralne i wschodnie	zł 1,60
„ 8-b.	Województwa zachodnie	zł 3,00
„ 8-c.	Województwa południowe	zł 2,00
„ 8-d.	Skorowidz alfabetyczny miast, gmin wiejskich i obszarów dworskich	zł 2,00
„ 8-e.	Województwa zachodnie (uzupełnienie)	zł 0,60
„ 8-f.	Województwa południowe (uzupełnienie)	zł 0,80

Mieszkania. Dane tymczasowe na podstawie drugiego powszechnego spisu ludności z dn. 9.XII 1931 r.
Statystyka Polski, seria B, zeszyt 13 . . . zł 1,00

Nieruchomości i budynki w miastach
Statystyka Polski, seria C, zeszyt 26 . . . zł 2,40

Mieszkania i gospodarstwa domowe. Ludność. Stosunki zawodowe
Statystyka Polski, seria C,

zeszyt 36.	Województwo wileńskie bez m. Wilna	zł 6,00
„ 48.	Miasto Wilno	zł 4,00
„ 49.	Miasto st. Warszawa	zł 8,00
„ 54.	Województwo śląskie	zł 10,00
„ 57.	Województwo warszawskie	zł 12,00
„ 58.	Miasto Lwów	zł 4,00
„ 62.	Polska (dane skrócone)	zł 2,00
„ 64.	Miasto Kraków	zł 3,00
„ 67.	Miasto Łódź	zł 5,00
„ 68.	Województwo lwowskie bez m. Lwowa	zł 12,00
„ 70.	Województwo wołyńskie	zł
„ 71.	Województwo nowogródzkie	zł
„ 74.	Miasto Poznań	zł

Dalsze tomy w druku.

Od sierpnia 1934 r. do zeszytów WIADOMOŚCI STATYSTYCZNYCH załączane są dodatki zawierające wyniki spisu ludności z dn. 9.XII 1931 r. dla poszczególnych powiatów i miast o ludności powyżej 20 000 oraz zestawienia dla województw (jako całości) i dla 5 największych miast. Kilka pozostałych jeszcze do opublikowania zestawień wojewódzkich (cz. II) ukaże się w najbliższym czasie.

SKŁAD GŁÓWNY, EKSPEDYCJA I SPRZEDAŻ W GŁÓWNYM URZĘDZIE STATYSTYCZNYM, AL. JEROZOLIMSKIE 32
TEL. 610-93. KONTO P. K. O. 30-064.

Drukarnia Techniczna, Sp. Akc., Warszawa, ul. Czackiego 3/5 (3.II 1938 — 800)

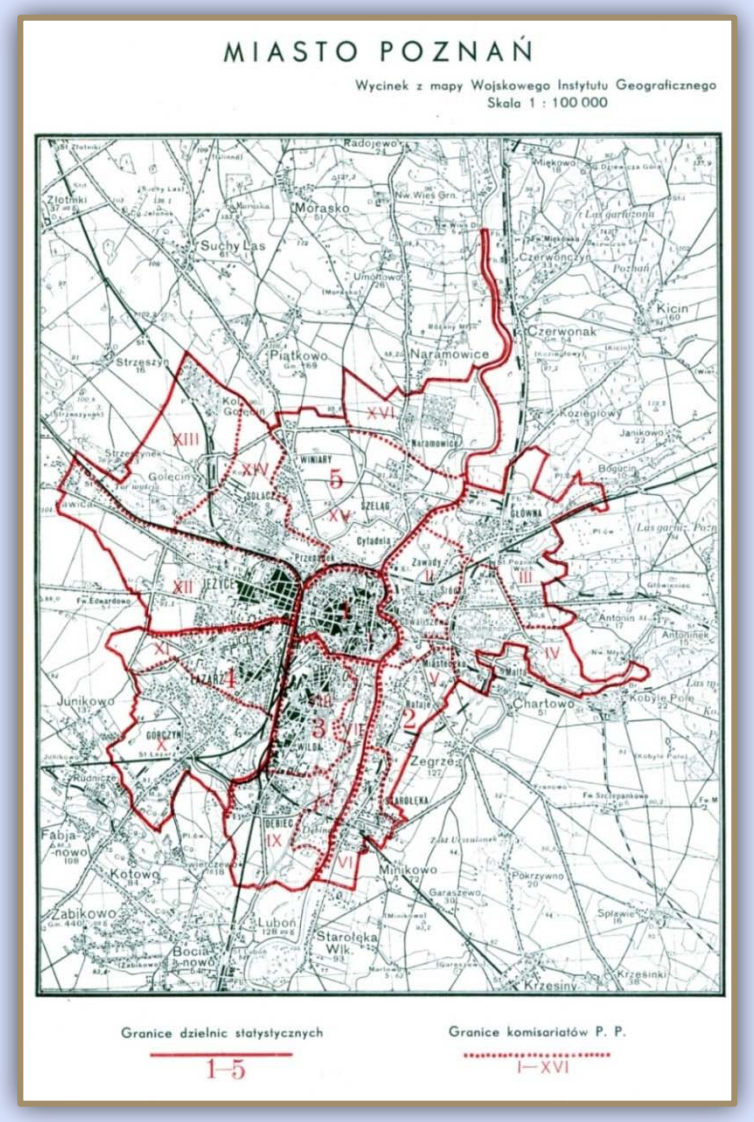

The Second National Census of 9 December 1931

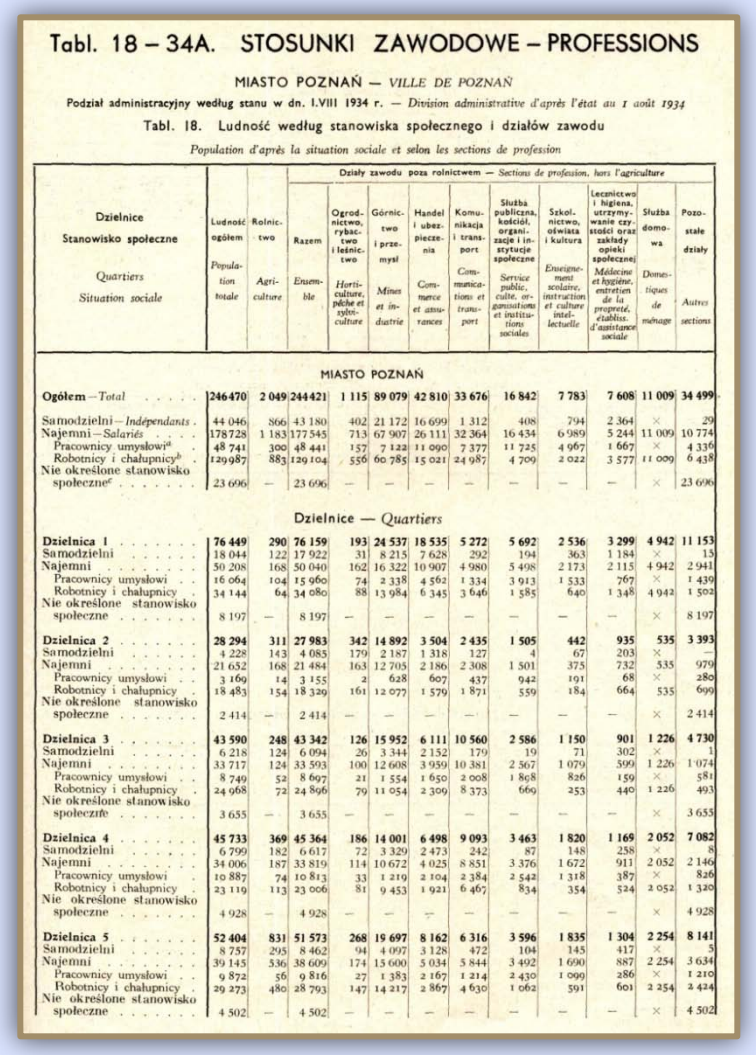

Tabl. 18 – 34A. STOSUNKI ZAWODOWE – PROFESSIONS

MIASTO POZNAŃ — *VILLE DE POZNAŃ*

Podział administracyjny według stanu w dn. 1.VIII 1934 r. — *Division administrative d'après l'état au 1 août 1934*

Tabl. 18. Ludność według stanowiska społecznego i działów zawodu

Population d'après la situation sociale et selon les sections de profession

Dzielnice / Stanowisko społeczne / *Quartiers / Situation sociale*	Ludność ogółem / *Population totale*	Rolnictwo / *Agriculture*	Działy zawodu poza rolnictwem — *Sections de profession, hors l'agriculture*: Razem / *Ensemble*	Ogrodnictwo, rybactwo i leśnictwo / *Horticulture, pêche et sylviculture*	Górnictwo i przemysł / *Mines et industrie*	Handel i ubezpieczenia / *Commerce et assurances*	Komunikacja i transport / *Communications et transport*	Służba publiczna, kościół, organizacje i instytucje społeczne / *Service public, culte, organisations et institutions sociales*	Szkolnictwo, oświata i kultura / *Enseignement scolaire, instruction et culture intellectuelle*	Lecznictwo i higjena, utrzymywanie czystości oraz zakłady opieki społecznej / *Médecine et hygiène, entretien de la propreté, établiss. d'assistance sociale*	Służba domowa / *Domestiques de ménage*	Pozostałe działy / *Autres sections*
MIASTO POZNAŃ												
Ogółem — *Total*	**246 470**	**2 049**	**244 421**	**1 115**	**89 079**	**42 810**	**33 676**	**16 842**	**7 783**	**7 608**	**11 009**	**34 499**
Samodzielni — *Indépendants*	44 046	866	43 180	402	21 172	16 699	1 312	408	794	2 364	×	29
Najemni — *Salariés*	178 728	1 183	177 545	713	67 907	26 111	32 364	16 434	6 989	5 244	11 009	10 774
Pracownicy umysłowi[a]	48 741	300	48 441	157	7 122	11 090	7 377	11 725	4 967	1 667	×	4 336
Robotnicy i chałupnicy[b]	129 987	883	129 104	556	60 785	15 021	24 987	4 709	2 022	3 577	11 009	6 438
Nie określone stanowisko społeczne[c]	23 696	—	23 696	—	—	—	—	—	—	—	×	23 696
Dzielnice — *Quartiers*												
Dzielnica 1	**76 449**	**290**	**76 159**	**193**	**24 537**	**18 535**	**5 272**	**5 692**	**2 536**	**3 299**	**4 942**	**11 153**
Samodzielni	18 044	122	17 922	31	8 215	7 628	292	194	363	1 184	×	15
Najemni	50 208	168	50 040	162	16 322	10 907	4 980	5 498	2 173	2 115	4 942	2 941
Pracownicy umysłowi	16 064	104	15 960	74	2 338	4 562	1 334	3 913	1 533	767	×	1 439
Robotnicy i chałupnicy	34 144	64	34 080	88	13 984	6 345	3 646	1 585	640	1 348	4 942	1 502
Nie określone stanowisko społeczne	8 197	—	8 197	—	—	—	—	—	—	—	×	8 197
Dzielnica 2	**28 294**	**311**	**27 983**	**342**	**14 892**	**3 504**	**2 435**	**1 505**	**442**	**935**	**535**	**3 393**
Samodzielni	4 228	143	4 085	179	2 187	1 318	127	4	67	203	×	—
Najemni	21 652	168	21 484	163	12 705	2 186	2 308	1 501	375	732	535	979
Pracownicy umysłowi	3 169	14	3 155	2	628	607	437	942	191	68	×	280
Robotnicy i chałupnicy	18 483	154	18 329	161	12 077	1 579	1 871	559	184	664	535	699
Nie określone stanowisko społeczne	2 414	—	2 414	—	—	—	—	—	—	—	×	2 414
Dzielnica 3	**43 590**	**248**	**43 342**	**126**	**15 952**	**6 111**	**10 560**	**2 586**	**1 150**	**901**	**1 226**	**4 730**
Samodzielni	6 218	124	6 094	26	3 344	2 152	179	19	71	302	×	1
Najemni	33 717	124	33 593	100	12 608	3 959	10 381	2 567	1 079	599	1 226	1 074
Pracownicy umysłowi	8 749	52	8 697	21	1 554	1 650	2 008	1 868	826	159	×	581
Robotnicy i chałupnicy	24 968	72	24 896	79	11 054	2 309	8 373	669	253	440	1 226	493
Nie określone stanowisko społeczne	3 655	—	3 655	—	—	—	—	—	—	—	×	3 655
Dzielnica 4	**45 733**	**369**	**45 364**	**186**	**14 001**	**6 498**	**9 093**	**3 463**	**1 820**	**1 169**	**2 052**	**7 082**
Samodzielni	6 799	182	6 617	72	3 329	2 473	242	87	148	258	×	8
Najemni	34 006	187	33 819	114	10 672	4 025	8 851	3 376	1 672	911	2 052	2 146
Pracownicy umysłowi	10 887	74	10 813	33	1 219	2 104	2 384	2 542	1 318	387	×	826
Robotnicy i chałupnicy	23 119	113	23 006	81	9 453	1 921	6 467	834	354	524	2 052	1 320
Nie określone stanowisko społeczne	4 928	—	4 928	—	—	—	—	—	—	—	×	4 928
Dzielnica 5	**52 404**	**831**	**51 573**	**268**	**19 697**	**8 162**	**6 316**	**3 596**	**1 835**	**1 304**	**2 254**	**8 141**
Samodzielni	8 757	295	8 462	94	4 097	3 128	472	104	145	417	×	5
Najemni	39 145	536	38 609	174	15 600	5 034	5 844	3 492	1 690	887	2 254	3 634
Pracownicy umysłowi	9 872	56	9 816	27	1 383	2 167	1 214	2 430	1 099	286	×	1 210
Robotnicy i chałupnicy	29 273	480	28 793	147	14 217	2 867	4 630	1 062	591	601	2 254	2 424
Nie określone stanowisko społeczne	4 502	—	4 502	—	—	—	—	—	—	—	×	4 502

The Second National Census of 9 December 1931

ZAŚWIADCZENIE

GŁÓWNY URZĄD STATYSTYCZNY
NINIEJSZEM ZAŚWIADCZA, ŻE
P. Łukaszewicz Stanisław
ZA HONOROWĄ PRACĘ SWĄ W CHARAKTERZE
OKRĘGOWEGO KOMISARZA SPISOWEGO
PRZY PRZEPROWADZENIU
DRUGIEGO POWSZECHNEGO SPISU LUDNOŚCI
RZECZYPOSPOLITEJ POLSKIEJ
W DNIU 9 GRUDNIA 1931 R.
PEŁNIONĄ W POWIECIE ~~MIEŚCIE~~ Sawickim
OTRZYMAŁ ODZNAKĘ „ZA OFIARNĄ PRACĘ"
Nr. 181-335
GENERALNY KOMISARZ SPISOWY
WARSZAWA, DNIA 10-VI 1932 R.

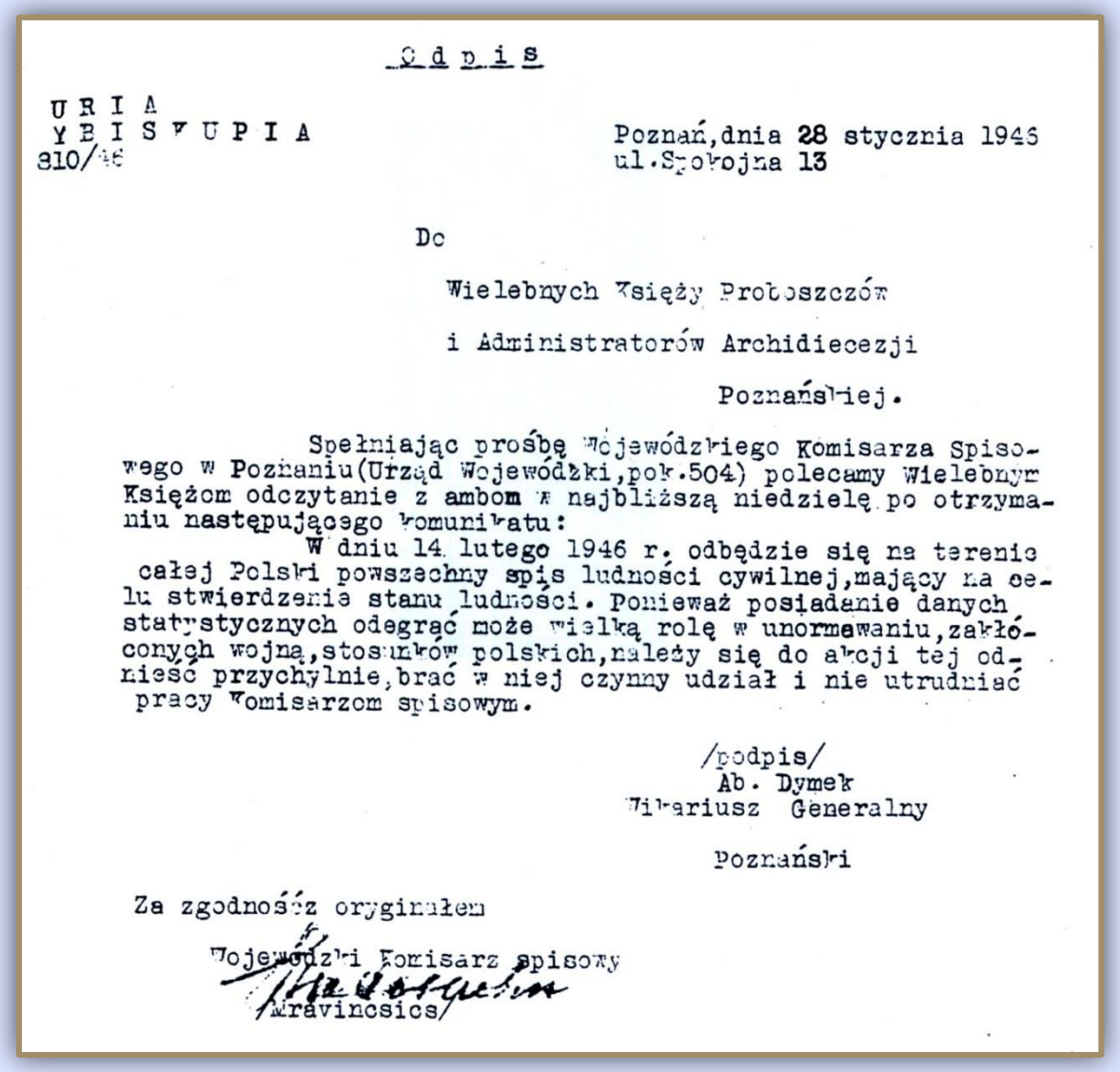

Odpis

URIA
YBISKUPIA
810/46

Poznań, dnia 28 stycznia 1946
ul. Spokojna 13

Do

Wielebnych Księży Proboszczów

i Administratorów Archidiecezji

Poznańskiej.

Spełniając prośbę Wojewódzkiego Komisarza Spisowego w Poznaniu (Urząd Wojewódzki, pok. 504) polecamy Wielebnym Księżom odczytanie z ambom w najbliższą niedzielę po otrzymaniu następującego komunikatu:

W dniu 14 lutego 1946 r. odbędzie się na terenie całej Polski powszechny spis ludności cywilnej, mający na celu stwierdzenie stanu ludności. Ponieważ posiadanie danych statystycznych odegrać może wielką rolę w unormowaniu, zakłóconych wojną, stosunków polskich, należy się do akcji tej odnieść przychylnie, brać w niej czynny udział i nie utrudniać pracy Komisarzom spisowym.

/podpis/
Ab. Dymek
Wikariusz Generalny

Poznański

Za zgodność z oryginałem

Wojewódzki Komisarz spisowy
/Kravincsics/

The Census of Population of 14 February 1946

The Census of Population
of 14 February 1946

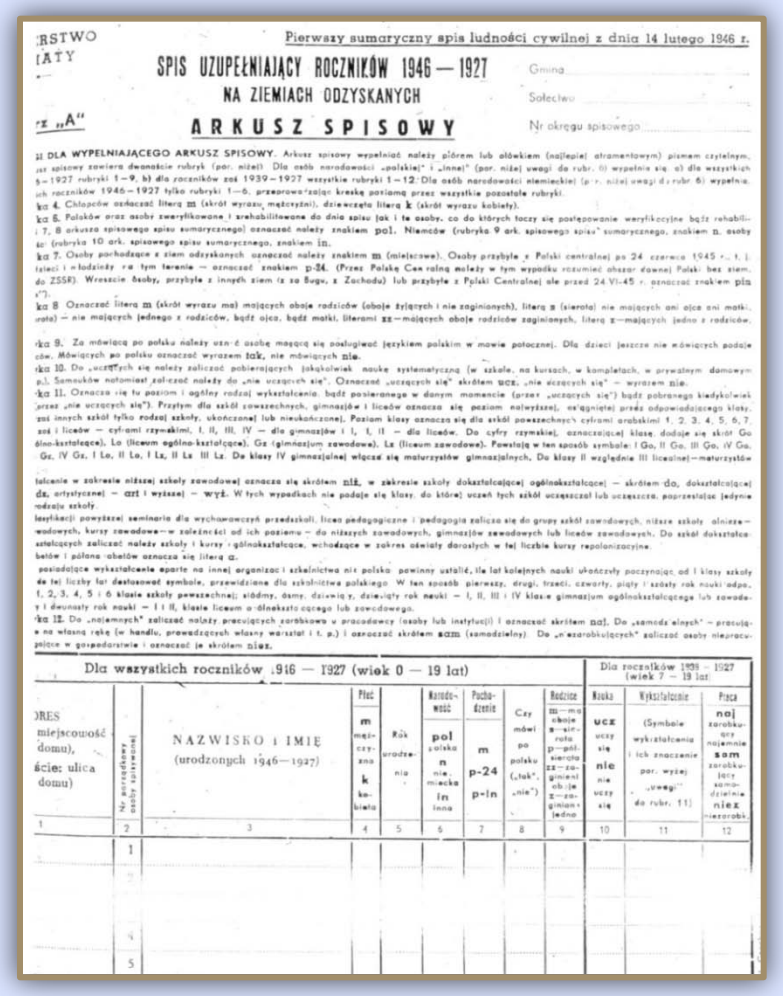

Pierwszy sumaryczny spis ludności cywilnej z dnia 14 lutego 1946 r.

SPIS UZUPEŁNIAJĄCY ROCZNIKÓW 1946 — 1927
NA ZIEMIACH ODZYSKANYCH
ARKUSZ SPISOWY

Gmina
Sołectwo
Nr okręgu spisowego

Dla wszystkich roczników 1946 — 1927 (wiek 0 — 19 lat)

Dla roczników 1936 — 1927 (wiek 7 — 19 lat)

ADRES miejscowość domu), ulica domu)	Nr porządkowy osoby spisowej	NAZWISKO I IMIĘ (urodzonych 1946—1927)	Płeć m mężczyzna k kobieta	Rok urodzenia	Narodowość pol polska n niemiecka in inna	Pochodzenie m p-24 p-in	Czy mówi po polsku („tak", „nie")	Rodzina m—ma oboje s—sierota p—półsierota zz—zaginieni obojga z—zaginiony jedno	Nauka ucz uczy się nie nie uczy się	Wykształcenie (Symbole wykształcenia i ich znaczenie por. wyżej „uwagi" do rubr. 11)	Praca noj zarobkujący najemnie sam zarobkujący samodzielnie niez niezarobk.
1	2	3	4	5	6	7	8	9	10	11	12
	1										
	2										
	3										
	4										
	5										

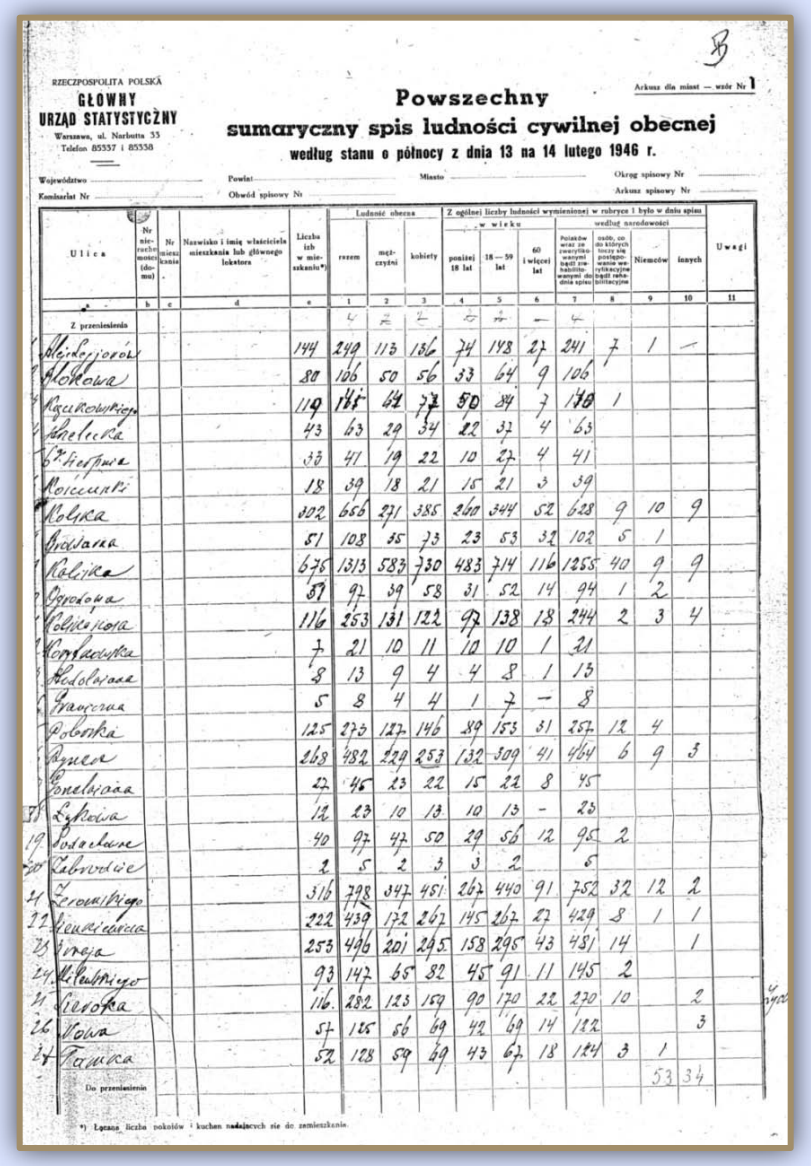

RZECZPOSPOLITA POLSKA
GŁÓWNY URZĄD STATYSTYCZNY
Warszawa, ul. Narbutta 33
Telefon 85557 i 85558

Arkusz dla miast — wzór Nr 1

Powszechny sumaryczny spis ludności cywilnej obecnej
według stanu o północy z dnia 13 na 14 lutego 1946 r.

Województwo
Powiat
Miasto
Okręg spisowy Nr
Komisarz Nr
Obwód spisowy Nr
Arkusz spisowy Nr

Ulica	Nr nieruchomości (domu)	Nr mieszkania	Nazwisko i imię właściciela mieszkania lub głównego lokatora	Liczba ich w mieszkaniu*)	Ludność obecna: razem	mężczyźni	kobiety	Z ogólnej liczby ludności wymienionej w rubryce 1 było w dniu spisu w wieku: poniżej 18 lat	18—59 lat	60 i więcej lat	Pozostałe wraz ze zwarzyłko-wanymi bądź rehabilitowanymi do dnia spisu	osób, co do których toczy się postępowanie weryfikacyjne bądź rehabilitacyjne	według narodowości: Niemców	innych	Uwagi
a	b	c	d	e	1	2	3	4	5	6	7	8	9	10	11
Z przeniesienia					4	2	2	5	1	—	4				
Wielkopolska				144	249	113	136	74	148	27	241	7	1	—	
Piotkowa				80	106	50	56	33	64	9	106				
Rzeczypospolitej				119	185	64	121	50	84	7	140	1			
Kościelna				43	63	29	34	22	32	4	63				
Ks. Hieronima				33	41	19	22	10	27	4	41				
Rościszewskich				18	39	18	21	15	21	3	39				
Polska				302	666	271	385	260	344	52	628	9	10	9	
Brodzka				51	108	55	73	23	53	32	102	5	1		
Polska				675	1313	583	730	483	714	116	1255	40	9	9	
Ogrodowa				87	97	39	58	31	52	14	94	1	2		
Wielkopolska				116	253	131	122	97	138	18	244	2	3	4	
Kościuszki				7	21	10	11	10	10	1	21				
Kościelna				8	13	9	4	4	8	1	13				
Krakowska				5	8	4	4	1	7	—	8				
Polska				125	273	127	146	89	153	31	257	12	4		
Rynek				268	482	229	253	132	309	41	464	6	9	3	
Kościelna				22	45	23	22	15	22	8	45				
Szkolna				12	23	10	13	10	13	—	23				
Kościelna				40	97	47	50	29	56	12	95	2			
Kalwaryjska				2	5	2	3	3	2		5				
Żeromskiego				316	798	347	451	267	440	91	752	32	12	2	
Kościuszki				222	439	172	267	145	267	27	429	8	1	1	
Polska				253	496	201	295	158	295	43	481	14		1	
Mickiewicza				93	142	65	82	45	91	11	145	2			
Sierotka				116	282	123	159	90	170	22	270	10		2	
Nowa				57	125	56	69	42	69	14	122			3	
Pomska				52	128	59	69	43	67	18	124	3	1		
Do przeniesienia													53	34	

*) Liczba liczba pokojów i kuchen nadających się do zamieszkania.

The Census of Population of 14 February 1946

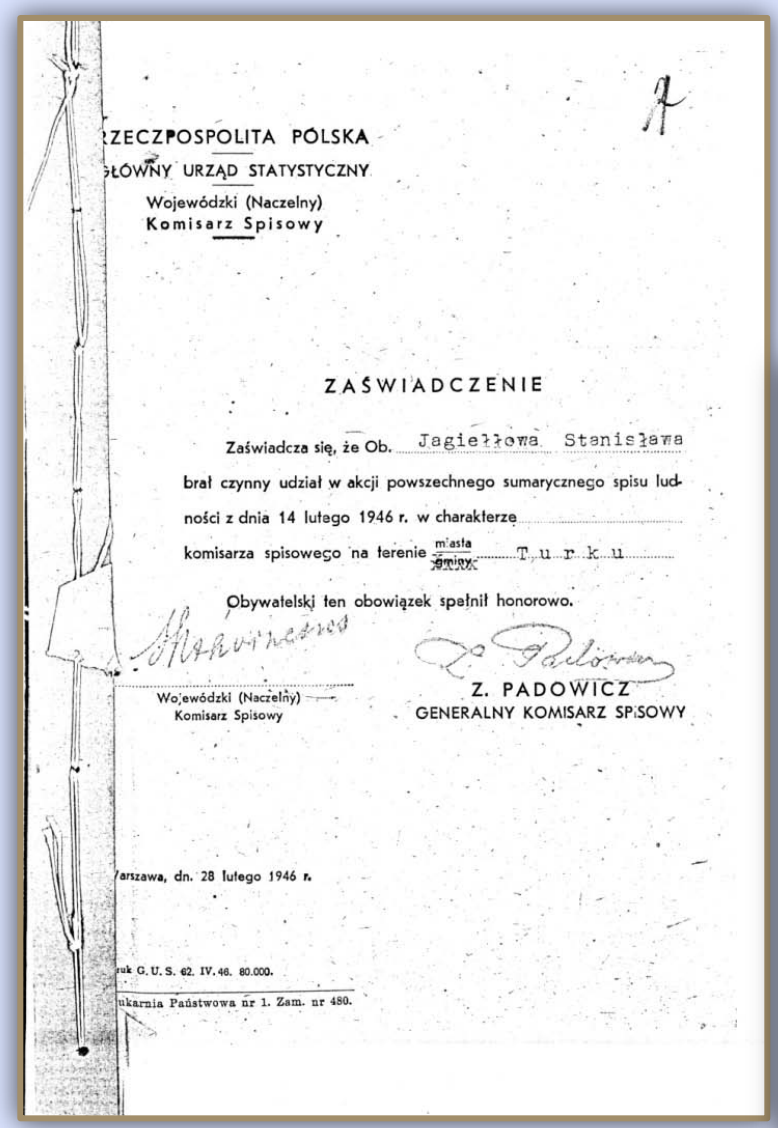

RZECZPOSPOLITA POLSKA
GŁÓWNY URZĄD STATYSTYCZNY
Wojewódzki (Naczelny)
Komisarz Spisowy

ZAŚWIADCZENIE

Zaświadcza się, że Ob. Jagiełłowa Stanisława brał czynny udział w akcji powszechnego sumarycznego spisu ludności z dnia 14 lutego 1946 r. w charakterze komisarza spisowego na terenie miasta/gminy Turku

Obywatelski ten obowiązek spełnił honorowo.

Wojewódzki (Naczelny) Komisarz Spisowy

Z. PADOWICZ
GENERALNY KOMISARZ SPISOWY

Warszawa, dn. 28 lutego 1946 r.

Druk G. U. S. 62. IV. 46. 80.000.
Drukarnia Państwowa nr 1. Zam. nr 480.

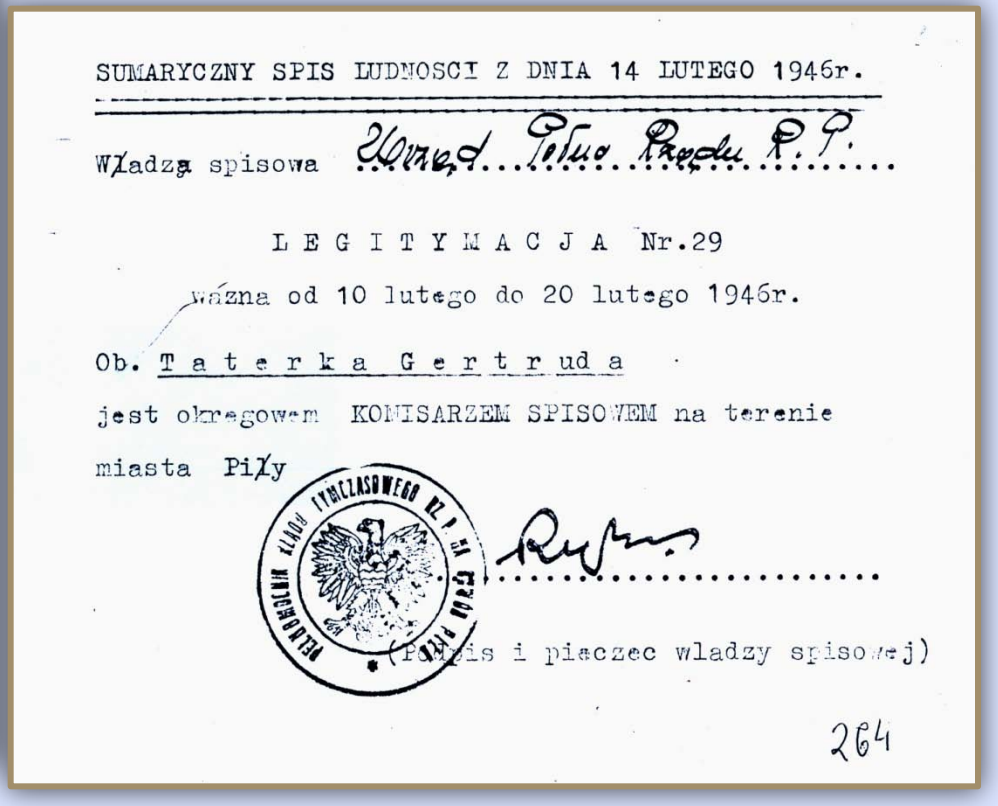

SUMARYCZNY SPIS LUDNOSCI Z DNIA 14 LUTEGO 1946r.

Władza spisowa Wojew. Pełno. Rządu R. P.

LEGITYMACJA Nr.29

ważna od 10 lutego do 20 lutego 1946r.

Ob. Taterka Gertruda

jest okręgowem KOMISARZEM SPISOWEM na terenie miasta Piły

(Podpis i pieczec wladzy spisowej)

264

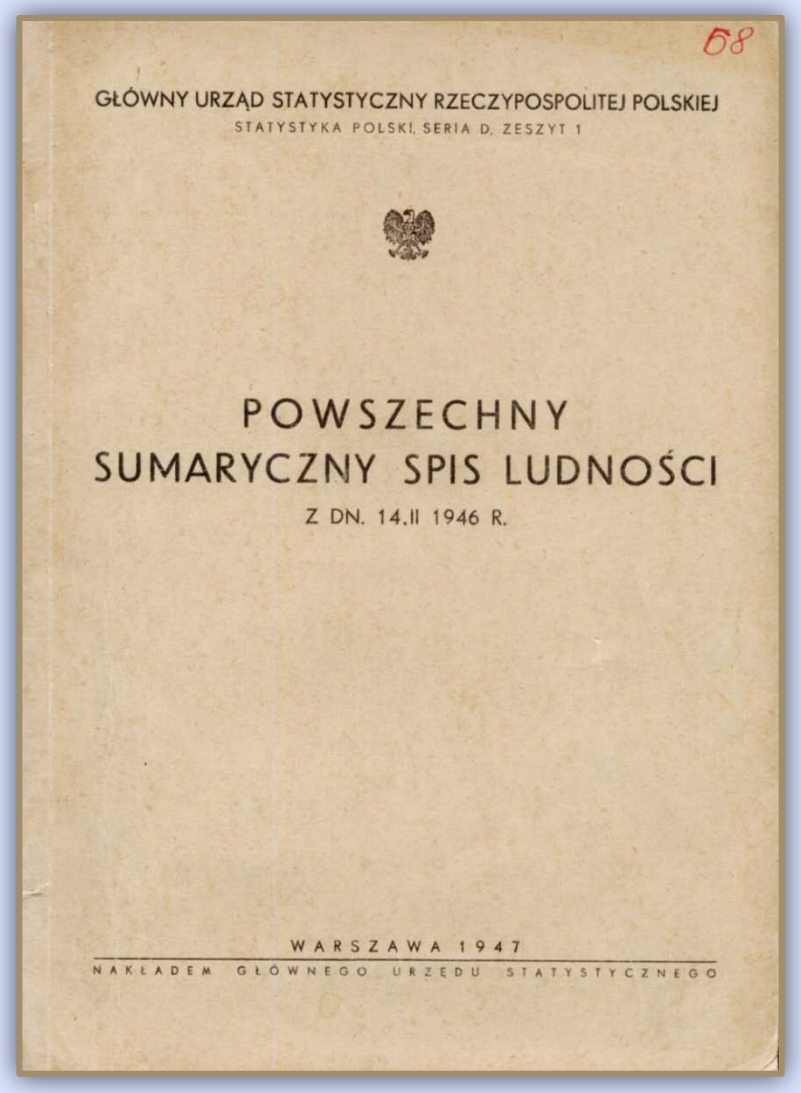

The Census of Population
of 14 February 1946

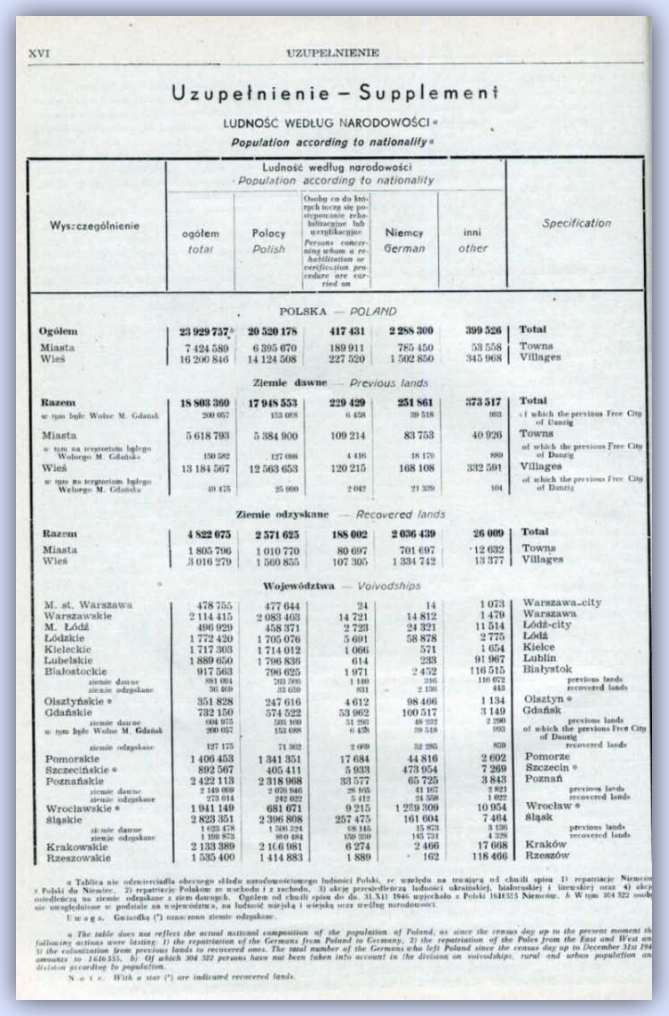

XVI UZUPEŁNIENIE

Uzupełnienie – Supplement

LUDNOŚĆ WEDŁUG NARODOWOŚCI a

Population according to nationality a

Wyszczególnienie	Ludność według narodowości – Population according to nationality: ogółem *total*	Polacy *Polish*	Osoby co do których toczy się postępowanie rehabilitacyjne lub weryfikacyjne *Persons concerning whom a rehabilitation or verification procedure are carried on*	Niemcy *German*	inni *other*	*Specification*
POLSKA — *POLAND*						
Ogółem	**23 929 737**	**20 520 178**	**417 431**	**2 288 300**	**399 526**	**Total**
Miasta	7 424 589	6 395 670	189 911	785 450	53 558	Towns
Wieś	16 200 846	14 124 508	227 520	1 502 850	345 968	Villages
Ziemie dawne — *Previous lands*						
Razem	**18 803 360**	**17 948 553**	**229 429**	**251 861**	**373 517**	**Total**
w tym byłe Wolne M. Gdańsk	200 057	153 088	6 458	39 518	993	of which the previous Free City of Danzig
Miasta	5 618 793	5 384 900	109 214	83 753	40 926	Towns
w tym na terytorium byłego Wolnego M. Gdańska	150 582	127 088	4 446	18 170	889	of which the previous Free City of Danzig
Wieś	13 184 567	12 563 653	120 215	168 108	332 591	Villages
w tym na terytorium byłego Wolnego M. Gdańska	49 475	25 900	2 042	21 339	194	of which the previous Free City of Danzig
Ziemie odzyskane — *Recovered lands*						
Razem	**4 822 675**	**2 571 625**	**188 002**	**2 036 439**	**26 009**	**Total**
Miasta	1 805 796	1 010 770	80 697	701 697	12 632	Towns
Wieś	3 016 279	1 560 855	107 305	1 334 742	13 377	Villages
Województwa — *Voivodships*						
M. st. Warszawa	478 755	477 644	24	14	1 073	Warszawa-city
Warszawskie	2 114 415	2 083 463	14 721	14 812	1 479	Warszawa
M. Łódź	496 929	458 371	2 723	24 321	11 514	Łódź-city
Łódzkie	1 772 420	1 705 076	5 691	58 878	2 775	Łódź
Kieleckie	1 717 303	1 714 012	1 066	571	1 654	Kielce
Lubelskie	1 889 650	1 796 836	614	233	91 967	Lublin
Białostockie	917 563	796 625	1 971	2 452	116 515	Białystok
ziemie dawne	881 004	763 566	1 140	316	116 672	previous lands
ziemie odzyskane	36 459	33 059	831	2 136	443	recovered lands
Olsztyńskie *	351 828	247 616	4 612	98 466	1 134	Olsztyn *
Gdańskie	732 150	574 522	53 962	100 517	3 149	Gdańsk
ziemie dawne	604 975	509 909	51 293	48 322	2 290	previous lands
w tym byłe Wolne M. Gdańsk	200 057	153 088	6 458	39 518	993	of which the previous Free City of Danzig
ziemie odzyskane	127 175	71 362	2 669	52 195	859	recovered lands
Pomorskie	1 406 453	1 341 351	17 684	44 816	2 602	Pomorze
Szczecińskie *	892 567	405 411	5 933	473 954	7 269	Szczecin *
Poznańskie	2 422 113	2 318 968	33 577	65 725	3 843	Poznań
ziemie dawne	2 149 099	2 076 946	26 105	41 157	2 821	previous lands
ziemie odzyskane	273 014	242 022	5 412	24 568	1 022	recovered lands
Wrocławskie *	1 941 149	681 671	9 215	1 229 309	10 954	Wrocław *
Śląskie	2 823 351	2 396 808	257 475	161 604	7 464	Śląsk
ziemie dawne	1 623 478	1 506 324	68 145	55 823	3 136	previous lands
ziemie odzyskane	1 199 873	890 484	189 330	145 731	4 328	recovered lands
Krakowskie	2 133 389	2 116 981	6 274	2 466	17 668	Kraków
Rzeszowskie	1 535 400	1 414 883	1 889	162	118 466	Rzeszów

a Tablica nie odzwierciedla obecnego składu narodowościowego ludności Polski, ze względu na trwające od chwili spisu 1) repatriację Niemców z Polski do Niemiec, 2) repatriację Polaków ze wschodu i z zachodu, 3) akcję przesiedleńczą ludności ukraińskiej, białoruskiej i litewskiej oraz 4) akcję osiedleńczą na ziemie odzyskane z ziem dawnych. Ogółem od chwili spisu do dn. 31.XII 1946 wyjechało z Polski 1416355 Niemców. b W tym 304 322 osoby nie uwzględniono w podziale na województwa, na ludność miejską i wiejską oraz według narodowości.

Uwaga. Gwiazdka (*) oznaczono ziemie odzyskane.

a *The table does not reflect the actual national composition of the population of Poland, as since the census day up to the present moment the following actions were lasting: 1) the repatriation of the Germans from Poland to Germany, 2) the repatriation of the Poles from the East and West and 3) the colonization from previous lands to recovered ones. The total number of the Germans who left Poland since the census day up to December 31st 1946 amounts to 1416355. b) Of which 304 322 persons have not been taken into account in the division on voivodships, rural and urban population and division according to population.*

N o t e. *With a star (*) are indicated recovered lands.*

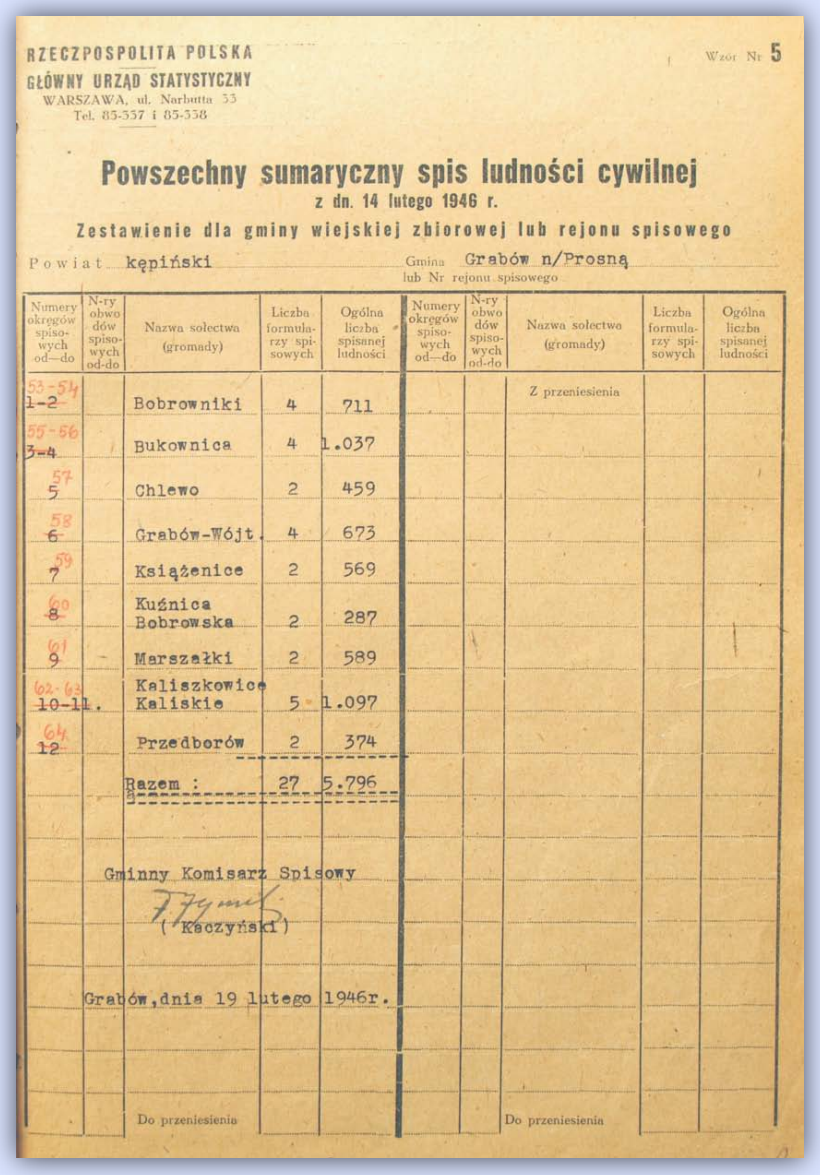

RZECZPOSPOLITA POLSKA
GŁÓWNY URZĄD STATYSTYCZNY
WARSZAWA, ul. Narbutta 33
Tel. 85-557 i 85-558

Wzór Nr 5

Powszechny sumaryczny spis ludności cywilnej
z dn. 14 lutego 1946 r.
Zestawienie dla gminy wiejskiej zbiorowej lub rejonu spisowego

Powiat kępiński — Gmina lub Nr rejonu spisowego Grabów n/Prosną

Numery okręgów spisowych od—do	N-ry obwodów spisowych od-do	Nazwa sołectwa (gromady)	Liczba formularzy spisowych	Ogólna liczba spisanej ludności	Numery okręgów spisowych od—do	N-ry obwodów spisowych od-do	Nazwa sołectwa (gromady)	Liczba formularzy spisowych	Ogólna liczba spisanej ludności
53-54 1-2		Bobrowniki	4	711			Z przeniesienia		
55-56 3-4		Bukownica	4	1.037					
57 5		Chlewo	2	459					
58 6		Grabów-Wójt.	4	673					
59 7		Książenice	2	569					
60 8		Kuźnica Bobrowska	2	287					
61 9		Marszałki	2	589					
62-63 10-11.		Kaliszkowice Kaliskie	5	1.097					
64 12		Przedborów	2	374					
		Razem :	27	5.796					
		Do przeniesienia					Do przeniesienia		

Gminny Komisarz Spisowy
(Kaczyński)

Grabów, dnia 19 lutego 1946r.

The Census of Population
of 14 February 1946

A tabulation for the borough (gmina) of
Grabów nad Prosną in the powiat of Kępno

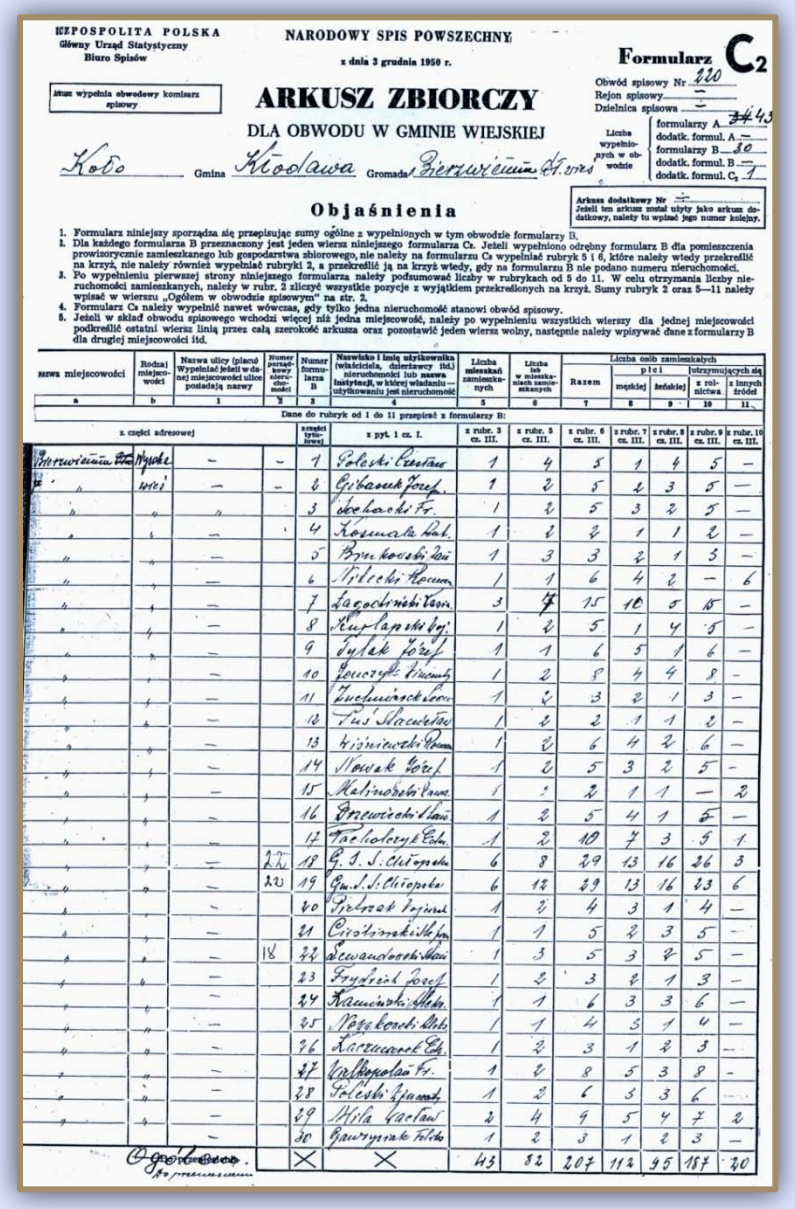

RZECZPOSPOLITA POLSKA
Główny Urząd Statystyczny
Biuro Spisów

NARODOWY SPIS POWSZECHNY
z dnia 3 grudnia 1950 r.

Formularz C2

Obwód spisowy Nr 220
Rejon spisowy —
Dzielnica spisowa —

Stąd wypełnia obwodowy komisarz spisowy

ARKUSZ ZBIORCZY
DLA OBWODU W GMINIE WIEJSKIEJ

Kobo Gmina Kłodawa Gromada Pierzwiecina Stary

Liczba wypełnionych w obwodzie: formularzy A. 43; dodatk. formul. A —; formularzy B 30; dodatk. formul. B —; dodatk. formul. C2 1

Arkusz dodatkowy Nr —
Jeżeli ten arkusz został użyty jako arkusz dodatkowy, należy tu wpisać jego numer kolejny.

Objaśnienia

1. Formularz niniejszy sporządza się przepisując sumy ogólne z wypełnionych w tym obwodzie formularzy B.
2. Dla każdego formularza B przeznaczony jest jeden wiersz niniejszego formularza C2. Jeżeli wypełniono odrębny formularz B dla pomieszczenia prowizorycznie zamieszkanego lub gospodarstwa zbiorowego, nie należy na formularzu C2 wypełniać rubryk 5 i 6, które należy wtedy przekreślić na krzyż, nie należy również wypełniać rubryki 2, a przekreślić ją na krzyż wtedy, gdy na formularzu B nie podano numeru nieruchomości.
3. Po wypełnieniu pierwszej strony niniejszego formularza należy podsumować liczby w rubrykach od 5 do 11. W celu otrzymania liczby nieruchomości zamieszkanych, należy w rubr. 2 zliczyć wszystkie pozycje z wyjątkiem przekreślonych na krzyż. Sumy rubryk 2 oraz 5—11 należy wpisać w wierszu „Ogółem w obwodzie spisowym" na str. 2.
4. Formularz C2 należy wypełnić nawet wówczas, gdy tylko jedna nieruchomość stanowi obwód spisowy.
5. Jeżeli w skład obwodu spisowego wchodzi więcej niż jedna miejscowość, należy po wypełnieniu wszystkich wierszy dla jednej miejscowości podkreślić ostatni wiersz linią przez całą szerokość arkusza oraz pozostawić jeden wiersz wolny, następnie należy wpisywać dane z formularzy B dla drugiej miejscowości itd.

Nazwa miejscowości	Rodzaj miejscowości	Nazwa ulicy (placu) Wypełnić jeżeli w danej miejscowości ulice posiadają nazwy	Numer porządkowy nieruchomości	Numer formularza B	Nazwisko i imię użytkownika (właściciela, dzierżawcy itd.) nieruchomości lub nazwa instytucji, w której władaniu — użytkowaniu jest nieruchomość	Liczba mieszkań zamieszkanych	Liczba izb w mieszkaniach zamieszkanych	Liczba osób zamieszkałych: Razem	płci: męskiej	płci: żeńskiej	utrzymujących się z rolnictwa	utrzymujących się z innych źródeł
a	b	1	2	3	4	5	6	7	8	9	10	11
Dane do rubryk od 1 do 11 przepisać z formularzy B:												
z części adresowej				z części tytułowej	z pyt. 1 cz. I.	z rubr. 3 cz. III.	z rubr. 5 cz. III.	z rubr. 6 cz. III.	z rubr. 7 cz. III.	z rubr. 8 cz. III.	z rubr. 9 cz. III.	z rubr. 10 cz. III.
Pierwiecina Stary	Wysoka	—	—	1	Goleski Gustaw	1	4	5	1	4	5	—
"	wieś	—	—	2	Gibasiak Józef	1	2	5	2	3	5	—
"	"	"		3	Obchacki Fr.	1	2	5	3	2	5	—
"	"	—		4	Kosmacka Rad.	1	2	2	1	1	2	—
"	"	—		5	Bzukowski Józef	1	3	3	2	1	3	—
"	"	—		6	Nikecki Roman	1	1	6	4	2	—	6
"	"	—		7	Zagochwski Kazim.	3	7	15	10	5	15	—
"	"	—		8	Kurlapski Woj.	1	2	5	1	4	5	—
"	"	—		9	Sytek Józef	1	1	6	5	1	6	—
"	"	—		10	Gowczyk Kazimierz	1	2	8	4	4	8	—
"	"	—		11	Zwejnicki Roman	1	2	3	2	1	3	—
"	"	—		12	Tus Sławomir	1	2	2	1	1	2	—
"	"	—		13	Kijniewski Roman	1	2	6	4	2	6	—
"	"	—		14	Nowak Józef	1	2	5	3	2	5	—
"	"	—		15	Malinowski Roman	1	2	2	1	1	—	2
"	"	—		16	Pierwiecki Stan.	1	2	5	4	1	5	—
"	"	—		17	Pachołczyk Edm.	1	2	10	7	3	5	1
"	"	—	2/N	18	G. S. S. Chłopska	6	8	29	13	16	26	3
"	"	—	2/N	19	G. S. S. Chłopska	6	12	29	13	16	23	6
"	"	—		20	Pietrzak Bogusław	1	2	4	3	1	4	—
"	"	—		21	Ciróżinski Kaz.	1	1	5	2	3	5	—
"	"	—	18	22	Szewczykowski Stan.	1	3	5	3	2	5	—
"	"	—		23	Frydrych Józef	1	2	3	2	1	3	—
"	"	—		24	Kamiński Aleks.	1	1	6	3	3	6	—
"	"	—		25	Potrzebowski Aleks.	1	1	4	3	1	4	—
"	"	—		26	Kaczmarek Edk.	1	2	3	1	2	3	—
"	"	—		27	Kaliszczak Fr.	1	2	8	5	3	8	—
"	"	—		28	Goleski Ignacy	1	2	6	3	3	6	—
"	"	—		29	Ulila Gaetan	2	4	9	5	4	7	2
"	"	—		30	Bzurzyński Feliks	1	2	3	1	2	3	—
Ogółem w obwodzie spisowym				×	×	43	82	207	112	95	187	20

The National Census of 3 December 1950

GŁÓWNY URZĄD STATYSTYCZNY
POLSKIEJ RZECZYPOSPOLITEJ LUDOWEJ

Do użytku służbowego
Egz. Nr 5

URZĄD STATYSTYCZNY W POZNANIU
ODDZIAŁ W JAROCINIE
63-200 Jarocin, ul. Gołębia 3
tel.(062) 747-27-23, 747-62-04, 747-81-25
Fax 747-88-76
identyf. 000331671

NARODOWY SPIS POWSZECHNY
Z DNIA 3 GRUDNIA 1950 r.

STRUKTURA ZAWODOWA I DEMOGRAFICZNA LUDNOŚCI
INDYWIDUALNE GOSPODARSTWA ROLNE

WOJEWÓDZTWO POZNAŃSKIE

WARSZAWA 1954

The National Census of 3 December 1950

S P I S R Z E C Z Y

TABLICE LUDNOŚCIOWE

str.

Tabl. 1 Przegląd ogólny 3

Tablice wojewódzkie

Tabl. 2 Ludność według roku urodzenia i płci 4

Tabl. 3 Ludność urodzona w roku 1935 i wcześniej według stanu małżeńskiego, płci i roku urodzenia 10

Tabl. 4 Ludność według działów gospodarki i usług. Podział na czynnych zawodowo i utrzymywanych członków rodziny oraz według płci 16

Tabl. 5 Ludność poza rolnictwem według grup społecznych oraz według działów gospodarki i usług z podziałem zakładów pracy na uspołecznione i prywatne. Podział na czynnych zawodowo i utrzymywanych członków rodziny oraz według płci. Czynni zawodowo według wieku. 18

Tabl. 6 Ludność w rolnictwie według grup społecznych w podziale na gospodarkę rolną uspołecznioną i indywidualną. Podział na czynnych zawodowo i utrzymywanych członków rodziny oraz według płci 54

Tabl. 7 Członkowie spółdzielni produkcyjnych i utrzymywani członkowie rodziny według płci. Członkowie spółdzielni według wieku 56

Tabl. 8 Robotnicy i pracownicy w rolnictwie oraz utrzymywani członkowie rodziny w podziale na gospodarkę rolną uspołecznioną i indywidualną oraz według płci. Robotnicy i pracownicy według wieku 57

Tabl. 9 Utrzymujący się z prowadzenia indywidualnych gospodarstw rolnych według płci i wieku oraz według powierzchni ogólnej gospodarstw rolnych. Podział na gospodarujących, pomagających członków rodziny i utrzymywanych członków rodziny 58

Tabl.10 Ludność utrzymująca się z zaopatrzenia z funduszów publicznych 66

Tablice powiatowe

Tabl.11 Ludność według działów gospodarki i usług. Podział na czynnych zawodowo i utrzymywanych członków rodziny oraz według płci. 67

str.

Tabl.12 Ludność w rolnictwie według grup społecznych. Podział na czynnych zawodowo i utrzymywanych członków rodziny oraz według płci i wieku.. 78

Tabl.13 Ludność utrzymująca się z zaopatrzenia z funduszów publicznych 111

TABLICE INDYWIDUALNYCH GOSPODARSTW ROLNYCH

Tablice wojewódzkie i powiatowe

Tabl. 1 Indywidualne gospodarstwa rolne według powierzchni ogólnej 115

Tabl. 2 Indywidualne gospodarstwa rolne według tytułu władania gruntów 119

Tabl. 3 Powierzchnia użytków w indywidualnych gospodarstwach rolnych 120

Tabl. 4 Inwentarz żywy w indywidualnych gospodarstwach rolnych 122

Tabl. 5 Indywidualne gospodarstwa rolne według liczby koni 126

Tabl. 6 Indywidualne gospodarstwa rolne według liczby krów.. 128

Tabl. 7A Maszyny i narzędzia rolnicze w indywidualnych gospodarstwach rolnych. Zestawienie wojewódzkie . .. 130

Tabl. 7B Maszyny i narzędzia rolnicze w indywidualnych gospodarstwach rolnych. Zestawienie dla powiatów 132

Tabl. 8A Maszyny i narzędzia rolnicze w indywidualnych gospodarstwach rolnych użytkowane wspólnie przez dwa lub więcej gospodarstw. Zestawienie wojewódzkie . .. 136

Tabl. 8B Maszyny i narzędzia rolnicze w indywidualnych gospodarstwach rolnych użytkowane wspólnie przez dwa lub więcej gospodarstw. Zestawienie dla powiatów ... 138

Tabl. 9 Zwierzęta gospodarskie poza gospodarstwami rolnymi.. 142

The National Census of 3 December 1950

Tabl.1. Przegląd ogólny

Województwo poznańskie

L. p.	Województwo Powiaty	Ludność: Ogółem: razem	Ogółem: w tym utrzymujący się z rolnictwa	Ogółem: mężczyźni	Ogółem: kobiety	Ludność w miastach: razem	w miastach: mężczyźni	w miastach: kobiety	Ludność na wsi: razem	na wsi: mężczyźni	na wsi: kobiety	Ludność na 1 km²
1	2	3	4	5	6	7	8	9	10	11	12	13
1	WOJEWÓDZTWO OGÓŁEM	2105189	940487	979020	1126169	864513	391488	473025	1240676	587532	653144	77
2	Chodzież	38518	18720	18289	20229	14502	6739	7763	24016	11550	12466	43
3	Czarnków	34896	17950	16174	18722	7776	3423	4353	27120	12751	14369	38
4	m.Gniezno	36039	1223	16040	19999	36039	16040	19999	-	-	-	1502
5	Gniezno	47249	31201	22498	24751	5475	2502	2973	41774	19996	21778	42
6	Gostyń	51707	29095	23434	28273	14137	6197	7940	37570	17237	20333	74
7	Jarocin	87276	43633	40320	46956	22558	10056	12502	64718	30264	34454	73
8	m.Kalisz	55542	1971	24388	31154	55542	24388	31154	-	-	-	2314
9	Kalisz	101430	76973	48159	53271	4483	2101	2382	96947	46058	50889	70
10	Kępno	75579	43919	35027	40552	14832	6604	8228	60747	28423	32324	64
11	Koło	89763	61759	42158	47605	16610	7594	9016	73153	34564	38589	82
12	Konin	132402	89442	62918	69484	26226	11920	14306	106176	50998	55178	71
13	Kościan	73290	39814	33969	39321	20552	9254	11298	52738	24715	28023	69
14	Krotos yn	69459	35419	32395	37064	28298	12863	15435	41161	19532	21629	76
15	m.Leszno	22572	696	10011	12561	22572	10011	12561	-	-	-	1254
16	Leszno	36178	22741	16958	19220	3529	1661	1868	32649	15297	17352	45
17	Międzychód	25627	12682	11880	13747	8670	4032	4638	16957	7848	9109	34
18	Nowy Tomyśl	75561	36365	34988	40573	24315	10985	13330	51246	24003	27243	59
19	Oborniki	44469	22089	20665	23804	14530	6612	7918	29939	14053	15886	46
20	m.Ostrów Wielkopolski	32787	1127	15036	17751	32787	15036	17751	-	-	-	1131
21	Ostrów Wielkopolski	69652	40744	33051	36601	4890	2255	2635	64762	30796	33966	60
22	m.Piła	21085	275	9792	11293	21085	9792	11293	-	-	-	270
23	Piła	28270	14777	13637	14633	9788	4643	5145	18482	8994	9488	32
24	m.Poznań	320670	6893	145450	175220	320670	145450	175220	-	-	-	1458
25	Poznań	79313	26982	37854	41459	13670	6311	7359	65643	31543	34100	73
26	Rawicz	44036	21324	20618	23418	18041	8258	9783	25995	12360	13635	84
27	Szamotuły	60310	28448	27926	32384	18938	8724	10214	41372	19202	22170	56
28	Środa	47944	25172	22455	25489	14100	6395	7705	33844	16060	17784	60
29	Śrem	55851	25423	25992	29859	21296	9651	11645	34555	16341	18214	61
30	Turek	100923	81336	48286	52637	12211	5482	6729	88712	42804	45908	63
31	Wągrowiec	50399	28220	23803	26596	12802	5791	7011	37597	18012	19585	48
32	Wolsztyn	41279	24260	19214	22065	7385	3355	4030	33894	15859	18035	55
33	Września	55113	29814	25635	29478	16204	7363	8841	38909	18272	20637	68

The National Census of 3 December 1950

The National Census of 6 December 1960

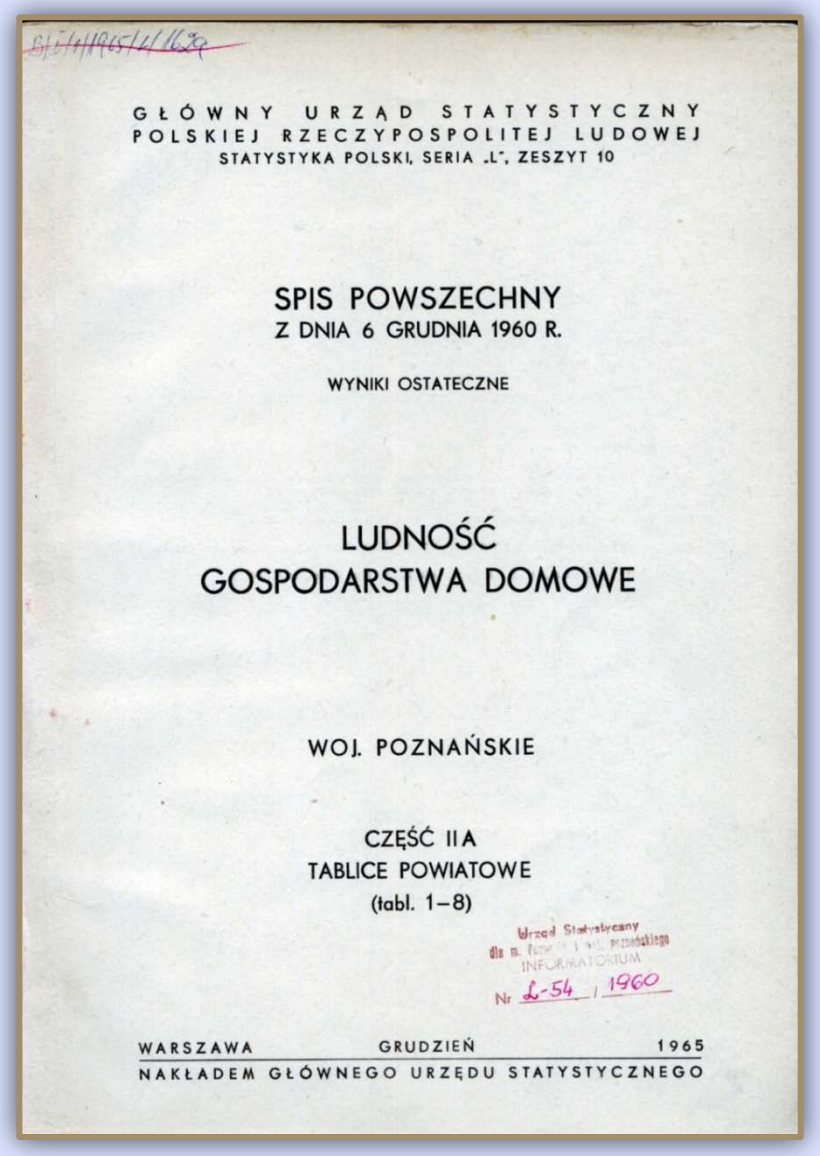

GŁÓWNY URZĄD STATYSTYCZNY
POLSKIEJ RZECZYPOSPOLITEJ LUDOWEJ
STATYSTYKA POLSKI, SERIA „L", ZESZYT 10

SPIS POWSZECHNY
Z DNIA 6 GRUDNIA 1960 R.

WYNIKI OSTATECZNE

LUDNOŚĆ
GOSPODARSTWA DOMOWE

WOJ. POZNAŃSKIE

CZĘŚĆ IIA
TABLICE POWIATOWE
(tabl. 1–8)

Urząd Statystyczny dla m. Poznania i woj. poznańskiego INFORMATORIUM Nr L-54 / 1960

WARSZAWA GRUDZIEŃ 1965
NAKŁADEM GŁÓWNEGO URZĘDU STATYSTYCZNEGO

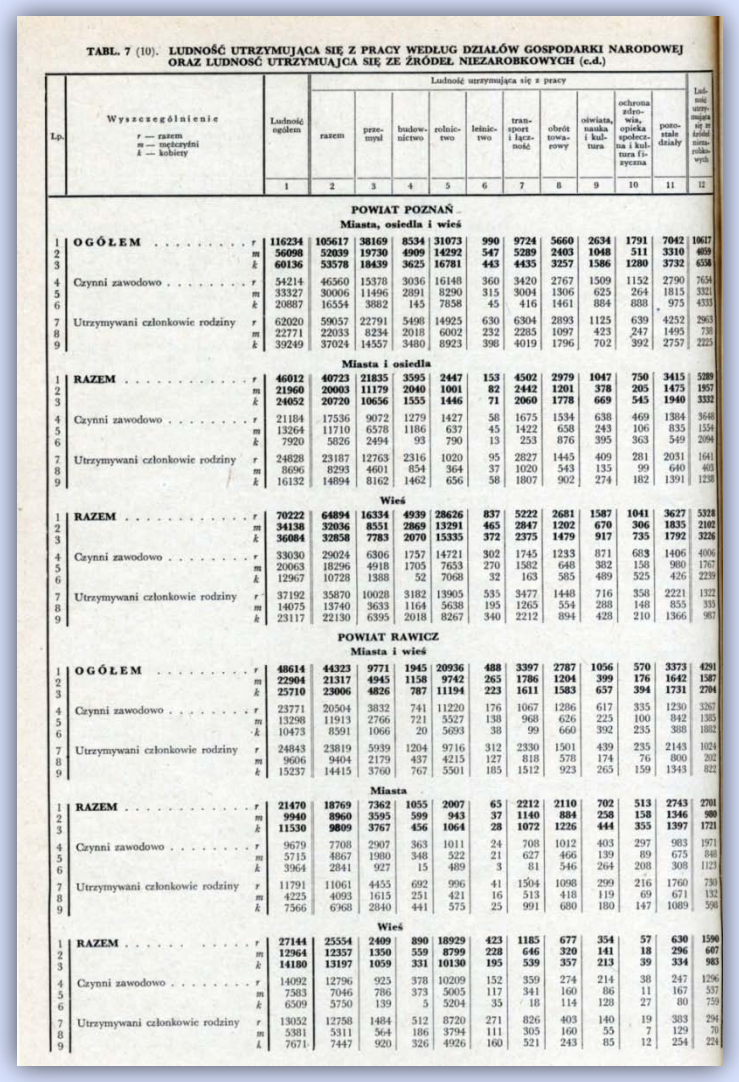

TABL. 7 (10). LUDNOŚĆ UTRZYMUJĄCA SIĘ Z PRACY WEDŁUG DZIAŁÓW GOSPODARKI NARODOWEJ ORAZ LUDNOŚĆ UTRZYMUJĄCA SIĘ ZE ŹRÓDEŁ NIEZAROBKOWYCH (c.d.)

Lp.	Wyszczególnienie (r — razem, m — mężczyźni, k — kobiety)		Ludność ogółem	Ludność utrzymująca się z pracy: razem	przemysł	budownictwo	rolnictwo	leśnictwo	transport i łączność	obrót towarowy	oświata, nauka i kultura	ochrona zdrowia, opieka społeczna i kultura fizyczna	pozostałe działy	Ludność utrzymująca się ze źródeł niezarobkowych
			1	2	3	4	5	6	7	8	9	10	11	12
	POWIAT POZNAŃ													
	Miasta, osiedla i wieś													
1	**OGÓŁEM**	r	**116234**	**105617**	**38169**	**8534**	**31073**	**990**	**9724**	**5660**	**2634**	**1791**	**7042**	**10617**
2		m	**56098**	**52039**	**19730**	**4909**	**14292**	**547**	**5289**	**2403**	**1048**	**511**	**3310**	**4059**
3		k	**60136**	**53578**	**18439**	**3625**	**16781**	**443**	**4435**	**3257**	**1586**	**1280**	**3732**	**6558**
4	Czynni zawodowo	r	54214	46560	15378	3036	16148	360	3420	2767	1509	1152	2790	7654
5		m	33327	30006	11496	2891	8290	315	3004	1306	625	264	1815	3321
6		k	20887	16554	3882	145	7858	45	416	1461	884	888	975	4333
7	Utrzymywani członkowie rodziny	r	62020	59057	22791	5498	14925	630	6304	2893	1125	639	4252	2963
8		m	22771	22033	8234	2018	6002	232	2285	1097	423	247	1495	738
9		k	39249	37024	14557	3480	8923	398	4019	1796	702	392	2757	2225
	Miasta i osiedla													
1	**RAZEM**	r	**46012**	**40723**	**21835**	**3595**	**2447**	**153**	**4502**	**2979**	**1047**	**750**	**3415**	**5289**
2		m	**21960**	**20003**	**11179**	**2040**	**1001**	**82**	**2442**	**1201**	**378**	**205**	**1475**	**1957**
3		k	**24052**	**20720**	**10656**	**1555**	**1446**	**71**	**2060**	**1778**	**669**	**545**	**1940**	**3332**
4	Czynni zawodowo	r	21184	17536	9072	1279	1427	58	1675	1534	638	469	1384	3648
5		m	13264	11710	6578	1186	637	45	1422	658	243	106	835	1554
6		k	7920	5826	2494	93	790	13	253	876	395	363	549	2094
7	Utrzymywani członkowie rodziny	r	24828	23187	12763	2316	1020	95	2827	1445	409	281	2031	1641
8		m	8696	8293	4601	854	364	37	1020	543	135	99	640	403
9		k	16132	14894	8162	1462	656	58	1807	902	274	182	1391	1238
	Wieś													
1	**RAZEM**	r	**70222**	**64894**	**16334**	**4939**	**28626**	**837**	**5222**	**2681**	**1587**	**1041**	**3627**	**5328**
2		m	**34138**	**32036**	**8551**	**2869**	**13291**	**465**	**2847**	**1202**	**670**	**306**	**1835**	**2102**
3		k	**36084**	**32858**	**7783**	**2070**	**15335**	**372**	**2375**	**1479**	**917**	**735**	**1792**	**3226**
4	Czynni zawodowo	r	33030	29024	6306	1757	14721	302	1745	1233	871	683	1406	4006
5		m	20063	18296	4918	1705	7653	270	1582	648	382	158	980	1767
6		k	12967	10728	1388	52	7068	32	163	585	489	525	426	2239
7	Utrzymywani członkowie rodziny	r	37192	35870	10028	3182	13905	535	3477	1448	716	358	2221	1322
8		m	14075	13740	3633	1164	5638	195	1265	554	288	148	855	335
9		k	23117	22130	6395	2018	8267	340	2212	894	428	210	1366	987
	POWIAT RAWICZ													
	Miasta i wieś													
1	**OGÓŁEM**	r	**48614**	**44323**	**9771**	**1945**	**20936**	**488**	**3397**	**2787**	**1056**	**570**	**3373**	**4291**
2		m	**22904**	**21317**	**4945**	**1158**	**9742**	**265**	**1786**	**1204**	**399**	**176**	**1642**	**1587**
3		k	**25710**	**23006**	**4826**	**787**	**11194**	**223**	**1611**	**1583**	**657**	**394**	**1731**	**2704**
4	Czynni zawodowo	r	23771	20504	3832	741	11220	176	1067	1286	617	335	1230	3267
5		m	13298	11913	2766	721	5527	138	968	626	225	100	842	1385
6		k	10473	8591	1066	20	5693	38	99	660	392	235	388	1882
7	Utrzymywani członkowie rodziny	r	24843	23819	5939	1204	9716	312	2330	1501	439	235	2143	1024
8		m	9606	9404	2179	437	4215	127	818	578	174	76	800	202
9		k	15237	14415	3760	767	5501	185	1512	923	265	159	1343	822
	Miasta													
1	**RAZEM**	r	**21470**	**18769**	**7362**	**1055**	**2007**	**65**	**2212**	**2110**	**702**	**513**	**2743**	**2701**
2		m	**9940**	**8960**	**3595**	**599**	**943**	**37**	**1140**	**884**	**258**	**158**	**1346**	**980**
3		k	**11530**	**9809**	**3767**	**456**	**1064**	**28**	**1072**	**1226**	**444**	**355**	**1397**	**1721**
4	Czynni zawodowo	r	9679	7708	2907	363	1011	24	708	1012	403	297	983	1971
5		m	5715	4867	1980	348	522	21	627	466	139	89	675	848
6		k	3964	2841	927	15	489	3	81	546	264	208	308	1123
7	Utrzymywani członkowie rodziny	r	11791	11061	4455	692	996	41	1504	1098	299	216	1760	730
8		m	4225	4093	1615	251	421	16	513	418	119	69	671	132
9		k	7566	6968	2840	441	575	25	991	680	180	147	1089	598
	Wieś													
1	**RAZEM**	r	**27144**	**25554**	**2409**	**890**	**18929**	**423**	**1185**	**677**	**354**	**57**	**630**	**1590**
2		m	**12964**	**12357**	**1350**	**559**	**8799**	**228**	**646**	**320**	**141**	**18**	**296**	**607**
3		k	**14180**	**13197**	**1059**	**331**	**10130**	**195**	**539**	**357**	**213**	**39**	**334**	**983**
4	Czynni zawodowo	r	14092	12796	925	378	10209	152	359	274	214	38	247	1296
5		m	7583	7046	786	373	5005	117	341	160	86	11	167	537
6		k	6509	5750	139	5	5204	35	18	114	128	27	80	759
7	Utrzymywani członkowie rodziny	r	13052	12758	1484	512	8720	271	826	403	140	19	383	294
8		m	5381	5311	564	186	3794	111	305	160	55	7	129	70
9		k	7671	7447	920	326	4926	160	521	243	85	12	254	224

The National Census of 8 December 1970

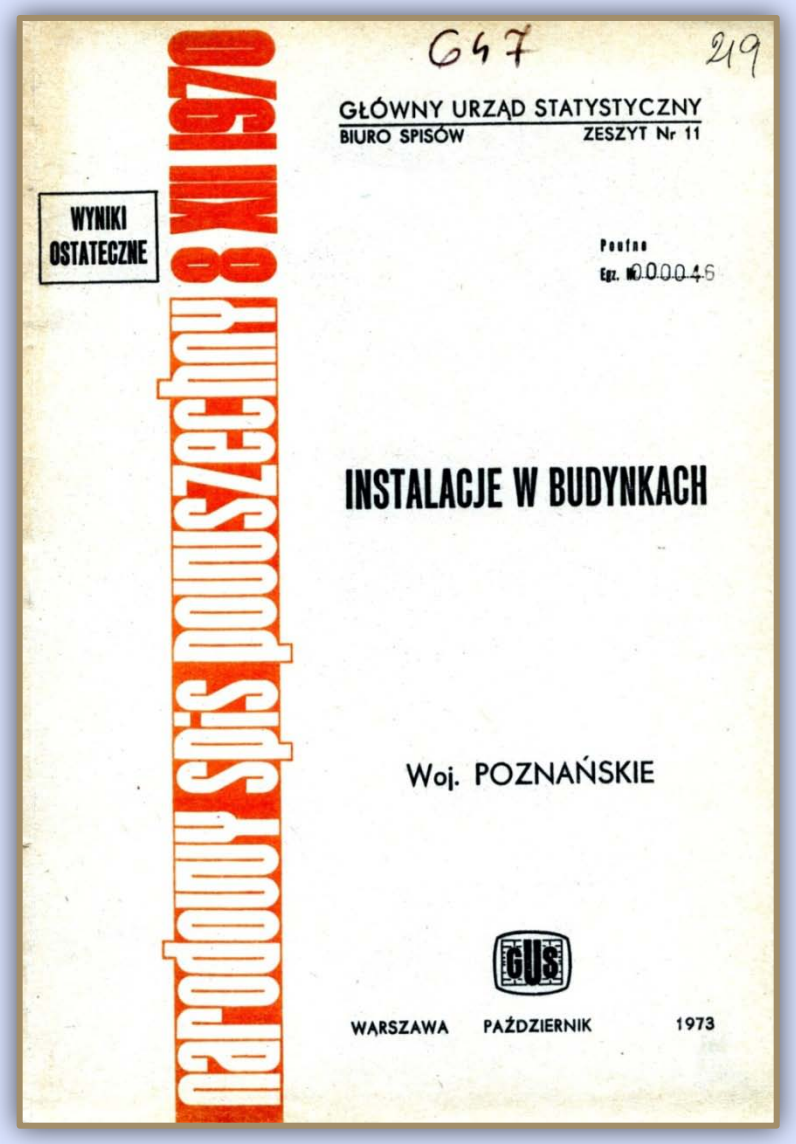

TABL. 2(2). BUDYNKI MIESZKALNE NA WSI WEDŁUG WYPOSAŻENIA W ELEKTRYCZNOŚĆ I ZAOPATRZENIA W WODĘ (cd.)

Wyszczególnienie B — budynki M — mieszkania L — ludność		Ogółem	Elektryczność: jest	Elektryczność: nie ma	Woda zdatna do picia: wodociąg w budynku: razem	wodociąg w budynku: sieciowy	wodociąg w budynku: lokalny	na terenie nieruchomości: jest wodociąg	na terenie nieruchomości: nie ma wodociągu ale jest studnia	na terenie nieruchomości: nie ma wodociągu ani studni
		1	2	3	4	5	6	7	8	9
POWIAT POZNAŃ /DOK./										
GMINY /DOK./:										
PRZEŹMIEROWO	B	649	641	8	239	-	239	4	382	24
	M	781	773	8	274	-	274	4	473	30
	L	3331	3305	26	1172	-	1172	10	2032	117
W TYM BUDYNKI PŁATNIKÓW PODATKU GRUNTOWEGO	B	234	229	5	69	-	69	1	149	15
	M	252	247	5	71	-	71	1	164	16
	L	1118	1102	16	325	-	325	2	723	68
ROKIETNICA	B	1038	989	49	242	36	206	14	736	46
	M	1614	1558	56	410	107	303	46	1067	91
	L	6981	6755	226	1691	412	1279	211	4678	401
W TYM BUDYNKI PŁATNIKÓW PODATKU GRUNTOWEGO	B	640	603	37	134	7	127	2	489	15
	M	801	759	42	168	12	156	2	608	23
	L	3478	3317	161	711	41	670	7	2660	100
STĘSZEW	B	915	883	32	115	13	102	33	702	65
	M	1334	1296	38	200	56	144	101	926	107
	L	5818	5665	153	877	246	631	438	4017	486
W TYM BUDYNKI PŁATNIKÓW PODATKU GRUNTOWEGO	B	580	560	20	67	-	67	6	470	37
	M	688	666	22	74	-	74	7	567	40
	L	3101	2999	102	357	-	357	35	2531	178
STRYKOWO	B	491	479	12	57	-	57	15	388	31
	M	718	705	13	129	-	129	43	499	47
	L	3206	3150	56	563	-	563	204	2253	186
W TYM BUDYNKI PŁATNIKÓW PODATKU GRUNTOWEGO	B	276	271	7	24	-	24	3	239	12
	M	294	287	7	25	-	25	3	254	12
	L	1405	1378	27	132	-	132	13	1214	46
SUCHY LAS	B	1147	1118	29	428	10	418	31	640	48
	M	1495	1463	32	545	46	499	73	802	75
	L	6349	6208	141	2305	161	2144	366	3407	271
W TYM BUDYNKI PŁATNIKÓW PODATKU GRUNTOWEGO	B	339	329	10	126	-	126	2	200	11
	M	403	393	10	147	-	147	2	239	15
	L	1835	1783	52	665	-	665	12	1104	54
SWARZĘDZ	B	493	470	23	93	21	72	2	326	72
	M	664	637	27	122	37	85	2	421	119
	L	2988	2888	100	544	154	390	11	1870	563
W TYM BUDYNKI PŁATNIKÓW PODATKU GRUNTOWEGO	B	408	388	20	77	14	63	2	275	54
	M	487	466	21	88	16	72	2	332	65
	L	2223	2143	80	405	62	343	11	1515	292
TARNOWO PODGÓRNE	B	830	804	26	211	49	162	6	565	48
	M	1231	1204	27	348	117	231	18	766	99
	L	5269	5164	105	1503	494	1009	66	3309	391
W TYM BUDYNKI PŁATNIKÓW PODATKU GRUNTOWEGO	B	569	552	17	133	21	112	3	407	26
	M	680	663	17	159	23	136	5	485	31
	L	3024	2962	62	735	123	612	14	2154	121

The National Census of 8 December 1970

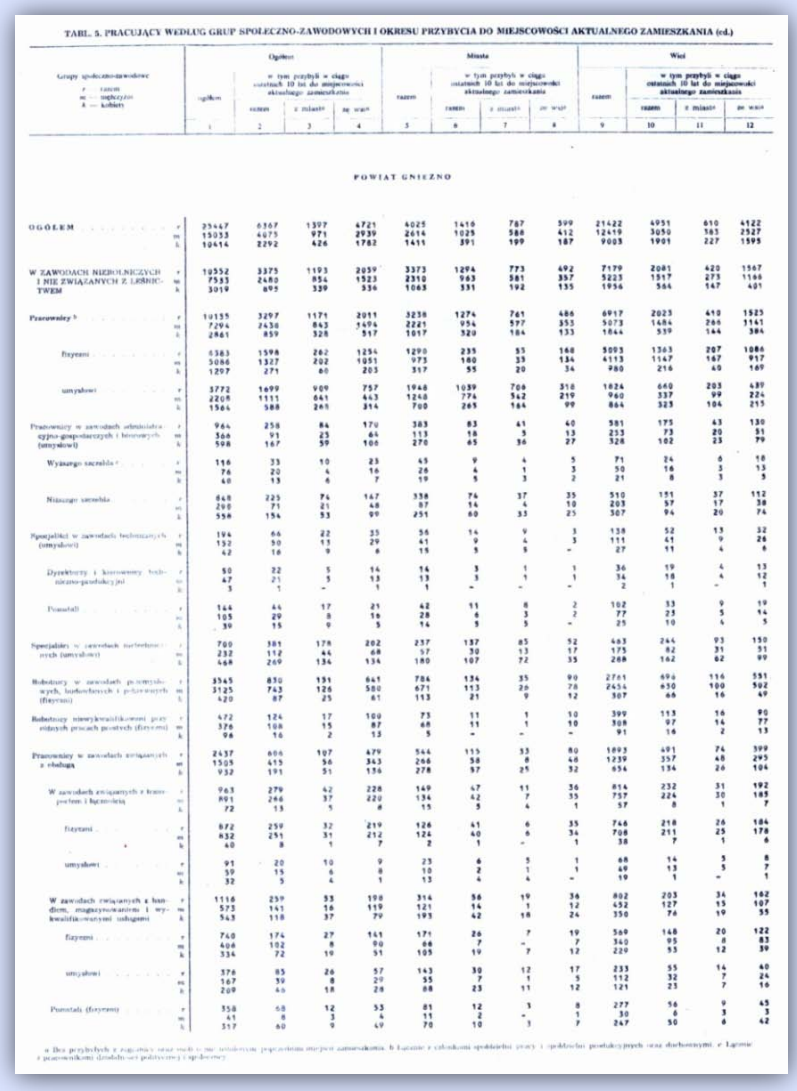

TABL. 5. PRACUJĄCY WEDŁUG GRUP SPOŁECZNO-ZAWODOWYCH I OKRESU PRZYBYCIA DO MIEJSCOWOŚCI AKTUALNEGO ZAMIESZKANIA (cd.)

Grupy społeczno-zawodowe; r — razem, m — mężczyzni, k — kobiety	Ogółem: ogółem	Ogółem: w tym przybyli w ciągu ostatnich 10 lat do miejscowości aktualnego zamieszkania: razem	z miasta	ze wsi	Miasta: razem	Miasta: w tym przybyli w ciągu ostatnich 10 lat do miejscowości aktualnego zamieszkania: razem	z miasta	ze wsi	Wieś: razem	Wieś: w tym przybyli w ciągu ostatnich 10 lat do miejscowości aktualnego zamieszkania: razem	z miasta	ze wsi
	1	2	3	4	5	6	7	8	9	10	11	12
POWIAT GNIEZNO												
OGÓŁEM r	25447	6367	1397	4721	4025	1416	787	599	21422	4951	610	4122
m	15033	4075	971	2939	2616	1025	588	412	12419	3050	383	2527
k	10414	2292	426	1782	1411	391	199	187	9003	1901	227	1595
W ZAWODACH NIEROLNICZYCH I NIE ZWIĄZANYCH Z LEŚNICTWEM r	10552	3375	1193	2059	3373	1294	773	492	7179	2081	420	1567
m	7533	2480	854	1523	2310	963	581	357	5223	1517	273	1166
k	3019	895	339	536	1063	331	192	135	1956	564	147	401
Pracownicy [b] r	10135	3297	1171	2011	3238	1274	761	486	6917	2023	410	1523
m	7294	2438	843	1494	2221	954	577	353	5073	1484	266	1141
k	2861	859	328	517	1017	320	184	133	1844	539	144	384
fizyczni r	6383	1598	262	1254	1290	235	55	180	5093	1363	207	1086
m	5086	1327	202	1051	973	180	39	141	4113	1147	163	917
k	1297	271	60	203	317	55	20	34	980	216	40	169
umysłowi r	3772	1699	909	757	1948	1039	706	318	1824	660	203	439
m	2209	1111	641	463	1248	774	542	219	960	337	99	224
k	1564	588	261	314	700	265	164	99	864	323	104	215
Pracownicy w zawodach administracyjno-gospodarczych i biurowych (umysłowi) r	964	258	84	170	383	83	41	40	581	175	43	130
m	366	91	25	66	113	18	5	13	253	73	20	51
k	598	167	59	108	270	65	36	27	328	102	23	79
Wyższego szczebla r	116	33	10	23	45	9	4	5	71	24	6	18
m	76	20	4	16	26	4	1	3	50	16	3	13
k	40	13	6	7	19	5	3	2	21	8	3	5
Niższego szczebla r	848	225	74	147	338	74	37	35	510	151	37	112
m	290	71	21	48	87	14	4	10	203	57	17	38
k	558	154	53	99	251	60	33	25	307	94	20	74
Specjaliści w zawodach technicznych (umysłowi) r	194	66	22	35	56	14	9	5	138	52	13	32
m	152	50	13	29	41	9	4	5	111	41	9	26
k	42	16	9	6	15	5	5	-	27	11	4	6
Dyrektorzy i kierownicy techniczno-produkcyjni r	50	22	5	14	14	3	1	1	36	19	4	13
m	47	21	5	13	13	3	1	1	34	18	4	12
k	3	1	-	1	1	-	-	-	2	1	-	1
Pozostali r	144	44	17	21	42	11	8	2	102	33	9	19
m	105	29	8	16	28	6	3	2	77	23	5	14
k	39	15	9	5	14	5	5	-	25	10	4	5
Specjaliści w zawodach nietechnicznych (umysłowi) r	700	381	178	202	237	137	85	52	463	244	93	150
m	232	112	44	68	57	30	13	17	175	82	31	51
k	468	269	134	134	180	107	72	35	288	162	62	99
Robotnicy w zawodach produkcyjnych, budowlanych i pokrewnych (fizyczni) r	3345	830	131	641	784	134	35	99	2561	696	116	581
m	3125	743	126	580	671	113	20	78	2454	630	100	502
k	420	87	25	61	113	21	9	12	307	66	16	49
Robotnicy niewykwalifikowani pracujący przy prostych pracach prostych (fizyczni) r	472	124	17	100	73	11	1	10	399	113	16	97
m	376	108	15	87	68	11	1	10	308	97	14	77
k	96	16	2	13	5	-	-	-	91	16	2	13
Pracownicy w zawodach związanych z obsługą r	2437	606	107	479	544	115	33	80	1893	491	74	399
m	1525	415	56	343	246	38	6	46	1239	357	48	295
k	932	191	51	136	278	57	25	32	654	134	26	104
W zawodach związanych z transportem i łącznością r	963	279	42	228	149	47	11	36	814	232	31	192
m	891	266	37	229	134	42	7	35	757	224	30	185
k	72	13	5	8	15	5	4	1	57	8	1	7
fizyczni r	872	259	32	219	126	41	6	35	746	218	26	184
m	832	251	31	212	124	40	6	34	708	211	25	178
k	40	8	1	7	2	1	-	1	38	7	1	6
umysłowi r	91	20	10	9	23	6	5	1	68	14	5	8
m	59	15	6	8	10	2	1	1	49	13	5	7
k	32	5	4	1	13	4	4	-	19	1	-	1
W zawodach związanych z handlem, magazynowaniem i wykwalifikowanymi usługami r	1116	259	53	198	314	56	19	36	802	203	34	169
m	573	141	16	119	121	14	1	13	452	127	15	107
k	543	118	37	79	193	42	18	24	350	76	19	55
fizyczni r	740	174	27	141	171	26	7	19	569	148	20	122
m	406	102	8	90	68	7	-	7	340	95	8	83
k	334	72	19	51	103	19	7	12	229	53	12	39
umysłowi r	376	85	26	57	143	30	12	17	233	55	14	40
m	167	39	8	29	55	7	1	5	112	32	7	25
k	209	46	18	28	88	23	11	12	121	23	7	16
Pozostali (fizyczni) r	358	68	12	53	81	12	3	9	277	56	9	45
m	41	8	3	5	11	2	-	1	30	6	3	3
k	317	60	9	49	70	10	3	7	247	50	6	42

a Bez przybyłych z zagranicy oraz osób w stałej miejscowości pojawiających się przy zamieszkaniu. b Łącznie z członkami spółdzielni pracy i spółdzielni produkcyjnych oraz duchownymi. c Łącznie z pracownikami działalności politycznej i społecznej.

The National Census of 8 December 1970

The National Census of 7 December 1978

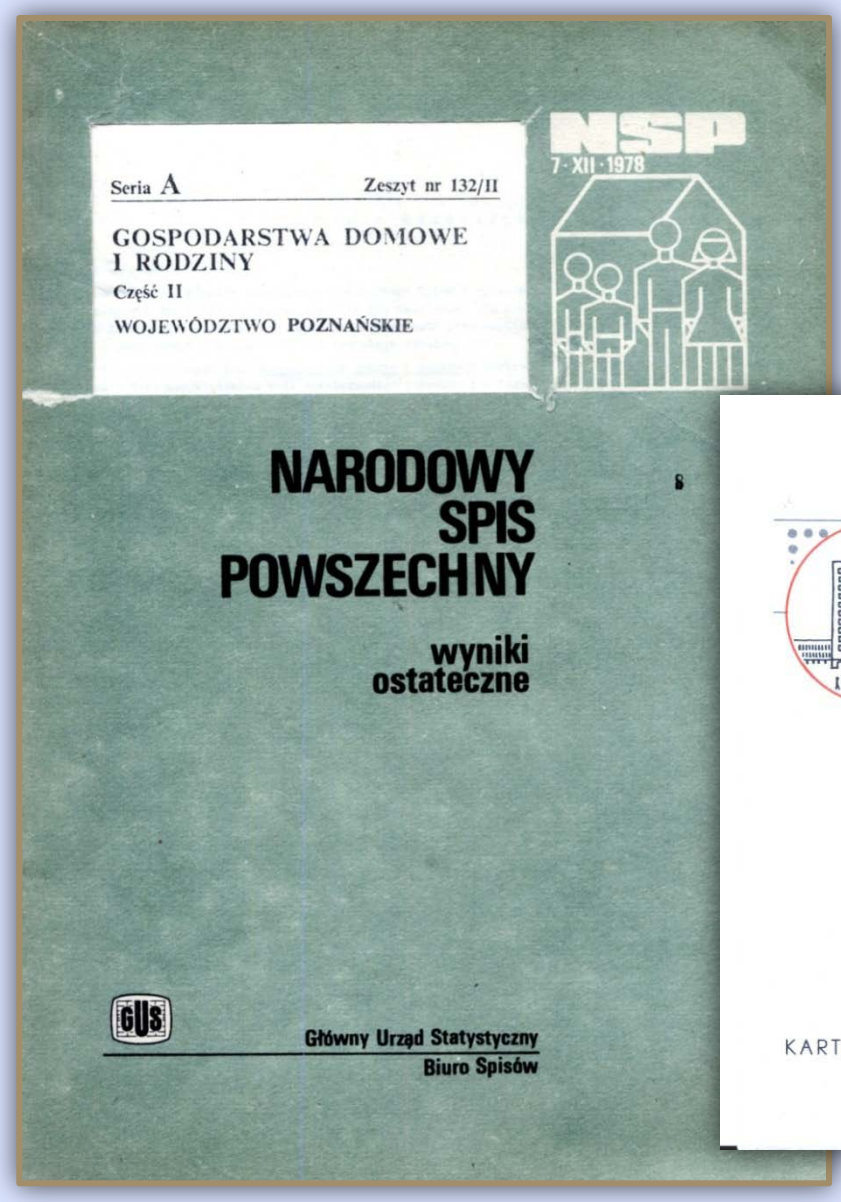

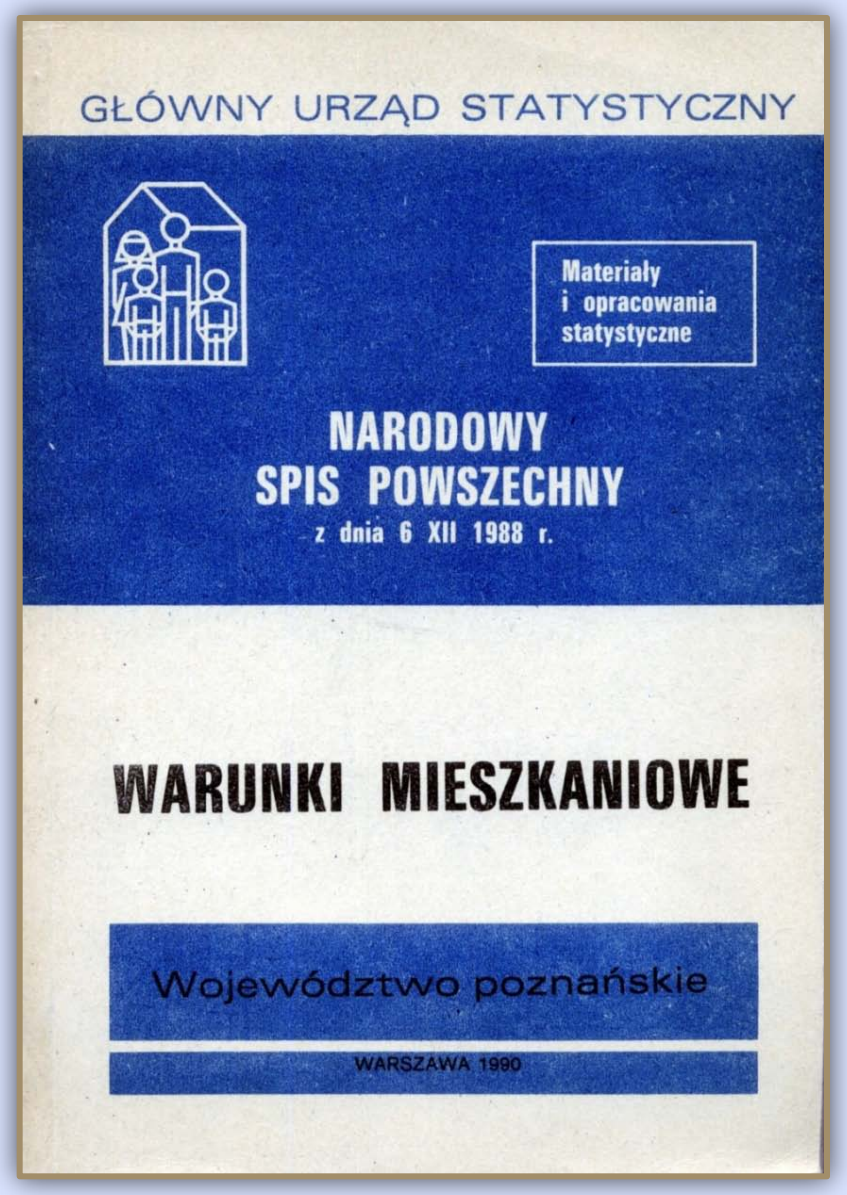

The National Census of 6 December 1988

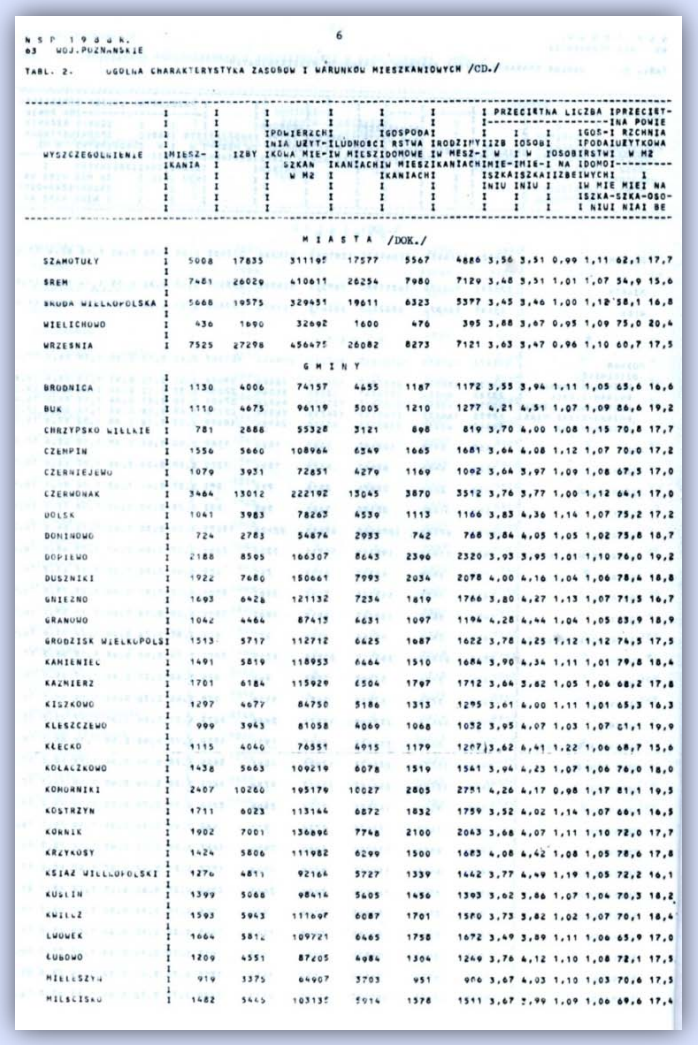

N S P 1988 r.
63 WOJ.POZNAŃSKIE

6

TABL. 2. OGÓLNA CHARAKTERYSTYKA ZASOBÓW I WARUNKÓW MIESZKANIOWYCH /CD./

WYSZCZEGÓLNIENIE	MIESZKANIA	IZBY	IKOŁA MIESZKANIACH	IZKAN W M2	IKANIACHI	IW MIESZKANIACH	IMIESZKANIACH	IMIESZKANIAC	IMIESZKANIAC	PRZECIĘTNA LICZBA IOSÓB IW MIESZKANIU	IOSÓB IW IZBIE	IOSÓB IW IKANIACH	IOSOBIERSTWI NA IZKAŃSKI	IOSOBIERSTWI NA IZBIE	IOSOBIERSTWI NA IKANIACH	PRZECIĘTNA LICZBA IPRZECIĘTNA POWIERZCHNIA IGOSPODARSTWA IDOMOWEGO IUŻYTKOWA W M2			
M I A S T A /DOK./																			
SZAMOTUŁY	5008	17835	311195	17577	5567	4886	3,56	3,51	0,99	1,11	62,1	17,7							
ŚREM	7481	26029	410611	26254	7980	7129	3,48	3,51	1,01	1,07	54,9	15,6							
ŚRODA WIELKOPOLSKA	5668	19575	329451	19611	6323	5377	3,45	3,46	1,00	1,12	58,1	16,8							
WIELICHOWO	436	1690	32692	1600	476	395	3,88	3,67	0,95	1,09	75,0	20,4							
WRZEŚNIA	7525	27296	456475	26082	8273	7121	3,63	3,47	0,96	1,10	60,7	17,5							
G M I N Y																			
BRODNICA	1130	4006	74157	4455	1187	1172	3,55	3,94	1,11	1,05	63,6	16,6							
BUK	1110	4675	96119	5005	1210	1277	4,21	4,51	1,07	1,09	86,6	19,2							
CHRZYPSKO WIELKIE	781	2886	55328	3121	898	819	3,70	4,00	1,08	1,15	70,8	17,7							
CZEMPIŃ	1556	5660	108964	6549	1665	1681	3,64	4,08	1,12	1,07	70,0	17,2							
CZERNIEJEWO	1079	3931	72651	4279	1169	1092	3,64	3,97	1,09	1,08	67,5	17,0							
CZERMONAK	3464	13012	222192	13045	3870	3512	3,76	3,77	1,00	1,12	64,1	17,0							
DOLSK	1041	3983	78263	4539	1113	1166	3,83	4,36	1,14	1,07	75,2	17,2							
DONINOWO	724	2783	54874	2933	742	768	3,84	4,05	1,05	1,02	75,8	18,7							
DOPIEWO	2188	8505	166307	8643	2396	2320	3,93	3,95	1,01	1,10	76,0	19,2							
DUSZNIKI	1922	7680	150661	7993	2034	2078	4,00	4,16	1,04	1,06	78,4	18,8							
GNIEZNO	1693	6926	121132	7234	1819	1766	3,80	4,27	1,13	1,07	71,5	16,7							
GRANOWO	1042	4464	87413	4631	1097	1194	4,28	4,44	1,04	1,05	83,9	18,9							
GRODZISK WIELKOPOLSKI	1513	5717	112712	6625	1687	1622	3,78	4,25	1,12	1,12	74,5	17,5							
KANIENIEC	1491	5819	118953	6464	1510	1684	3,90	4,34	1,11	1,01	79,8	18,4							
KAŹMIERZ	1701	6184	115929	6504	1797	1712	3,64	3,82	1,05	1,06	68,2	17,8							
KISZKOWO	1297	4677	84750	5186	1313	1295	3,61	4,00	1,11	1,01	65,3	16,3							
KLESZCZEWO	999	3943	81058	4069	1068	1052	3,95	4,07	1,03	1,07	81,1	19,9							
KŁECKO	1115	4040	76551	4915	1179	1207	3,62	4,41	1,22	1,06	68,7	15,6							
KOŁACZKOWO	1438	5663	109219	6078	1519	1541	3,94	4,23	1,07	1,06	76,0	18,0							
KONARZYKI	2407	10260	195179	10027	2805	2751	4,26	4,17	0,98	1,17	81,1	19,5							
KOSTRZYN	1711	6023	113144	6872	1832	1759	3,52	4,02	1,14	1,07	66,1	16,5							
KÓRNIK	1902	7001	136896	7748	2100	2043	3,68	4,07	1,11	1,10	72,0	17,7							
KRZYKOSY	1424	5806	111982	6299	1500	1683	4,08	4,42	1,08	1,05	78,6	17,8							
KSIĄŻ WIELKOPOLSKI	1276	4811	92164	5727	1339	1442	3,77	4,49	1,19	1,05	72,2	16,1							
KUŚLIN	1399	5066	98414	5605	1456	1393	3,62	3,86	1,07	1,04	70,3	18,2							
KWILCZ	1593	5943	111698	6087	1701	1570	3,73	3,82	1,02	1,07	70,1	18,4							
LWÓWEK	1664	5812	109721	6465	1758	1672	3,49	3,89	1,11	1,06	65,9	17,0							
ŁUBOWO	1209	4551	87205	4984	1304	1249	3,76	4,12	1,10	1,08	72,1	17,5							
MIELSZYN	919	3375	64907	3703	951	906	3,67	4,03	1,10	1,03	70,6	17,5							
MIŁOSŁAW	1482	5445	103135	5914	1578	1511	3,67	3,99	1,09	1,06	69,6	17,4							

A Survey of Population and Dwellings of 1995

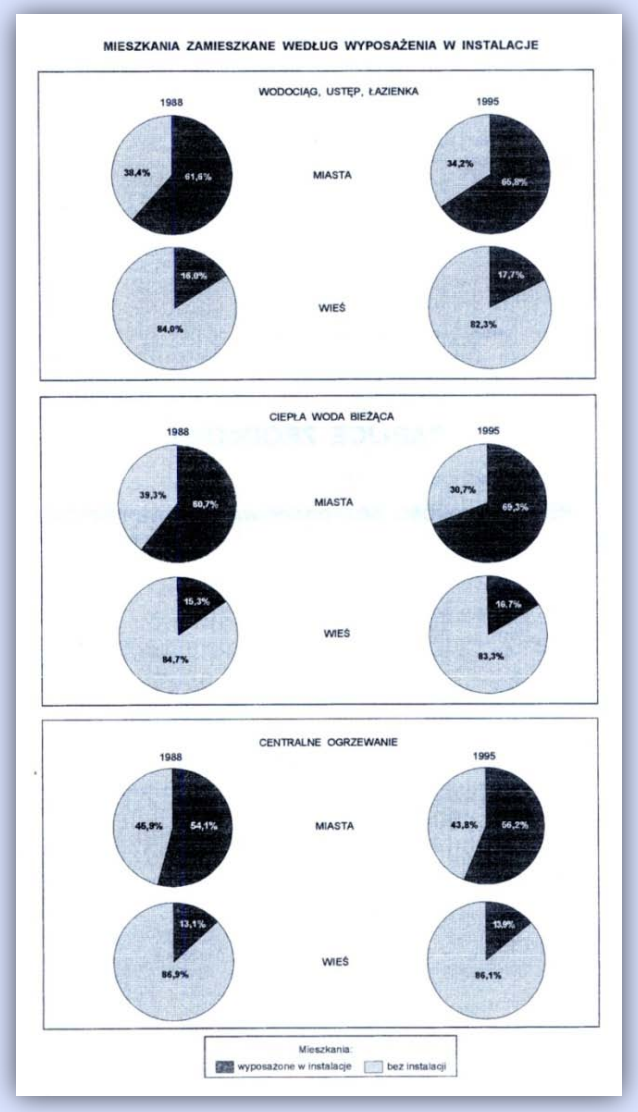

The Agricultural Census of 12 June 1996

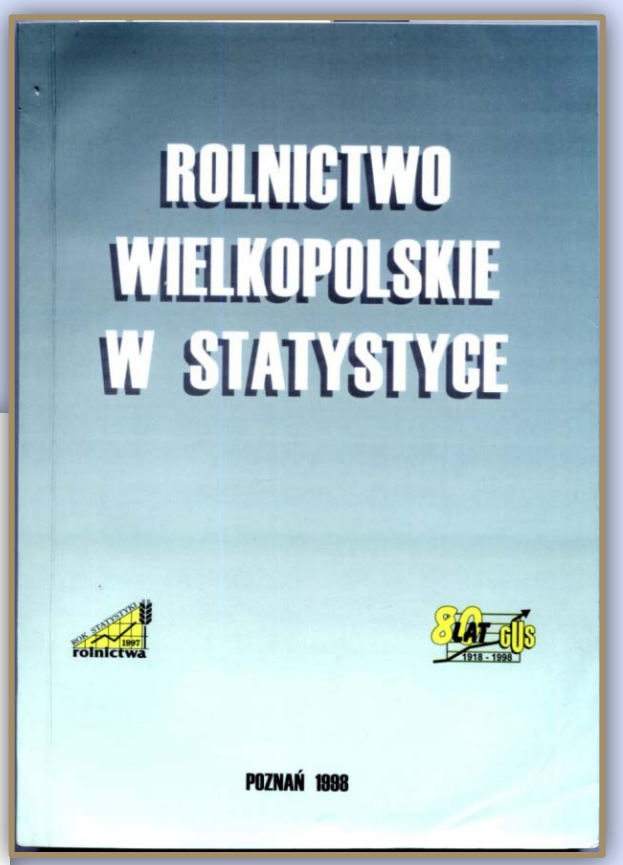

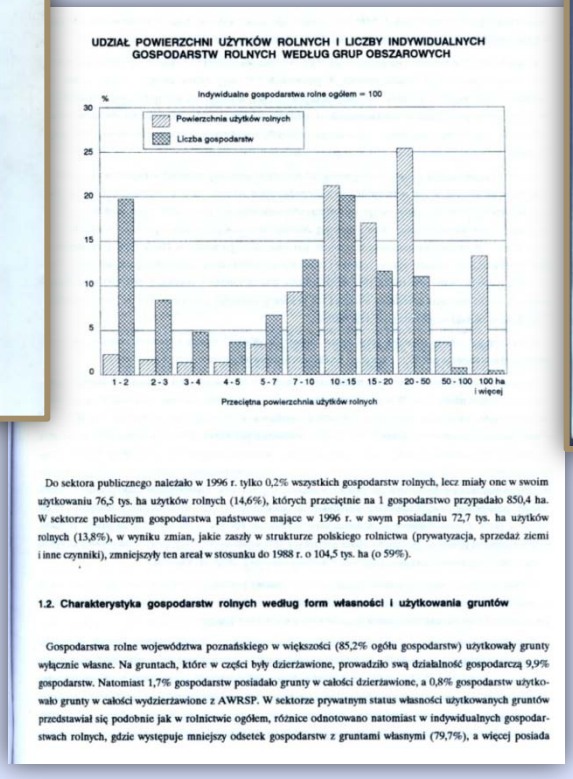

National Census of Population and Housing.
Agricultural Census of 20 May 2002

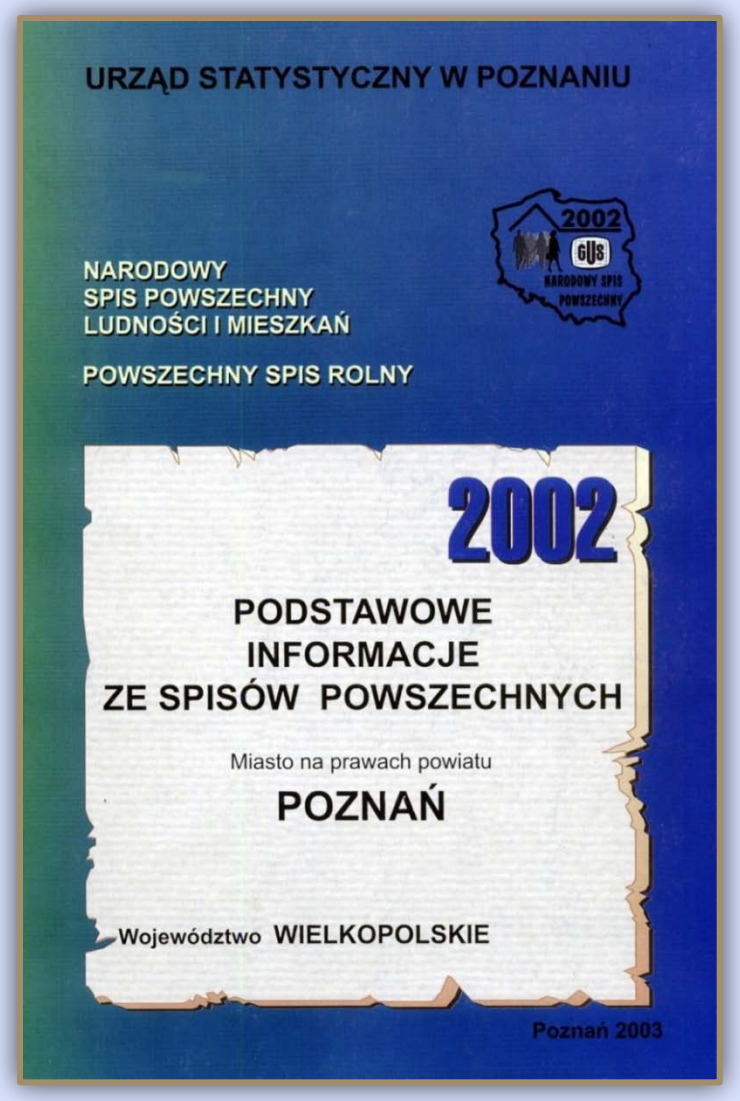

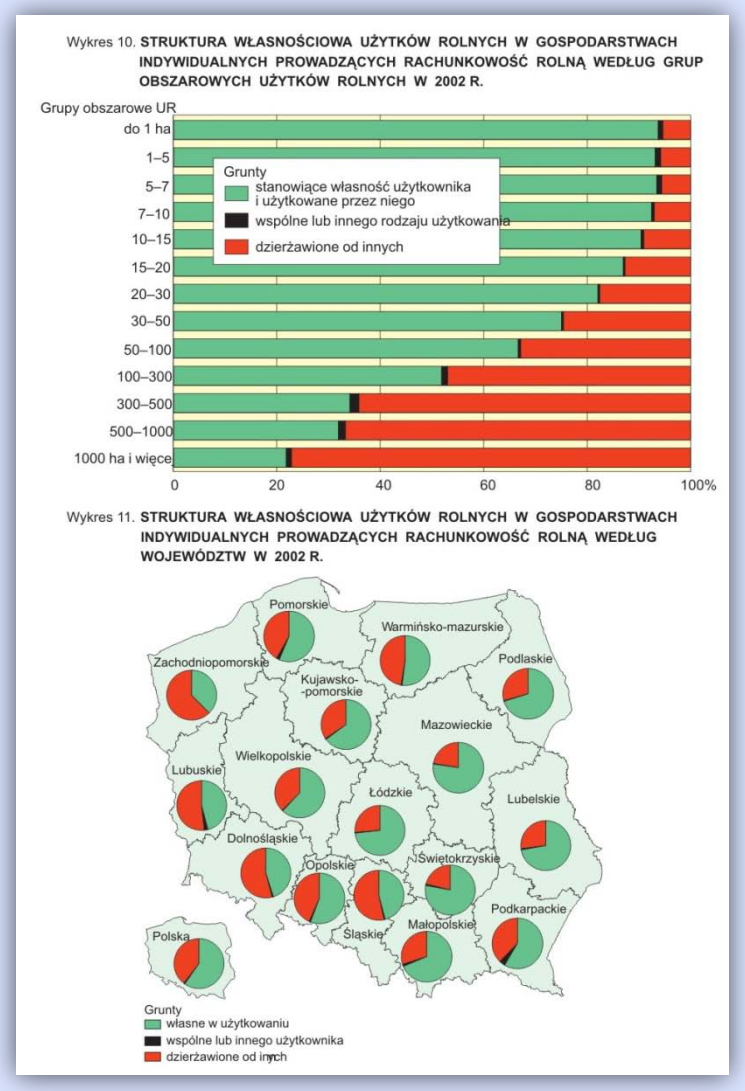

National Census of Population and Housing.
Agricultural Census of 20 May 2002

URZĄD STATYSTYCZNY W POZNANIU

PODSTAWOWE INFORMACJE ZE SPISÓW POWSZECHNYCH

Miasto na prawach powiatu

KONIN

Województwo WIELKOPOLSKIE

POZNAŃ

URZĄD STATYSTYCZNY W POZNANIU

PODSTAWOWE INFORMACJE ZE SPISÓW POWSZECHNYCH

Gmina miejska

PIŁA

Powiat PILSKI
Województwo WIELKOPOLSKIE

POZNAŃ 2003

URZĄD STATYSTYCZNY W POZNANIU

PODSTAWOWE INFORMACJE ZE SPISÓW POWSZECHNYCH

Gmina wiejska

DOMINOWO

Powiat ŚREDZKI
Województwo WIELKOPOLSKIE

POZNAŃ 2004

582 Województwo wielkopolskie w 2002 r. *Wielkopolskie voivodship in 2002*

ZWIERZĘTA GOSPODARSKIE[a] NA 100 ha UŻYTKÓW ROLNYCH WEDŁUG POWIATÓW
Stan w dniu 20 V
LIVESTOCK[a] PER 100 ha AGRICULTURAL LAND BY POWIATS
As of 20 V

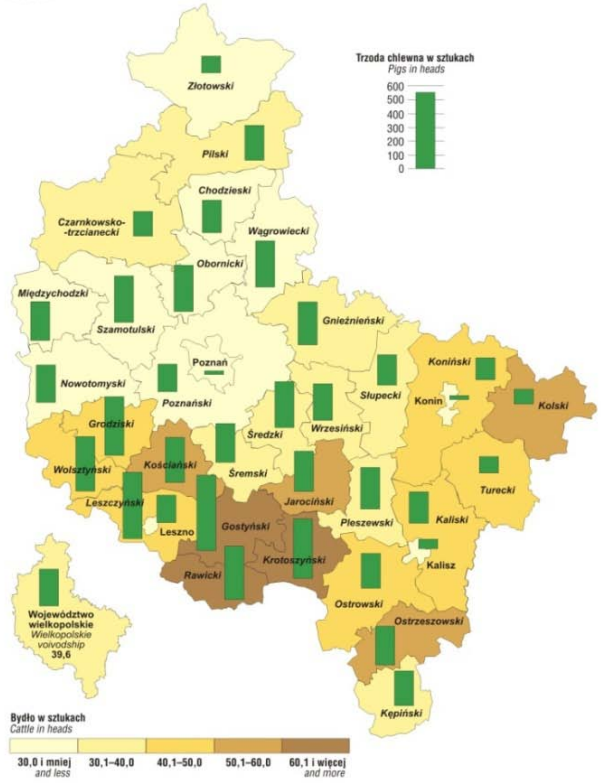

[a] Dane Powszechnego Spisu Rolnego, według siedziby użytkownika.
[a] Data of the Agricultural Census, by agricultural holding settlement.

Agricultural Census of 2010
National Census of Population and Housing of 2011

Miejsce
na zdjęcie

Główny Urząd Statystyczny
Powszechny Spis Rolny 2010 r.

Legitymacja Nr .....

Pan(i) .....
(imię i nazwisko)

upoważniony(a) jest do przeprowadzenia spisu powszechnego

na terenie .....

ważna w okresie od ..... do .....
wyłącznie z dowodem osobistym.

WZÓR

CENTRALNE
BIURO SPISOWE

Podpis posiadacza legitymacji

Pieczęć Urzędu Statystycznego

Pieczątka i podpis Dyrektora Urzędu Statystycznego

A census taker's ID


Miejsce
na zdjęcie

Główny Urząd Statystyczny
Narodowy Spis Powszechny Ludności i Mieszkań 2011 r.

Legitymacja Nr .....

Pan(i) .....
(imię i nazwisko)

upoważniony(a) jest do przeprowadzenia spisu powszechnego

na terenie .....

ważna w okresie od ..... do .....
wyłącznie z dowodem osobistym.

CENTRALNE
BIURO SPISOWE

Podpis posiadacza legitymacji

Pieczęć Urzędu Statystycznego

Pieczątka i podpis Dyrektora Urzędu Statystycznego

National Census of Population and Housing of 2011

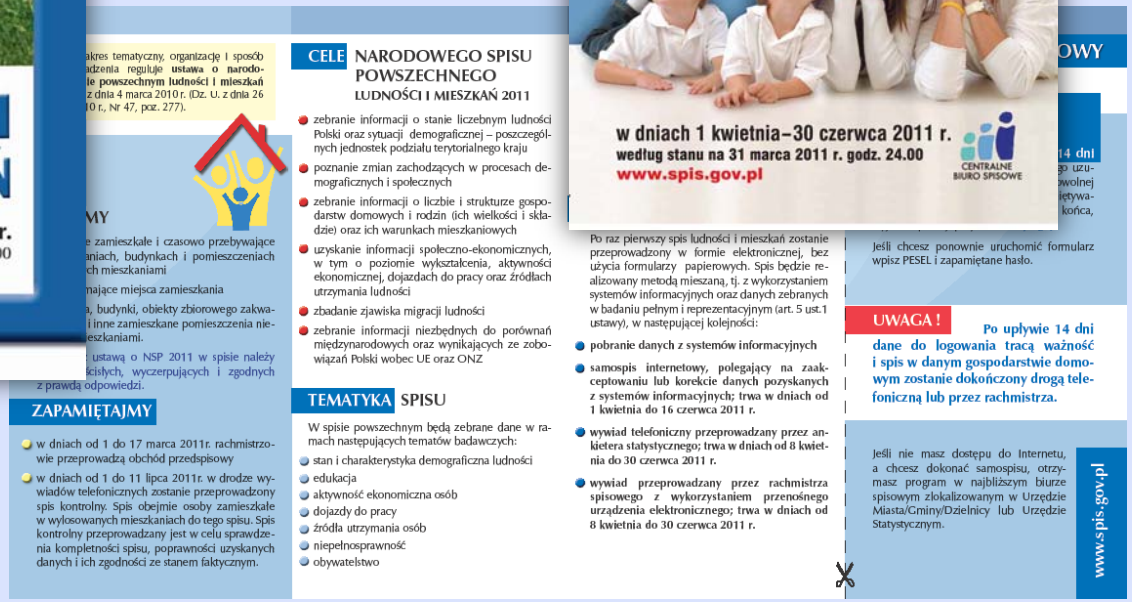

Methods of data collection in the censuses 2010 and 2011

Obtaining data from administrative databases

CAII – Computer Assisted Internet Interview – – a method involving online data collection

CATI – Computer Assisted Telephone Interview – – collecting information from respondents during a telephone interview using special software and electronic data entry



CAPI – Computer Assisted Personal Interview – – face-to-face interview conducted by a census taker using a hand-held device for data entry

A report from the Agricultural Census of 2010

Wykres 12. **Struktura użytkowników gospodarstw indywidualnych pracujących w tych gospodarstwach w ciągu roku według wieku i płci w 2010 r.**

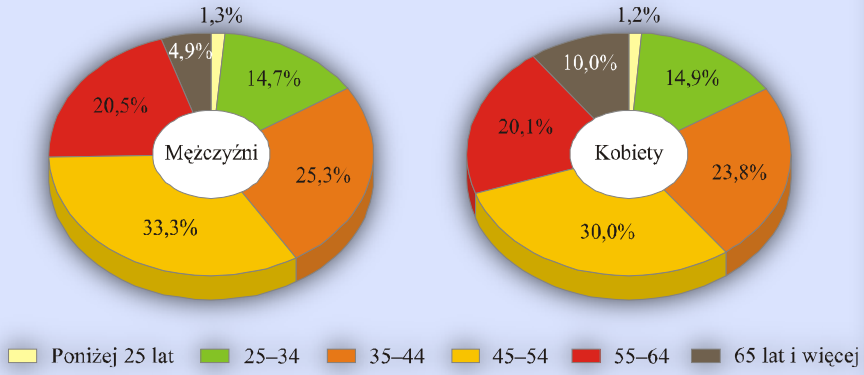

Tabl. II. **Liczba gospodarstw rolnych według grup obszarowych użytków rolnych w latach 2002 i 2010**

LATA	Ogółem	Grupy obszarowe użytków rolnych w ha						
		0–1	1–5	5–10	10–15	15–20	20–50	50 i więcej
	W tys.							
2002	202,1	62,5	57,6	33,0	22,2	11,2	13,0	2,6
	W odsetkach ogółu gospodarstw							
	100,0	30,9	28,5	16,3	11,0	5,6	6,4	1,3
	W tys.							
2010	162,7	38,8	47,5	30,3	19,4	9,7	13,4	3,5
	W odsetkach ogółu gospodarstw							
	100,0	23,8	29,2	18,6	11,9	6,0	8,2	2,2
	2002=100							
	80,5	62,1	82,5	91,9	87,5	86,9	103,0	135,7

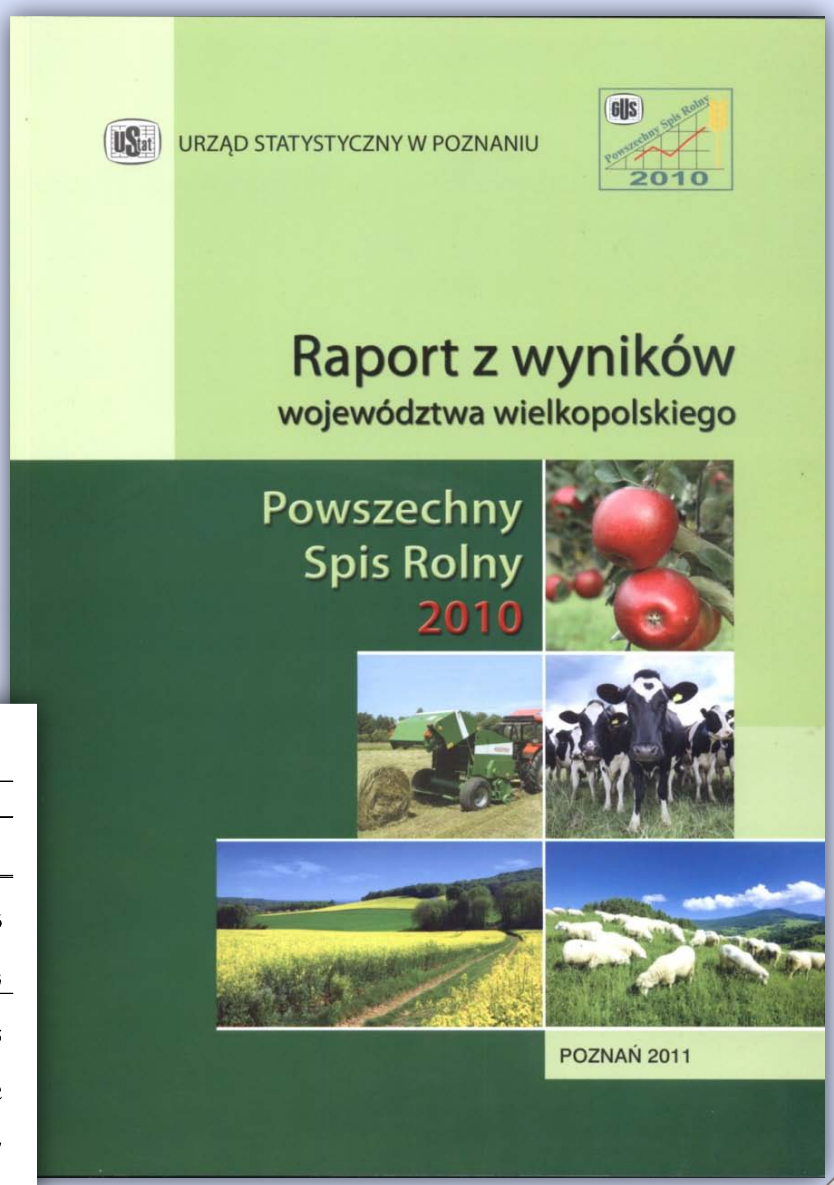

IX

THE PROVINCIAL COMPETITION OF STATISTICAL KNOWLEDGE

The last part is devoted to a project aimed at promoting statistics among the young generation of inhabitants of Wielkopolska.

In 2009, to mark the celebration of the Day of Polish Statistics the Statistical Office in Poznań in cooperation with the Poznań branch of the Polish Statistical Association launched an annual competition entitled „*Statystyka mnie dotyka" (Statistics concerns me),* for students of secondary schools in Wielkopolska.

IX. THE PROVINCIAL COMPETITION OF STATISTICAL KNOWLEDGE

STATYSTYKA MNIE DOTYKA - KONKURS

statystyka mnie dotyka

WIELKOPOLSKI KONKURS *Statystyka mnie dotyka*
Z OKAZJI DNIA STATYSTYKI POLSKIEJ W 2012 R.

Konkurs został objęty honorowym patronatem:

Pani Elżbiety Walkowiak - Wielkopolskiego Kuratora Oświaty

oraz Pana prof. dr. hab. Emila Panka -
Dziekana Wydziału Informatyki i Gospodarki Elektronicznej
Uniwersytetu Ekonomicznego
w Poznaniu.

URZĄD STATYSTYCZNY W POZNANIU I POLSKIE TOWARZYSTWO STATYSTYCZNE MAJĄ OGROMNY ZASZCZYT
ZAPROSIĆ UCZNIÓW DZIENNYCH SZKÓŁ PONADGIMNAZJALNYCH
NA CZWARTĄ EDYCJĘ WIELKOPOLSKIEGO KONKURSU
"Statystyka mnie dotyka"

IX. THE PROVINCIAL COMPETITION OF STATISTICAL KNOWLEDGE

The winners of the first edition of the competition

IX. THE PROVINCIAL COMPETITION OF STATISTICAL KNOWLEDGE

The winners of the second and third edition of the competition

IX. THE PROVINCIAL COMPETITION OF STATISTICAL KNOWLEDGE

The role of statistics in Wielkopolska is not confined to a handful of facts of merely historical significance. It is very much alive and is practised both as a theoretical discipline and in its various applications. Its future development depends on the amount of interest it can generate with future generations.

Nearly 500 students have participated in 4. editions of the competition of statistical knowledge so far. If the participation rate is anything to go by, there is no reason for concern about the future of statistics in Wielkopolska.

ELABORATION

STATISTICAL OFFICE
IN POZNAŃ

ul. Jana H. Dąbrowskiego 79
60-959 POZNAŃ
tel. 61 27 98 200
fax 61 27 98 100
e-mail: SekretariatUSPOZ@stat.gov.pl
http://www.stat.gov.pl/poznan

The presentation was financed
by the National Bank of Poland
as part of the educational project entitled
„Occasional publications and exhibitions
to mark the 100th anniversary
of the Polish Statistical Association
prepared for the Congress of Polish Statistics”

NBP

Narodowy Bank Polski