



Główny Urząd Statystyczny
Central Statistical Office

Urząd Statystyczny w Rzeszowie
Statistical Office in Rzeszów



Zmiany strukturalne grup podmiotów gospodarki narodowej na obszarach przygranicznych przy zewnętrznej granicy Unii Europejskiej na terenie Polski w 2014 roku



Structural changes of groups of entities of the national economy located in the border area by the external border of the European Union in Poland in 2014

Informacje i opracowania
statystyczne

*Statistical information
and elaborations*



**Zmiany strukturalne grup podmiotów gospodarki narodowej
na obszarach przygranicznych przy zewnętrznej granicy
Unii Europejskiej na terenie Polski w 2014 roku**

***Structural changes of groups of entities of the national economy
located in the border area by the external border
of the European Union in Poland in 2014***

Opracowanie:

Preparation:

Ośrodek Badań Obszarów Transgranicznych i Statystyki Euroregionalnej
Urząd Statystyczny w Rzeszowie

*Centre of Transborder Areas Surveys and Statistics for Euroregions
Statistical Office in Rzeszów*

Prosimy o podanie źródła przy publikowaniu danych GUS

When publishing CSO data please indicate source

ISBN 978-83-7406-210-7

<p>GŁÓWNY URZĄD STATYSTYCZNY al. Niepodległości 208, 00-925 Warszawa tel.: +48 22 6083000 http://stat.gov.pl/</p>	<p>URZĄD STATYSTYCZNY W RZESZOWIE ul. Jana III Sobieskiego 10, 35-959 Rzeszów tel.: +48 17 8535210 e-mail: SekretariatUSRze@stat.gov.pl http://rzeszow.stat.gov.pl/</p>
---	---

PRZEDMOWA

W ramach monitoringu zjawisk i procesów społeczno-gospodarczych zachodzących na obszarach przygranicznych przy zewnętrznej granicy Unii Europejskiej na terenie Polski – Urząd Statystyczny w Rzeszowie przygotował kolejną publikację poświęconą podmiotom gospodarki narodowej.

Źródłem publikowanych danych jest krajowy rejestr urzędowy podmiotów gospodarki narodowej REGON. W opracowaniu zaprezentowano dane o podmiotach gospodarki narodowej w latach 2013-2014 według sekcji Polskiej Klasyfikacji Działalności, wybranych form organizacyjno-prawnych oraz przewidywanej liczby pracujących. Informacje podano w przekroju województw, powiatów i gmin znajdujących się w strefie przygranicznej przy wschodniej granicy Polski oraz obszarów położonych przy poszczególnych odcinkach zewnętrznej granicy, tzn. z Rosją, Białorusią i Ukrainą. Wybrane dane zaprezentowano na tle kraju.

Publikacja składa się z uwag metodycznych, wraz ze słownikiem podstawowych pojęć, komentarza analitycznego wzbogaconego grafiką oraz części tabelarycznej.

Przekazując do rąk Państwa niniejszą publikację, mam nadzieję, że będzie przydatna dla osób i instytucji zainteresowanych prezentowaną tematyką.

Dyrektor
Urzędu Statystycznego w Rzeszowie



dr Marek Cierpiat-Wolan

Rzeszów, maj 2015 r.

PREFACE

As a part of monitoring of socio-economic phenomena and processes occurring in the border area by the external border of the European Union in Poland, Statistical Office in Rzeszów has prepared a subsequent publication devoted to entities of the national economy.

The source of the published data is the National Official Business Register REGON. The study presents data on entities of the national economy in 2013-2014 according to Polish Classification of Activities (PKD), selected organizational and legal forms and the expected number of employed persons. The information was given by voivodships, powiats and gminas located in the border area of Polish eastern border as well as areas located by individual border sections, i.e. with Russia, Belarus and Ukraine. Selected data were presented in comparison with the country.

The publication consists of methodological notes with glossary of selected terms, analytical commentary enriched with graphics and tabular part.

Presenting this publication, I hope that it will prove to be a useful source of information both for institutions and individuals interested in the presented subject matter.

*Director
of the Statistical Office in Rzeszów*



Marek Cierpiat-Wolan, PhD

Rzeszów, May 2015

SPIS TREŚCI

Przedmowa
Objaśnienia znaków umownych. Ważniejsze skróty
Uwagi metodyczne
Ogólna charakterystyka strefy przygranicznej
Charakterystyka podmiotów gospodarki narodowej w strefie przygranicznej

TABLICE

Podmioty gospodarki narodowej w rejestrze REGON według sektorów własności i wybranych form prawnych (2013, 2014)
Spółki handlowe w rejestrze REGON według wybranych form prawnych (2013, 2014)
Podmioty gospodarki narodowej w rejestrze REGON według wybranych sekcji Polskiej Klasyfikacji Działalności (2013, 2014)
Osoby fizyczne prowadzące działalność gospodarczą wpisane do rejestru REGON według wybranych sekcji Polskiej Klasyfikacji Działalności (2013, 2014) ..
Podmioty gospodarki narodowej w rejestrze REGON według przewidywanej liczby pracujących (2013, 2014)

MAPY

Strefa przygraniczna przy zewnętrznej granicy Unii Europejskiej na terenie Polski ..
Podmioty gospodarki narodowej w 2014 r.
Spółki handlowe w 2014 r.
Spółki z udziałem kapitału zagranicznego w 2014 r.
Osoby fizyczne prowadzące działalność gospodarczą w 2014 r.

WYKRESY

Spółki handlowe i spółki cywilne w strefie przygranicznej (2011-2014)
Dynamika spółek handlowych w strefie przygranicznej według odcinków granic w 2014 r. (2013 = 100)

CONTENTS

	Nr No.	Str. Page
<i>Preface</i>	x	3/4
<i>Symbols. Major abbreviations</i>	x	6
<i>Methodological notes</i>	x	7
<i>General description of the border area</i>	x	16
<i>Description of the entities of the national economy in the border area</i>	x	18
TABLES		
<i>Entities of the national economy in the REGON register by ownership sectors and selected legal forms (2013, 2014) ..</i>	1	23
<i>Commercial companies in the REGON register by selected legal forms (2013, 2014)</i>	2	57
<i>Entities of the national economy in the REGON register by selected sections of the Polish Classification of Activities (2013, 2014)</i>	3	61
<i>Natural persons conducting economic activity recorded in the REGON register by selected sections of the Polish Classification of Activities (2013, 2014)</i>	4	96
<i>Entities of the national economy in the REGON register by the expected number of employed persons (2013, 2014) ..</i>	5	129
MAPS		
<i>Border area by the European Union's external border on the territory of Poland</i>	1	17
<i>Entities of the national economy in 2014</i>	2	55
<i>Commercial companies in 2014.....</i>	3	59
<i>Commercial companies with foreign capital participation in 2014.....</i>	4	60
<i>Natural persons conducting economic activity in 2014</i>	5	127
CHARTS		
<i>Commercial companies and civil law partnerships in the border area (2011-2014)</i>	1	56
<i>Dynamics of commercial companies in the border area by border sections in 2014 (2013 = 100)</i>	2	56

		Nr No.	Str. Page
Struktura podmiotów gospodarki narodowej w strefie przygranicznej według sekcji Polskiej Klasyfikacji Działalności w 2014 r.	<i>The structure of entities of the national economy in the border area by selected sections of the Polish Classification of Activities in 2014</i>	3	92
Dynamika podmiotów gospodarki narodowej w 2014 r. (2013 = 100)	<i>Dynamics of entities of the national economy in 2014 (2013 = 100)</i>	4	92
Podmioty gospodarki narodowej ogółem i osoby fizyczne prowadzące działalność gospodarczą w strefie przygranicznej (2011-2014)	<i>Total entities of the national economy and natural persons conducting economic activity in border area (2011-2014)</i>	5	93
Udział osób fizycznych prowadzących działalność gospodarczą w ogólnej liczbie podmiotów gospodarki narodowej w 2014 r.	<i>The share of natural persons conducting economic activity in the number of entities of the national economy in 2014</i>	6	93
Dynamika podmiotów gospodarki narodowej według sekcji Polskiej Klasyfikacji działalności w 2014 r. (2013 = 100) ..	<i>Dynamics of entities of the national economy by sections of the Polish Classification of Activities in 2014 (2013 = 100) ..</i>	7	94
Dynamika podmiotów gospodarki narodowej według przewidywanej liczby pracujących w 2014 r. (2013 = 100)	<i>Dynamics of entities of the national economy by the expected number of employed persons in 2014 (2013 = 100)</i>	8	128

OBJAŚNIENIA ZNAKÓW UMOWNYCH SYMBOLS

- Kreska (-) – zjawisko nie wystąpiło.
magnitude zero.
- Znak x – wypełnienie pozycji jest niemożliwe lub niecelowe.
not applicable.
- Znak Δ – oznacza, że nazwy zostały skrócone w stosunku do obowiązującej klasyfikacji; ich pełne nazwy podano w uwagach metodycznych do publikacji na str. 11.
categories of applied classification are presented in abbreviated form; their full names are given in the methodological notes to the publication on page 11.
- „W tym” – oznacza, że nie podaje się wszystkich składników sumy.
„Of which” indicates that not all elements of the sum are given.
- Comma (,) – *used in figures represents the decimal point.*

WAŻNIEJSZE SKRÓTY MAJOR ABBREVIATIONS

tys.	= tysiąc	tabl.	= tablica
thous.	= <i>thousand</i>		<i>table</i>
mln	= milion	cd.	= ciąg dalszy
	<i>million</i>	cont.	<i>continued</i>
km	= kilometr	dok.	= dokończenie
	<i>kilometre</i>	cont.	<i>continued</i>
km ²	= kilometr kwadratowy	poz.	= pozycja
	<i>square kilometre</i>		<i>item</i>
		PKD	= Polska Klasyfikacja Działalności
			<i>Polish Classification of Activities</i>

UWAGI METODYCZNE

Strefa przygraniczna zdelimitowana została na podstawie umów o zasadach małego ruchu granicznego zawartych między Rządem Rzeczypospolitej Polskiej a:

- Gabinetem Ministrów Ukrainy, która weszła w życie 1 lipca 2009 r.,¹
- Rządem Republiki Białorusi, podpisanej 12 lutego 2010 r.,²
- Rządem Federacji Rosyjskiej, która weszła w życie 27 lipca 2012 r.³

Zgodnie z Rozporządzeniem (WE) nr 1931/2006 Parlamentu Europejskiego i Rady z dnia 20 grudnia 2006 r. **strefa przygraniczna** to obszar, który nie sięga dalej niż 30 kilometrów od granicy. Jednostki podziału administracyjnego, które mają być uznane za strefę przygraniczną, są określane przez zainteresowane państwa w umowach dwustronnych. Jeżeli część którejkolwiek takiej jednostki jest położona między 30 a 50 kilometrem od linii granicy, uznaje się ją mimo to za część strefy przygranicznej.⁴ Strefa przygraniczna obejmuje także obszary wymienione w załączniku do Rozpo-

METHODOLOGICAL NOTES

Border area was delimited under the terms of the agreements on rules of local border traffic between the Government of the Republic of Poland and:

- the Cabinet of Ministers of Ukraine, which came into force on 1 July 2009,¹*
- the Government of the Belarus Republic signed on 12 February 2010,²*
- the Government of the Russian Federation which came into force on 27 July 2012.³*

*According to Regulation (EC) No 1931/2006 of the European Parliament and of the Council of 20 December 2006 a **border area** is an area that extends no more than 30 kilometers from the border. The local administrative units which are to be considered as the border area shall be determined by the states concerned in their bilateral agreements. If part of any such unit lies between 30 and 50 kilometres from the border line, it shall nevertheless be considered as part of the border area.⁴ Border area includes also the areas listed in the Annex to the Regulation of the European Par-*

¹ Umowa między Rządem Rzeczypospolitej Polskiej a Gabinetem Ministrów Ukrainy o zasadach małego ruchu granicznego, podpisana w Kijowie dnia 28 marca 2008 roku, oraz Protokół, podpisany w Warszawie dnia 22 grudnia 2008 roku, między Rządem Rzeczypospolitej Polskiej a Gabinetem Ministrów Ukrainy o zmianie Umowy między Rządem Rzeczypospolitej Polskiej a Gabinetem Ministrów Ukrainy o zasadach małego ruchu granicznego, podpisanej w Kijowie dnia 28 marca 2008 roku (DzU z 2009 r. nr 103, poz. 858).

Agreement between the Government of the Republic of Poland and the Cabinet of Ministers of Ukraine on rules on local border traffic, signed in Kiev on 28 March 2008, and the Protocol, signed in Warsaw on 22 December 2008, between the Government of the Republic of Poland and the Cabinet of Ministers of Ukraine on amending the Agreement between the Government of the Republic of Poland and the Cabinet of Ministers of Ukraine on rules on local border traffic, signed in Kiev on 28 March 2008 (Journal of Laws of 2009, No. 103, item 858).

² Ustawa z dnia 20 maja 2010 r. o ratyfikacji Umowy między Rządem Rzeczypospolitej Polskiej a Rządem Republiki Białorusi o zasadach małego ruchu granicznego, podpisanej w Warszawie dnia 12 lutego 2010 roku (DzU z 2010 r. nr 122, poz. 823). Umowa wymaga ratyfikacji przez stronę białoruską.

Law of 20 May 2010 on the ratification of the Agreement between the Government of the Republic of Poland and the Government of the Republic of Belarus on rules on local border traffic, signed in Warsaw on 12 February 2010 (Journal of Laws of 2010, No. 122, item 823). The agreement requires ratification by the Belarusian side.

³ Umowa między Rządem Rzeczypospolitej Polskiej a Rządem Federacji Rosyjskiej o zasadach małego ruchu granicznego podpisana w Moskwie dnia 14 grudnia 2011 r. (DzU z 2012 r., poz. 814).

Agreement between the Government of the Republic of Poland and the Government of the Russian Federation on rules on local border traffic, signed in Moscow on 14 December 2011 (Journal of Laws of 2012, item 814).

⁴ Rozporządzenie (WE) nr 1931/2006 Parlamentu Europejskiego i Rady z dnia 20 grudnia 2006 r. ustanawiające przepisy dotyczące małego ruchu granicznego na zewnętrznych granicach lądowych państw członkowskich i zmieniające postanowienia Konwencji z Schengen (Dz.Ur.z. UE nr L 405 z dnia 30 grudnia 2006 r.), z późn. zm.

Regulation (EC) No 1931/2006 of the European Parliament and of the Council of 20 December 2006 laying down rules on local border traffic at the external land borders of the Member States and amending the provisions of the Schengen Convention. (Official Journal of the European Union L 405 of 30 December 2006), with later amendments.

rządzenia Parlamentu Europejskiego i Rady (UE) nr 1342/2011 z dnia 13 grudnia 2011 r.⁵

Gmina przygraniczna to gmina położona w strefie przygranicznej.

Powiat przygraniczny to powiat, którego przynajmniej jedna gmina położona jest w strefie przygranicznej.

W województwie lubelskim 16 gmin (w 4 powiatach) znajduje się w strefie zarówno przy granicy polsko-białoruskiej, jak i polsko-ukraińskiej. Przy charakterystyce danego obszaru przygranicznego gminy te (i powiaty) ujmowane są jeden raz.

Krajowy rejestr urzędowy podmiotów gospodarki narodowej, zwany dalej rejestrem REGON, prowadzony jest przez Prezesa GUS. Zasady prowadzenia rejestru REGON określają przepisy ustawy z dnia 29 czerwca 1995 r. o statystyce publicznej (DzU z 2012 r., poz. 591, z późn. zm.) oraz przepisy rozporządzenia Rady Ministrów z dnia 27 lipca 1999 r. w sprawie sposobu i metodologii prowadzenia i aktualizacji rejestru podmiotów gospodarki narodowej, w tym wzorów wniosków, ankiet i zaświadczeń, oraz szczegółowych warunków i trybu współdziałania służb statystyki publicznej z innymi organami prowadzącymi urzędowe rejestry i systemy informacyjne administracji publicznej (DzU z 1999 r. nr 69, poz. 763, z późn. zm.)

Do rejestru REGON wpisywane są podmioty gospodarki narodowej (zwane dalej jednostkami prawnymi), czyli osoby prawne, jednostki organizacyjne niemające osobowości prawnej, osoby fizyczne prowadzące działalność gospodarczą oraz zgłoszone przez jednostkę prawną jednostki lokalne. Od 31 marca 2009 r. grupa osób fizycznych podlegających wpisowi do rejestru REGON została poszerzona o osoby fizyczne prowadzące działalność gospodarczą jako wspólnicy spółki cywilnej.

liament and of the Council (EU) No 1342/2011 of 13 December 2011.⁵

A border gmina is a gmina located in the border area.

A border powiat is a powiat with at least one gmina located in the border area.

In Lubelskie voivodship 16 gminas (in 4 powiats) are located in the common border area, that is, by the Polish-Belarusian as well as the Polish-Ukrainian border. These gminas (and powiats) are presented once when describing a given border area.

National Official Business Register, hereinafter referred to as REGON is held by the President of the CSO. The rules for running the register are defined by the Regulation of the Council of Ministers of 29 June 1995 on public statistics (Journal of Laws of 2012, item 591 with later amendments) and the provisions of the Regulation of the Council of Ministers of 27 July 1999 on the mode and methodology of running and updating the business register, including application, questionnaire and certificate specimens and detailed conditions and mode of co-operation of official statistics services with other bodies running official registers and information systems in public administration (Journal of Laws of 1999 No. 69, item 763 with later amendments).

The following entities of the national economy (hereinafter referred to as legal entities) are entered into the REGON register: legal persons, organizational entities without legal personality, natural persons conducting economic activity and local entities entered by their legal entity. From 31 March 2009, a group of natural persons subject to registration in REGON was extended to natural persons conducting economic activity as partners in a civil law partnership.

⁵ Rozporządzenie Parlamentu Europejskiego i Rady (UE) nr 1342/2011 z dnia 13 grudnia 2011 r. w sprawie zmiany rozporządzenia (WE) nr 1931/2006 w odniesieniu do włączenia obwodu kaliningradzkiego i niektórych powiatów polskich do obszaru uznawanego za strefę przygraniczną (Dz.Urz. UE nr L 347 z dnia 30 grudnia 2011 r.).

Regulation (EU) No 1342/2011 of the European Parliament and of the Council of 13 December 2011 amending Regulation (EC) No 1931/2006 as regards the inclusion of the Kaliningrad oblast and certain Polish administrative districts in the eligible border area (Official Journal of the European Union L 347 of 30 December 2011).

Rejestr REGON jest bieżąco uaktualniany na podstawie danych przekazywanych z innych rejestrów oraz na podstawie wniosków zgłaszanych do urzędów statystycznych przez jednostki prawne zobowiązane do tego trybu zgłaszania informacji do rejestru REGON. Zgodnie z obowiązującymi przepisami prawa wpis, zmiana wpisu lub skreślenie z rejestru REGON dla:

- a) przedsiębiorców będących osobami fizycznymi następuje na podstawie danych z wniosku o wpis do Centralnej Ewidencji i Informacji o Działalności Gospodarczej prowadzonej przez ministra właściwego do spraw gospodarki. CEIDG przesyła do Głównego Urzędu Statystycznego odpowiednie dane zawarte we wniosku o wpis do CEIDG niezbędne dla uzyskania wpisu, zmiany lub skreślenia wpisu w krajowym rejestrze urzędowym podmiotów gospodarki narodowej (REGON),
- b) podmiotów wpisanych do Krajowego Rejestru Sądowego, z wyłączeniem rejestru dłużników niewypłacalnych i podmiotów, o których mowa w art. 49a ust. 1 o Krajowym Rejestrze Sądowym, następuje od 1 grudnia 2014 r. na podstawie danych przekazywanych do rejestru REGON drogą elektroniczną z KRS, a w zakresie danych uzupełniających wymienionych w art. 42, ust. 3a, pkt 2 ustawy o statystyce publicznej – na podstawie danych przekazywanych z CRP KEP,
- c) szkół lub placówek oświatowych następuje na podstawie danych przekazywanych do rejestru REGON drogą elektroniczną z bazy Systemu Informacji Oświatowej (SIO),
- d) pozostałych podmiotów gospodarki narodowej następuje na podstawie wniosku RG-OP (wniosek o wpis do krajowego rejestru urzędowego podmiotów gospodarki narodowej, o zmianę cech objętych wpisem, o skreślenie wpisu osoby prawnej, jednostki organizacyjnej niemającej osobowości prawnej lub jej jednostki lokalnej) lub RG-OF (wniosek o wpis do krajowego rejestru urzędowego podmiotów gospodarki narodowej, o zmianę cech objętych wpisem, o skreślenie wpisu osoby fizycznej prowadzącej działalność gospodarczą lub jej jednostki lokalnej niepodlegających wpisowi do CEIDG).

The REGON register is systematically updated based on data transmitted from other registers and based on the applications submitted to statistical offices by legal entities obliged to use this mode for submitting information to the REGON register. In accordance with applicable laws, the entry, change of entry or removal from the REGON register for:

- a) entrepreneurs who are natural persons is made on the basis of data from the application for entry into the Central Registration and Information on Economic Activity, run by the minister responsible for economic affairs. CEIDG sends to the Central Statistical Office the relevant data contained in the application for entry into CEIDG which are necessary to obtain the entry, change of entry or removal of entry in the National Official Business Register REGON,*
- b) entities entered into the National Court Register, with the exception of the register of insolvent debtors and entities referred to in Art. 49a item 1 on the National Court Register, is made from 1 December 2014 on the basis of data submitted to the REGON register electronically from KRS, and in the scope of supplementary data referred to in Art. 42, item 3a, point 2 of the Law on official statistics - based on data transmitted from the CRP KEP,*
- c) schools or educational institutions is made on the basis of data transmitted to the REGON register electronically from the database of Educational Information System (SIO),*
- d) other entities of the national economy-entry is made on the basis of RG-OP application (for entry into the national official business register, for change of the characteristics of the entry, for removal of the entry of a legal person, an organizational unit without legal personality or its local unit) or RG-OF application (for entry into the national official business register, for change of the characteristics of the entry, for removal of the entry of a natural person conducting economic activity or its local unit not subject to entry into CEIDG).*

Dane zamieszczone w publikacji podano w **każdorazowym podziale administracyjnym kraju** oraz zgodnie z każdorazowym stanem organizacyjnym jednostek gospodarki narodowej.

W tablicach zawierających informacje w **podziale na miasta i wieś**, przez „**miasta**” rozumie się obszar położony w granicach administracyjnych tych jednostek, przez „**wieś**” – pozostałe terytorium województwa (gminy).

Dane prezentuje się:

1) w układzie Polskiej Klasyfikacji Działalności – PKD 2007, opracowanej na podstawie Statystycznej Klasyfikacji Działalności Gospodarczych we Wspólnocie Europejskiej – Statistical Classification of Economic Activities in the European Community – NACE Rev. 2. PKD 2007, wprowadzona z dniem 1 stycznia 2008 r. rozporządzeniem Rady Ministrów z dnia 24 grudnia 2007 r. (DzU z 2007 r. nr 251, poz. 1885, z późn. zm.) zastąpiła Polską Klasyfikację Działalności – PKD 2004.

W ramach PKD 2007 dokonano dodatkowego grupowania, ujmując pod pojęciem „**Przemysł**” sekcje: „Górnictwo i wydobywanie”, „Przetwórstwo przemysłowe”, „Wytwarzanie i zaopatrywanie w energię elektryczną, gaz, parę wodną, gorącą wodę i powietrze do układów klimatyzacyjnych” oraz „Dostawa wody; gospodarowanie ściekami i odpadami oraz działalność związana z rekultywacją”.

2) według **sektorów własności**:

- **sektor publiczny** – grupujący własność państwową (Skarbu Państwa i państwowych osób prawnych), własność jednostek samorządu terytorialnego oraz „własność mieszaną” z przewagą kapitału (mienia) podmiotów sektora publicznego,
- **sektor prywatny** – grupujący własność prywatną krajową (osób fizycznych i pozostałych jednostek prywatnych), własność zagraniczną (osób zagranicznych) oraz „własność mieszaną” z przewagą kapitału (mienia) podmiotów sektora prywatnego i brakiem przewagi sektorowej w kapitale (mieniu) podmiotu.

*Data in the publication are presented according to **the administrative division of the country in a given period** as well as in accordance with the respective organizational status of units of the national economy.*

*In the tables containing information **divided into urban areas and rural areas**, the term “**urban areas**” is understood as areas located within the administrative borders of these units, while the term “**rural areas**” is understood as the remaining territory of the voivodship (gmina).*

Data are presented:

1) *according to the Polish Classification of Activities – PKD 2007, compiled on the basis of the Statistical Classification of Economic Activities in the European Community – NACE Rev. 2. PKD 2007, was introduced on 1 January 2008 by the decree of the Council of Ministers of 24 December 2007 (Journal of Laws of 2007 No. 251, item 1885 with later amendments) and replaced the Polish Classification of Activities – PKD 2004.*

*The item “**Industry**” was introduced, including NACE Rev. 2 sections: “Mining and quarrying”, “Manufacturing”, “Electricity, gas, steam and air conditioning supply” and “Water supply; sewerage, waste management and remediation activities”, as an additional grouping.*

2) *according to **ownership sectors**:*

- **public sector** – grouping state ownership (of the State Treasury and state legal persons), local self-government entity ownership as well as “mixed ownership” with a predominance of capital (property) of public sector entities,
- **private sector** – grouping private domestic ownership (of natural persons and other private entities), foreign ownership (of foreign persons) as well as “mixed ownership” with a predominance of private sector entity capital (property) and lack of predominance of public or private sector in capital (property) of the entity.

Dane prezentowane w publikacji nie obejmują osób prowadzących indywidualne gospodarstwa w rolnictwie oraz jednostek lokalnych, tzn. zakładów, oddziałów, filii utworzonych przez jednostki prawne.

Dane w publikacji prezentowane są według stanu w dniu 31 XII.

W publikacji zastosowano skróty nazw niektórych sekcji PKD 2007; zestawienie zastosowanych skrótów i pełnych nazw podaje się poniżej:

skrót <i>abbreviation</i>	pełna nazwa <i>full name</i>
Handel; naprawa pojazdów samochodowych <i>Trade; repair of motor vehicles</i>	Handel hurtowy i detaliczny; naprawa pojazdów samochodowych, włączając motocykle <i>Wholesale and retail trade; repair of motor vehicles and motorcycles</i>
Zakwaterowanie i gastronomia <i>Accommodation and catering</i>	Działalność związana z zakwaterowaniem i usługami gastronomicznymi <i>Accommodation and food service activities</i>
Administrowanie i działalność wspierająca <i>Administrative and support service activities</i>	Działalność w zakresie usług administrowania i działalność wspierająca <i>Administrative and support service activities</i>

SŁOWNIK POJĘĆ

Podmiot gospodarki narodowej – osoba prawna, jednostka organizacyjna niemająca osobowości prawnej oraz osoba fizyczna prowadząca działalność gospodarczą. W systemie REGON pojęcie podmiotu gospodarki narodowej jest tożsame z pojęciem **jednostki prawnej**. Posiadanie osobowości prawnej nie jest kryterium określenia podmiotu jako jednostki prawnej.

Osoba fizyczna prowadząca działalność gospodarczą – w rejestrze REGON jest to osoba fizyczna będąca przedsiębiorcą w rozumieniu ustawy z dnia 2 lipca 2004 r. o swobodzie działalności gospodarczej i inna osoba fizyczna prowadząca działalność na własny rachunek w celu osiągnięcia zysku oraz osoba fizyczna prowadząca indywidualne gospodarstwo rolne.

Spółka handlowa – spółka, której utworzenie, organizację, funkcjonowanie, rozwią-

Data presented in this publication do not include persons tending private farms in agriculture and local entities, i.e. companies, affiliates, subsidiaries set up by the legal entities.

Data in this publication are presented as of 31 XII.

The names of some NACE rev. 2 classification levels used in the publication have been abbreviated; the list of abbreviations used and their full names is given below:

DICTIONARY OF SELECTED TERMS

Entity of the national economy – a legal person, a organizational entity without legal personality and a natural person conducting economic activity. In the REGON system the term entity of the national economic is identical to the term **legal entity**. The fact of having legal personality is not a criterion for defining the entity as a legal entity.

Natural person conducting economic activity – in the REGON register it is a natural person who is an entrepreneur in the understanding of the act of 2 July 2004 on freedom of economic activity and other natural person managing an economic activity on his/her own with the aim of gaining profits, as well as a natural person managing an individual farm.

Commercial company – a company whose creation, organization, functioning, ter-

zywanie, łączenie, podział, przekształcenie reguluje Kodeks spółek handlowych. Spółki handlowe dzielą się na osobowe (jawne, partnerskie, komandytowe, komandytowo-akcyjne) i kapitałowe (akcyjne, z ograniczoną odpowiedzialnością). Mają one obowiązek uzyskania wpisu do Krajowego Rejestru Sądowego.

Spółka akcyjna – spółka kapitałowa, będąca osobą prawną, która działa opierając się na kapitale zakładowym podzielonym na akcje. Akcja poza tym, że jest udziałem (ułankiem) w kapitale zakładowym, ogółem praw i obowiązków akcjonariusza, wynikającym z jego uczestnictwa w spółce, jest papierem wartościowym. Spółka akcyjna może powstać w każdym celu dozwolonym przez prawo.

Spółka z ograniczoną odpowiedzialnością – spółka handlowa o kapitałowym charakterze, mająca osobowość prawną, działająca w oparciu o kapitał zakładowy podzielony na udziały, ponosząca odpowiedzialność całym swoim majątkiem za zobowiązania spółki. Spółka z o.o. może być utworzona w każdym celu dozwolonym przez prawo. Wspólnicy nie odpowiadają za zobowiązania spółki, ale ponoszą ryzyko wniesionymi do spółki wkładami.

Spółka partnerska – spółka osobowa utworzona przez wspólników tylko w celu wykonywania wolnego zawodu w spółce prowadzącej przedsiębiorstwo pod własną firmą. Wspólnikami, zwanymi w spółce partnerskiej partnerami, mogą być tylko osoby fizyczne uprawnione do wykonywania wolnych zawodów takich jak np. adwokat, aptekarz, architekt, lekarz. Partnerzy ponoszą odpowiedzialność za ogólne – niezwiązane z wykonywaniem wolnych zawodów – zobowiązania spółki (np. remont lokalu). Odpowiedzialność partnerów jest w tych ostatnich przypadkach odpowiedzialnością nieograniczoną, osobistą, solidarną i subsydiarną. Partner nie ponosi odpowiedzialności za zobowiązania spółki w związku z wykonywaniem przez pozostałych partnerów wolnego zawodu w spółce, jak również za zobowiązania spółki będące następstwem działań lub zaniechań osób zatrudnionych

mination, merging, division, transformation are regulated by the Code of commercial companies. Commercial companies are divided into partnerships (unlimited companies, partnerships, limited-liability partnerships, limited joint-stock partnerships) and capital companies (joint-stock companies, limited liability companies). They are obliged to obtain a record in the National Court Register.

Joint-stock company – a capital company which is a legal person based on the initial capital divided into stocks. A stock, in addition to being a share (a fraction) in the initial capital, the entirety of rights and obligations of a shareholder resulting from his/her participation in the company, is a security. A joint-stock company can be created for any lawful purpose.

Limited liability company – a commercial company of a capital character which has legal personality operating on the basis of the initial capital divided into shares, bearing responsibility with its all property for financial liabilities of the company. A limited liability company can be created for any lawful purpose. Partners are not responsible for the liabilities of the company, but they bear the risk of contributions which were brought into the company.

Professional partnership – a partnership created by associates only for the purpose of practising a free profession in a partnership managing an enterprise within its own company. Associates, who are called partners, in a professional partnership, can only be natural persons entitled to practise free professions such as: a lawyer, a pharmacist, a doctor. Partners bear responsibility for general – unrelated to the practising of free professions – financial liabilities of the partnership (e.g. redecoration of a dwelling). The responsibility of partners is in these cases unlimited, personal, joint and several, and a subsidiary one. A partner does not bear responsibility for the financial liabilities of the partnership in relation to practising by other partners a free profession in the partner-

przez spółkę na podstawie umowy o pracę lub innego stosunku prawnego, które podlegały kierownictwu innego partnera przy świadczeniu usług związanych z przedmiotem działalności spółki.

Spółka jawna – spółka osobowa prowadząca pod własną firmą przedsiębiorstwo zarobkowe, niebędąca inną spółką handlową. Wspólnikiem w spółce mogą być osoby fizyczne, osoby prawne, a także inne handlowe spółki osobowe. Spółka jawna ponosi odpowiedzialność za własne zobowiązania i nie ponosi odpowiedzialności za zobowiązania wspólników. Z kolei wspólnicy ponoszą solidarną i subsydiarną odpowiedzialność za zobowiązania spółki bez ograniczenia, całym swoim majątkiem. Solidarność zobowiązania oznacza, że każdy ze wspólników z innymi wspólnikami wespół ze spółką odpowiada za całość długu. W przypadku spełnienia świadczenia przez któregoś ze wspólników lub niektórych z nich, albo wszystkich, ale nie w częściach równych, przysługuje im wzajemne prawo do rozliczeń regresowych. Subsydiarność oznacza, że wierzyciel spółki może prowadzić egzekucję z majątku wspólnika, w przypadku gdy egzekucja z majątku spółki okaże się bezskuteczna.

Spółka komandytowa – spółka osobowa mająca na celu prowadzenie przedsiębiorstwa pod własną firmą, w której wobec wierzycieli za zobowiązania spółki, co najmniej jeden wspólnik odpowiada bez ograniczenia (komplementariusz), a odpowiedzialność co najmniej jednego wspólnika (komandytariusza) jest ograniczona. Wspólnikami mogą być osoby fizyczne, osoby prawne i inne podmioty mające zdolność prawną. Odpowiedzialność komplementariusza jest odpowiedzialnością osobistą, nieograniczoną, solidarną i subsydiarną. Odpowiedzialność komandytariusza jest ograniczona do wysokości sumy komandytowej.

Spółka komandytowo-akcyjna – spółka osobowa mająca na celu prowadzenie przedsiębiorstwa pod własną firmą, w której wobec wierzycieli za zobowiązania spółki, co najmniej

ship, or for liabilities of the partnership which result from actions or abandonments of people employed by the partnership on the basis of a contract of employment or other legal relationship who were subject to management of other partner while rendering services related to the subject of the partnership activity.

Unlimited partnership – a partnership managing under its own auspices a financial enterprise which is not another commercial company. A partner in the company can be natural persons, legal persons, or other commercial partnerships. An unlimited partnership bears responsibility for its own liabilities and does not bear responsibility for the liabilities of partners. On the other hand, partners bear joint, several and subsidiary responsibility for the liabilities of the company which is unlimited with all its property. Joint and several liability means that each partner, with other partners, together with the company, is responsible for the entirety of the financial liability. In case of paying for the liability by any of the partners, or some of them, or all of them, but not in equal parts, they are entitled to a mutual right to retrospective claims. Subsidiarity means that the company's creditors can perform distraining proceedings on the property of a partner, in case distraining on the property of the company proves to be ineffective.

Limited partnership – a partnership which aims at managing an enterprise under its own auspices in which at least one of the partners has unlimited responsibility (general partner) for financial liabilities of the company before creditors, and the liability of at least one of the partners (limited partner) is limited. Partners can be natural persons, legal persons and other entities which have legal capacity. The liability of the general partner is personal, unlimited, joint and several and subsidiary. The responsibility of the limited partner is limited to the comandite sum.

Joint-stock limited partnership – a partnership which aims at managing an enterprise under its own auspices in which at least one of

jeden wspólnik odpowiada bez ograniczenia (komplementariusz), a co najmniej jeden wspólnik jest akcjonariuszem. Spółka komandytowo-akcyjna jest konstrukcją zawierającą w istocie elementy spółki jawnej i akcyjnej. Odpowiedzialność komplementariusza jest odpowiedzialnością nieograniczoną, osobistą, solidarną i subsydiarną. Komplementariuszem mogą być osoby prawne, spółki osobowe oraz osoby fizyczne. Akcjonariuszem może być osoba prawna, handlowa spółka osobowa, osoba fizyczna. Nie może nim być spółka cywilna. Akcjonariusz nie ponosi odpowiedzialności za zobowiązania spółki, ale ponosi ryzyko majątkowe związane z wnoszonymi do spółki wkładami.

Spółka (akcyjna, z o.o.) z udziałem kapitału: Skarbu Państwa, państwowych osób prawnych, jednostek samorządu terytorialnego lub samorządowych osób prawnych, krajowych osób fizycznych, pozostałych krajowych jednostek prywatnych lub osób zagranicznych – spółka prawa handlowego, w której przynajmniej jedna akcja (udział) należy odpowiednio: do Skarbu Państwa, państwowej osoby prawnej, jednostki samorządu terytorialnego lub samorządowej osoby prawnej, krajowej osoby fizycznej, pozostałej krajowej jednostki prywatnej, osoby zagranicznej.

Spółka cywilna – stosunek zobowiązaniowy łączący strony (wspólników), przez który wspólnicy zobowiązują się dążyć do osiągnięcia wspólnego celu gospodarczego przez działanie w sposób oznaczony, w szczególności przez wniesienie wkładów. Wkłady wspólników mogą przybrać różne formy, ale muszą mieć wartość majątkową. Spółka ta jest jednostką organizacyjną niebędącą osobą prawną, której ustawa nie przyznała zdolności prawnej, a zatem nie jest podmiotem prawa. Przedsiębiorcami w rozumieniu przepisów o działalności gospodarczej są wspólnicy spółki cywilnej. Spółka cywilna podlega wpisowi do rejestru REGON.

Spółdzielnia – dobrowolne zrzeszenie nieograniczonej liczby osób, o zmiennym składzie osobowym i zmiennym funduszu udziało-

the partners has unlimited responsibility (general partner) for the financial liabilities of the company before creditors, and at least one of the partners is a shareholder. Joint-stock limited partnership is a structure which contains elements of an unlimited company and a joint-stock company. The responsibility of the general partner is unlimited, personal, joint, several and subsidiary. The general partner can be legal persons, partnerships, as well as natural persons. The shareholder can be a legal person, a commercial partnership, a natural person. A general partnership cannot be a civil law partnership. The shareholder is not responsible for the financial liabilities of the partnership, but bears the property risk related to contributions which were brought into the company.

Company (joint-stock, limited liability) with a share of the capital held by: the State Treasury, state legal persons, local-government entities' or local administration legal persons, domestic natural persons, other domestic private entities or foreign natural – a commercial company and partnership in which at least one stock (share) belongs to the State Treasury, state legal person, local-government entities or local administration legal person, domestic natural person, other domestic private entities or foreign natural.

Civil law partnership – a liability relationship joining parties (partners), through which partners are obliged to pursue achievement of a common economic aim by acting in a prescribed manner, especially by contributions. Contributions of partners can come in different forms, but they must have a property value. Such a partnership is an organizational entity without legal personality and whose legal capacity was not granted by an act, and therefore is not a legal entity. Entrepreneurs in the understanding of regulations on economic activity are the partners in a civil law partnership. A civil law partnership is subject to the REGON register.

Co-operative – a voluntary association of an unlimited number of people, with changea-

wym, które w interesie swoich członków prowadzi wspólną działalność gospodarczą i może również prowadzić działalność społeczną i oświatowo-kulturalną. Podstawą prawną działania jest ustawa z dnia 16 września 1982 r. Prawo spółdzielcze, inne ustawy oraz zarejestrowany statut. Spółdzielnia nabywa osobowość prawną z chwilą wpisania jej do Krajowego Rejestru Sądowego.

Fundacja – osoba prawna, której działalność oparta jest na majątku przekazanym przez założyciela-fundatora (osoby fizyczne niezależnie od ich obywatelstwa i miejsca zamieszkania bądź osoby prawne mające siedziby w Polsce lub za granicą) i bieżących wpłatach (dotacjach), ustanowiona dla realizacji zgodnych z podstawowymi interesami Rzeczypospolitej Polskiej celów społecznie lub gospodarczo użytecznych, w szczególności takich, jak: ochrona zdrowia, rozwój gospodarki i nauki, oświata i wychowanie, kultura i sztuka, opieka i pomoc społeczna, ochrona środowiska oraz opieka nad zabytkami. Fundacja działa na podstawie ustawy z 6 kwietnia 1984 r. o fundacjach i na podstawie statutu. Uzyskuje osobowość prawną z chwilą wpisania do Krajowego Rejestru Sądowego.

Stowarzyszenie – dobrowolne, samorządne, trwałe zrzeszenie o celach niezarobkowych, które samodzielnie określa swoje cele, programy działania i struktury organizacyjne oraz uchwała akty wewnętrzne dotyczące jego działalności. Prawo tworzenia stowarzyszeń przysługuje obywatelom polskim mającym pełną zdolność do czynności prawnych i niepozbawionym praw publicznych. Podstawą prawną działania jest ustawa z dnia 7 kwietnia 1989 r. Prawo o stowarzyszeniach oraz statut. Stowarzyszenie uzyskuje osobowość prawną i może rozpocząć działalność z chwilą wpisania do Krajowego Rejestru Sądowego. Uproszczoną formą stowarzyszenia jest stowarzyszenie zwykłe, nie posiadające osobowości prawnej.

ble personnel and a changeable share fund, which in the interests of its members manages common economic activity and can also run social and educational activities. The legal basis of operation is the Act of 16 September 1982, co-operative law, other Acts and a registered statute. A co-operative acquires legal personality at the moment of registering it in the National Court Register.

Foundation – a legal person whose activity is based on the property transferred by the founder-endower (a natural person irrespective of his/her citizenship or place of residence, or legal persons with their head offices in Poland or abroad) and current payment (donations), established for the fulfilment of aims socially and economically useful, which are, in accordance with the basic interests of the Republic of Poland, especially: health care, development of the economy and science, education, culture and arts, social relief and welfare, environmental protection, and monument protection. A foundation operates on the basis of the Act of 6 April 1984 on foundations and a statute. It acquires legal personality at the moment of registering in the National Court Register.

Association – a voluntary, self-governed association with non-profit aims which determines its aims, action programmes and organizational structures independently, and establishes internal acts regarding its activity. The right to create associations is granted to citizens of Poland who have full legal capacity and who are not deprived of public rights. The legal basis of operation is the Act of 7 April 1989. Law on associations, and statute. An association acquires legal personality and can start its activity at the moment of registering in the National Court Register. A simplified form of association is a common association without legal personality.

OGÓLNA CHARAKTERYSTYKA STREFY PRZYGRANICZNEJ

Zewnętrzna granica Unii Europejskiej na terenie Polski liczy 1 163 km, co stanowi 33% długości granicy państwowej RP. Najdłuższy odcinek przypada na granicę z Ukrainą – 535 km (czyli 46% zewnętrznej granicy Unii Europejskiej na terenie Polski), następnie z Białorusią – 418 km (36%) i Rosją (obwodem kaliningradzkim) – 210 km (18%).

W strefie przygranicznej przy zewnętrznej granicy Unii Europejskiej po stronie polskiej znajduje się 261 gmin. Obejmują one obszar ponad 42 tys. km² (około 13,5% powierzchni Polski), który zamieszkuje ponad 3,2 mln osób (8,4% ludności Polski). Spośród gmin omawianej strefy przygranicznej najwięcej znajduje się w województwie lubelskim – 73 (w tym miasta na prawach powiatu: Biała Podlaska i Chełm), następnie warmińsko-mazurskim – 68 (w tym Elbląg i Olsztyn), podkarpackim – 43 (w tym Przemyśl), podlaskim – 43, pomorskim – 29 (w tym Gdańsk, Gdynia, Sopot) i 5 w województwie mazowieckim.

Przy granicy z Rosją znajduje się 39,2% powierzchni strefy przy zewnętrznej granicy Unii Europejskiej na terenie Polski, przy granicy z Białorusią – 34,8%, a z Ukrainą – 31,7%. Natomiast jeśli chodzi o ludność zamieszkałą na tym obszarze, to udziały wynoszą odpowiednio: 59,3%; 17,6% i 25,3%. Gminy leżące zarówno w strefie przy granicy polsko-białoruskiej jak i polsko-ukraińskiej (w województwie lubelskim) stanowią 5,7% powierzchni strefy przy zewnętrznej granicy Unii Europejskiej na terenie Polski i 2,2% jej ludności. Strefa przy granicy z Rosją ma wyjątkowy charakter ze względu na swój obszar, gdyż sięga znacznie dalej niż 30 czy 50 km od granicy.

GENERAL DESCRIPTION OF THE BORDER AREA

The length of the European Union's external border on Polish territory is 1 163 km, which constitutes 33% of the length of border of the Republic of Poland. The longest part is the border with Ukraine – 535 km (46% of the European Union's external border on the territory of Poland), followed by the border with Belarus – 418 km (36%) and the border with Russia (Kaliningrad Oblast) – 210 km (18%).

In the border area by the European Union's external border in Poland there are 261 gminas. They cover the area of 42 thous. sq km (about 13,5% of the area of the Polish territory), which is occupied by over 3.2 million people (8.4% of the population of Poland). Among gminas of the discussed border area the highest number is located in Lubelskie voivodship – 73 (of which cities with powiat status: Biała Podlaska and Chełm), then Warmińsko-Mazurskie – 68 (of which Elbląg and Olsztyn), Podkarpackie – 43 (of which Przemyśl), Podlaskie – 43, Pomorskie – 29 (of which Gdańsk, Gdynia, Sopot) and 5 in Mazowieckie voivodship.

39.2% of the area by the external border of the European Union on Polish territory is located by the border with Russia, 34.8% by the border with Belarus and 31.7% by the border with Ukraine. When it comes to population living in that area, the proportions are 59.3%, 17.6% and 25.3%, respectively. Gminas located both in the area by the Polish-Belarusian and Polish-Ukrainian border (in Lubelskie voivodship) represent 5.7% of the area by the European Union's external border in Poland and 2.2% of its population. The area by the border with Russia has a unique character because it extends much further than 30 or 50 km from the border.

Mapa 1. Strefa przygraniczna przy zewnętrznej granicy Unii Europejskiej na terenie Polski^a
Map 1. Border area by the European Union's external border on the territory of Poland^a



^a Na podstawie umów o zasadach małego ruchu granicznego zawartych między Rządem Rzeczypospolitej Polskiej a:
 - Gabinetem Ministrów Ukrainy (DzU z 2009 r. nr 103, poz. 858),
 - Rządem Republiki Białorusi (DzU z 2010 r. nr 122, poz. 823), umowa wymaga ratyfikacji przez stronę białoruską,
 - Rządem Federacji Rosyjskiej (DzU z 2012 r., poz. 814).

^a On the basis of agreements on rules on local border traffic between the Government of the Republic of Poland and:
 - the Cabinet of Ministers of Ukraine (Journal of Laws of 2009, No. 103, item 858),
 - the Government of the Republic of Belarus (Journal of Laws of 2010, No. 122, item 823), the agreement requires ratification by the Belarusian side,
 - the Government of the Russian Federation (Journal of Laws of 2012, item 814).

CHARAKTERYSTYKA PODMIOTÓW GOSPODARKI NARODOWEJ W STREFIE PRZYGRANICZNEJ

W końcu 2014 r. w gminach należących do strefy przygranicznej przy zewnętrznej granicy Unii Europejskiej na terenie Polski w rejestrze REGON wpisanych było 327,4 tys. podmiotów gospodarki narodowej, co stanowiło 7,9% ogółu podmiotów w kraju. W porównaniu z 2013 r. w analizowanej strefie liczba podmiotów zwiększyła się o 1,5% (w kraju o 1,2%).

W gminach strefy przygranicznej w 2014 r. na 1000 ludności przypadło 101,2 podmiotów, czyli poniżej średniej krajowej, która wyniosła 107,1. W 2013 r. wskaźniki te wyniosły odpowiednio 99,6 i 105,7. Najwięcej podmiotów na 1000 ludności odnotowano w gminach strefy przy granicy z Rosją – 122,3, znacznie mniej przy granicy z Ukrainą – 70,5 i z Białorusią – 68,9 (w 2013 r. odpowiednio: 120,7, 69,1 i 67,3).

Zdecydowaną większość podmiotów skupiał sektor prywatny. W strefie przygranicznej w 2014 r. w sektorze prywatnym zarejestrowanych było ok. 316,1 tys. podmiotów i stanowiły one 96,6% ogółu podmiotów (w kraju 97,0%). W porównaniu z 2013 r. w gminach strefy przygranicznej, liczba podmiotów gospodarki narodowej w sektorze prywatnym była o 1,6% większa (w kraju – o 1,2% większa). W gminach omawianej strefy w sektorze publicznym było ok. 11,3 tys. podmiotów, tj. o 1,6% mniej niż w roku poprzednim, a w kraju o 0,6% mniej.

W ogólnej liczbie podmiotów największy udział miały osoby fizyczne prowadzące działalność gospodarczą zarówno w gminach należących do strefy przygranicznej – 70,4%, jak i w kraju – 71,9%. W porównaniu z 2013 r.

DESCRIPTION OF THE ENTITIES OF THE NATIONAL ECONOMY IN THE BORDER AREA

At the end of 2014, in the gminas belonging to the border area at the European Union's external border on the territory of Poland, 327.4 thous. entities of the national economy were registered in the REGON register, which constituted 7.9% of all entities in the country. In comparison with 2013 the number of entities in the analyzed region increased by 1.5% (in the country by 1.2%).

In 2014 in gminas of the border area, the number of entities per 1000 population amounted to 101.2, which is below the national average, which was 107.1. In 2013 these rates amounted to 99.6 and 105.7 respectively. The highest number of entities per 1000 population was recorded in gminas of the border area with Russia – 122.3, considerably lower by the border with Ukraine – 70.5, and with Belarus – 68.9 (in 2013: 120.7, 69.1 and 67.3, respectively).

The significant majority of entities is concentrated in the private sector. In 2014 in the border area, around 316.1 thous. entities belonged to private sector, which amounted to 96.6% of the total number of entities (97.0% in the country). Compared with 2013, the number of economic entities in the private sector in border gminas was higher by 1.6% (in the country by 1.2% higher). In gminas of the analyzed region about 11.3 thous. entities belonged to public sector, i.e. by 1.6% less than in previous year, and in the country less by 0.6%.

In the total number of entities, natural persons conducting economic activity held the

w strefie przygranicznej było o 0,5% więcej osób fizycznych prowadzących działalność gospodarczą (w kraju – o 0,02 mniej). W gminach omawianej strefy na 1000 ludności przypadało 71,3 osób fizycznych prowadzących działalność gospodarczą, podczas gdy w kraju – 77,0 (w 2013 r. wskaźniki te wyniosły odpowiednio 70,7 i 76,9). Najwięcej osób fizycznych prowadzących działalność gospodarczą przypadało na 1000 ludności w gminach strefy przy granicy z Rosją – 83,9, znacznie mniej przy granicy z Ukrainą – 52,6 i z Białorusią – 52,1 (w 2013 r. odpowiednio: 83,6; 51,9 i 51,1).

W rejestrze REGON w końcu 2014 r., na terenach gmin należących do strefy przygranicznej, zarejestrowanych było 31,4 tys. spółek handlowych, co stanowiło 9,6% ogółu podmiotów gospodarki narodowej w tej strefie (w kraju analogiczny udział wyniósł 10,0%). Spółki handlowe na terenach gmin strefy stanowiły 7,6% ogółu zarejestrowanych w kraju, w porównaniu z 2013 r. wystąpił wzrost liczby tych spółek o 5,9%, zaś w kraju – o 8,2%. W strefie przy granicy z Ukrainą omawianych spółek było więcej niż przed rokiem o 7,5%, z Białorusią o 6,2% więcej i Rosją o 5,8%. W strefie przygranicznej w 2014 r. na 10 tys. ludności przypadało 97,1 spółek handlowych, zaś w kraju – 107,5. (w 2013 r. odpowiednio 91,4 i 99,4). Najwięcej spółek handlowych w przeliczeniu na 10 tys. ludności w 2014 r. było zarejestrowanych przy granicy z Rosją – 138,7, znacznie mniej przy granicy z Białorusią – 37,6 i Ukrainą – 34,1 (w 2013 r. odpowiednio: 131,1; 35,3 i 31,6).

W strukturze spółek handlowych w strefie przygranicznej – podobnie jak w kraju – największy udział miały spółki z ograniczoną od-

largest proportion, both in gminas of the border area – 70.4%, as well as in the country – 71.9%. Compared with 2013, the number of natural persons conducting economic activity in the border area was higher by 0.5%, (in the country lower by 0.02%). There were 71.3 natural persons conducting economic activity per 1000 population in the gminas of the area, compared to 77.0 in the country (in 2013 these rates were 70.7 and 76.9, respectively). The highest number of natural persons conducting economic activity per 1000 population occurred in the gminas of the border area with Russia – 83.9, considerably less by the border with Ukraine – 52.6 and Belarus – 52.1 (in 2013: 83.6; 51.9 and 51.1 respectively).

At the end of 2014 there were 31.4 thous. commercial companies of the gminas belonging to the border area register in the REGON register, which accounted for 9.6% of all entities of the national economy in the area (10.0% in the country). Commercial companies registered of the area constituted 7.6% of the total number of companies registered in the country. In comparison with 2013, the number of these companies increased by 5.9%, whereas in the country - by 8.2%. In the border area with Ukraine the number of companies in question was higher by 7.5% compared to the previous year (as for Belarus and Russia it was higher by 6.2% and 5.8%, respectively). In the border area the number of commercial companies per 10 thous. population amounted to 97.1 in 2014, while in the country to 107.5 (in 2013: 91.4 and 99.4, respectively). The highest number of commercial companies per 10 thous. population in 2014 was recorded by the border with Russia – 138.7, considerably

powiedzialnością (84,3%), dużo mniejszy jawne (8,1%), akcyjne oraz komandytowe (po 2,9%). Pomimo, że komandytowe charakteryzowały się niewielkim udziałem, to wśród tej grupy spółek odnotowano znaczny przyrost w porównaniu z rokiem poprzednim – o 29,0%.

W grupie spółek handlowych ważną rolę odgrywają spółki z udziałem kapitału zagranicznego, ponieważ ich obecność świadczy m.in. o atrakcyjności inwestycyjnej danego regionu. W końcu 2014 r. w strefie przygranicznej spółki z udziałem kapitału zagranicznego stanowiły 16,4% ogółu spółek handlowych, w kraju udział ten był wyższy i wyniósł 20,2%. W porównaniu z 2013 r. w gminach strefy przygranicznej było o 5,4% więcej spółek z kapitałem zagranicznym a w kraju o 5,9% więcej. Największy przyrost liczby spółek z udziałem kapitału zagranicznego miał miejsce w strefie przy granicy z Ukrainą – o 19,6% (przy czym w części tej strefy znajdującej się w województwie podkarpackim wyniósł 22,2%), następnie przy granicy z Białorusią – o 13,7%, (w części strefy należącej do województwa lubelskiego – o 18,9%), a przy granicy z Rosją – o 3,3%. W strefie przygranicznej na 10 tys. mieszkańców przypadało 15,9 spółek z udziałem kapitału zagranicznego, podczas gdy w kraju – 21,7 (w 2013 r. odpowiednio 15,1 i 20,5). Najwięcej spółek z udziałem kapitału zagranicznego na 10 tys. ludności zanotowano w strefie przy granicy z Rosją – 22,2, a znacznie mniej przy granicy z Białorusią – 6,7 i z Ukrainą – 6,6 (w 2013 r. odpowiednio: 21,5; 5,9 i 5,5).

Według stanu w końcu 2014 r. w rejestrze REGON były wpisane także spółki cywilne, których udział w strukturze podmiotów gospo-

less with Belarus – 37.6 and with Ukraine 34.1 (in 2013: 131.1, 35.3 and 31.6 respectively).

In the structure of commercial companies – similarly as in the country – limited liability companies accounted for the largest proportion (84.3%), followed by unlimited partnerships (8.1%), joint-stock and limited partnerships (both 2.9%). Although limited partnerships were characterized by a low proportion, this group of companies recorded a growth of 29.0% in comparison with the previous year.

In the group of commercial companies, the companies with foreign capital participation play an important role as their presence indicates investment attractiveness of a given region. At the end of 2014, in the border area, companies with foreign capital participation constituted 16.4% of all commercial companies, in the country this proportion was higher and constituted 20.2%. Compared to 2013 the number of companies with foreign capital participation was higher by 5.4% in gminas of the border area and higher by 5.9% in the country. The largest increase in the number of companies with foreign capital participation was in the area by the border with Ukraine – by 19.6% (it amounted to 22.2% in the part of this area located in Podkarpackie voivodship), followed by the border with Belarus – by 13.7% (it amounted to 18.9% in the part of this area located in Lubelskie voivodship) and the border with Russia – by 3.3%. In the border area there were 15.9 companies with foreign capital participation per 10 thous. residents, whereas the corresponding rate for the country amounted to 21.7 (in 2013: 15.1 and 20.5 respectively). Most companies with foreign capital participation per 10 thous. population were rec-

darki narodowej w strefie przygranicznej stanowił 5,9%, fundacje, stowarzyszenia i organizacje społeczne – 3,5% oraz spółdzielnie – 0,5% (w 2013 r. odpowiednio: 5,9%; 3,5% i 0,6%).

Analizując strukturę podmiotów gospodarki narodowej według rodzaju prowadzonej działalności w gminach strefy przygranicznej można zauważyć, iż stosunkowo duży udział stanowiły podmioty należące do sekcji: handel; naprawa pojazdów samochodowych – 22,8% (w kraju odpowiednio – 26,0%), budownictwo – 10,6% (w kraju – 11,6%), przetwórstwo przemysłowe – 9,0% (analogicznie jak w kraju) oraz działalność profesjonalna, naukowa i techniczna – 9,1% (w kraju – 9,4%).

Podobnie wśród osób fizycznych prowadzących działalność gospodarczą w omawianej strefie najwięcej należało do sekcji handel; naprawa pojazdów samochodowych – 24,9% (w kraju – 27,9%), budownictwo – 12,7% (w kraju – 13,7%), działalność profesjonalna, naukowa i techniczna – 10,6% (w kraju – 10,5%), a także przetwórstwo przemysłowe – 9,7% (w kraju – 9,4%) oraz transport i gospodarka magazynowa – 7,9% (w kraju – 7,6%).

W porównaniu z 2013 r. struktura podmiotów gospodarki narodowej oraz osób fizycznych prowadzących działalność gospodarczą w strefie przygranicznej według rodzaju prowadzonej działalności nie uległa istotnym zmianom.

Biorąc pod uwagę wielkość podmiotów ze względu na liczbę pracujących zarówno w kraju, jak i w omawianej strefie, zdecydowanie przeważały podmioty o przewidywanej liczbie pracujących do 9. W strukturze podmiotów gospodarki narodowej w strefie przygranicznej

orded near the border with Russia – 22.2, considerably less at the border with Belarus – 6.7 and at the border with Ukraine – 6.6 (in 2013: 21.5, 5.9 and 5.5 respectively).

As of the end of 2014, in the REGON register civil law partnerships were also registered, whose proportion in the structure of economic entities in the border area was 5.9%, foundations, associations and social organizations – 3.5%, and co-operatives – 0.5% (in 2013: 5.9%, 3.5% and 0.6% respectively).

Analyzing the structure of economic entities by the type of conducted activity in the border gminas, it can be observed that the largest proportion was held by the entities of the trade; repair of motor vehicles section – 22.8% (26.0 in the country), construction – 10.6% (11.6% in the country), manufacturing – 9.0% (the same as in the country) and professional, scientific and technical activities – 9.1% (9.4% in the country).

Similarly, among persons conducting economic activity in the gminas of the area, the vast majority of activities belonged to the section trade; repair of motor vehicles – 24.9% (27.9% in the country), construction – 12.7% (13.7% in the country), scientific and technical activities – 10.6% (10.5% in the country), manufacturing – 9.7% (9.4% in the country), and transportation and storage – 7.9% (7.6% in the country).

Compared with 2013 the structure of entities of national economy and natural persons conducting economic activity in the border area by the type of conducted activity did not change significantly.

Taking into account the size of entities according to the number of employees, both in the country and in the analyzed area, certainly

ich udział w końcu 2014 r. stanowił 95,7%. Z kolei podmioty o liczbie pracujących 10-49 stanowiły 3,5% zarejestrowanych podmiotów, natomiast o liczbie pracujących 50 i więcej – 0,8%. W porównaniu z 2013 r. struktura ta nie uległa istotnym zmianom.

Dla strefy przygranicznej większość analizowanych wskaźników kształtowała się na mniej korzystnym poziomie niż dla kraju. Należy jednak zaznaczyć, że sytuacja w strefie przygranicznej była zróżnicowana przy poszczególnych odcinkach granicy. Wyraźnie wyróżnia się ze względu na zasięg terytorialny i charakter strefa przy granicy z Rosją, w skład której wchodzi także duże miasta (Gdańsk, Gdynia, Sopot, Olsztyn), a wskaźnik określający liczbę podmiotów w odniesieniu do liczby ludności dla strefy przygranicznej w województwie pomorskim jest korzystniejszy niż dla kraju. Pozytywnym zjawiskiem występującym w całej strefie przygranicznej jest rozwój spółek handlowych. Największą dynamikę spółek z udziałem kapitału zagranicznego, podobnie jak przed rokiem, odnotowano w strefie przy granicy z Ukrainą. W porównaniu z rokiem poprzednim relatywnie istotny wzrost odnotowano również w województwie lubelskim przy granicy z Białorusią. Wzrost ten może pozytywnie wpływać na rozwój społeczno-gospodarczy tych obszarów.

the predominant entities were the ones with the expected number of employees up to 9. In the structure of economic entities in the border area, their proportion amounted to 95.7% at the end of 2014. The entities employing 10 to 49 persons amounted to 3.5% of registered entities, whereas employing 50 or more – 0.8%. Compared to 2013, this structure did not change significantly.

Most of the analyzed indicators for the border area remained at a less favorable level for the country. It should be noted, though, that the situation at the border area was different in individual sections of the border. The area that clearly stood out due to its nature was the area by the border with Russia which includes also large cities (Gdańsk, Gdynia, Sopot, Olsztyn), and the rate of the number of entities in relation to the number of population for the border area in Pomorskie voivodship is better than the one for the country. A positive phenomenon occurring in the whole border area is the development of commercial companies. The highest dynamics of companies with foreign capital participation was observed in the area by the border with Ukraine. In comparison with the previous year, a relatively significant increase was also recorded in Lubelskie voivodship by the border with Belarus. This increase may positively influence the socio-economic development of these areas.

TABLICE TABLES

TABL. 1. PODMIOTY GOSPODARKI NARODOWEJ W REJESTRZE REGON WEDŁUG SEKTORÓW WŁASNOŚCI I WYBRANYCH FORM PRAWNYCH

Stan w dniu 31 XII

ENTITIES OF THE NATIONAL ECONOMY IN THE REGON REGISTER BY OWNERSHIP SECTORS AND SELECTED LEGAL FORMS

As of 31 XII

A. WEDŁUG WOJEWÓDZTW

A. BY VOIVODSHIPS

WYSZCZEGÓLNIENIE SPECIFICATION a - 2013 b - 2014 c - 2013 = 100	Ogółem Grand total	Sektor Sector		Z ogółem Of grand total						
		publiczny public	prywatny private	spółki handlowe commercial companies		spółki cywilne civil law partnerships	spółdziel- nie co-oper- atives	fundacje stowarzy- szenia i or- ganizacje społeczne founda- tions, asso- ciations and social organiza- tions	osoby fizyczne prowadzą- ce działal- ność gos- podarczą natural persons conducting economic activity	
				razem total	w tym z udziałem kapitału zagрани- cznego of which with foreign capital par- ticipation					
OGÓŁEM TOTAL										
OGÓŁEM	a	1544913	41464	1503449	176446	39792	104770	7314	49935	1102241
GRAND TOTAL	b	1574038¹	41088	1532272	191190	42778	105953	7406	51245	1108859
	c	101,9	99,1	101,9	108,4	107,5	101,1	101,3	102,6	100,6
w tym gminy przygra- niczne	a	322680	11447	311233	29631	4888	19158	1779	11310	229206
of which border gminas	b	327359	11260	316067	31394	5154	19315	1797	11486	230463
	c	101,5	98,4	101,6	105,9	105,4	100,8	101,0	101,6	100,5
WOJEWÓDZTWO POMORSKIE POMORSKIE VOIVODSHIP										
Razem	a	271784	7890	263894	26431	4555	17253	1038	7231	196384
Total	b	275990	7870	268106	27960	4678	17460	1053	7427	197763
	c	101,5	99,7	101,6	105,8	102,7	101,2	101,4	102,7	100,7
w tym gminy przygra- niczne	a	150016	3567	146449	19627	3353	10114	544	3800	103086
of which border gminas	b	152563	3557	148996	20827	3475	10262	550	3913	103771
	c	101,7	99,7	101,7	106,1	103,6	101,5	101,1	103,0	100,7
WOJEWÓDZTWO WARMIŃSKO-MAZURSKIE WARMIŃSKO-MAZURSKIE VOIVODSHIP										
Razem	a	122226	5596	116630	7321	1026	6537	726	4948	87655
Total	b	123361	5466	117890	7632	1039	6544	741	4996	87701
	c	100,9	97,7	101,1	104,2	101,3	100,1	102,1	101,0	100,1
w tym gminy przygra- niczne	a	81586	3729	77857	5538	765	4516	492	3283	57308
of which border gminas	b	82171	3595	78572	5789	777	4526	495	3315	57138
	c	100,7	96,4	100,9	104,5	101,6	100,2	100,6	101,0	99,7
WOJEWÓDZTWO PODLASKIE PODLASKIE VOIVODSHIP										
Razem	a	96517	3164	93353	5571	670	4968	483	3600	75021
Total	b	98339	3125	95187	5942	749	5025	500	3668	75930
	c	101,9	98,8	102,0	106,7	111,8	101,1	103,5	101,9	101,2
w tym gminy przygra- niczne	a	20189	949	19240	820	124	813	149	884	15560
of which border gminas	b	20594	940	19651	866	131	819	149	895	15780
	c	102,0	99,1	102,1	105,6	105,6	100,7	100,0	101,2	101,4
WOJEWÓDZTWO MAZOWIECKIE MAZOWIECKIE VOIVODSHIP										
Razem	a	724997	12942	712055	116949	30911	55952	3116	20565	493319
Total	b	742172	12832	728806	127823	33332	56380	3121	21466	496480
	c	102,4	99,2	102,4	109,3	107,8	100,8	100,2	104,4	100,6
w tym gminy przygra- niczne	a	2016	109	1907	76	6	71	31	89	1582
of which border gminas	b	2061	111	1950	79	6	70	31	95	1613
	c	102,2	101,8	102,3	103,9	100,0	98,6	100,0	106,7	102,0
WOJEWÓDZTWO LUBELSKIE LUBELSKIE VOIVODSHIP										
Razem	a	169762	5844	163918	10661	1322	9825	1152	6931	128908
Total	b	171620	5790	165777	11381	1469	9773	1175	7104	129338
	c	101,1	99,1	101,1	106,8	111,1	99,5	102,0	102,5	100,3
w tym gminy przygra- niczne	a	36408	1554	34854	1986	316	1830	346	1612	27532
of which border gminas	b	37087	1525	35553	2107	369	1818	349	1647	27928
	c	101,9	98,1	102,0	106,1	116,8	99,3	100,9	102,2	101,4
WOJEWÓDZTWO PODKARPACKIE PODKARPACKIE VOIVODSHIP										
Razem	a	159627	6028	153599	9513	1308	10235	799	6660	120954
Total	b	162556	6005	156506	10452	1511	10771	816	6584	121647
	c	101,8	99,6	101,9	109,9	115,5	105,2	102,1	98,9	100,6
w tym gminy przygra- niczne	a	32465	1539	30926	1584	324	1814	217	1642	24138
of which border gminas	b	32883	1532	31345	1726	396	1820	223	1621	24233
	c	101,3	99,5	101,4	109,0	122,2	100,3	102,8	98,7	100,4

¹ W podziale według województw i gmin przygranicznych oraz na sektory własności – bez podmiotów, dla których informacja o adresie siedziby/miejscu zamieszkania lub formie własności nie występuje w rejestrze REGON.

¹ Broken down by voivodships and border gminas as well as ownership sectors - excluding entities for which information about the registered office address/place of residence or form of ownership does not appear in the REGON register.

TABL. 1. PODMIOTY GOSPODARKI NARODOWEJ W REJESTRZE REGON WEDŁUG SEKTORÓW WŁASNOŚCI I WYBRANYCH FORM PRAWNYCH (cd.)

Stan w dniu 31 XII

ENTITIES OF THE NATIONAL ECONOMY IN THE REGON REGISTER BY OWNERSHIP SECTORS AND SELECTED LEGAL FORMS (cont.)

As of 31 XII

B. W GMINACH PRZYGRANICZNYCH WEDŁUG ODCINKÓW GRANIC

B. IN BORDER GMINAS BY BORDERS SECTIONS

WYSZCZEGÓLNIENIE SPECIFICATION		Sektor Sector		Z ogółem Of grand total						
		publiczny public	prywatny private	spółki handlowe commercial companies		spółki cywilne civil law partnerships	spółdziel- nie co-oper- atives	fundacje stowarzy- szenia i or- ganizacje społeczne founda- tions, asso- ciations and social organiza- tions	osoby fizyczne prowadzą- ce działal- ność gos- podarczą natural persons conducting economic activity	
				razem total	w tym z udziałem kapitału zagrani- cznego of which with foreign capital par- ticipation					
a - 2013 b - 2014 c - 2013 = 100	Ogółem Grand Total									
OGÓŁEM¹	a	322680	11447	311233	29631	4888	19158	1779	11310	229206
GRAND TOTAL¹	b	327359	11260	316067	31394	5154	19315	1797	11486	230463
	c	101,5	98,4	101,6	105,9	105,4	100,8	101,0	101,6	100,5
GRANICA POLSKO-ROSYJSKA POLISH-RUSSIAN BORDER										
Razem gminy przygranicz- ne	a	231602	7296	224306	25165	4118	14630	1036	7083	160394
	b	234734	7152	227568	26616	4252	14788	1045	7228	160909
<i>Total border gminas</i>	c	101,4	98,0	101,5	105,8	103,3	101,1	100,9	102,0	100,3
<i>w województwach: in voivodships:</i>										
Pomorskim	a	150016	3567	146449	19627	3353	10114	544	3800	103086
<i>Pomorskie</i>	b	152563	3557	148996	20827	3475	10262	550	3913	103771
	c	101,7	99,7	101,7	106,1	103,6	101,5	101,1	103,0	100,7
Warmińsko-mazurskim	a	81586	3729	77857	5538	765	4516	492	3283	57308
<i>Warmińsko-Mazurskie</i>	b	82171	3595	78572	5789	777	4526	495	3315	57138
	c	100,7	96,4	100,9	104,5	101,6	100,2	100,6	101,0	99,7
GRANICA POLSKO-BIAŁORUSKA POLISH-BELARUSIAN BORDER										
Razem gminy przygranicz- ne	a	38382	1750	36632	2012	336	1709	333	1682	29169
	b	39125	1729	37387	2137	382	1708	335	1718	29593
<i>Total border gminas</i>	c	101,9	98,8	102,1	106,2	113,7	99,9	100,6	102,1	101,5
<i>w województwach: in voivodships:</i>										
Podlaskim	a	20189	949	19240	820	124	813	149	884	15560
<i>Podlaskie</i>	b	20594	940	19651	866	131	819	149	895	15780
	c	102,0	99,1	102,1	105,6	105,6	100,7	100,0	101,2	101,4
Mazowieckim	a	2016	109	1907	76	6	71	31	89	1582
<i>Mazowieckie</i>	b	2061	111	1950	79	6	70	31	95	1613
	c	102,2	101,8	102,3	103,9	100,0	98,6	100,0	106,7	102,0
Lubelskim	a	16177	692	15485	1116	206	825	153	709	12027
<i>Lubelskie</i>	b	16470	678	15786	1192	245	819	155	728	12200
	c	101,8	98,0	101,9	106,8	118,9	99,3	101,3	102,7	101,4
GRANICA POLSKO-UKRAIŃSKA POLISH-UKRAINIAN BORDER										
Razem gminy przygranicz- ne	a	56784	2664	54120	2597	455	2969	470	2799	42645
	b	57705	2633	55063	2791	544	2971	479	2795	43053
<i>Total border gminas</i>	c	101,6	98,8	101,7	107,5	119,6	100,1	101,9	99,9	101,0
<i>w województwach: in voivodships:</i>										
Lubelskim	a	24319	1125	23194	1013	131	1155	253	1157	18507
<i>Lubelskie</i>	b	24822	1101	23718	1065	148	1151	256	1174	18820
	c	102,1	97,9	102,3	105,1	113,0	99,7	101,2	101,5	101,7
Podkarpackim	a	32465	1539	30926	1584	324	1814	217	1642	24138
<i>Podkarpackie</i>	b	32883	1532	31345	1726	396	1820	223	1621	24233
	c	101,3	99,5	101,4	109,0	122,2	100,3	102,8	98,7	100,4

¹ Sumy składników są wyższe od wielkości ogółem o dane dla 16 gmin (w województwie lubelskim) leżących we wspólnej strefie przygranicznej przy granicy polsko-białoruskiej i polsko-ukraińskiej.

¹ The sums of components are higher than the total value by the data for 16 gminas (in Lubelskie voivodship) lying in the common border area by the Polish-Belarusian and Polish-Ukrainian border.

TABL. 1. PODMIOTY GOSPODARKI NARODOWEJ W REJESTRZE REGON WEDŁUG SEKTORÓW WŁASNOŚCI I WYBRANYCH FORM PRAWNYCH (cd.)

Stan w dniu 31 XII

ENTITIES OF THE NATIONAL ECONOMY IN THE REGON REGISTER BY OWNERSHIP SECTORS AND SELECTED LEGAL FORMS (cont.)

As of 31 XII

C. WOJEWÓDZTWO POMORSKIE

C. POMORSKIE VOIVODSHIP

WYSZCZEGÓLNIENIE SPECIFICATION a - 2013 b - 2014	Ogółem Grand total	Sektor Sector		Z ogółem Of grand total					
		publiczny public	prywatny private	spółki handlowe commercial companies		spółki cywilne civil law partner- ships	spółdziel- nie co-oper- atives	fundacje stowarzy- szenia i or- ganizacje społeczne founda- tions, asso- ciations and social organiza- tions	osoby fizyczne prowadzą- ce działal- ność gos- podarczą natural persons conducting economic activity
				razem total	w tym z udziałem kapitału zagrani- cznego of which with foreign capital par- ticipation				
WOJEWÓDZTWO a	271784	7890	263894	26431	4555	17253	1038	7231	196384
VOIVODSHIP b	275990	7870	268106	27960	4678	17460	1053	7427	197763
w tym: of which:									
powiaty przygra- niczne border powiats	150016	3567	146449	19627	3353	10114	544	3800	103086
gminy przygraniczne border gminas	152563	3557	148996	20827	3475	10262	550	3913	103771
gminy przygraniczne border gminas	150016	3567	146449	19627	3353	10114	544	3800	103086
border gminas	152563	3557	148996	20827	3475	10262	550	3913	103771
GRANICA POLSKO-ROSYJSKA POLISH-RUSSIAN BORDER									
POWIAT GDAŃSKI a	12576	234	12342	1114	169	751	40	247	9611
..... b	12949	235	12714	1200	181	759	41	261	9800
Gmina miejska Urban gmina									
Pruszcz Gdański a	4144	97	4047	484	80	322	11	65	2982
..... b	4173	97	4076	528	87	324	11	72	2939
Gminy wiejskie Rural gminas									
Cedry Wielkie a	497	19	478	38	9	24	4	17	378
..... b	503	19	484	43	10	24	4	18	377
Kolbudy a	2064	20	2044	172	19	84	9	49	1602
..... b	2110	20	2090	185	20	84	9	49	1617
Pruszcz Gdański a	3408	44	3364	300	50	211	6	45	2629
..... b	3632	43	3589	326	53	216	7	48	2798
Przywidz a	502	11	491	21	2	20	2	19	418
..... b	503	11	492	19	2	21	2	19	417
Pszczółki a	932	10	922	60	6	53	2	13	773
..... b	950	10	940	59	6	53	2	14	787
Suchy Dąb a	323	13	310	10	1	12	1	14	258
..... b	332	13	319	11	1	12	1	14	263
Trąbki Wielkie a	706	20	686	29	2	25	5	25	571
..... b	746	22	724	29	2	25	5	27	602
POWIAT MALBORSKI a	6417	383	6034	304	56	426	26	167	4620
..... b	6484	383	6101	322	59	427	27	174	4636
Gmina miejska Urban gmina									
Malbork a	4577	275	4302	227	42	341	11	108	3290
..... b	4599	276	4323	241	43	341	11	112	3280
Gmina miejsko-wiejska Urban-rural gmina									
Nowy Staw a	598	62	536	24	7	20	7	21	372
..... b	599	61	538	24	7	20	7	22	371
miasto a	441	61	380	14	1	16	4	16	243
urban area b	431	60	371	14	1	16	4	16	234
wieś a	157	1	156	10	6	4	3	5	129
rural area b	168	1	167	10	6	4	3	6	137

TABL. 1. PODMIOTY GOSPODARKI NARODOWEJ W REJESTRZE REGON WEDŁUG SEKTORÓW WŁASNOŚCI I WYBRANYCH FORM PRAWNYCH (cd.)

Stan w dniu 31 XII

ENTITIES OF THE NATIONAL ECONOMY IN THE REGON REGISTER BY OWNERSHIP SECTORS AND SELECTED LEGAL FORMS (cont.)

As of 31 XII

C. WOJEWÓDZTWO POMORSKIE (cd.)

C. POMORSKIE VOIVODSHIP (cont.)

WYSZCZEGÓLNIENIE SPECIFICATION a - 2013 b - 2014	Ogółem Grand total	Sektor Sector		Z ogółem Of grand total					
		publiczny public	prywatny private	spółki handlowe commercial companies		spółki cywilne civil law partner- ships	spółdziel- nie co-oper- atives	fundacje stowarzy- szenia i or- ganizacje społeczne founda- tions, asso- ciations and social organiza- tions	osoby fizyczne prowadzą- ce działal- ność gos- podarczą natural persons conducting economic activity
				razem total	w tym z udziałem kapitału zagrani- cznego of which with foreign capital par- ticipation				
GRANICA POLSKO-ROSYJSKA (cd.) POLISH-RUSSIAN BORDER (cont.)									
POWIAT MALBORSKI (dok.) (cont.)									
Gminy wiejskie Rural gminas									
Lichnowy a	263	17	246	15	4	10	2	13	192
b	285	17	268	16	5	10	2	14	211
Malbork a	434	5	429	18	1	33	0	9	351
b	437	5	432	18	1	33	1	8	350
Miłoradz a	232	12	220	9	-	6	2	7	177
b	235	12	223	10	-	6	2	7	177
Stare Pole a	313	12	301	11	2	16	4	9	238
b	329	12	317	13	3	17	4	11	247
POWIAT NOWODWOR- SKI									
a	3910	114	3796	155	20	178	18	117	3188
b	3919	115	3804	159	20	185	20	119	3162
Gmina miejska Urban gmina									
Krynica Morska a	469	7	462	14	3	28	3	11	394
b	479	8	471	14	3	30	3	10	399
Gmina miejsko-wiejska Urban-rural gmina									
Nowy Dwór Gdański a	1522	68	1454	70	7	79	9	54	1172
b	1498	68	1430	72	7	78	9	55	1138
miasto a	1053	49	1004	47	5	63	9	41	797
urban area b	1025	49	976	48	5	62	9	41	762
wieś a	469	19	450	23	2	16	-	13	375
rural area b	473	19	454	24	2	16	-	14	376
Gminy wiejskie Rural gminas									
Ostaszewo a	263	10	253	14	1	6	1	9	208
b	265	10	255	15	1	7	1	10	205
Stegna a	1163	19	1144	47	6	47	4	33	988
b	1168	19	1149	46	6	50	6	34	985
Sztutowo a	493	10	483	10	3	18	1	10	426
b	509	10	499	12	3	20	1	10	435
POWIAT PUCKI									
a	11241	254	10987	483	75	662	32	233	9275
b	11633	249	11384	520	77	675	33	237	9576
Gminy miejskie Urban gminas									
Hel a	626	57	569	11	1	38	1	10	490
b	633	58	575	13	1	39	1	13	490
Jastarnia a	1136	15	1121	18	3	71	4	12	985
b	1143	15	1128	18	3	71	4	12	989
Puck a	1392	74	1318	80	10	117	5	60	980
b	1403	72	1331	81	8	117	6	57	990
Władysławowo a	3441	27	3414	115	14	239	7	48	2949
b	3719	27	3692	125	14	246	7	50	3197

TABL. 1. PODMIOTY GOSPODARKI NARODOWEJ W REJESTRZE REGON WEDŁUG SEKTORÓW WŁASNOŚCI I WYBRANYCH FORM PRAWNYCH (cd.)

Stan w dniu 31 XII

ENTITIES OF THE NATIONAL ECONOMY IN THE REGON REGISTER BY OWNERSHIP SECTORS AND SELECTED LEGAL FORMS (cont.)

As of 31 XII

C. WOJEWÓDZTWO POMORSKIE (dok.)

C. POMORSKIE VOIVODSHIP (cont.)

WYSZCZEGÓLNIENIE SPECIFICATION a - 2013 b - 2014	Ogółem Grand total	Sektor Sector		Z ogółem Of grand total						
		publiczny public	prywatny private	spółki handlowe commercial companies		spółki cywilne civil law partner- ships	spółdziel- nie co-oper- atives	fundacje stowarzy- szenia i or- ganizacje społeczne founda- tions, asso- ciations and social organiza- tions	osoby fizyczne prowadzą- ce działal- ność gos- podarczą natural persons conducting economic activity	
				razem total	w tym z udziałem kapitału zagrani- cznego of which with foreign capital par- ticipation					
GRANICA POLSKO-ROSYJSKA (dok.) POLISH-RUSSIAN BORDER (cont.)										
POWIAT PUCKI (dok.) (cont.)										
Gminy wiejskie Rural gminas										
Kosakowo a	1673	14	1659	109	15	89	1	24	1413	
b	1748	14	1734	122	16	92	1	23	1462	
Krokowa a	1021	29	992	69	14	41	6	41	801	
b	1004	29	975	75	14	40	6	41	774	
Puck a	1952	38	1914	81	18	67	8	38	1657	
b	1983	34	1949	86	21	70	8	41	1674	
MIASTA NA PRAWACH POWIATU CITIES WITH POWIAT STATUS										
GDAŃSK a	69819	1865	67954	10145	1677	4784	291	1828	45939	
b	71093	1862	69225	10838	1752	4833	291	1887	46237	
GDYNIA a	37408	459	36949	5711	1069	2687	98	867	25783	
b	37804	457	37344	5997	1090	2744	98	886	25746	
SOPOT a	8645	258	8387	1715	287	626	39	341	4670	
b	8681	256	8424	1791	296	639	40	349	4614	

D. WOJEWÓDZTWO WARMIŃSKO-MAZURSKIE

D. WARMINSKO-MAZURSKIE VOIVODSHIP

WYSZCZEGÓLNIENIE SPECIFICATION a - 2013 b - 2014	Ogółem Grand total	Sektor Sector		Z ogółem Of grand total					
		publiczny public	prywatny private	spółki handlowe commercial companies		spółki cywilne civil law partner- ships	spółdziel- nie co-oper- atives	fundacje stowarzy- szenia i or- ganizacje społeczne founda- tions, asso- ciations and social organiza- tions	osoby fizyczne prowadzą- ce działal- ność gos- podarczą natural persons conducting economic activity
				razem total	w tym z udziałem kapitału zagrani- cznego of which with foreign capital par- ticipation				
WOJEWÓDZTWO a	122226	5596	116630	7321	1026	6537	726	4948	87655
VOIVODSHIP b	123361	5466	117890	7632	1039	6544	741	4996	87701
w tym: of which:									
powiaty przygra- niczne a	81586	3729	77857	5538	765	4516	492	3283	57308
border powiats b	82171	3595	78572	5789	777	4526	495	3315	57138
gminy przygraniczne a	81586	3729	77857	5538	765	4516	492	3283	57308
border gminas b	82171	3595	78572	5789	777	4526	495	3315	57138

TABL. 1. PODMIOTY GOSPODARKI NARODOWEJ W REJESTRZE REGON WEDŁUG SEKTORÓW WŁASNOŚCI I WYBRANYCH FORM PRAWNYCH (cd.)

Stan w dniu 31 XII

ENTITIES OF THE NATIONAL ECONOMY IN THE REGON REGISTER BY OWNERSHIP SECTORS AND SELECTED LEGAL FORMS (cont.)

As of 31 XII

D. WOJEWÓDZTWO WARMIŃSKO-MAZURSKIE (cd.)

D. WARMIŃSKO-MAZURSKIE VOIVODSHIP (cont.)

WYSZCZEGÓLNIENIE SPECIFICATION a - 2013 b - 2014	Ogółem Grand total	Sektor Sector		Z ogółem Of grand total					
		publiczny public	prywatny private	spółki handlowe commercial companies		spółki cywilne civil law partner- ships	spółdziel- nie co-oper- atives	fundacje stowarzy- szenia i or- ganizacje społeczne founda- tions, asso- ciations and social organiza- tions	osoby fizyczne prowadzą- ce działal- ność gos- podarczą natural persons conducting economic activity
				razem total	w tym z udziałem kapitału zagrani- cznego of which with foreign capital par- ticipation				
GRANICA POLSKO-ROSYJSKA POLISH-RUSSIAN BORDER									
POWIAT BARTOSZYCKI a	4101	212	3889	184	40	239	25	159	2822
b	4115	208	3907	190	41	236	25	156	2811
Gminy miejskie Urban gminas									
Bartoszyce a	2232	100	2132	94	22	172	10	76	1599
b	2226	97	2129	101	22	170	10	74	1582
Górowo Iławeckie a	372	31	341	11	2	16	1	19	175
b	386	31	355	12	2	17	1	18	186
Gminy miejsko-wiejskie Urban-rural gminas									
Bisztynek a	383	23	360	20	3	8	4	17	247
b	393	23	370	21	3	8	4	18	246
miasto a	213	18	195	14	2	7	2	6	119
urban area b	217	18	199	15	2	7	2	5	117
wieś a	170	5	165	6	1	1	2	11	128
rural area b	176	5	171	6	1	1	2	13	129
Sępólno a	327	33	294	14	4	11	4	13	226
b	331	33	298	13	4	11	4	12	230
miasto a	180	22	158	3	1	8	1	7	115
urban area b	185	22	163	3	1	8	1	6	119
wieś a	147	11	136	11	3	3	3	6	111
rural area b	146	11	135	10	3	3	3	6	111
Gminy wiejskie Rural gminas									
Bartoszyce a	582	19	563	37	5	28	5	17	434
b	569	19	550	35	6	26	5	17	422
Górowo Iławeckie a	205	6	199	8	4	4	1	17	141
b	210	5	205	8	4	4	1	17	145
POWIAT BRANIEWSKI ... a	2984	221	2763	158	17	94	14	125	1980
b	3024	221	2803	171	18	96	13	128	1987
Gmina miejska Urban gmina									
Braniewo a	1577	133	1444	62	7	59	5	47	1014
b	1592	133	1459	72	9	61	5	46	1005
Gminy miejsko-wiejskie Urban-rural gminas									
Frombork a	271	17	254	12	2	3	1	14	183
b	281	16	265	17	2	3	1	16	189
miasto a	233	17	216	11	2	3	1	12	152
urban area b	237	16	221	14	2	3	1	13	154
wieś a	38	-	38	1	-	-	-	2	31
rural area b	44	-	44	3	-	-	-	3	35
Pieniężno a	475	35	440	26	-	13	4	31	311
b	472	35	437	24	-	13	3	30	308
miasto a	317	31	286	21	-	12	2	15	194
urban area b	323	31	292	21	-	12	2	14	197
wieś a	158	4	154	5	-	1	2	16	117
rural area b	149	4	145	3	-	1	1	16	111

TABL. 1. PODMIOTY GOSPODARKI NARODOWEJ W REJESTRZE REGON WEDŁUG SEKTORÓW WŁASNOŚCI I WYBRANYCH FORM PRAWNYCH (cd.)

Stan w dniu 31 XII

ENTITIES OF THE NATIONAL ECONOMY IN THE REGON REGISTER BY OWNERSHIP SECTORS AND SELECTED LEGAL FORMS (cont.)

As of 31 XII

D. WOJEWÓDZTWO WARMIŃSKO-MAZURSKIE (cd.)

D. WARMIŃSKO-MAZURSKIE VOIVODSHIP (cont.)

WYSZCZEGÓLNIENIE SPECIFICATION a - 2013 b - 2014	Ogółem Grand total	Sektor Sector		Z ogółem Of grand total					
		publiczny public	prywatny private	spółki handlowe commercial companies		spółki cywilne civil law partner- ships	spółdziel- nie co-oper- atives	fundacje stowarzy- szenia i or- ganizacje społeczne founda- tions, asso- ciations and social organiza- tions	osoby fizyczne prowadzą- ce działal- ność gos- podarczą natural persons conducting economic activity
				razem total	w tym z udziałem kapitału zagrani- cznego of which with foreign capital par- ticipation				
GRANICA POLSKO-ROSYJSKA (cd.) POLISH-RUSSIAN BORDER (cont.)									
POWIAT BRANIEWSKI (dok.) (cont.)									
Gminy wiejskie Rural gminas									
Braniewo a	288	5	283	29	2	9	-	8	226
b	289	5	284	28	1	8	-	10	226
Lelkowo a	108	10	98	12	4	4	2	8	62
b	113	11	102	12	4	4	2	9	67
Płoskinia a	128	13	115	12	-	3	1	9	80
b	139	13	126	12	-	4	1	10	89
Wilczęta a	137	8	129	5	2	3	1	8	104
b	138	8	130	6	2	3	1	7	103
POWIAT ELBLĄSKI a	3858	157	3701	244	48	125	48	217	2839
b	3940	156	3784	252	46	123	49	210	2900
Gminy miejsko-wiejskie Urban-rural gminas									
Młynary a	265	11	254	7	-	9	4	25	203
b	273	12	261	8	-	8	4	23	211
miasto a	144	10	134	3	-	5	4	7	110
urban area b	152	11	141	4	-	4	4	6	118
wieś a	121	1	120	4	-	4	-	18	93
rural area b	121	1	120	4	-	4	-	17	93
Pasłęk a	1373	50	1323	80	16	41	27	60	1059
b	1400	47	1353	83	16	41	28	58	1081
miasto a	1063	46	1017	60	11	38	25	45	802
urban area b	1081	43	1038	62	11	38	26	44	817
wieś a	310	4	306	20	5	3	2	15	257
rural area b	319	4	315	21	5	3	2	14	264
Tolkmicko a	573	40	533	42	13	11	1	33	349
b	570	41	529	42	11	10	1	32	347
miasto a	297	32	265	10	2	7	-	11	149
urban area b	293	32	261	11	2	6	-	10	147
wieś a	276	8	268	32	11	4	1	22	200
rural area b	277	9	268	31	9	4	1	22	200
Gminy wiejskie Rural gminas									
Elbląg a	612	11	601	61	5	39	3	29	442
b	640	11	629	63	5	37	4	29	466
Godkowo a	145	7	138	8	8	1	2	12	104
b	149	7	142	10	8	1	1	11	106
Gronowo Elbląskie a	329	9	320	20	3	13	3	11	263
b	315	9	306	19	3	13	3	11	250
Markusy a	183	9	174	9	-	6	4	12	138
b	192	9	183	8	-	8	4	13	143

TABL. 1. PODMIOTY GOSPODARKI NARODOWEJ W REJESTRZE REGON WEDŁUG SEKTORÓW WŁASNOŚCI I WYBRANYCH FORM PRAWNYCH (cd.)

Stan w dniu 31 XII

ENTITIES OF THE NATIONAL ECONOMY IN THE REGON REGISTER BY OWNERSHIP SECTORS AND SELECTED LEGAL FORMS (cont.)

As of 31 XII

D. WOJEWÓDZTWO WARMIŃSKO-MAZURSKIE (cd.)

D. WARMIŃSKO-MAZURSKIE VOIVODSHIP (cont.)

WYSZCZEGÓLNIENIE SPECIFICATION a - 2013 b - 2014	Ogółem Grand total	Sektor Sector		Z ogółem Of grand total					
		publiczny public	prywatny private	spółki handlowe commercial companies		spółki cywilne civil law partnerships	spółdziel- nie co-oper- atives	fundacje stowarzy- szenia i or- ganizacje społeczne founda- tions, asso- ciations and social organiza- tions	osoby fizyczne prowadzą- ce działal- ność gos- podarczą natural persons conducting economic activity
				razem total	w tym z udziałem kapitału zagrani- cznego of which with foreign capital par- ticipation				
GRANICA POLSKO-ROSYJSKA (cd.) POLISH-RUSSIAN BORDER (cont.)									
POWIAT ELBLĄSKI (dok.) (cont.)									
Gminy wiejskie (dok.) Rural gminas (cont.)									
Milejewo a	229	9	220	9	3	3	-	20	184
b	235	9	226	11	3	3	-	20	185
Rychliki a	149	11	138	8	-	2	4	15	97
b	166	11	155	8	-	2	4	13	111
POWIAT GIŻYCKI a	5427	198	5229	250	39	321	33	222	3896
b	5473	200	5271	257	39	328	33	229	3884
Gmina miejska Urban gmina									
Giżycko a	3320	128	3192	122	18	240	10	130	2325
b	3347	128	3219	123	18	246	10	133	2320
Gmina miejsko-wiejska Urban-rural gmina									
Ryn a	472	17	455	24	1	10	5	17	334
b	467	17	450	24	1	11	5	17	325
miasto a	324	17	307	16	1	7	4	12	207
urban area b	318	17	301	16	1	8	4	12	197
wieś a	148	-	148	8	-	3	1	5	127
rural area b	149	-	149	8	-	3	1	5	128
Gminy wiejskie Rural gminas									
Giżycko a	728	11	717	64	11	33	8	24	580
b	758	13	743	72	11	35	7	25	596
Kruklanki a	248	10	238	9	4	7	1	13	200
b	256	10	246	9	4	6	1	13	208
Miłki a	239	13	226	12	1	9	3	14	174
b	230	13	217	12	1	9	4	17	160
Wydminy a	420	19	401	19	4	22	6	24	283
b	415	19	396	17	4	21	6	24	275
POWIAT GOŁDAPSKI a	2183	102	2081	98	9	105	10	89	1576
b	2193	89	2104	100	9	111	10	92	1564
Gmina miejsko-wiejska Urban-rural gmina									
Gołdap a	1798	83	1715	85	9	89	6	65	1295
b	1796	72	1724	87	9	95	6	67	1277
miasto a	1410	76	1334	71	6	74	4	51	1000
urban area b	1416	68	1348	73	6	80	4	52	990
wieś a	388	7	381	14	3	15	2	14	295
rural area b	380	4	376	14	3	15	2	15	287

TABL. 1. PODMIOTY GOSPODARKI NARODOWEJ W REJESTRZE REGON WEDŁUG SEKTORÓW WŁASNOŚCI I WYBRANYCH FORM PRAWNYCH (cd.)

Stan w dniu 31 XII

ENTITIES OF THE NATIONAL ECONOMY IN THE REGON REGISTER BY OWNERSHIP SECTORS AND SELECTED LEGAL FORMS (cont.)

As of 31 XII

D. WOJEWÓDZTWO WARMIŃSKO-MAZURSKIE (cd.)

D. WARMIŃSKO-MAZURSKIE VOIVODSHIP (cont.)

WYSZCZEGÓLNIENIE SPECIFICATION a - 2013 b - 2014	Ogółem Grand total	Sektor Sector		Z ogółem Of grand total					
		publiczny public	prywatny private	spółki handlowe commercial companies		spółki cywilne civil law partnerships	spółdziel- nie co-oper- atives	fundacje stowarzy- szenia i or- ganizacje społeczne founda- tions, asso- ciations and social organiza- tions	osoby fizyczne prowadzą- ce działal- ność gos- podarczą natural persons conducting economic activity
				razem total	w tym z udziałem kapitału zagranic- znego of which with foreign capital par- ticipation				
GRANICA POLSKO-ROSYJSKA (cd.) POLISH-RUSSIAN BORDER (cont.)									
POWIAT GOŁDAPSKI (dok.) (cont.)									
Gminy wiejskie Rural gminas									
Banie Mazurskie a	240	11	229	10	-	13	2	14	168
b	242	9	233	9	-	13	2	14	167
Dubeninki a	145	8	137	3	-	3	2	10	113
b	155	8	147	4	-	3	2	11	120
POWIAT KĘTRZYŃSKI a	4522	266	4256	149	24	221	20	173	3117
b	4562	268	4294	153	24	218	22	174	3110
Gmina miejska Urban gmina									
Kętrzyn a	2544	163	2381	73	6	151	5	81	1715
b	2588	163	2425	80	6	150	6	82	1735
Gminy miejsko-wiejskie Urban-rural gminas									
Korsze a	452	30	422	11	2	11	2	15	264
b	464	30	434	11	2	10	3	16	264
miasto a	301	19	282	4	-	9	2	9	165
urban area b	306	19	287	4	-	8	3	9	161
wieś a	151	11	140	7	2	2	-	6	99
rural area b	158	11	147	7	2	2	-	7	103
Reszel a	547	21	526	17	5	18	5	29	422
b	555	22	533	17	5	18	5	29	419
miasto a	375	21	354	7	1	16	4	16	286
urban area b	393	22	371	7	1	16	4	16	292
wieś a	172	-	172	10	4	2	1	13	136
rural area b	162	-	162	10	4	2	1	13	127
Gminy wiejskie Rural gminas									
Barciany a	294	22	272	14	3	8	2	17	210
b	290	23	267	13	3	8	2	15	205
Kętrzyn a	505	18	487	22	4	25	5	15	383
b	493	18	475	21	4	25	5	16	372
Srokowo a	180	12	168	12	4	8	1	16	123
b	172	12	160	11	4	7	1	16	115
POWIAT LIDZBARSKI a	3444	295	3149	150	24	188	27	132	2289
b	3478	303	3175	157	25	185	27	131	2278
Gmina miejska Urban gmina									
Lidzbark Warmiński a	1619	134	1485	71	12	109	7	48	1081
b	1619	138	1481	76	13	105	7	46	1061

TABL. 1. PODMIOTY GOSPODARKI NARODOWEJ W REJESTRZE REGON WEDŁUG SEKTORÓW WŁASNOŚCI I WYBRANYCH FORM PRAWNYCH (cd.)

Stan w dniu 31 XII

ENTITIES OF THE NATIONAL ECONOMY IN THE REGON REGISTER BY OWNERSHIP SECTORS AND SELECTED LEGAL FORMS (cont.)

As of 31 XII

D. WOJEWÓDZTWO WARMIŃSKO-MAZURSKIE (cd.)

D. WARMIŃSKO-MAZURSKIE VOIVODSHIP (cont.)

WYSZCZEGÓLNIENIE SPECIFICATION a - 2013 b - 2014	Ogółem Grand total	Sektor Sector		Z ogółem Of grand total					
		publiczny public	prywatny private	spółki handlowe commercial companies		spółki cywilne civil law partnerships	spółdziel- nie co-oper- atives	fundacje stowarzy- szenia i or- ganizacje społeczne founda- tions, asso- ciations and social organiza- tions	osoby fizyczne prowadzą- ce działal- ność gospo- podarczą natural persons conducting economic activity
				razem total	w tym z udziałem kapitału zagranic- znego of which with foreign capital par- ticipation				
GRANICA POLSKO-ROSYJSKA (cd.) POLISH-RUSSIAN BORDER (cont.)									
POWIAT LIDZBARSKI (dok.) (cont.)									
Gmina miejsko-wiejska Urban-rural gmina									
Orneta a	1163	132	1031	39	4	40	10	42	741
b	1169	136	1033	41	4	42	9	42	728
miasto a	995	130	865	30	2	33	9	35	623
urban area b	1010	134	876	32	2	35	8	35	619
wieś a	168	2	166	9	2	7	1	7	118
rural area b	159	2	157	9	2	7	1	7	109
Gminy wiejskie Rural gminas									
Kiwity a	151	8	143	7	1	4	2	8	113
b	155	8	147	7	1	3	3	10	115
Lidzbark Warmiński a	311	10	301	15	5	25	4	21	218
b	327	10	317	17	5	25	4	21	229
Lubomino a	200	11	189	18	2	10	4	13	136
b	208	11	197	16	2	10	4	12	145
POWIAT MRĄGOWSKI ...									
a	4729	173	4556	261	67	224	28	152	3600
b	4707	173	4534	270	68	226	30	150	3530
Gmina miejska Urban gmina									
Mrągowo a	2460	113	2347	149	33	149	10	65	1780
b	2450	111	2339	154	34	151	12	63	1749
Gmina miejsko-wiejska Urban-rural gmina									
Mikołajki a	809	23	786	43	13	39	7	32	619
b	809	24	785	43	13	39	7	31	608
miasto a	520	18	502	32	7	34	4	20	372
urban area b	526	19	507	32	7	34	4	20	368
wieś a	289	5	284	11	6	5	3	12	247
rural area b	283	5	278	11	6	5	3	11	240
Gminy wiejskie Rural gminas									
Mrągowo a	589	9	580	28	8	14	3	17	505
b	593	9	584	30	8	14	3	18	502
Piecki a	557	16	541	26	7	15	5	27	458
b	556	17	539	27	7	15	5	28	452
Sorkwity a	314	12	302	15	6	7	3	11	238
b	299	12	287	16	6	7	3	10	219
POWIAT OLECKI a	3035	132	2903	134	15	131	18	118	2191
b	3080	142	2938	134	16	136	18	117	2200
Gmina miejsko-wiejska Urban-rural gmina									
Olecko a	2359	90	2269	108	14	109	13	81	1676
b	2397	98	2299	112	15	114	13	80	1682
miasto a	1944	76	1868	88	13	101	11	65	1401
urban area b	1974	84	1890	91	14	106	11	63	1403
wieś a	415	14	401	20	1	8	2	16	275
rural area b	423	14	409	21	1	8	2	17	279

TABL. 1. PODMIOTY GOSPODARKI NARODOWEJ W REJESTRZE REGON WEDŁUG SEKTORÓW WŁASNOŚCI I WYBRANYCH FORM PRAWNYCH (cd.)

Stan w dniu 31 XII

ENTITIES OF THE NATIONAL ECONOMY IN THE REGON REGISTER BY OWNERSHIP SECTORS AND SELECTED LEGAL FORMS (cont.)

As of 31 XII

D. WOJEWÓDZTWO WARMIŃSKO-MAZURSKIE (cd.)

D. WARMIŃSKO-MAZURSKIE VOIVODSHIP (cont.)

WYSZCZEGÓLNIENIE SPECIFICATION a - 2013 b - 2014	Ogółem Grand total	Sektor Sector		Z ogółem Of grand total					
		publiczny public	prywatny private	spółki handlowe commercial companies		spółki cywilne civil law partnerships	spółdziel- nie co-oper- atives	fundacje stowarzy- szenia i or- ganizacje społeczne founda- tions, asso- ciations and social organiza- tions	osoby fizyczne prowadzą- ce działal- ność gos- podarczą natural persons conducting economic activity
				razem total	w tym z udziałem kapitału zagrani- cznego of which with foreign capital par- ticipation				
GRANICA POLSKO-ROSYJSKA (cd.) POLISH-RUSSIAN BORDER (cont.)									
POWIAT OLECKI (dok.) (cont.)									
Gminy wiejskie Rural gminas									
Kowale Oleckie a	268	17	251	8	1	9	4	16	200
b	270	19	251	8	1	9	4	15	199
Świątajno a	244	11	233	9	-	8	-	14	192
b	245	11	234	9	-	8	-	15	190
Wieliczki a	164	14	150	9	-	5	1	7	123
b	168	14	154	5	-	5	1	7	129
POWIAT OLSZTYŃSKI a	10465	349	10116	619	81	402	70	466	7980
b	10585	351	10234	630	80	413	70	476	7989
Gminy miejsko-wiejskie Urban-rural gminas									
Barczewo a	1451	46	1405	92	11	53	7	53	1117
b	1448	48	1400	95	11	57	7	55	1095
miasto a	585	37	548	34	5	26	3	17	414
urban area b	570	39	531	33	5	24	3	19	396
wieś a	866	9	857	58	6	27	4	36	703
rural area b	878	9	869	62	6	33	4	36	699
Biskupiec a	1446	59	1387	71	7	51	9	55	1037
b	1452	61	1391	72	7	45	8	53	1043
miasto a	1045	50	995	52	5	45	5	37	715
urban area b	1043	52	991	53	5	39	4	35	716
wieś a	401	9	392	19	2	6	4	18	322
rural area b	409	9	400	19	2	6	4	18	327
Dobre Miasto a	1185	57	1128	66	8	51	5	87	805
b	1179	55	1124	61	6	52	5	89	790
miasto a	882	49	833	58	7	42	5	50	573
urban area b	868	48	820	52	5	43	5	52	553
wieś a	303	8	295	8	1	9	0	37	232
rural area b	311	7	304	9	1	9	0	37	237
Jeżiorany a	416	25	391	25	9	8	5	33	289
b	410	24	386	26	8	9	5	32	281
miasto a	226	20	206	16	5	6	3	14	141
urban area b	220	20	200	16	4	6	3	13	134
wieś a	190	5	185	9	4	2	2	19	148
rural area b	190	4	186	10	4	3	2	19	147
Olsztynek a	1154	63	1091	59	6	55	9	41	833
b	1144	64	1080	59	5	55	10	40	815
miasto a	775	54	721	42	3	45	7	24	518
urban area b	761	55	706	43	3	45	8	23	495
wieś a	379	9	370	17	3	10	2	17	315
rural area b	383	9	374	16	2	10	2	17	320

TABL. 1. PODMIOTY GOSPODARKI NARODOWEJ W REJESTRZE REGON WEDŁUG SEKTORÓW WŁASNOŚCI I WYBRANYCH FORM PRAWNYCH (cd.)

Stan w dniu 31 XII

ENTITIES OF THE NATIONAL ECONOMY IN THE REGON REGISTER BY OWNERSHIP SECTORS AND SELECTED LEGAL FORMS (cont.)

As of 31 XII

D. WOJEWÓDZTWO WARMIŃSKO-MAZURSKIE (dok.)

D. WARMIŃSKO-MAZURSKIE VOIVODSHIP (cont.)

WYSZCZEGÓLNIENIE SPECIFICATION a - 2013 b - 2014	Ogółem Grand total	Sektor Sector		Z ogółem Of grand total					
		publiczny public	prywatny private	spółki handlowe commercial companies		spółki cywilne civil law partnerships	spółdzielnie co-operatives	fundacje stowarzyszenia i organizacje społeczne foundations, associations and social organizations	osoby fizyczne prowadzące działalność gospodarczą natural persons conducting economic activity
				razem total	w tym z udziałem kapitału zagranicznego of which with foreign capital participation				
GRANICA POLSKO-ROSYJSKA (dok.) POLISH-RUSSIAN BORDER (cont.)									
POWIAT OLSZTYŃSKI (dok.) (cont.)									
Gminy wiejskie Rural gminas									
Dywity a	1386	19	1367	81	14	56	5	41	1167
..... b	1412	19	1393	81	14	58	5	46	1181
Gietrzwałd a	611	19	592	55	8	20	3	27	468
..... b	607	19	588	56	9	21	3	28	459
Jonkowo a	740	13	727	53	5	37	6	31	586
..... b	780	13	767	53	5	38	6	33	621
Kolno a	139	9	130	3	-	6	4	11	96
..... b	152	9	143	4	1	6	4	12	102
Purda a	696	18	678	43	7	25	5	32	559
..... b	715	18	697	47	7	25	5	32	561
Stawiguda a	1026	13	1013	64	5	36	8	39	856
..... b	1067	13	1054	68	6	43	8	40	873
Świątki a	215	8	207	7	1	4	4	16	167
..... b	219	8	211	8	1	4	4	16	168
POWIAT WĘGORZEWSKI a	1707	77	1630	83	19	66	13	104	1165
..... b	1740	75	1665	91	19	70	12	105	1168
Gmina miejsko-wiejska Urban-rural gmina									
Węgorzewo a	1382	59	1323	64	11	58	12	87	927
..... b	1395	57	1338	72	11	62	11	87	918
miasto a	1061	52	1009	42	7	49	9	70	690
urban area b	1053	50	1003	48	7	51	9	70	668
wieś a	321	7	314	22	4	9	3	17	237
rural area b	342	7	335	24	4	11	2	17	250
Gminy wiejskie Rural gminas									
Budry a	129	7	122	6	-	3	-	6	98
..... b	137	7	130	6	-	3	-	7	102
Pozezdrze a	196	11	185	13	8	5	1	11	140
..... b	208	11	197	13	8	5	1	11	148
MIASTA NA PRAWACH POWIATU CITIES WITH POWIAT STATUS									
ELBLĄG a	12419	970	11449	842	108	591	90	439	8472
..... b	12462	846	11616	860	106	593	86	442	8461
OLSZTYN a	22712	577	22135	2366	274	1809	96	887	15381
..... b	22812	563	22247	2524	286	1791	100	905	15256

TABL. 1. PODMIOTY GOSPODARKI NARODOWEJ W REJESTRZE REGON WEDŁUG SEKTORÓW WŁASNOŚCI I WYBRANYCH FORM PRAWNYCH (cd.)

Stan w dniu 31 XII

ENTITIES OF THE NATIONAL ECONOMY IN THE REGON REGISTER BY OWNERSHIP SECTORS AND SELECTED LEGAL FORMS (cont.)

As of 31 XII

E. WOJEWÓDZTWO PODLASKIE

E. PODLASKIE VOIVODSHIP

WYSZCZEGÓLNIENIE SPECIFICATION a - 2013 b - 2014	Ogółem Grand total	Sektor Sector		Z ogółem Of grand total					
		publiczny public	prywatny private	spółki handlowe commercial companies		spółki cywilne civil law partnerships	spółdziel- nie co-oper- atives	fundacje stowarzy- szenia i or- ganizacje społeczne founda- tions, asso- ciations and social organiza- tions	osoby fizyczne prowadzą- ce działal- ność gos- podarczą natural persons conducting economic activity
				razem total	w tym z udziałem kapitału zagrani- cznego of which with foreign capital par- ticipation				
WOJEWÓDZTWO a	96517	3164	93353	5571	670	4968	483	3600	75021
VOIVODSHIP b	98339	3125	95187	5942	749	5025	500	3668	75930
w tym: of which:									
powiaty przygra- a	30332	1252	29080	1258	163	1170	202	1254	23855
niczne b	31097	1237	29855	1339	183	1186	207	1277	24327
border powiats									
gminy przygraniczne a	20189	949	19240	820	124	813	149	884	15560
border gminas b	20594	940	19651	866	131	819	149	895	15780
GRANICA POLSKO-BIAŁORUSKA POLISH-BELARUSIAN BORDER									
POWIAT AUGUSTOWSKI a	4258	206	4052	158	25	226	20	167	3319
b	4333	205	4127	169	27	228	20	174	3345
w tym gminy przygra- a	3701	174	3527	148	24	210	16	136	2869
niczne b	3760	173	3586	159	26	212	16	141	2885
of which border gminas									
gmina miejska urban gmina									
Augustów a	2766	117	2649	129	23	179	10	93	2118
b	2796	116	2680	140	25	180	10	96	2122
gmina miejsko- -wiejska urban-rural gmina									
Lipsk a	253	20	233	10	1	10	2	14	187
b	260	20	240	10	1	10	2	14	191
miasto a	185	18	167	9	1	9	2	8	131
urban area b	183	18	165	9	1	9	2	8	127
wieś a	68	2	66	1	-	1	-	6	56
rural area b	77	2	75	1	-	1	-	6	64
gminy wiejskie rural gminas									
Nowinka a	202	14	188	3	-	5	1	6	166
b	205	14	190	3	-	6	1	8	162
Płaska a	240	11	229	1	-	4	-	10	209
b	244	11	233	1	-	4	-	10	212
Sztabin a	240	12	228	5	-	12	3	13	189
b	255	12	243	5	-	12	3	13	198

TABL. 1. PODMIOTY GOSPODARKI NARODOWEJ W REJESTRZE REGON WEDŁUG SEKTORÓW WŁASNOŚCI I WYBRANYCH FORM PRAWNYCH (cd.)

Stan w dniu 31 XII

ENTITIES OF THE NATIONAL ECONOMY IN THE REGON REGISTER BY OWNERSHIP SECTORS AND SELECTED LEGAL FORMS (cont.)

As of 31 XII

E. WOJEWÓDZTWO PODLASKIE (cd.)

E. PODLASKIE VOIVODSHIP (cont.)

WYSZCZEGÓLNIENIE SPECIFICATION a - 2013 b - 2014	Ogółem Grand total	Sektor Sector		Z ogółem Of grand total						
		publiczny public	prywatny private	spółki handlowe commercial companies		spółki cywilne civil law partnerships	spółdziel- nie co-oper- atives	fundacje stowarzy- szenia i or- ganizacje społeczne founda- tions, asso- ciations and social organiza- tions	osoby fizyczne prowadzą- ce działal- ność gos- podarczą natural persons conducting economic activity	
				razem total	w tym z udziałem kapitału zagrani- cznego of which with foreign capital par- ticipation					
GRANICA POLSKO-BIAŁORUSKA (cd.) POLISH-BELARUSIAN BORDER (cont.)										
POWIAT BIAŁOSTOCKI .. a	11656	268	11388	583	58	465	57	364	9516	
b	12123	259	11860	635	69	472	60	372	9855	
w tym gminy przygra- niczne a	3696	104	3592	202	25	161	21	127	2904	
of which border gminas b	3829	100	3727	219	24	160	21	129	3000	
gminy miejsko- -wiejskie urban-rural gminas										
Czarna Białostocka a	778	22	756	33	5	24	3	25	617	
b	792	22	769	36	5	24	3	24	623	
miasto a	662	19	643	32	5	21	3	17	527	
urban area b	665	19	645	35	5	21	3	16	522	
wieś a	116	3	113	1	-	3	-	8	90	
rural area b	127	3	124	1	-	3	-	8	101	
Michałowo a	387	20	367	9	-	12	4	24	277	
b	409	20	389	9	-	12	4	24	295	
miasto a	233	18	215	7	-	6	3	10	171	
urban area b	241	18	223	7	-	6	3	10	176	
wieś a	154	2	152	2	-	6	1	14	106	
rural area b	168	2	166	2	-	6	1	14	119	
Supraśl a	1585	32	1553	100	14	82	2	38	1291	
b	1656	28	1628	112	13	85	2	36	1343	
miasto a	439	22	417	22	5	17	-	23	335	
urban area b	446	18	428	25	5	19	-	21	337	
wieś a	1146	10	1136	78	9	65	2	15	956	
rural area b	1210	10	1200	87	8	66	2	15	1006	
Zabłudów a	588	16	572	40	3	23	5	23	454	
b	619	16	602	41	3	22	5	28	478	
miasto a	179	11	168	9	-	5	4	6	138	
urban area b	191	11	179	10	-	5	4	8	146	
wieś a	409	5	404	31	3	18	1	17	316	
rural area b	428	5	423	31	3	17	1	20	332	
gmina wiejska rural gmina										
Gródek a	358	14	344	20	3	20	7	17	265	
b	353	14	339	21	3	17	7	17	261	

TABL. 1. PODMIOTY GOSPODARKI NARODOWEJ W REJESTRZE REGON WEDŁUG SEKTORÓW WŁASNOŚCI I WYBRANYCH FORM PRAWNYCH (cd.)

Stan w dniu 31 XII

ENTITIES OF THE NATIONAL ECONOMY IN THE REGON REGISTER BY OWNERSHIP SECTORS AND SELECTED LEGAL FORMS (cont.)

As of 31 XII

E. WOJEWÓDZTWO PODLASKIE (cd.)

E. PODLASKIE VOIVODSHIP (cont.)

WYSZCZEGÓLNIENIE SPECIFICATION a - 2013 b - 2014	Ogółem Grand total	Sektor Sector		Z ogółem Of grand total						
		publiczny public	prywatny private	spółki handlowe commercial companies		spółki cywilne civil law partnerships	spółdziel- nie co-oper- atives	fundacje stowarzy- szenia i or- ganizacje społeczne founda- tions, asso- ciations and social organiza- tions	osoby fizyczne prowadzą- ce działal- ność gos- podarczą natural persons conducting economic activity	
				razem total	w tym z udziałem kapitału zagrani- cznego of which with foreign capital par- ticipation					
GRANICA POLSKO-BIAŁORUSKA (cd.) POLISH-BELARUSIAN BORDER (cont.)										
POWIAT BIELSKI	a	3826	164	3662	165	26	141	37	142	3028
	b	3804	162	3642	169	28	142	39	144	2986
w tym gminy przygra- niczne	a	2971	108	2863	144	21	120	32	101	2351
of which border gminas	b	2954	107	2847	148	22	120	32	101	2319
gmina miejska urban gmina										
Bielsk Podlaski	a	2313	84	2229	124	19	100	16	52	1865
	b	2284	83	2201	130	21	102	16	52	1821
gminy wiejskie rural gminas										
Bielsk Podlaski	a	308	5	303	10	1	9	8	24	239
	b	316	5	311	8	1	8	8	25	247
Boćki	a	209	10	199	1	-	3	3	13	166
	b	210	10	200	2	-	3	3	13	165
Orla	a	141	9	132	9	1	8	5	12	81
	b	144	9	135	8	-	7	5	11	86
POWIAT HAJNOWSKI	a	2978	194	2784	97	20	98	26	157	2218
	b	3015	191	2824	100	22	98	26	155	2240
Gmina miejska Urban gmina										
Hajnówka	a	1672	110	1562	49	7	67	8	56	1313
	b	1673	107	1566	52	7	67	8	56	1309
Gmina miejsko-wiejska Urban-rural gmina										
Kleszczele	a	141	10	131	6	2	7	1	14	92
	b	141	10	131	5	2	7	1	14	92
miasto	a	93	10	83	6	2	5	1	6	59
urban area	b	93	10	83	5	2	5	1	6	59
wieś	a	48	-	48	-	-	2	-	8	33
rural area	b	48	-	48	-	-	2	-	8	33
Gminy wiejskie Rural gminas										
Białowieża	a	203	17	186	8	3	4	1	24	142
	b	220	17	203	9	3	4	1	23	157
Czeremcha	a	116	9	107	3	1	-	-	6	78
	b	129	9	120	3	1	-	-	5	87
Czyże	a	92	7	85	1	-	3	2	7	64
	b	89	7	82	1	-	3	2	7	60

TABL. 1. PODMIOTY GOSPODARKI NARODOWEJ W REJESTRZE REGON WEDŁUG SEKTORÓW WŁASNOŚCI I WYBRANYCH FORM PRAWNYCH (cd.)

Stan w dniu 31 XII

ENTITIES OF THE NATIONAL ECONOMY IN THE REGON REGISTER BY OWNERSHIP SECTORS AND SELECTED LEGAL FORMS (cont.)

As of 31 XII

E. WOJEWÓDZTWO PODLASKIE (cd.)

E. PODLASKIE VOIVODSHIP (cont.)

WYSZCZEGÓLNIENIE SPECIFICATION a - 2013 b - 2014	Ogółem Grand total	Sektor Sector		Z ogółem Of grand total						
		publiczny public	prywatny private	spółki handlowe commercial companies		spółki cywilne civil law partnerships	spółdziel- nie co-oper- atives	fundacje stowarzy- szenia i or- ganizacje społeczne founda- tions, asso- ciations and social organiza- tions	osoby fizyczne prowadzą- ce działal- ność gos- podarczą natural persons conducting economic activity	
				razem total	w tym z udziałem kapitału zagrani- cznego of which with foreign capital par- ticipation					
GRANICA POLSKO-BIAŁORUSKA (cd.) POLISH-BELARUSIAN BORDER (cont.)										
POWIAT HAJNOWSKI (dok.) (cont.)										
Gminy wiejskie (dok.) Rural gminas (cont.)										
Dubicze Cerkiewne a	122	9	113	1	-	-	1	9	80	
b	120	9	111	2	1	-	1	9	77	
Hajnówka a	273	7	266	9	1	5	3	13	209	
b	276	7	269	8	1	5	3	13	212	
Narew a	174	9	165	10	2	3	7	14	119	
b	172	9	163	11	3	3	7	14	115	
Narewka a	185	16	169	10	4	9	3	14	121	
b	195	16	179	9	4	9	3	14	131	
POWIAT SEJNEŃSKI a	1209	84	1125	39	11	49	10	74	905	
b	1268	82	1186	40	11	51	10	75	949	
Gmina miejska Urban gmina										
Sejny a	461	42	419	14	3	19	6	32	324	
b	482	42	440	15	3	20	6	31	336	
Gminy wiejskie Rural gminas										
Giby a	162	12	150	1	-	3	1	8	133	
b	169	12	157	1	-	3	1	9	138	
Krasnopol a	163	8	155	2	-	6	-	10	134	
b	180	8	172	2	-	6	-	10	151	
Puńsk a	227	17	210	21	8	13	3	13	156	
b	226	15	211	21	8	13	3	14	155	
Sejny a	196	5	191	1	-	8	-	11	158	
b	211	5	206	1	-	9	-	11	169	
POWIAT SIEMIATYCKI ... a	2603	140	2463	77	8	82	24	146	1953	
b	2675	139	2536	79	8	85	24	147	2006	
w tym gminy przygra- niczne of which border gminas										
a	1975	100	1875	62	8	71	18	94	1497	
b	2037	99	1938	64	8	74	18	93	1545	
gmina miejska urban gmina										
Siemiatycze a	1281	50	1231	41	4	59	9	37	1028	
b	1292	49	1243	39	4	60	9	36	1034	

TABL. 1. PODMIOTY GOSPODARKI NARODOWEJ W REJESTRZE REGON WEDŁUG SEKTORÓW WŁASNOŚCI I WYBRANYCH FORM PRAWNYCH (cd.)

Stan w dniu 31 XII

ENTITIES OF THE NATIONAL ECONOMY IN THE REGON REGISTER BY OWNERSHIP SECTORS AND SELECTED LEGAL FORMS (cont.)

As of 31 XII

E. WOJEWÓDZTWO PODLASKIE (cd.)

E. PODLASKIE VOIVODSHIP (cont.)

WYSZCZEGÓLNIENIE SPECIFICATION a - 2013 b - 2014	Ogółem Grand total	Sektor Sector		Z ogółem Of grand total						
		publiczny public	prywatny private	spółki handlowe commercial companies		spółki cywilne civil law partnerships	spółdziel- nie co-oper- atives	fundacje stowarzy- szenia i or- ganizacje społeczne founda- tions, asso- ciations and social organiza- tions	osoby fizyczne prowadzą- ce działal- ność gos- podarczą natural persons conducting economic activity	
				razem total	w tym z udziałem kapitału zagрани- cznego of which with foreign capital par- ticipation					
GRANICA POLSKO-BIAŁORUSKA (cd.) POLISH-BELARUSIAN BORDER (cont.)										
POWIAT SIEMIATYCKI (dok.) (cont.)										
gminy wiejskie rural gminas										
Dziadkowice a	103	10	93	2	-	3	2	10	72	
b	107	10	97	3	-	3	2	10	75	
Mielnik a	128	10	118	1	-	5	2	15	78	
b	135	10	125	1	-	6	2	14	82	
Milejczyce a	58	9	49	2	2	1	-	5	32	
b	65	9	56	4	2	1	-	5	37	
Nurzec-Stacja a	150	10	140	8	-	3	5	9	85	
b	159	10	149	8	-	3	5	10	93	
Siemiatycze a	255	11	244	8	2	-	-	18	202	
b	279	11	268	9	2	1	-	18	224	
POWIAT SOKÓLSKI a	3802	196	3606	139	15	109	28	204	2916	
b	3879	199	3680	147	18	110	28	210	2946	
w tym gminy przygra- niczne of which border gminas										
a	3659	185	3474	128	15	104	26	195	2816	
b	3731	188	3543	136	18	104	26	201	2842	
gminy miejsko- -wiejskie urban-rural gminas										
Dąbrowa Białostocka a	648	29	619	14	-	17	4	36	500	
b	663	30	633	13	-	17	4	35	512	
miasto a	431	22	409	12	-	14	3	16	344	
urban area b	435	23	412	11	-	14	3	15	346	
wieś a	217	7	210	2	-	3	1	20	156	
rural area b	228	7	221	2	-	3	1	20	166	
Krynki a	183	13	170	7	-	4	3	11	123	
b	189	13	176	7	-	4	3	15	124	
miasto a	157	12	145	6	-	4	3	10	104	
urban area b	158	12	146	6	-	4	3	12	102	
wieś a	26	1	25	1	-	-	-	1	19	
rural area b	31	1	30	1	-	-	-	3	22	

TABL. 1. PODMIOTY GOSPODARKI NARODOWEJ W REJESTRZE REGON WEDŁUG SEKTORÓW WŁASNOŚCI I WYBRANYCH FORM PRAWNYCH (cd.)

Stan w dniu 31 XII

ENTITIES OF THE NATIONAL ECONOMY IN THE REGON REGISTER BY OWNERSHIP SECTORS AND SELECTED LEGAL FORMS (cont.)

As of 31 XII

E. WOJEWÓDZTWO PODLASKIE (dok.)

E. PODLASKIE VOIVODSHIP (cont.)

WYSZCZEGÓLNIENIE SPECIFICATION a - 2013 b - 2014	Ogółem Grand total	Sektor Sector		Z ogółem Of grand total					
		publiczny public	prywatny private	spółki handlowe commercial companies		spółki cywilne civil law partner- ships	spółdziel- nie co-oper- atives	fundacje stowarzy- szenia i or- ganizacje społeczne founda- tions, asso- ciations and social organiza- tions	osoby fizyczne prowadzą- ce działal- ność gos- podarczą natural persons conducting economic activity
				razem total	w tym z udziałem kapitału zagranic- znego of which with foreign capital par- ticipation				
GRANICA POLSKO-BIAŁORUSKA (dok.) POLISH-BELARUSIAN BORDER (cont.)									
POWIAT SOKÓLSKI (dok.) (cont.)									
gminy miejsko- -wiejskie (dok.) urban-rural gminas (cont.)									
Sokółka a	1838	70	1768	83	10	64	8	75	1467
b	1878	71	1807	89	12	63	8	77	1492
miasto a	1554	59	1495	79	10	59	7	54	1234
urban area b	1598	60	1538	85	12	58	7	56	1263
wieś a	284	11	273	4	-	5	1	21	233
rural area b	280	11	269	4	-	5	1	21	229
Suchowola a	288	17	271	9	2	4	3	23	226
b	293	17	276	9	2	5	3	21	226
miasto a	168	13	155	8	1	3	2	8	132
urban area b	172	13	159	8	1	4	2	7	130
wieś a	120	4	116	1	1	1	1	15	94
rural area b	121	4	117	1	1	1	1	14	96
gminy wiejskie rural gminas									
Janów a	169	15	154	2	-	3	3	14	124
b	180	15	165	2	-	3	3	15	124
Kuźnica a	190	11	179	9	3	6	1	5	151
b	188	11	177	10	4	6	1	6	147
Nowy Dwór a	81	8	73	1	-	-	2	8	50
b	79	8	71	1	-	-	2	9	46
Sidra a	118	12	106	1	-	2	2	12	76
b	119	12	107	2	-	2	2	12	76
Szudziałowo a	144	10	134	2	-	4	-	11	99
b	142	11	131	3	-	4	-	11	95

TABL. 1. PODMIOTY GOSPODARKI NARODOWEJ W REJESTRZE REGON WEDŁUG SEKTORÓW WŁASNOŚCI I WYBRANYCH FORM PRAWNYCH (cd.)

Stan w dniu 31 XII

ENTITIES OF THE NATIONAL ECONOMY IN THE REGON REGISTER BY OWNERSHIP SECTORS AND SELECTED LEGAL FORMS (cont.)

As of 31 XII

F. WOJEWÓDZTWO MAZOWIECKIE**F. MAZOWIECKIE VOIVODSHIP**

WYSZCZEGÓLNIENIE <i>SPECIFICATION</i> a - 2013 b - 2014	Ogółem <i>Grand total</i>	Sektor <i>Sector</i>		Z ogółem <i>Of grand total</i>					
		publiczny <i>public</i>	prywatny <i>private</i>	spółki handlowe <i>commercial companies</i>		spółki cywilne <i>civil law partnerships</i>	spółdzielnie <i>co-operatives</i>	fundacje stowarzyszenia i organizacje społeczne <i>foundations and social organizations</i>	osoby fizyczne prowadzące działalność gospodarczą <i>natural persons conducting economic activity</i>
				razem <i>total</i>	w tym z udziałem kapitału zagranicznego <i>of which with foreign capital participation</i>				
WOJEWÓDZTWO a	724997	12942	712055	116949	30911	55952	3116	20565	493319
VOIVODSHIP b	742172	12832	728806	127823	33332	56380	3121	21466	496480
w tym: <i>of which:</i>									
powiaty przygraniczne <i>border powiats</i> a	2231	120	2111	79	6	75	33	102	1752
b	2282	122	2160	82	6	76	33	108	1787
gminy przygraniczne <i>border gminas</i> a	2016	109	1907	76	6	71	31	89	1582
b	2061	111	1950	79	6	70	31	95	1613
<i>GRANICA POLSKO-BIAŁORUSKA POLISH-BELARUSIAN BORDER</i>									
POWIAT ŁOSICKI a	2231	120	2111	79	6	75	33	102	1752
b	2282	122	2160	82	6	76	33	108	1787
w tym gminy przygraniczne <i>of which border gminas</i> a	2016	109	1907	76	6	71	31	89	1582
b	2061	111	1950	79	6	70	31	95	1613
gmina miejsko-wiejska <i>urban-rural gmina</i>									
Łosice a	1092	62	1030	56	6	43	17	23	856
b	1108	63	1045	58	6	42	17	24	867
miasto a	853	56	797	38	4	38	10	15	666
<i>urban area</i> b	853	57	796	40	4	37	10	15	662
wieś a	239	6	233	18	2	5	7	8	190
<i>rural area</i> b	255	6	249	18	2	5	7	9	205
gminy wiejskie <i>rural gminas</i>									
Huszczyce a	140	9	131	4	-	3	3	13	102
b	148	9	139	4	-	3	3	14	110
Platerów a	258	14	244	7	-	2	5	20	204
b	273	14	259	7	-	2	5	21	218
Sarnaki a	276	15	261	3	-	12	2	20	216
b	278	16	262	3	-	12	2	22	213
Stara Kornica a	250	9	241	6	-	11	4	13	204
b	254	9	245	7	-	11	4	14	205

TABL. 1. PODMIOTY GOSPODARKI NARODOWEJ W REJESTRZE REGON WEDŁUG SEKTORÓW WŁASNOŚCI I WYBRANYCH FORM PRAWNYCH (cd.)

Stan w dniu 31 XII

ENTITIES OF THE NATIONAL ECONOMY IN THE REGON REGISTER BY OWNERSHIP SECTORS AND SELECTED LEGAL FORMS (cont.)

As of 31 XII

G. WOJEWÓDZTWO LUBELSKIE

G. LUBELSKIE VOIVODSHIP

WYSZCZEGÓLNIENIE SPECIFICATION a - 2013 b - 2014	Ogółem Grand total	Sektor Sector		Z ogółem Of grand total					
		publiczny public	prywatny private	spółki handlowe commercial companies		spółki cywilne civil law partnerships	spółdziel- nie co-oper- atives	fundacje stowarzy- szenia i or- ganizacje społeczne founda- tions, asso- ciations and social organiza- tions	osoby fizyczne prowadzą- ce działal- ność gos- podarczą natural persons conducting economic activity
				razem total	w tym z udziałem kapitału zagrani- cznego of which with foreign capital par- ticipation				
WOJEWÓDZTWO a	169762	5844	163918	10661	1322	9825	1152	6931	128908
VOIVODSHIP b	171620	5790	165777	11381	1469	9773	1175	7104	129338
w tym: of which:									
powiaty przygra- a	57713	2474	55239	2682	381	2892	525	2643	44233
niczne b	58682	2434	56234	2829	439	2884	533	2684	44772
border powiats									
gminy przygraniczne a	36408	1554	34854	1986	316	1830	346	1612	27532
border gminas b	37087	1525	35553	2107	369	1818	349	1647	27928
GRANICA POLSKO-BIAŁORUSKA POLISH-BELARUSIAN BORDER									
POWIAT BIALSKI ¹ a	6469	304	6165	344	72	293	59	317	4915
b	6591	301	6290	361	80	290	57	324	5003
w tym gminy przygra- a	6246	289	5957	340	72	285	57	299	4747
niczne b	6372	286	6086	357	80	282	55	306	4840
of which border gminas									
gminy miejskie urban gminas									
Międzyrzec Podlaski ... a	1463	57	1406	82	13	90	6	33	1150
b	1431	55	1376	85	14	86	6	35	1115
Terespol a	394	19	375	40	14	20	2	9	288
b	397	18	379	41	17	20	2	10	289
gminy wiejskie rural gminas									
Biała Podlaska a	980	22	958	39	6	32	6	33	830
b	1036	22	1014	42	6	32	5	33	886
Janów Podlaski a	315	15	300	11	-	14	2	14	253
b	318	15	303	10	-	14	2	14	256
Kodeń a	136	11	125	8	2	5	5	12	82
b	137	11	126	10	3	5	5	12	82
Konstantynów a	200	11	189	10	4	7	4	10	154
b	211	11	200	11	5	7	4	12	162
Leśna Podlaska a	204	17	187	6	-	9	2	15	143
b	213	17	196	7	-	9	2	15	150
Łomazy a	253	10	243	19	5	7	4	16	187
b	260	10	250	20	5	7	4	18	190
Międzyrzec Podlaski ... a	549	12	537	16	1	16	2	37	460
b	576	13	563	18	1	16	1	38	480
Piszczac a	362	21	341	13	2	23	6	20	270
b	375	21	354	13	2	24	6	20	282
Rokitno a	120	8	112	8	2	4	2	12	78
b	122	8	114	9	3	4	2	11	79
Rossosz a	119	8	111	7	-	2	1	7	91
b	120	8	112	9	-	2	1	7	90

¹ Powiat w strefie przygranicznej przy granicy polsko-białoruskiej i polsko-ukraińskiej.

¹ Powiat in the border area by the Polish-Belarusian and Polish-Ukrainian border.

TABL. 1. PODMIOTY GOSPODARKI NARODOWEJ W REJESTRZE REGON WEDŁUG SEKTORÓW WŁASNOŚCI I WYBRANYCH FORM PRAWNYCH (cd.)

Stan w dniu 31 XII

ENTITIES OF THE NATIONAL ECONOMY IN THE REGON REGISTER BY OWNERSHIP SECTORS AND SELECTED LEGAL FORMS (cont.)

As of 31 XII

G. WOJEWÓDZTWO LUBELSKIE (cd.)

G. LUBELSKIE VOIVODSHIP (cont.)

WYSZCZEGÓLNIENIE SPECIFICATION a - 2013 b - 2014	Ogółem Grand total	Sektor Sector		Z ogółem Of grand total					
		publiczny public	prywatny private	spółki handlowe commercial companies		spółki cywilne civil law partnerships	spółdziel- nie co-oper- atives	fundacje stowarzy- szenia i or- ganizacje społeczne founda- tions, asso- ciations and social organiza- tions	osoby fizyczne prowadzą- ce działal- ność gos- podarczą natural persons conducting economic activity
				razem total	w tym z udziałem kapitału zagrani- cznego of which with foreign capital par- ticipation				
GRANICA POLSKO-BIAŁORUSKA (cd.) POLISH-BELARUSIAN BORDER (cont.)									
POWIAT BIALSKI ¹ (dok.) (cont.)									
gminy wiejskie (dok.) rural gminas (cont.)									
Sławatycze ² a	114	9	105	0	-	5	1	8	84
b	120	9	111	0	-	5	1	8	90
Sosnówka ² a	108	9	99	3	-	6	2	17	63
b	107	9	98	3	-	6	2	17	62
Terespol a	283	23	260	37	14	11	2	11	177
b	281	24	257	36	15	12	2	11	171
Tuczna a	114	8	106	3	-	8	3	14	70
b	119	8	111	4	-	8	3	14	73
Wisznice a	317	16	301	15	1	14	6	15	232
b	316	14	302	16	1	13	6	15	231
Zalesie a	215	13	202	23	8	12	1	16	135
b	233	13	220	23	8	12	1	16	152
POWIAT CHEŁMSKI ¹ a	3514	202	3312	125	21	84	61	170	2712
b	3738	194	3543	128	23	83	61	175	2897
w tym gminy przygra- niczne of which border gminas									
a	874	55	819	40	9	22	19	51	655
b	960	52	908	40	10	23	20	51	737
gminy wiejskie rural gminas									
Dorohusk ² a	275	23	252	22	6	7	4	19	187
b	307	20	287	22	7	7	4	19	222
Ruda-Huta ² a	156	10	146	8	2	4	3	6	120
b	165	10	155	8	2	4	4	6	127
Sawin ² a	247	13	234	5	1	6	4	13	198
b	272	13	259	5	1	7	4	13	219
Wierzbica ² a	196	9	187	5	-	5	8	13	150
b	216	9	207	5	-	5	8	13	169
POWIAT PARCZEWSKI ¹ . a	2359	121	2238	84	12	129	33	142	1737
b	2394	121	2273	87	12	128	33	143	1762
w tym gminy przygra- niczne of which border gminas									
a	657	48	609	11	2	24	18	61	462
b	683	49	634	12	2	24	18	61	486
gminy wiejskie rural gminas									
Dębowa Kłoda a	233	9	224	6	1	10	6	18	181
b	239	10	229	6	1	10	6	19	185

¹ Powiat w strefie przygranicznej przy granicy polsko-białoruskiej i polsko-ukraińskiej. ² Gmina w strefie przygranicznej przy granicy polsko-białoruskiej i polsko-ukraińskiej.

¹ Powiat in the border area by the Polish-Belarusian and Polish-Ukrainian border. ² Gmina in the border area by the Polish-Belarusian and Polish-Ukrainian border.

TABL. 1. PODMIOTY GOSPODARKI NARODOWEJ W REJESTRZE REGON WEDŁUG SEKTORÓW WŁASNOŚCI I WYBRANYCH FORM PRAWNYCH (cd.)

Stan w dniu 31 XII

ENTITIES OF THE NATIONAL ECONOMY IN THE REGON REGISTER BY OWNERSHIP SECTORS AND SELECTED LEGAL FORMS (cont.)

As of 31 XII

G. WOJEWÓDZTWO LUBELSKIE (cd.)

G. LUBELSKIE VOIVODSHIP (cont.)

WYSZCZEGÓLNIENIE SPECIFICATION a - 2013 b - 2014	Ogółem Grand total	Sektor Sector		Z ogółem Of grand total						
		publiczny public	prywatny private	spółki handlowe commercial companies		spółki cywilne civil law partnerships	spółdziel- nie co-oper- atives	fundacje stowarzy- szenia i or- ganizacje społeczne founda- tions, asso- ciations and social organiza- tions	osoby fizyczne prowadzą- ce działal- ność gos- podarczą natural persons conducting economic activity	
				razem total	w tym z udziałem kapitału zagрани- cznego of which with foreign capital par- ticipation					
GRANICA POLSKO-BIAŁORUSKA (dok.) POLISH-BELARUSIAN BORDER (cont.)										
POWIAT PARCZEWSKI ¹ (dok.) (cont.)										
gminy wiejskie (dok.) rural gminas (cont.)										
Jabłoń a	185	19	166	1	-	3	4	17	124	
b	189	19	170	1	-	3	4	17	128	
Podedwórze ² a	106	9	97	2	-	4	2	11	73	
b	106	9	97	2	-	4	2	10	75	
Sosnowica ² a	133	11	122	2	1	7	6	15	84	
b	149	11	138	3	1	7	6	15	98	
POWIAT WŁODAWSKI ¹ . a	2753	170	2583	96	11	106	30	152	2043	
b	2763	164	2599	102	13	107	31	154	2030	
Gmina miejska Urban gmina										
Włodawa ² a	1359	82	1277	54	6	65	10	51	1028	
b	1342	81	1261	57	6	66	10	55	995	
Gminy wiejskie Rural gminas										
Hanna ² a	156	10	146	6	1	4	3	13	105	
b	163	8	155	7	2	4	3	13	111	
Hańsk ² a	174	10	164	8	2	3	3	8	138	
b	177	10	167	8	2	3	3	7	142	
Stary Brus ² a	109	10	99	4	-	4	2	12	73	
b	117	10	107	5	-	4	2	12	78	
Urszulin ² a	251	15	236	5	-	5	1	23	183	
b	254	14	240	6	-	4	1	23	187	
Włodawa ² a	395	12	383	11	2	20	4	17	297	
b	407	12	395	11	3	20	5	16	307	
Wola Uhruska ² a	179	16	163	5	-	4	3	17	127	
b	179	14	165	5	-	4	3	17	126	
Wryki ² a	130	15	115	3	-	1	4	11	92	
b	124	15	109	3	-	2	4	11	84	
MIASTO NA PRAWACH POWIATU CITY WITH POWIAT STATUS										
BIAŁA PODLASKA a	5647	130	5517	629	112	388	29	146	4120	
b	5692	127	5559	681	140	383	31	156	4107	

¹ Powiat w strefie przygranicznej przy granicy polsko-białoruskiej i polsko-ukraińskiej. ² Gmina w strefie przygranicznej przy granicy polsko-białoruskiej i polsko-ukraińskiej.

¹ Powiat in the border area by the Polish-Belarusian and Polish-Ukrainian border. ² Gmina in the border area by the Polish-Belarusian and Polish-Ukrainian border.

TABL. 1. PODMIOTY GOSPODARKI NARODOWEJ W REJESTRZE REGON WEDŁUG SEKTORÓW WŁASNOŚCI I WYBRANYCH FORM PRAWNYCH (cd.)

Stan w dniu 31 XII

ENTITIES OF THE NATIONAL ECONOMY IN THE REGON REGISTER BY OWNERSHIP SECTORS AND SELECTED LEGAL FORMS (cont.)

As of 31 XII

G. WOJEWÓDZTWO LUBELSKIE (cd.)

G. LUBELSKIE VOIVODSHIP (cont.)

WYSZCZEGÓLNIENIE SPECIFICATION a - 2013 b - 2014	Ogółem Grand total	Sektor Sector		Z ogółem Of grand total						
		publiczny public	prywatny private	spółki handlowe commercial companies			spółki cywilne civil law partnerships	spółdziel- nie co-oper- atives	fundacje stowarzy- szenia i or- ganizacje społeczne founda- tions, asso- ciations and social organiza- tions	osoby fizyczne prowadzą- ce działal- ność gos- podarczą natural persons conducting economic activity
				razem total	w tym z udziałem kapitału zagrani- cznego of which with foreign capital par- ticipation					
GRANICA POLSKO-UKRAIŃSKA POLISH-UKRAINIAN BORDER										
POWIAT BIALSKI ¹	a	6469	304	6165	344	72	293	59	317	4915
	b	6591	301	6290	361	80	290	57	324	5003
w tym gminy przygra- niczne	a	222	18	204	3	-	11	3	25	147
of which border gminas	b	227	18	209	3	-	11	3	25	152
gminy wiejskie rural gminas										
Sławatycze ²	a	114	9	105	-	-	5	1	8	84
	b	120	9	111	-	-	5	1	8	90
Sosnówka ²	a	108	9	99	3	-	6	2	17	63
	b	107	9	98	3	-	6	2	17	62
POWIAT BIŁGORAJSKI ...	a	7440	296	7144	220	16	462	60	309	5880
	b	7538	293	7243	235	18	462	62	308	5930
w tym gmina przygra- niczna	a	163	12	151	8	2	8	3	11	118
of which border gmina	b	159	12	147	8	2	8	3	11	114
gmina wiejska rural gmina										
Obsza	a	163	12	151	8	2	8	3	11	118
	b	159	12	147	8	2	8	3	11	114
POWIAT CHEŁMSKI ¹	a	3514	202	3312	125	21	84	61	170	2712
	b	3738	194	3543	128	23	83	61	175	2897
w tym gminy przygra- niczne	a	3301	187	3114	119	21	77	58	156	2564
of which border gminas	b	3517	179	3337	123	23	76	59	162	2741
gminy wiejskie rural gminas										
Białopole	a	152	11	141	3	-	5	5	11	103
	b	147	10	137	3	-	5	5	11	98
Chełm	a	920	32	888	37	7	18	7	19	787
	b	978	32	946	40	8	18	7	21	829
Dorohusk ²	a	275	23	252	22	6	7	4	19	187
	b	307	20	287	22	7	7	4	19	222
Dubienka	a	100	16	84	1	-	3	2	10	65
	b	110	16	94	2	-	2	2	10	72
Kamień	a	185	9	176	2	-	1	2	8	157
	b	207	9	198	3	-	1	2	9	175

¹ Powiat w strefie przygranicznej przy granicy polsko-białoruskiej i polsko-ukraińskiej. ² Gmina w strefie przygranicznej przy granicy polsko-białoruskiej i polsko-ukraińskiej.

¹ Powiat in the border area by the Polish-Belarusian and Polish-Ukrainian border. ² Gmina in the border area by the Polish-Belarusian and Polish-Ukrainian border.

TABL. 1. PODMIOTY GOSPODARKI NARODOWEJ W REJESTRZE REGON WEDŁUG SEKTORÓW WŁASNOŚCI I WYBRANYCH FORM PRAWNYCH (cd.)

Stan w dniu 31 XII

ENTITIES OF THE NATIONAL ECONOMY IN THE REGON REGISTER BY OWNERSHIP SECTORS AND SELECTED LEGAL FORMS (cont.)

As of 31 XII

G. WOJEWÓDZTWO LUBELSKIE (cd.)

G. LUBELSKIE VOIVODSHIP (cont.)

WYSZCZEGÓLNIENIE SPECIFICATION a - 2013 b - 2014	Ogółem Grand total	Sektor Sector		Z ogółem Of grand total						
		publiczny public	prywatny private	spółki handlowe commercial companies		spółki cywilne civil law partnerships	spółdziel- nie co-oper- atives	fundacje stowarzy- szenia i or- ganizacje społeczne founda- tions, asso- ciations and social organiza- tions	osoby fizyczne prowadzą- ce działal- ność gos- podarczą natural persons conducting economic activity	
				razem total	w tym z udziałem kapitału zagrani- cznego of which with foreign capital par- ticipation					
GRANICA POLSKO-UKRAIŃSKA (cd.) POLISH-UKRAINIAN BORDER (cont.)										
POWIAT CHEŁMSKI ¹ (dok.) (cont.)										
gminy wiejskie (dok.) rural gminas (cont.)										
Leśniowice a	170	8	162	14	4	4	3	7	124	
b	169	7	162	14	4	4	3	8	121	
Rejowiec a	258	9	249	6	-	6	6	7	205	
b	267	9	258	5	-	6	6	7	211	
Rejowiec Fabryczny a	128	10	118	2	-	6	2	14	82	
b	143	9	134	2	-	6	2	15	94	
Ruda-Huta ² a	156	10	146	8	2	4	3	6	120	
b	165	10	155	8	2	4	4	6	127	
Sawin ² a	247	13	234	5	1	6	4	13	198	
b	272	13	259	5	1	7	4	13	219	
Siedliszcze a	249	18	231	10	1	4	4	12	192	
b	259	18	241	10	1	3	4	13	199	
Wierzbica ² a	196	9	187	5	-	5	8	13	150	
b	216	9	207	5	-	5	8	13	169	
Wojślawice a	143	8	135	0	-	2	3	9	111	
b	153	8	145	0	-	2	3	9	120	
Żmudź a	122	11	111	4	-	6	5	8	83	
b	124	9	114	4	-	6	5	8	85	
POWIAT HRUBIESZOW- SKI a	4218	189	4029	92	14	244	48	208	3217	
b	4272	187	4085	97	14	241	49	211	3243	
Gmina miejska Urban gmina										
Hrubieszów a	1996	92	1904	58	7	156	13	49	1532	
b	2008	89	1919	61	7	154	13	51	1534	
Gminy wiejskie Rural gminas										
Dołhobyczów a	279	17	262	5	2	10	5	18	206	
b	282	12	270	4	2	10	5	18	214	
Horodlo a	254	16	238	4	2	16	5	16	185	
b	262	16	246	4	2	16	5	16	192	
Hrubieszów a	472	11	461	2	2	17	4	36	376	
b	474	16	458	2	2	17	5	37	369	
Mircze a	355	19	336	7	1	12	6	24	272	
b	351	19	332	8	1	12	6	23	266	
Trzeszczany a	197	9	188	4	-	5	6	13	146	
b	203	9	194	5	-	4	6	13	148	

¹ Powiat w strefie przygranicznej przy granicy polsko-białoruskiej i polsko-ukraińskiej. ² Gmina w strefie przygranicznej przy granicy polsko-białoruskiej i polsko-ukraińskiej.

¹ Powiat in the border area by the Polish-Belarusian and Polish-Ukrainian border. ² Gmina in the border area by the Polish-Belarusian and Polish-Ukrainian border.

TABL. 1. PODMIOTY GOSPODARKI NARODOWEJ W REJESTRZE REGON WEDŁUG SEKTORÓW WŁASNOŚCI I WYBRANYCH FORM PRAWNYCH (cd.)

Stan w dniu 31 XII

ENTITIES OF THE NATIONAL ECONOMY IN THE REGON REGISTER BY OWNERSHIP SECTORS AND SELECTED LEGAL FORMS (cont.)

As of 31 XII

G. WOJEWÓDZTWO LUBELSKIE (cd.)

G. LUBELSKIE VOIVODSHIP (cont.)

WYSZCZEGÓLNIENIE SPECIFICATION a - 2013 b - 2014	Ogółem Grand total	Sektor Sector		Z ogółem Of grand total						
		publiczny public	prywatny private	spółki handlowe commercial companies		spółki cywilne civil law partner- ships	spółdziel- nie co-oper- atives	fundacje stowarzy- szenia i or- ganizacje społeczne founda- tions, asso- ciations and social organiza- tions	osoby fizyczne prowadzą- ce działal- ność gos- podarczą natural persons conducting economic activity	
				razem total	w tym z udziałem kapitału zagranic- znego of which with foreign capital par- ticipation					
GRANICA POLSKO-UKRAIŃSKA (cd.) POLISH-UKRAINIAN BORDER (cont.)										
POWIAT HRUBIESZOWSKI (dok.) (cont.)										
Gminy wiejskie (dok.) Rural gminas (cont.)										
Uchanie a	199	9	190	5	-	10	3	18	146	
b	205	10	195	5	-	10	3	18	148	
Werbkowice a	466	16	450	7	-	18	6	34	354	
b	487	16	471	8	-	18	6	35	372	
POWIAT KRASNOSTAW- SKI										
a	3652	206	3446	108	17	147	44	201	2798	
b	3713	206	3505	110	17	147	44	200	2836	
w tym gmina przygra- niczna										
a	204	14	190	7	1	5	3	15	157	
b	220	14	206	6	1	5	3	15	174	
of which border gmina										
gmina wiejska rural gmina										
Siennica Różana a	204	14	190	7	1	5	3	15	157	
b	220	14	206	6	1	5	3	15	174	
POWIAT ŁĘCZYŃSKI a	3190	174	3016	154	12	174	26	166	2391	
b	3224	169	3055	156	14	174	29	171	2404	
w tym gmina przygra- niczna										
a	342	26	316	11	-	15	4	23	256	
b	353	25	328	12	1	15	4	23	262	
of which border gmina										
gmina wiejska rural gmina										
Cyców a	342	26	316	11	-	15	4	23	256	
b	353	25	328	12	1	15	4	23	262	
POWIAT PARCZEWSKI ¹ a	2359	121	2238	84	12	129	33	142	1737	
b	2394	121	2273	87	12	128	33	143	1762	
w tym gminy przygra- niczne										
a	239	20	219	4	1	11	8	26	157	
b	255	20	235	5	1	11	8	25	173	
of which border gminas										
gminy wiejskie rural gminas										
Podedwórze ² a	106	9	97	2	-	4	2	11	73	
b	106	9	97	2	-	4	2	10	75	
Sosnowica ² a	133	11	122	2	1	7	6	15	84	
b	149	11	138	3	1	7	6	15	98	

¹ Powiat w strefie przygranicznej przy granicy polsko-białoruskiej i polsko-ukraińskiej. ² Gmina w strefie przygranicznej przy granicy polsko-białoruskiej i polsko-ukraińskiej.

¹ Powiat in the border area by the Polish-Belarusian and Polish-Ukrainian border. ² Gmina in the border area by the Polish-Belarusian and Polish-Ukrainian border.

TABL. 1. PODMIOTY GOSPODARKI NARODOWEJ W REJESTRZE REGON WEDŁUG SEKTORÓW WŁASNOŚCI I WYBRANYCH FORM PRAWNYCH (cd.)

Stan w dniu 31 XII

ENTITIES OF THE NATIONAL ECONOMY IN THE REGON REGISTER BY OWNERSHIP SECTORS AND SELECTED LEGAL FORMS (cont.)

As of 31 XII

G. WOJEWÓDZTWO LUBELSKIE (cd.)

G. LUBELSKIE VOIVODSHIP (cont.)

WYSZCZEGÓLNIENIE SPECIFICATION a - 2013 b - 2014	Ogółem Grand total	Sektor Sector		Z ogółem Of grand total						
		publiczny public	prywatny private	spółki handlowe commercial companies		spółki cywilne civil law partnerships	spółdziel- nie co-oper- atives	fundacje stowarzy- szenia i or- ganizacje społeczne founda- tions, asso- ciations and social organiza- tions	osoby fizyczne prowadzą- ce działal- ność gos- podarczą natural persons conducting economic activity	
				razem total	w tym z udziałem kapitału zagrani- cznego of which with foreign capital par- ticipation					
GRANICA POLSKO-UKRAIŃSKA (cd.) POLISH-UKRAINIAN BORDER (cont.)										
POWIAT TOMASZOWSKI a	6523	240	6283	219	22	398	46	271	5111	
b	6567	236	6331	223	27	396	46	275	5109	
Gmina miejska Urban gmina										
Tomaszów Lubelski a	2956	72	2884	117	13	234	14	71	2376	
b	2935	72	2863	123	17	234	14	72	2334	
Gminy miejsko-wiejskie Urban-rural gminas										
Łaszczów a	323	16	307	10	1	10	4	12	257	
b	334	16	318	11	1	10	4	12	265	
miasto a	178	11	167	6	-	7	3	7	138	
urban area b	182	11	171	7	-	7	3	7	139	
wieś a	145	5	140	4	1	3	1	5	119	
rural area b	152	5	147	4	1	3	1	5	126	
Tyszowce a	359	21	338	5	-	14	2	20	283	
b	356	21	335	5	-	14	2	20	277	
miasto a	207	16	191	4	-	11	2	8	159	
urban area b	207	16	191	4	-	11	2	8	156	
wieś a	152	5	147	1	-	3	-	12	124	
rural area b	149	5	144	1	-	3	-	12	121	
Gminy wiejskie Rural gminas										
Bełżec a	191	8	183	6	1	11	1	11	148	
b	198	9	189	6	1	11	1	10	152	
Jarczów a	174	12	162	12	-	7	2	14	114	
b	178	12	166	9	-	7	2	15	118	
Krynice a	174	10	164	1	-	10	2	12	129	
b	180	10	170	3	1	10	2	12	132	
Lubycza Królewska a	337	16	321	24	1	35	7	22	220	
b	346	12	334	23	1	35	7	21	231	
Rachanie a	266	15	251	3	1	12	3	12	207	
b	272	15	257	3	1	12	3	12	209	
Susiec a	447	14	433	7	2	20	-	25	359	
b	447	14	433	7	2	19	1	26	355	
Tarnawatka a	186	10	176	4	2	5	2	15	145	
b	184	10	174	4	2	5	2	16	141	
Telatyn a	242	8	234	5	-	10	3	16	178	
b	251	7	244	5	-	10	3	16	185	
Tomaszów Lubelski a	678	26	652	18	-	28	4	23	564	
b	695	26	669	17	-	27	4	25	577	
Ulhówek a	190	12	178	7	1	2	2	18	131	
b	191	12	179	7	1	2	1	18	133	

TABL. 1. PODMIOTY GOSPODARKI NARODOWEJ W REJESTRZE REGON WEDŁUG SEKTORÓW WŁASNOŚCI I WYBRANYCH FORM PRAWNYCH (cd.)

Stan w dniu 31 XII

ENTITIES OF THE NATIONAL ECONOMY IN THE REGON REGISTER BY OWNERSHIP SECTORS AND SELECTED LEGAL FORMS (cont.)

As of 31 XII

G. WOJEWÓDZTWO LUBELSKIE (dok.)

G. LUBELSKIE VOIVODSHIP (cont.)

WYSZCZEGÓLNIENIE SPECIFICATION a - 2013 b - 2014	Ogółem Grand total	Sektor Sector		Z ogółem Of grand total					
		publiczny public	prywatny private	spółki handlowe commercial companies		spółki cywilne civil law partnerships	spółdziel- nie co-oper- atives	fundacje stowarzy- szenia i or- ganizacje społeczne founda- tions, asso- ciations and social organiza- tions	osoby fizyczne prowadzą- ce działal- ność gos- podarczą natural persons conducting economic activity
				razem total	w tym z udziałem kapitału zagrani- cznego of which with foreign capital par- ticipation				
GRANICA POLSKO-UKRAIŃSKA (dok.) POLISH-UKRAINIAN BORDER (cont.)									
POWIAT WŁODAWSKI ¹ .. a	2753	170	2583	96	11	106	30	152	2043
b	2763	164	2599	102	13	107	31	154	2030
Gmina miejska Urban gmina									
Włodawa ¹ a	1359	82	1277	54	6	65	10	51	1028
b	1342	81	1261	57	6	66	10	55	995
Gminy wiejskie Rural gminas									
Hanna ² a	156	10	146	6	1	4	3	13	105
b	163	8	155	7	2	4	3	13	111
Hańsk ² a	174	10	164	8	2	3	3	8	138
b	177	10	167	8	2	3	3	7	142
Stary Brus ² a	109	10	99	4	-	4	2	12	73
b	117	10	107	5	-	4	2	12	78
Urszulin ² a	251	15	236	5	-	5	1	23	183
b	254	14	240	6	-	4	1	23	187
Włodawa ² a	395	12	383	11	2	20	4	17	297
b	407	12	395	11	3	20	5	16	307
Wola Uhruska ² a	179	16	163	5	-	4	3	17	127
b	179	14	165	5	-	4	3	17	126
Wyryki ² a	130	15	115	3	-	1	4	11	92
b	124	15	109	3	-	2	4	11	84
POWIAT ZAMOJSKI a	6214	233	5981	167	14	206	46	357	5025
b	6336	229	6106	175	16	211	47	364	5088
w tym gminy przygraniczne a	620	40	580	10	1	19	7	66	453
b	635	39	596	12	1	19	7	70	459
<i>of which border gminas</i>									
gminy wiejskie rural gminas									
Grabowiec a	174	14	160	3	-	4	2	20	128
b	165	13	152	3	-	4	2	22	118
Komarów-Osada a	244	13	231	5	1	8	3	23	182
b	255	13	242	5	1	8	3	25	188
Miączyn a	202	13	189	2	-	7	2	23	143
b	215	13	202	4	-	7	2	23	153
MIASTO NA PRAWACH POWIATU CITY WITH POWIAT STATUS									
CHEŁM a	5734	209	5525	444	58	261	43	204	4284
b	5854	207	5645	474	65	262	43	203	4363

¹ Powiat w strefie przygranicznej przy granicy polsko-białoruskiej i polsko-ukraińskiej. ² Gmina w strefie przygranicznej przy granicy polsko-białoruskiej i polsko-ukraińskiej.

¹ Powiat in the border area by the Polish-Belarusian and Polish-Ukrainian border. ² Gmina in the border area by the Polish-Belarusian and Polish-Ukrainian border.

TABL. 1. PODMIOTY GOSPODARKI NARODOWEJ W REJESTRZE REGON WEDŁUG SEKTORÓW WŁASNOŚCI I WYBRANYCH FORM PRAWNYCH (cd.)

Stan w dniu 31 XII

ENTITIES OF THE NATIONAL ECONOMY IN THE REGON REGISTER BY OWNERSHIP SECTORS AND SELECTED LEGAL FORMS (cont.)

As of 31 XII

H. WOJEWÓDZTWO PODKARPACKIE

H. PODKARPACKIE VOIVODSHIP

WYSZCZEGÓLNIENIE SPECIFICATION	Ogółem Grand total	Sektor Sector		Z ogółem Of grand total					
		publiczny public	prywatny private	spółki handlowe commercial companies		spółki cywilne civil law partnerships	spółdziel- nie co-oper- atives	fundacje stowarzy- szenia i or- ganizacje społeczne founda- tions, asso- ciations and social organiza- tions	osoby fizyczne prowadzą- ce działal- ność gos- podarczą natural persons conducting economic activity
				razem total	w tym z udziałem kapitału zagрани- cznego of which with foreign capital par- ticipation				
WOJEWÓDZTWO a	159627	6028	153599	9513	1308	10235	799	6660	120954
VOIVODSHIP b	162556	6005	156506	10452	1511	10771	816	6584	121647
w tym: of which:									
powiaty przygra- a	37341	1773	35568	1713	339	1979	247	1861	28077
niczne b	37648	1767	35875	1856	411	1983	254	1838	28028
border powiats									
gminy przygraniczne a	32465	1539	30926	1584	324	1814	217	1642	24138
border gminas b	32883	1532	31345	1726	396	1820	223	1621	24233
GRANICA POLSKO-UKRAIŃSKA POLISH-UKRAINIAN BORDER									
POWIAT BIESZCZADZKI a	2165	101	2064	66	6	43	9	119	1753
b	2170	99	2071	71	7	43	10	122	1738
Gmina miejsko-wiejska Urban-rural gmina									
Ustrzyki Dolne a	1627	77	1550	51	6	40	9	86	1305
b	1633	75	1558	56	7	40	9	89	1295
miasto a	1047	62	985	35	3	31	8	50	812
urban area b	1056	61	995	38	3	31	8	51	809
wieś a	580	15	565	16	3	9	1	36	493
rural area b	577	14	563	18	4	9	1	38	486
Gminy wiejskie Rural gminas									
Czarna a	197	10	187	9	-	2	-	16	152
b	200	10	190	9	-	2	-	15	154
Lutowiska a	341	14	327	6	-	1	-	17	296
b	337	14	323	6	-	1	1	18	289
POWIAT BRZOSOWSKI .. a	3827	190	3637	105	13	130	20	162	3123
b	3722	190	3532	107	13	127	20	164	2995
w tym gmina przygra- a	412	23	389	2	-	4	2	29	342
niczna b	393	23	370	2	-	3	2	30	322
of which border gmina									
gmina wiejska rural gmina									
Dydnia a	412	23	389	2	-	4	2	29	342
b	393	23	370	2	-	3	2	30	322

TABL. 1. PODMIOTY GOSPODARKI NARODOWEJ W REJESTRZE REGON WEDŁUG SEKTORÓW WŁASNOŚCI I WYBRANYCH FORM PRAWNYCH (cd.)

Stan w dniu 31 XII

ENTITIES OF THE NATIONAL ECONOMY IN THE REGON REGISTER BY OWNERSHIP SECTORS AND SELECTED LEGAL FORMS (cont.)

As of 31 XII

H. WOJEWÓDZTWO PODKARPACKIE (cd.)

H. *PODKARPACKIE VOIVODSHIP (cont.)*

WYSZCZEGÓLNIENIE SPECIFICATION a - 2013 b - 2014	Ogółem Grand total	Sektor Sector		Z ogółem Of grand total						
		publiczny public	prywatny private	spółki handlowe commercial companies		spółki cywilne civil law partnerships	spółdziel- nie co-oper- atives	fundacje stowarzy- szenia i or- ganizacje społeczne founda- tions, asso- ciations and social organiza- tions	osoby fizyczne prowadzą- ce działal- ność gos- podarczą natural persons conducting economic activity	
				razem total	w tym z udziałem kapitału zagranic- znego of which with foreign capital par- ticipation					
<i>GRANICA POLSKO-UKRAIŃSKA (cd.) POLISH-UKRAINIAN BORDER (cont.)</i>										
POWIAT JAROSŁAWSKI a	8336	353	7983	380	68	638	70	376	6177	
b	8435	353	8082	415	77	640	74	370	6194	
Gminy miejskie Urban gminas										
Jarosław a	4306	169	4137	231	35	458	31	128	3075	
b	4286	170	4116	248	42	457	31	125	3025	
Radymno a	370	17	353	20	3	36	5	9	264	
b	371	16	355	23	3	36	5	9	260	
Gmina miejsko-wiejska Urban-rural gmina										
Pruchnik a	296	17	279	5	-	11	2	23	229	
b	289	17	272	6	-	11	2	24	218	
miasto a	158	9	149	3	-	8	2	9	121	
urban area b	157	9	148	3	-	8	2	8	120	
wieś a	138	8	130	2	-	3	-	14	108	
rural area b	132	8	124	3	-	3	-	16	98	
Gminy wiejskie Rural gminas										
Chłopice a	206	15	191	5	2	3	4	15	158	
b	204	15	189	5	2	3	4	16	155	
Jarosław a	750	14	736	28	6	34	4	33	623	
b	764	14	750	30	7	34	5	31	629	
Laszki a	273	16	257	12	4	11	10	33	181	
b	284	16	268	15	4	11	12	34	186	
Pawłosiów a	534	20	514	19	3	28	2	26	430	
b	564	20	544	22	4	29	2	25	452	
Radymno a	505	33	472	24	12	11	5	35	382	
b	528	33	495	25	13	10	6	36	399	
Rokietnica a	166	12	154	2	-	7	-	12	119	
b	177	12	165	3	-	7	1	11	127	
Roźwienica a	283	21	262	8	-	4	2	28	214	
b	295	21	274	9	-	4	2	27	223	
Wiązownica a	647	19	628	26	3	35	5	34	502	
b	673	19	654	29	2	38	4	32	520	

TABL. 1. PODMIOTY GOSPODARKI NARODOWEJ W REJESTRZE REGON WEDŁUG SEKTORÓW WŁASNOŚCI I WYBRANYCH FORM PRAWNYCH (cd.)

Stan w dniu 31 XII

ENTITIES OF THE NATIONAL ECONOMY IN THE REGON REGISTER BY OWNERSHIP SECTORS AND SELECTED LEGAL FORMS (cont.)

As of 31 XII

H. WOJEWÓDZTWO PODKARPACKIE (cd.)

H. *PODKARPACKIE VOIVODSHIP (cont.)*

WYSZCZEGÓLNIENIE SPECIFICATION a - 2013 b - 2014	Ogółem Grand total	Sektor Sector		Z ogółem Of grand total						
		publiczny public	prywatny private	spółki handlowe commercial companies		spółki cywilne civil law partnerships	spółdziel- nie co-oper- atives	fundacje stowarzy- szenia i or- ganizacje społeczne founda- tions, asso- ciations and social organiza- tions	osoby fizyczne prowadzą- ce działal- ność gos- podarczą natural persons conducting economic activity	
				razem total	w tym z udziałem kapitału zagranic- znego of which with foreign capital par- ticipation					
<i>GRANICA POLSKO-UKRAIŃSKA (cd.) POLISH-UKRAINIAN BORDER (cont.)</i>										
POWIAT LESKI	a	2861	126	2735	66	8	90	10	130	2327
	b	2928	123	2805	67	8	90	10	128	2374
Gmina miejsko-wiejska Urban-rural gmina										
Lesko	a	1159	67	1092	35	5	35	7	51	912
	b	1192	64	1128	34	5	36	7	52	937
miasto	a	734	57	677	25	4	28	7	35	541
urban area	b	748	56	692	24	4	29	7	36	547
wieś	a	425	10	415	10	1	7	-	16	371
rural area	b	444	8	436	10	1	7	-	16	390
Gminy wiejskie Rural gminas										
Baligród	a	326	11	315	5	-	7	1	14	275
	b	333	11	322	5	-	7	1	14	277
Cisna	a	285	13	272	2	1	15	-	17	227
	b	285	13	272	3	1	13	-	17	226
Olszanica	a	407	13	394	11	2	12	1	25	326
	b	415	13	402	11	2	13	1	24	334
Solina	a	684	22	662	13	-	21	1	23	587
	b	703	22	681	14	-	21	1	21	600
POWIAT LUBACZOWSKI	a	3163	181	2982	95	12	103	36	191	2428
	b	3221	191	3030	97	13	105	35	187	2466
Gmina miejska Urban gmina										
Lubaczów	a	1038	60	978	39	3	47	15	56	770
	b	1039	63	976	40	4	46	15	55	762
Gminy miejsko-wiejskie Urban-rural gminas										
Cieszanów	a	326	14	312	9	1	9	4	30	241
	b	332	15	317	9	1	9	3	29	246
miasto	a	137	8	129	8	1	4	3	16	92
urban area	b	140	9	131	8	1	4	2	15	94
wieś	a	189	6	183	1	-	5	1	14	149
rural area	b	192	6	186	1	-	5	1	14	152
Narol	a	433	23	410	10	2	5	5	25	354
	b	444	23	421	11	3	5	5	24	364
miasto	a	169	10	159	7	1	1	4	8	137
urban area	b	173	10	163	8	2	1	4	8	140
wieś	a	264	13	251	3	1	4	1	17	217
rural area	b	271	13	258	3	1	4	1	16	224

TABL. 1. PODMIOTY GOSPODARKI NARODOWEJ W REJESTRZE REGON WEDŁUG SEKTORÓW WŁASNOŚCI I WYBRANYCH FORM PRAWNYCH (cd.)

Stan w dniu 31 XII

ENTITIES OF THE NATIONAL ECONOMY IN THE REGON REGISTER BY OWNERSHIP SECTORS AND SELECTED LEGAL FORMS (cont.)

As of 31 XII

H. WOJEWÓDZTWO PODKARPACKIE (cd.)

H. *PODKARPACKIE VOIVODSHIP (cont.)*

WYSZCZEGÓLNIENIE SPECIFICATION a - 2013 b - 2014	Ogółem Grand total	Sektor Sector		Z ogółem Of grand total						
		publiczny public	prywatny private	spółki handlowe commercial companies		spółki cywilne civil law partnerships	spółdziel- nie co-oper- atives	fundacje stowarzy- szenia i or- ganizacje społeczne founda- tions, asso- ciations and social organiza- tions	osoby fizyczne prowadzą- ce działal- ność gos- podarczą natural persons conducting economic activity	
				razem total	w tym z udziałem kapitału zagrani- cznego of which with foreign capital par- ticipation					
<i>GRANICA POLSKO-UKRAIŃSKA (cd.) POLISH-UKRAINIAN BORDER (cont.)</i>										
POWIAT LUBACZOWSKI (dok.) (cont.)										
Gminy miejsko-wiejskie (dok.) Urban-rural gminas (cont.)										
Oleszyce a	415	29	386	15	3	19	3	21	315	
b	440	29	411	15	3	20	3	20	338	
miasto a	249	23	226	7	-	16	3	9	184	
urban area b	264	23	241	8	-	17	3	9	196	
wieś a	166	6	160	8	3	3	-	12	131	
rural area b	176	6	170	7	3	3	-	11	142	
Gminy wiejskie Rural gminas										
Horyniec-Zdrój a	244	14	230	10	2	4	4	14	187	
b	238	14	224	9	1	4	3	12	185	
Lubaczów a	383	17	366	4	1	12	2	22	316	
b	396	18	378	4	1	14	3	24	320	
Stary Dzików a	182	11	171	5	-	2	3	11	143	
b	182	16	166	5	-	2	3	11	143	
Wielkie Oczy a	142	13	129	3	-	5	-	12	102	
b	150	13	137	4	-	5	-	12	108	
POWIAT PRZEMYSKI a	3957	178	3779	124	30	124	32	252	3083	
b	4067	177	3889	135	37	127	33	253	3140	
Gminy wiejskie Rural gminas										
Bircza a	364	17	347	12	3	6	2	33	283	
b	390	17	373	12	3	6	2	37	299	
Dubiecko a	408	27	381	9	-	17	3	29	311	
b	420	26	394	10	-	19	3	30	319	
Fredropol a	234	19	215	4	1	3	-	29	161	
b	232	17	215	4	1	4	-	29	160	
Krasiczyn a	366	9	357	10	3	15	2	7	304	
b	378	9	369	12	4	14	2	8	309	
Krzywca a	247	10	237	2	-	3	1	16	205	
b	256	11	245	2	-	3	1	16	213	
Medyka a	311	14	297	20	4	13	3	22	229	
b	307	14	293	20	5	14	3	21	223	

TABL. 1. PODMIOTY GOSPODARKI NARODOWEJ W REJESTRZE REGON WEDŁUG SEKTORÓW WŁASNOŚCI I WYBRANYCH FORM PRAWNYCH (dok.)

Stan w dniu 31 XII

ENTITIES OF THE NATIONAL ECONOMY IN THE REGON REGISTER BY OWNERSHIP SECTORS AND SELECTED LEGAL FORMS (cont.)

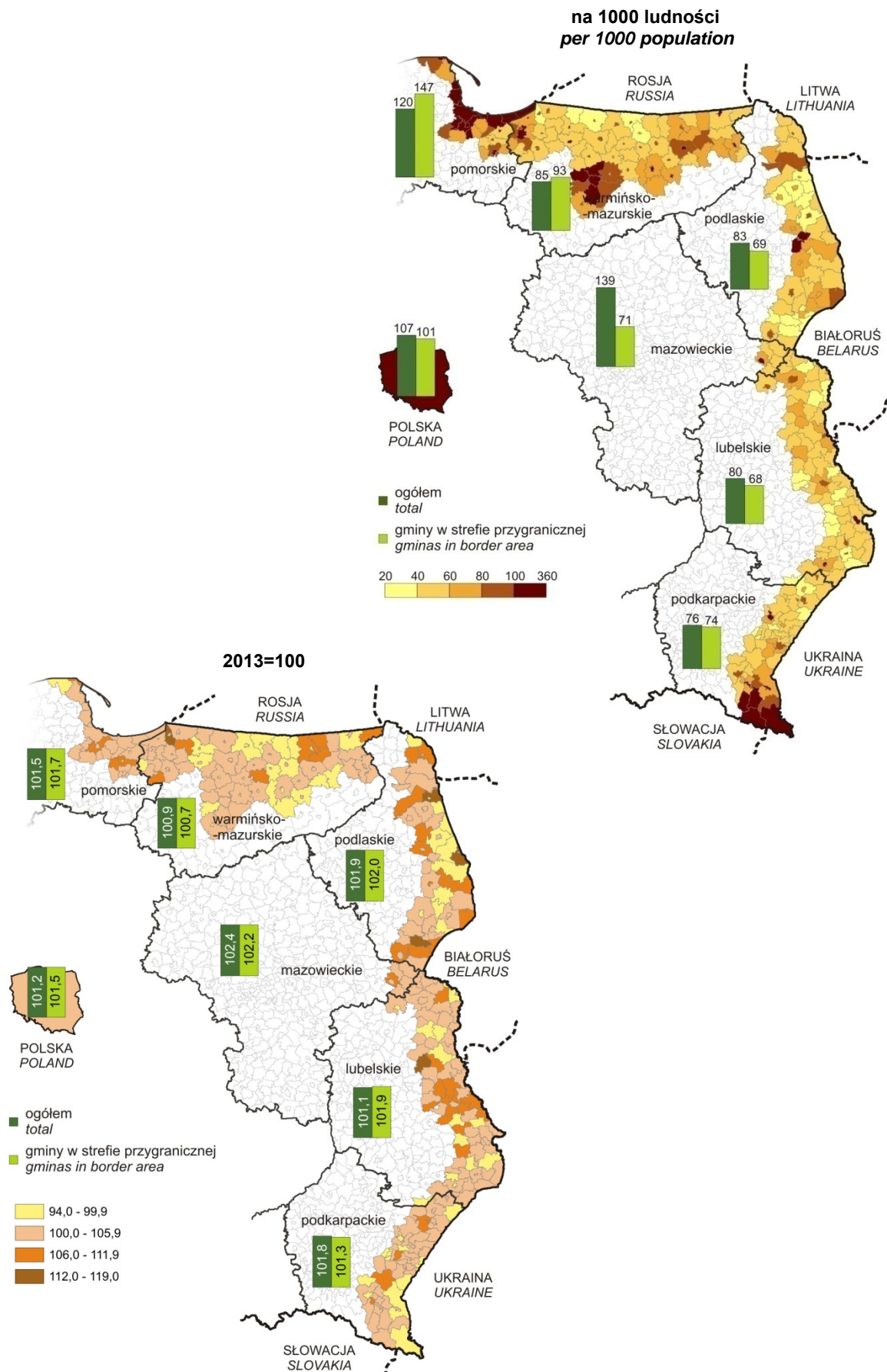
As of 31 XII

H. WOJEWÓDZTWO PODKARPACKIE (dok.)

H. PODKARPACKIE VOIVODSHIP (cont.)

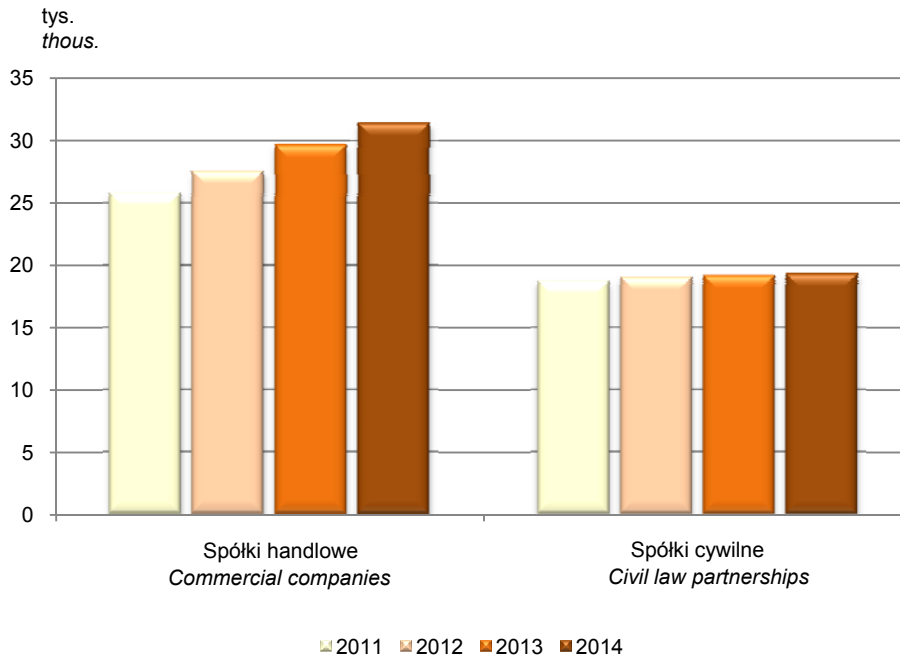
WYSZCZEGÓLNIENIE SPECIFICATION a - 2013 b - 2014	Ogółem Grand total	Sektor Sector		Z ogółem Of grand total						
		publiczny public	prywatny private	spółki handlowe commercial companies		spółki cywilne civil law partnerships	spółdziel- nie co-oper- atives	fundacje stowarzy- szenia i or- ganizacje społeczne founda- tions, asso- ciations and social organiza- tions	osoby fizyczne prowadzą- ce działal- ność gos- podarczą natural persons conducting economic activity	
				razem total	w tym z udziałem kapitału zagranic- znego of which with foreign capital par- ticipation					
GRANICA POLSKO-UKRAIŃSKA (dok.) POLISH-UKRAINIAN BORDER (cont.)										
POWIAT PRZEMYSKI (dok.) (cont.)										
Gminy wiejskie (dok.) Rural gminas (cont.)										
Orły a	469	19	450	15	4	15	8	29	369	
b	478	19	459	17	5	14	8	28	373	
Przemysł a	741	25	716	27	13	25	5	30	601	
b	761	25	735	30	16	26	5	31	612	
Stubno a	188	11	177	8	1	4	1	21	135	
b	193	12	181	9	1	4	1	18	136	
Żurawica a	629	27	602	17	1	23	7	36	485	
b	652	27	625	19	2	23	8	35	496	
POWIAT SANOCKI a	6927	271	6656	326	41	412	33	319	5237	
b	6960	265	6695	342	42	413	33	313	5227	
w tym gminy przygra- niczne of which border gminas	a	5466	204	5262	300	39	373	21	233	4079
b	5524	197	5327	317	40	374	20	230	4105	
gmina miejska urban gmina										
Sanok a	3752	147	3605	253	30	312	15	133	2722	
b	3735	140	3595	263	29	310	13	130	2692	
gmina miejsko- -wiejska urban-rural gmina										
Zagórz a	745	20	725	21	3	29	3	38	585	
b	772	20	752	26	5	30	4	37	602	
miasto a	371	14	357	18	3	22	2	15	271	
urban area	b	397	14	383	20	3	3	15	292	
wieś a	374	6	368	3	-	7	1	23	314	
rural area	b	375	6	369	6	2	1	22	310	
gminy wiejskie rural gminas										
Sanok a	880	29	851	23	5	30	3	54	706	
b	926	29	897	25	5	32	3	56	744	
Tyrawa Wołoska a	89	8	81	3	1	2	-	8	66	
b	91	8	83	3	1	2	-	7	67	
MIASTO NA PRAWACH POWIATU CITY WITH POWIAT STATUS										
PRZEMYSŁ a	6105	373	5732	551	161	439	37	312	3949	
b	6145	369	5771	622	214	438	39	301	3894	

Mapa 2. Podmioty gospodarki narodowej w 2014 r.
Map 2. Entities of the national economy in 2014



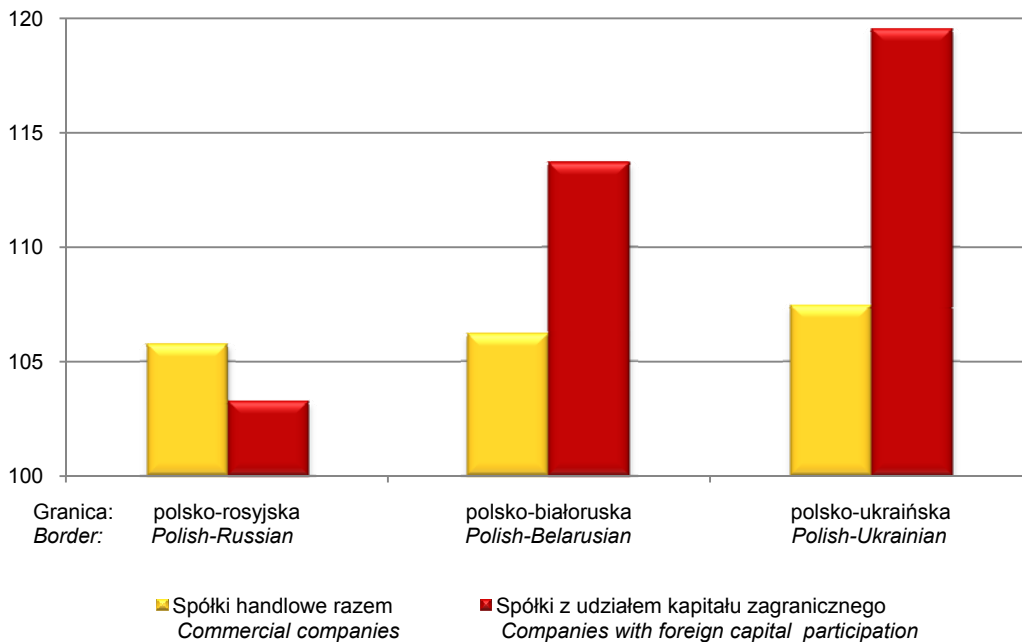
Wykres 1. Spółki handlowe i spółki cywilne w strefie przygranicznej

Chart 1. Commercial companies and civil law partnerships in the border area



Wykres 2. Dynamika spółek handlowych w strefie przygranicznej według odcinków granic w 2014 r. (2013 = 100)

Chart 2. Dynamics of commercial companies in the border area by border sections in 2014 (2013 = 100)



TABL. 2. SPÓŁKI HANDLOWE W REJESTRZE REGON WEDŁUG WYBRANYCH FORM PRAWNYCH
Stan w dniu 31 XII
COMMERCIAL COMPANIES IN THE REGON REGISTER BY SELECTED LEGAL FORMS
As of 31 XII
A. WEDŁUG WOJEWÓDZTW
A. BY VOIVODSHIPS

WYSZCZEGÓLNIENIE SPECIFICATION	Ogółem Grand total	Spółki kapitałowe Companies			Spółki osobowe Partnerships					
		razem total	akcyjne joint stock	z ograniczoną odpowiedzialnością limited liability	razem total	partnerskie professional partnerships	jawne unlimited partnerships	komandytowe limited partnerships	komandytowo-akcyjne joint stock-limited partnerships	
a - 2013 b - 2014 c - 2013 = 100										
OGÓŁEM TOTAL										
OGÓŁEM	a	176446	153696	5232	148464	22750	852	13303	5412	3183
GRAND TOTAL	b	191190¹	167166	5502	161664	24024	898	13624	6623	2879
	c	108,4	108,8	105,2	108,9	105,6	105,4	102,4	122,4	90,4
w tym gminy przygraniczne	a	29631	25818	875	24943	3813	248	2508	714	343
of which border gminas	b	31394	27374	906	26468	4020	257	2552	921	290
	c	105,9	106,0	103,5	106,1	105,4	103,6	101,8	129,0	84,5
WOJEWÓDZTWO POMORSKIE POMORSKIE VOIVODSHIP										
Razem	a	26431	23503	821	22682	2928	123	1756	706	343
Total	b	27960	24831	844	23987	3129	126	1781	920	302
	c	105,8	105,7	102,8	105,8	106,9	102,4	101,4	130,3	88,0
w tym gminy przygraniczne	a	19627	17591	692	16899	2036	103	1084	553	296
of which border gminas	b	20827	18637	717	17920	2190	105	1112	721	252
	c	106,1	105,9	103,6	106,0	107,6	101,9	102,6	130,4	85,1
WOJEWÓDZTWO WARMIŃSKO-MAZURSKIE WARMINSKO-MAZURSKIE VOIVODSHIP										
Razem	a	7321	6117	145	5972	1204	120	926	122	36
Total	b	7632	6395	151	6244	1237	127	935	143	32
	c	104,2	104,5	104,1	104,6	102,7	105,8	101,0	117,2	88,9
w tym gminy przygraniczne	a	5538	4628	108	4520	910	106	687	91	26
of which border gminas	b	5789	4862	113	4749	927	108	688	108	23
	c	104,5	105,1	104,6	105,1	101,9	101,9	100,1	118,7	88,5
WOJEWÓDZTWO PODLASKIE PODLASKIE VOIVODSHIP										
Razem	a	5571	4120	111	4009	1451	82	1131	160	78
Total	b	5942	4446	115	4331	1496	86	1159	199	52
	c	106,7	107,9	103,6	108,0	103,1	104,9	102,5	124,4	66,7
w tym gminy przygraniczne	a	820	604	14	590	216	8	189	13	6
of which border gminas	b	866	647	15	632	219	10	190	15	4
	c	105,6	107,1	107,1	107,1	101,4	125,0	100,5	115,4	66,7
WOJEWÓDZTWO MAZOWIECKIE MAZOWIECKIE VOIVODSHIP										
Razem	a	116949	103641	3662	99979	13308	303	6527	3987	2491
Total	b	127823	113712	3869	109843	14111	328	6711	4795	2277
	c	109,3	109,7	105,7	109,9	106,0	108,3	102,8	120,3	91,4
w tym gminy przygraniczne	a	76	59	2	57	17	-	16	1	-
of which border gminas	b	79	61	2	59	18	-	16	2	-
	c	103,9	103,4	100,0	103,5	105,9	x	100,0	200,0	x
WOJEWÓDZTWO LUBELSKIE LUBELSKIE VOIVODSHIP										
Razem	a	10661	8668	250	8418	1993	114	1563	190	126
Total	b	11381	9312	257	9055	2069	115	1590	244	120
	c	106,8	107,4	102,8	107,6	103,8	100,9	101,7	128,4	95,2
w tym gminy przygraniczne	a	1986	1636	30	1606	350	13	304	26	7
of which border gminas	b	2107	1746	30	1716	361	14	310	34	3
	c	106,1	106,7	100,0	106,8	103,1	107,7	102,0	130,8	42,9
WOJEWÓDZTWO PODKARPACKIE PODKARPACKIE VOIVODSHIP										
Razem	a	9513	7647	243	7404	1866	110	1400	247	109
Total	b	10452	8470	266	8204	1982	116	1448	322	96
	c	109,9	110,8	109,5	110,8	106,2	105,5	103,4	130,4	88,1
w tym gminy przygraniczne	a	1584	1300	29	1271	284	18	228	30	8
of which border gminas	b	1726	1421	29	1392	305	20	236	41	8
	c	109,0	109,3	100,0	109,5	107,4	111,1	103,5	136,7	100,0

¹ W podziale według województw i gmin przygranicznych – bez podmiotów, dla których informacja o adresie siedziby nie występuje w rejestrze REGON.

¹ Broken down by voivodships and border gminas - excluding entities for which information about the registered office address does not appear in the REGON register.

TABL. 2. SPÓŁKI HANDLOWE W REJESTRZE REGON WEDŁUG WYBRANYCH FORM PRAWNYCH (dok.)
Stan w dniu 31 XII
COMMERCIAL COMPANIES IN THE REGON REGISTER BY SELECTED LEGAL FORMS (cont.)
As of 31 XII
B. W GMINACH PRZYGRANICZNYCH WEDŁUG ODCINKÓW GRANIC
B. IN BORDER GMINAS BY BORDERS SECTIONS

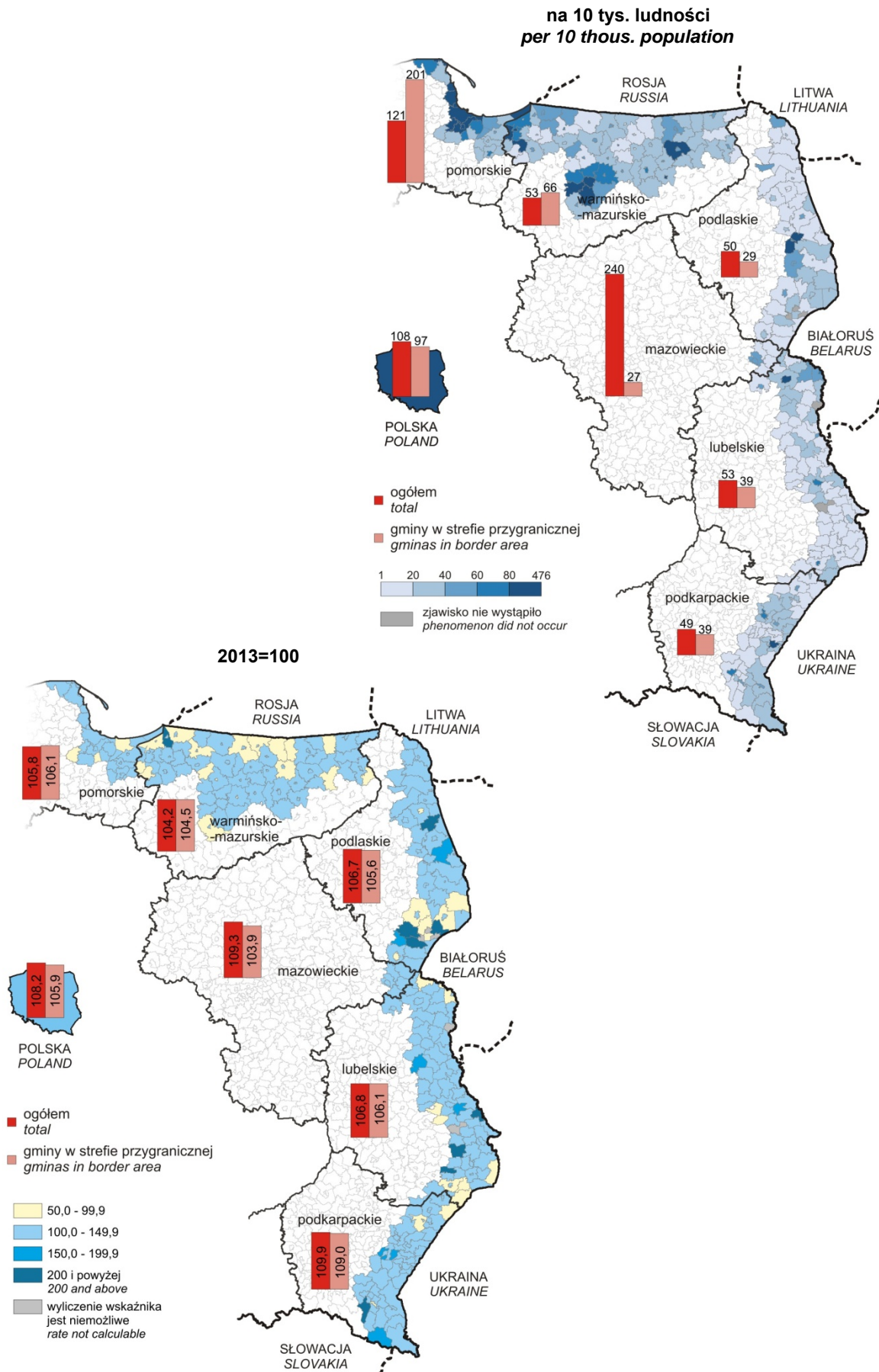
WYSZCZEGÓLNIENIE SPECIFICATION	Ogółem Grand Total	Spółki kapitałowe Companies			Spółki osobowe Partnerships					
		razem total	akcyjne joint stock	z ograniczoną odpowiedzialnością limited liability	razem total	partnerskie professional partnerships	jawne unlimited partnerships	komandytowe limited partnerships	komandytowo-akcyjne joint stock-limited partnerships	
a - 2013 b - 2014 c - 2013 = 100										
OGÓŁEM¹	a	29631	25818	875	24943	3813	248	2508	714	343
GRAND TOTAL¹	b	31394	27374	906	26468	4020	257	2552	921	290
	c	105,9	106,0	103,5	106,1	105,4	103,6	101,8	129,0	84,5
GRANICA POLSKO-ROSYJSKA POLISH-RUSSIAN BORDER										
Razem gminy przygraniczne	a	25165	22219	800	21419	2946	209	1771	644	322
	b	26616	23499	830	22669	3117	213	1800	829	275
<i>Total border gminas</i>	c	105,8	105,8	103,8	105,8	105,8	101,9	101,6	128,7	85,4
<i>w województwach: in voivodships:</i>										
Pomorskim	a	19627	17591	692	16899	2036	103	1084	553	296
<i>Pomorskie</i>	b	20827	18637	717	17920	2190	105	1112	721	252
	c	106,1	105,9	103,6	106,0	107,6	101,9	102,6	130,4	85,1
Warmińsko-mazurskim	a	5538	4628	108	4520	910	106	687	91	26
<i>Warmińsko-Mazurskie</i>	b	5789	4862	113	4749	927	108	688	108	23
	c	104,5	105,1	104,6	105,1	101,9	101,9	100,1	118,7	88,5
GRANICA POLSKO-BIAŁORUSKA POLISH-BELARUSIAN BORDER										
Razem gminy przygraniczne	a	2012	1602	34	1568	410	17	358	28	7
	b	2137	1717	35	1682	420	19	361	35	5
<i>Total border gminas</i>	c	106,2	107,2	102,9	107,3	102,4	111,8	100,8	125,0	71,4
<i>w województwach: in voivodships:</i>										
Podlaskim	a	820	604	14	590	216	8	189	13	6
<i>Podlaskie</i>	b	866	647	15	632	219	10	190	15	4
	c	105,6	107,1	107,1	107,1	101,4	125,0	100,5	115,4	66,7
Mazowieckim	a	76	59	2	57	17	-	16	1	-
<i>Mazowieckie</i>	b	79	61	2	59	18	-	16	2	-
	c	103,9	103,4	100,0	103,5	105,9	x	100,0	200,0	x
Lubelskim	a	1116	939	18	921	177	9	153	14	1
<i>Lubelskie</i>	b	1192	1009	18	991	183	9	155	18	1
	c	106,8	107,5	100,0	107,6	103,4	100,0	101,3	128,6	100,0
GRANICA POLSKO-UKRAIŃSKA POLISH-UKRAINIAN BORDER										
Razem gminy przygraniczne	a	2597	2118	41	2077	479	23	399	43	14
	b	2791	2287	41	2246	504	26	410	58	10
<i>Total border gminas</i>	c	107,5	108,0	100,0	108,1	105,2	113,0	102,8	134,9	71,4
<i>w województwach: in voivodships:</i>										
Lubelskim	a	1013	818	12	806	195	5	171	13	6
<i>Lubelskie</i>	b	1065	866	12	854	199	6	174	17	2
	c	105,1	105,9	100,0	106,0	102,1	120,0	101,8	130,8	33,3
Podkarpackim	a	1584	1300	29	1271	284	18	228	30	8
<i>Podkarpackie</i>	b	1726	1421	29	1392	305	20	236	41	8
	c	109,0	109,3	100,0	109,5	107,4	111,1	103,5	136,7	100,0

¹ Sumy składników są wyższe od wielkości ogółem o dane dla 16 gmin (w województwie lubelskim) leżących we wspólnej strefie przygranicznej przy granicy polsko-białoruskiej i polsko-ukraińskiej.

¹ The sums of components are higher than the total value by the data for 16 gminas (in Lubelskie voivodship) lying in the common border area by the Polish-Belarusian and Polish-Ukrainian border.

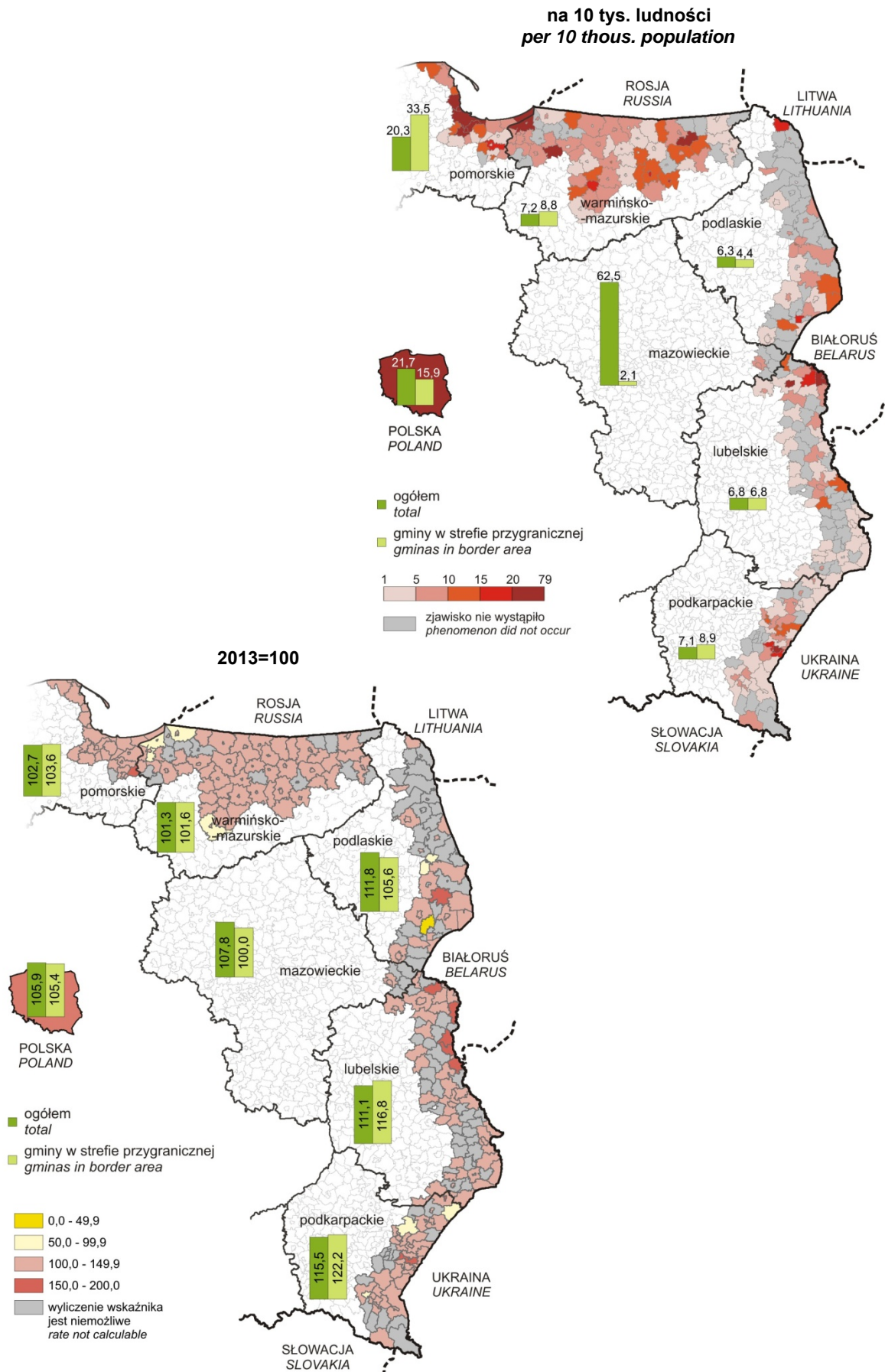
Mapa 3. Spółki handlowe w 2014 r.

Map 3. Commercial companies in 2014



Mapa 4. Spółki z udziałem kapitału zagranicznego w 2014 r.

Map 4. Commercial companies with foreign capital participation in 2014



TABL. 3. PODMIOTY GOSPODARKI NARODOWEJ W REJESTRZE REGON WEDŁUG WYBRANYCH SEKCJI POLSKIEJ KLASYFIKACJI DZIAŁALNOŚCI

Stan w dniu 31 XII

ENTITIES OF THE NATIONAL ECONOMY IN THE REGON REGISTER BY SELECTED SECTIONS OF THE POLISH CLASSIFICATION OF ACTIVITIES

As of 31 XII

A. WEDŁUG WOJEWÓDZTW
A. BY VOIVODSHIPS

WYSZCZEGÓLNIENIE SPECIFICATION a - 2013 b - 2014 c - 2013 = 100	Ogółem Grand total	W tym Of which								
		rolnictwo, leśnictwo, i rybactwo agriculture, forestry and fishing	przemysł industry		budo- wnictwo construc- tion	handel; naprawa pojazdów samocho- dowych ¹ trade; repair of motor vehicles ¹	zakwate- rowanie i gastro- nomia ¹ accommo- dation and catering ¹	transport i gospo- darka magazy- nowa transporta- tion and storage	działalność profesjo- nalna, naukowa i technicz- na profes- sional, scientific and technical activities	admini- strowanie i działal- ność wspiera- jąca ¹ admini- strative and support service activities
			razem total	w tym przetwórstwo prze- mysłowe of which manufac- turing						
OGÓŁEM TOTAL										
OGÓŁEM	a 1544913	33919	144521	134275	171128	397292	46416	98429	158557	44303
GRAND TOTAL	b 1574038 ¹	28470	146982	136403	172831	398306	48044	98695	166543	47189
	c 101,9	83,9	101,7	101,6	101,0	100,3	103,5	100,3	105,0	106,5
w tym gminy przygraniczne	a 322680	8569	31029	29007	34591	74974	13770	20466	28626	8210
of which border gminas	b 327359	7534	31533	29436	34683	74562	14396	20616	29734	8822
	c 101,5	87,9	101,6	101,5	100,3	99,5	104,5	100,7	103,9	107,5
WOJEWÓDZTWO POMORSKIE POMORSKIE VOIVODSHIP										
Razem	a 271784	5233	30952	29199	33734	60437	13709	17349	24328	6802
Total	b 275990	4529	31602	29790	34061	60012	14168	17468	25294	7265
	c 101,5	86,5	102,1	102,0	101,0	99,3	103,3	100,7	104,0	106,8
w tym gminy przygraniczne	a 150016	1262	16435	15560	15073	31419	8473	9814	16704	4117
of which border gminas	b 152563	1114	16681	15763	14985	31168	8860	9909	17344	4356
	c 101,7	88,3	101,5	101,3	99,4	99,2	104,6	101,0	103,8	105,8
WOJEWÓDZTWO WARMIŃSKO-MAZURSKIE WARMIŃSKO-MAZURSKIE VOIVODSHIP										
Razem	a 122226	5359	10706	9853	13999	27667	3451	7074	8663	3104
Total	b 123361	4493	10894	10019	14096	27568	3626	7058	8962	3297
	c 100,9	83,8	101,8	101,7	100,7	99,6	105,1	99,8	103,5	106,2
w tym gminy przygraniczne	a 81586	2921	6868	6310	8599	18163	2336	4644	6336	2197
of which border gminas	b 82171	2349	6950	6377	8593	18070	2439	4616	6553	2313
	c 100,7	80,4	101,2	101,1	99,9	99,5	104,4	99,4	103,4	105,3
WOJEWÓDZTWO PODLASKIE PODLASKIE VOIVODSHIP										
Razem	a 96517	3746	8532	7931	12003	25557	2164	6880	7754	2061
Total	b 98339	3042	8696	8067	12370	25733	2359	6979	8076	2229
	c 101,9	81,2	101,9	101,7	103,1	100,7	109,0	101,4	104,2	108,2
w tym gminy przygraniczne	a 20189	1197	2199	2061	2469	4902	596	1235	1232	419
of which border gminas	b 20594	1037	2255	2109	2548	4912	692	1231	1294	455
	c 102,0	86,6	102,5	102,3	103,2	100,2	116,1	99,7	105,0	108,6
WOJEWÓDZTWO MAZOWIECKIE MAZOWIECKIE VOIVODSHIP										
Razem	a 724997	11697	63287	58278	71235	190309	18046	45052	92420	25195
Total	b 742172	9017	64281	59088	71751	192347	18710	45031	97766	26574
	c 102,4	77,1	101,6	101,4	100,7	101,1	103,7	100,0	105,8	105,5
w tym gminy przygraniczne	a 2016	195	188	170	227	535	35	148	122	43
of which border gminas	b 2061	196	186	165	241	526	38	161	125	50
	c 102,2	100,5	98,9	97,1	106,2	98,3	108,6	108,8	102,5	116,3
WOJEWÓDZTWO LUBELSKIE LUBELSKIE VOIVODSHIP										
Razem	a 169762	4480	14672	13570	20202	49297	4504	11497	12772	3629
Total	b 171620	4191	14789	13681	20436	48894	4545	11507	13254	3924
	c 101,1	93,5	100,8	100,8	101,2	99,2	100,9	100,1	103,8	108,1
w tym gminy przygraniczne	a 36408	1619	2777	2524	4494	10835	952	2658	2118	754
of which border gminas	b 37087	1513	2871	2612	4535	10855	966	2711	2239	871
	c 101,9	93,5	103,4	103,5	100,9	100,2	101,5	102,0	105,7	115,5
WOJEWÓDZTWO PODKARPACKIE PODKARPACKIE VOIVODSHIP										
Razem	a 159627	3404	16372	15444	19955	44025	4542	10577	12620	3512
Total	b 162556	3198	16720	15758	20117	43752	4636	10652	13191	3900
	c 101,8	93,9	102,1	102,0	100,8	99,4	102,1	100,7	104,5	111,0
w tym gminy przygraniczne	a 32465	1375	2562	2382	3729	9120	1378	1967	2114	680
of which border gminas	b 32883	1325	2590	2410	3781	9031	1401	1988	2179	777
	c 101,3	96,4	101,1	101,2	101,4	99,0	101,7	101,1	103,1	114,3

¹ W podziale według województw i gmin przygranicznych oraz sekcji PKD – bez podmiotów, dla których informacja o rodzaju przeważającej działalności lub o adresie siedziby/miejscu zamieszkania nie występuje w rejestrze REGON.

¹ Broken down by voivodships and border gminas as well as PKD sections - excluding entities for which information about the type of prevailing activity or registered office address/place of residence does not appear in the REGON register.

TABL. 3. PODMIOTY GOSPODARKI NARODOWEJ W REJESTRZE REGON WEDŁUG WYBRANYCH SEKCJI POLSKIEJ KLASYFIKACJI DZIAŁALNOŚCI (cd.)

Stan w dniu 31 XII

ENTITIES OF THE NATIONAL ECONOMY IN THE REGON REGISTER BY SELECTED SECTIONS OF THE POLISH CLASSIFICATION OF ACTIVITIES (cont.)

As of 31 XII

B. W GMINACH PRZYGRANICZNYCH WEDŁUG ODCINKÓW GRANIC

B. IN BORDER GMINAS BY BORDERS SECTIONS

WYSZCZEGÓLNIENIE SPECIFICATION a - 2013 b - 2014 c - 2013 = 100	Ogółem Grand total	W tym Of which								
		rolnictwo, leśnictwo, łowiectwo i rybactwo agriculture, forestry and fishing	przemysł industry		budo- wnictwo construc- tion	handel; naprawa pojazdów samocho- dowych ^Δ trade; repair of motor vehicles ^Δ	zakwate- rowanie i gastro- nomia ^Δ accom- modation and catering ^Δ	transport i gospo- darka magazy- nowa transporta- tion and storage	działal- ność profesjo- nalna, na- ukowa i technicz- na profes- sional, scientific and technical activities	admini- strowanie i działal- ność wspiera- jąca ^Δ adminis- trative and support service activities
			razem total	w tym przetwó- rstwo prze- mysłowe of which manufac- turing						
OGÓŁEM¹	a 322680	8569	31029	29007	34591	74974	13770	20466	28626	8210
GRAND TOTAL¹	b 327359	7534	31533	29436	34683	74562	14396	20616	29734	8822
	c 101,5	87,9	101,6	101,5	100,3	99,5	104,5	100,7	103,9	107,5
GRANICA POLSKO-ROSYJSKA POLISH-RUSSIAN BORDER										
Razem gminy przygranicz- ne Total border gminas	a 231602 b 234734 c 101,4	4183 3463 82,8	23303 23631 101,4	21870 22140 101,2	23672 23578 99,6	49582 49238 99,3	10809 11299 104,5	14458 14525 100,5	23040 23897 103,7	6314 6669 105,6
w województwach: in voivodships:										
Pomorskim	a 150016 b 152563 c 101,7	1262 1114 88,3	16435 16681 101,5	15560 15763 101,3	15073 14985 99,4	31419 31168 99,2	8473 8860 104,6	9814 9909 101,0	16704 17344 103,8	4117 4356 105,8
Warmińsko-mazurskim	a 81586 b 82171 c 100,7	2921 2349 80,4	6868 6950 101,2	6310 6377 101,1	8599 8593 99,9	18163 18070 99,5	2336 2439 104,4	4644 4616 99,4	6336 6553 103,4	2197 2313 105,3
GRANICA POLSKO-BIAŁORUSKA POLISH-BELARUSIAN BORDER										
Razem gminy przygranicz- ne Total border gminas	a 38382 b 39125 c 101,9	2176 1943 89,3	3621 3750 103,6	3339 3454 103,4	4676 4776 102,1	9976 10025 100,5	1058 1161 109,7	2731 2761 101,1	2322 2438 105,0	818 901 110,1
w województwach: in voivodships:										
Podlaskim	a 20189 b 20594 c 102,0	1197 1037 86,6	2199 2255 102,5	2061 2109 102,3	2469 2548 103,2	4902 4912 100,2	596 692 116,1	1235 1231 99,7	1232 1294 105,0	419 455 108,6
Mazowieckim	a 2016 b 2061 c 102,2	195 196 100,5	188 186 98,9	170 165 97,1	227 241 106,2	535 526 98,3	35 38 108,6	148 161 108,8	122 125 102,5	43 50 116,3
Lubelskim	a 16177 b 16470 c 101,8	784 710 90,6	1234 1309 106,1	1108 1180 106,5	1980 1987 100,4	4539 4587 101,1	427 431 100,9	1348 1369 101,6	968 1019 105,3	356 396 111,2
GRANICA POLSKO-UKRAIŃSKA POLISH-UKRAINIAN BORDER										
Razem gminy przygranicz- ne Total border gminas	a 56784 b 57705 c 101,6	2496 2405 96,4	4444 4516 101,6	4101 4166 101,6	6772 6871 101,5	16481 16381 99,4	2062 2100 101,8	3478 3539 101,8	3442 3587 104,2	1157 1337 115,6
w województwach: in voivodships:										
Lubelskim	a 24319 b 24822 c 102,1	1121 1080 96,3	1882 1926 102,3	1719 1756 102,2	3043 3090 101,5	7361 7350 99,9	684 699 102,2	1511 1551 102,6	1328 1408 106,0	477 560 117,4
Podkarpackim	a 32465 b 32883 c 101,3	1375 1325 96,4	2562 2590 101,1	2382 2410 101,2	3729 3781 101,4	9120 9031 99,0	1378 1401 101,7	1967 1988 101,1	2114 2179 103,1	680 777 114,3

¹ Sumy składników są wyższe od wielkości ogółem o dane dla 16 gmin (w województwie lubelskim) leżących we wspólnej strefie przygranicznej przy granicy polsko-białoruskiej i polsko-ukraińskiej.

¹ The sums of components are higher than the total value by the data for 16 gminas (in Lubelskie voivodship) lying in the common border area by the Polish-Belarusian and Polish-Ukrainian border.

TABL. 3. PODMIOTY GOSPODARKI NARODOWEJ W REJESTRZE REGON WEDŁUG WYBRANYCH SEKCJI POLSKIEJ KLASYFIKACJI DZIAŁALNOŚCI (cd.)

Stan w dniu 31 XII

ENTITIES OF THE NATIONAL ECONOMY IN THE REGON REGISTER BY SELECTED SECTIONS OF THE POLISH CLASSIFICATION OF ACTIVITIES (cont.)

As of 31 XII

C. WOJEWÓDZTWO POMORSKIE

C. POMORSKIE VOIVODSHIP

WYSZCZEGÓLNIENIE SPECIFICATION	Ogółem Grand total	W tym Of which								
		rolnictwo, leśnictwo, łowiectwo i rybactwo agriculture, forestry and fishing	przemysł industry		budo- wnictwo construc- tion	handel; naprawa pojazdów samocho- dowych ^Δ trade; repair of motor vehicles ^Δ	zakwate- rowanie i gastro- nomia ^Δ accom- modation and catering ^Δ	transport i gospo- darka magazy- nowa transporta- tion and storage	działal- ność profesjo- nalna, na- ukowa i technicz- na profes- sional, scientific and technical activities	admini- strowanie i działal- ność wspiera- jąca ^Δ admini- strative and support service activities
			razem total	w tym przetwór- stwo prze- mysłowe of which manufac- turing						
WOJEWÓDZTWO a	271784	5233	30952	29199	33734	60437	13709	17349	24328	6802
VOIVODSHIP b	275990	4529	31602	29790	34061	60012	14168	17468	25294	7265
w tym: of which:										
powiaty przygranicz- ne a	150016	1262	16435	15560	15073	31419	8473	9814	16704	4117
border powiats b	152563	1114	16681	15763	14985	31168	8860	9909	17344	4356
gminy przygraniczne a	150016	1262	16435	15560	15073	31419	8473	9814	16704	4117
border gminas b	152563	1114	16681	15763	14985	31168	8860	9909	17344	4356
GRANICA POLSKO-ROSYJSKA POLISH-RUSSIAN BORDER										
POWIAT GDAŃSKI a	12576	199	1848	1763	1807	2878	310	1057	1012	338
..... b	12949	167	1917	1824	1763	2889	314	1103	1105	361
Gmina miejska Urban gmina										
Pruszcz Gdański a	4144	17	538	514	578	1084	97	337	347	99
..... b	4173	15	559	534	542	1059	94	346	371	99
Gminy wiejskie Rural gminas										
Cedry Wielkie a	497	24	87	82	72	102	28	54	17	13
..... b	503	23	90	85	67	98	29	51	22	16
Kolbudy a	2064	27	267	247	254	423	49	137	214	61
..... b	2110	22	277	256	253	420	50	143	220	62
Pruszcz Gdański a	3408	43	481	467	447	775	81	324	306	110
..... b	3632	35	506	489	442	801	89	355	356	119
Przywidz a	502	31	97	87	101	96	17	37	20	13
..... b	503	27	99	89	93	96	16	36	22	17
Pszczółki a	932	10	188	183	173	185	19	91	66	17
..... b	950	2	185	179	176	189	19	98	63	22
Suchy Dąb a	323	11	75	72	41	69	5	26	7	8
..... b	332	10	76	72	46	70	5	24	11	8
Trąbki Wielkie a	706	36	115	111	141	144	14	51	35	17
..... b	746	33	125	120	144	156	12	50	40	18
POWIAT MALBORSKI a	6417	115	673	637	760	1653	186	380	436	162
..... b	6484	93	717	679	788	1613	189	380	434	179
Gmina miejska Urban gmina										
Malbork a	4577	23	434	417	498	1214	148	249	336	131
..... b	4599	19	461	441	513	1165	148	247	340	139
Gmina miejsko-wiejska Urban-rural gmina										
Nowy Staw a	598	17	62	54	77	117	11	39	35	7
..... b	599	15	60	52	74	121	11	39	33	10
miasto a	441	5	35	29	54	87	6	25	25	2
urban area b	431	5	36	30	47	85	5	23	26	4
wieś a	157	12	27	25	23	30	5	14	10	5
rural area b	168	10	24	22	27	36	6	16	7	6

TABL. 3. PODMIOTY GOSPODARKI NARODOWEJ W REJESTRZE REGON WEDŁUG WYBRANYCH SEKCJI POLSKIEJ KLASYFIKACJI DZIAŁALNOŚCI (cd.)

Stan w dniu 31 XII

ENTITIES OF THE NATIONAL ECONOMY IN THE REGON REGISTER BY SELECTED SECTIONS OF THE POLISH CLASSIFICATION OF ACTIVITIES (cont.)

As of 31 XII

C. WOJEWÓDZTWO POMORSKIE (cd.)

C. POMORSKIE VOIVODSHIP (cont.)

WYSZCZEGÓLNIENIE SPECIFICATION	Ogółem Grand total	W tym Of which								
		rolnictwo, leśnictwo, łowiectwo i rybactwo agriculture, forestry and fishing	przemysł industry		budo- wnictwo construc- tion	handel; naprawa pojazdów samocho- dowych ^Δ trade; repair of motor vehicles ^Δ	zakwate- rowanie i gastro- nomia ^Δ accom- modation and catering ^Δ	transport i gospo- darka magazy- nowa transporta- tion and storage	działal- ność profesjo- nalna, na- ukowa i technicz- na profes- sional, scientific and technical activities	admini- strowanie i działal- ność wspiera- jąca ^Δ admini- strative and support service activities
			razem total	w tym przetwó- rstwo prze- mysłowe of which manufac- turing						
GRANICA POLSKO-ROSYJSKA (cd.) POLISH-RUSSIAN BORDER (cont.)										
POWIAT MALBORSKI (dok.) (cont.)										
Gminy wiejskie Rural gminas										
Lichnowy	a 263	12	50	50	36	59	5	14	11	7
	b 285	10	58	58	48	63	6	16	7	6
Malbork	a 434	26	56	46	56	134	10	39	25	7
	b 437	22	59	50	56	131	12	36	25	10
Miloradz	a 232	22	30	29	42	43	4	14	10	7
	b 235	13	34	33	46	44	4	17	7	8
Stare Pole	a 313	15	41	41	51	86	8	25	19	3
	b 329	14	45	45	51	89	8	25	22	6
POWIAT NOWODWOR- SKI	a 3910	166	467	436	464	816	782	176	154	80
	b 3919	145	466	435	467	783	799	189	153	80
Gmina miejska Urban gmina										
Krynica Morska	a 469	41	15	11	14	80	244	8	7	4
	b 479	39	15	11	17	75	250	9	8	5
Gmina miejsko-wiejska Urban-rural gmina										
Nowy Dwór Gdański	a 1522	39	180	168	211	395	63	100	73	46
	b 1498	32	175	163	209	370	62	108	72	45
miasto	a 1053	11	113	104	133	299	47	64	55	31
urban area	b 1025	10	111	101	126	279	45	67	52	28
wieś	a 469	28	67	64	78	96	16	36	18	15
rural area	b 473	22	64	62	83	91	17	41	20	17
Gminy wiejskie Rural gminas										
Ostaszewo	a 263	16	74	69	30	45	2	12	13	6
	b 265	12	74	70	33	46	3	13	14	6
Stegna	a 1163	41	141	135	148	230	321	44	38	20
	b 1168	31	149	142	140	224	325	46	35	20
Sztutowo	a 493	29	57	53	61	66	152	12	23	4
	b 509	31	53	49	68	68	159	13	24	4
POWIAT PUCKI	a 11241	356	973	928	1192	1876	3660	579	502	221
	b 11633	326	1038	986	1144	1863	3953	588	528	247
Gminy miejskie Urban gminas										
Hel	a 626	33	20	15	30	124	184	60	9	14
	b 633	31	20	14	30	130	185	58	9	13
Jastarnia	a 1136	103	25	22	24	118	716	15	11	17
	b 1143	104	25	23	24	111	729	18	11	17
Puck	a 1392	7	138	136	135	309	164	74	117	40
	b 1403	5	146	143	139	299	172	75	115	45
Władysławowo	a 3441	72	124	113	199	407	1989	128	101	54
	b 3719	68	132	118	181	403	2262	132	99	60

TABL. 3. PODMIOTY GOSPODARKI NARODOWEJ W REJESTRZE REGON WEDŁUG WYBRANYCH SEKCJI POLSKIEJ KLASYFIKACJI DZIAŁALNOŚCI (cd.)

Stan w dniu 31 XII

ENTITIES OF THE NATIONAL ECONOMY IN THE REGON REGISTER BY SELECTED SECTIONS OF THE POLISH CLASSIFICATION OF ACTIVITIES (cont.)

As of 31 XII

C. WOJEWÓDZTWO POMORSKIE (dok.)

C. POMORSKIE VOIVODSHIP (cont.)

WYSZCZEGÓLNIENIE SPECIFICATION a - 2013 b - 2014	Ogółem Grand total	W tym Of which								
		rolnictwo, leśnictwo, łowiectwo i rybactwo agriculture, forestry and fishing	przemysł industry		budo- wnictwo construc- tion	handel; naprawa pojazdów samocho- dowych ^Δ trade; repair of motor vehicles ^Δ	zakwate- rowanie i gastro- nomia ^Δ accom- modation and catering ^Δ	transport i gospo- darka magazy- nowa transporta- tion and storage	działal- ność profesjo- nalna, nau- kowa i technicz- na profes- sional, scientific and technical activities	admini- strowanie i działal- ność wspiera- jąca ^Δ adminis- trative and support service activities
			razem total	w tym przetwó- rstwo prze- mysłowe of which manufac- turing						

GRANICA POLSKO-ROSYJSKA (dok.) POLISH-RUSSIAN BORDER (cont.)

POWIAT PUCKI (dok.) (cont.)										
Gminy wiejskie Rural gminas										
Kosakowo	a 1673	28	241	238	210	386	141	142	155	45
	b 1748	23	259	254	206	390	147	141	176	54
Krokowa	a 1021	47	109	103	178	130	292	32	22	21
	b 1004	41	118	111	169	133	273	34	27	24
Puck	a 1952	66	316	301	416	402	174	128	87	30
	b 1983	54	338	323	395	397	185	130	91	34
MIASTA NA PRAWACH POWIATU CITIES WITH POWIAT STATUS										
GDAŃSK	a 69819	236	7368	6955	6741	14364	1949	4439	8768	1899
	b 71093	208	7404	6967	6758	14333	1996	4463	9124	1986
GDYNIA	a 37408	168	4443	4231	3425	8241	1181	2758	4665	1179
	b 37804	152	4472	4262	3380	8109	1202	2764	4802	1266
SOPOT	a 8645	22	663	610	684	1591	405	425	1167	238
	b 8681	23	667	610	685	1578	407	422	1198	237

D. WOJEWÓDZTWO WARMIŃSKO-MAZURSKIE

D. WARMIŃSKO-MAZURSKIE VOIVODSHIP

WYSZCZEGÓLNIENIE SPECIFICATION a - 2013 b - 2014	Ogółem Grand total	W tym Of which								
		rolnictwo, leśnictwo, łowiectwo i rybactwo agriculture, forestry and fishing	przemysł industry		budo- wnictwo construc- tion	handel; naprawa pojazdów samocho- dowych ^Δ trade; repair of motor vehicles ^Δ	zakwate- rowanie i gastro- nomia ^Δ accom- modation and catering ^Δ	transport i gospo- darka magazy- nowa transporta- tion and storage	działal- ność profesjo- nalna, nau- kowa i technicz- na profes- sional, scientific and technical activities	admini- strowanie i działal- ność wspiera- jąca ^Δ adminis- trative and support service activities
			razem total	w tym przetwó- rstwo prze- mysłowe of which manufac- turing						
WOJEWÓDZTWO VOIVODSHIP	a 122226	5359	10706	9853	13999	27667	3451	7074	8663	3104
	b 123361	4493	10894	10019	14096	27568	3626	7058	8962	3297
w tym: of which:										
powiaty przygranicz- ne border powiats	a 81586	2921	6868	6310	8599	18163	2336	4644	6336	2197
	b 82171	2349	6950	6377	8593	18070	2439	4616	6553	2313
gminy przygraniczne border gminas	a 81586	2921	6868	6310	8599	18163	2336	4644	6336	2197
	b 82171	2349	6950	6377	8593	18070	2439	4616	6553	2313

TABL. 3. PODMIOTY GOSPODARKI NARODOWEJ W REJESTRZE REGON WEDŁUG WYBRANYCH SEKCJI POLSKIEJ KLASYFIKACJI DZIAŁALNOŚCI (cd.)

Stan w dniu 31 XII

ENTITIES OF THE NATIONAL ECONOMY IN THE REGON REGISTER BY SELECTED SECTIONS OF THE POLISH CLASSIFICATION OF ACTIVITIES (cont.)

As of 31 XII

D. WOJEWÓDZTWO WARMIŃSKO-MAZURSKIE (cd.)

D. WARMIŃSKO-MAZURSKIE VOIVODSHIP (cont.)

WYSZCZEGÓLNIENIE SPECIFICATION		Ogółem Grand total	W tym Of which								
			rolnictwo, leśnictwo, łowiectwo i rybactwo agriculture, forestry and fishing	przemysł industry		budo- wnictwo construc- tion	handel; naprawa pojazdów samocho- dowych ^Δ trade; repair of motor vehicles ^Δ	zakwate- rowanie i gastro- nomia ^Δ accom- modation and catering ^Δ	transport i gospo- darka magazy- nowa transporta- tion and storage	działal- ność profesjo- nalna, na- ukowa i technicz- na profes- sional, scientific and technical activities	admini- strowanie i działal- ność wspiera- jąca ^Δ admini- strative and support service activities
				razem total	w tym przetwór- stwo prze- mysłowe of which manufac- turing						
GRANICA POLSKO-ROSYJSKA POLISH-RUSSIAN BORDER											
POWIAT BARTOSZYCKI	a	4101	208	340	311	469	956	98	262	170	86
	b	4115	164	355	325	447	959	102	269	186	86
Gminy miejskie Urban gminas											
Bartoszyce	a	2232	38	162	155	229	579	53	172	119	42
	b	2226	25	168	159	220	577	54	167	126	35
Górowo Iławeckie	a	372	11	23	19	33	55	9	17	11	5
	b	386	9	24	21	37	52	12	22	11	7
Gminy miejsko-wiejskie Urban-rural gminas											
Biszynek	a	383	35	26	21	64	86	4	11	10	11
	b	393	28	35	29	56	88	5	11	15	13
miasto	a	213	11	13	12	33	48	1	7	5	8
urban area	b	217	8	19	18	28	48	1	7	7	10
wieś	a	170	24	13	9	31	38	3	4	5	3
rural area	b	176	20	16	11	28	40	4	4	8	3
Sępólno	a	327	37	30	26	43	73	5	16	7	8
	b	331	28	30	26	41	79	5	19	9	9
miasto	a	180	11	15	12	17	41	3	10	3	6
urban area	b	185	10	16	13	17	45	3	7	4	6
wieś	a	147	26	15	14	26	32	2	6	4	2
rural area	b	146	18	14	13	24	34	2	12	5	3
Gminy wiejskie Rural gminas											
Bartoszyce	a	582	53	74	65	78	134	21	36	17	18
	b	569	40	74	66	68	135	22	37	21	17
Górowo Iławeckie	a	205	34	25	25	22	29	6	10	6	2
	b	210	34	24	24	25	28	4	13	4	5
POWIAT BRANIEWSKI	a	2984	266	218	191	292	645	80	99	119	84
	b	3024	222	234	208	316	655	85	102	129	90
Gmina miejska Urban gmina											
Braniewo	a	1577	39	101	91	143	323	51	49	78	51
	b	1592	34	106	96	152	326	50	48	81	52
Gminy miejsko-wiejskie Urban-rural gminas											
Frombork	a	271	18	22	21	33	55	12	8	13	4
	b	281	18	22	21	38	57	11	8	13	5
miasto	a	233	11	20	19	24	47	12	6	13	4
urban area	b	237	12	20	19	25	48	11	6	13	5
wieś	a	38	7	2	2	9	8	-	2	-	-
rural area	b	44	6	2	2	13	9	-	2	-	-

TABL. 3. PODMIOTY GOSPODARKI NARODOWEJ W REJESTRZE REGON WEDŁUG WYBRANYCH SEKCJI POLSKIEJ KLASYFIKACJI DZIAŁALNOŚCI (cd.)

Stan w dniu 31 XII

ENTITIES OF THE NATIONAL ECONOMY IN THE REGON REGISTER BY SELECTED SECTIONS OF THE POLISH CLASSIFICATION OF ACTIVITIES (cont.)

As of 31 XII

D. WOJEWÓDZTWO WARMIŃSKO-MAZURSKIE (cd.)

D. WARMINSKO-MAZURSKIE VOIVODSHIP (cont.)

WYSZCZEGÓLNIENIE SPECIFICATION a - 2013 b - 2014	Ogółem Grand total	W tym Of which								
		rolnictwo, leśnictwo, łowiectwo i rybactwo agriculture, forestry and fishing	przemysł industry		budo- wnictwo construc- tion	handel; naprawa pojazdów samocho- dowych ^Δ trade; repair of motor vehicles ^Δ	zakwate- rowanie i gastro- nomia ^Δ accom- modation and catering ^Δ	transport i gospo- darka magazy- nowa transporta- tion and storage	działal- ność profesjo- nalna, na- ukowa i technicz- na profes- sional, scientific and technical activities	admini- strowanie i działal- ność wspiera- jąca ^Δ admini- strative and support service activities
			razem total	w tym przetwó- rstwo prze- mysłowe of which manufac- turing						
GRANICA POLSKO-ROSYJSKA (cd.) POLISH-RUSSIAN BORDER (cont.)										
POWIAT BRANIEWSKI (dok.) (cont.)										
Gminy miejsko-wiejskie (dok.)										
Urban-rural gminas (cont.)										
Pieniężno	a 475	75	35	31	34	118	7	16	14	7
	b 472	62	38	34	34	113	7	18	18	9
miasto	a 317	33	22	19	20	79	7	11	12	5
urban area	b 323	32	24	21	22	75	6	12	16	5
wieś	a 158	42	13	12	14	39	-	5	2	2
rural area	b 149	30	14	13	12	38	1	6	2	4
Gminy wiejskie Rural gminas										
Braniewo	a 288	64	26	20	46	65	3	16	6	10
	b 289	51	28	23	46	67	6	19	7	13
Lelkowo	a 108	17	6	5	10	25	1	1	3	4
	b 113	15	7	6	18	26	2	-	3	2
Płoskinia	a 128	34	13	9	5	24	3	3	1	4
	b 139	27	19	15	7	28	6	3	2	4
Wilczęta	a 137	19	15	14	21	35	3	6	4	4
	b 138	15	14	13	21	38	3	6	5	5
POWIAT ELBLĄSKI	a 3858	323	537	504	410	892	93	190	174	77
	b 3940	247	569	532	433	945	94	187	188	83
Gminy miejsko-wiejskie Urban-rural gminas										
Młynary	a 265	30	28	24	22	69	9	8	12	9
	b 273	18	37	31	23	76	9	11	11	8
miasto	a 144	7	15	12	12	49	4	3	8	4
urban area	b 152	5	18	14	12	52	5	5	8	4
wieś	a 121	23	13	12	10	20	5	5	4	5
rural area	b 121	13	19	17	11	24	4	6	3	4
Pastęk	a 1373	81	157	147	147	356	30	63	67	34
	b 1400	57	170	157	159	370	32	60	81	37
miasto	a 1063	33	117	110	102	288	21	45	63	30
urban area	b 1081	28	126	118	102	300	19	44	74	32
wieś	a 310	48	40	37	45	68	9	18	4	4
rural area	b 319	29	44	39	57	70	13	16	7	5
Tolkmicko	a 573	53	100	92	48	81	16	25	18	10
	b 570	48	104	96	46	85	12	26	22	10
miasto	a 297	12	63	59	14	39	8	7	4	4
urban area	b 293	12	62	58	15	38	6	8	6	3
wieś	a 276	41	37	33	34	42	8	18	14	6
rural area	b 277	36	42	38	31	47	6	18	16	7

TABL. 3. PODMIOTY GOSPODARKI NARODOWEJ W REJESTRZE REGON WEDŁUG WYBRANYCH SEKCJI POLSKIEJ KLASYFIKACJI DZIAŁALNOŚCI (cd.)

Stan w dniu 31 XII

ENTITIES OF THE NATIONAL ECONOMY IN THE REGON REGISTER BY SELECTED SECTIONS OF THE POLISH CLASSIFICATION OF ACTIVITIES (cont.)

As of 31 XII

D. WOJEWÓDZTWO WARMIŃSKO-MAZURSKIE (cd.)

D. WARMIŃSKO-MAZURSKIE VOIVODSHIP (cont.)

WYSZCZEGÓLNIENIE SPECIFICATION	Ogółem Grand total	W tym Of which								
		rolnictwo, leśnictwo, łowiectwo i rybactwo agriculture, forestry and fishing	przemysł industry		budo- wnictwo construc- tion	handel; naprawa pojazdów samocho- dowych ^Δ trade; repair of motor vehicles ^Δ	zakwate- rowanie i gastro- nomia ^Δ accom- modation and catering ^Δ	transport i gospo- darka magazy- nowa transporta- tion and storage	działal- ność profesjo- nalna, na- ukowa i technicz- na profes- sional, scientific and technical activities	admini- strowanie i działal- ność wspiera- jąca ^Δ admini- strative and support service activities
			razem total	w tym przetwó- rstwo prze- mysłowe of which manufac- turing						
GRANICA POLSKO-ROSYJSKA (cd.) POLISH-RUSSIAN BORDER (cont.)										
POWIAT ELBLĄSKI (dok.) (cont.)										
Gminy wiejskie Rural gminas										
Elbląg	a 612	47	120	117	55	156	17	31	40	10
	b 640	31	120	117	59	171	21	27	39	14
Godkowo	a 145	27	10	9	18	27	4	6	5	2
	b 149	26	11	10	21	28	5	6	5	1
Gronowo Elbląskie	a 329	18	56	54	49	81	8	18	17	8
	b 315	15	54	53	45	81	5	18	13	8
Markusy	a 183	18	29	27	25	50	1	10	3	1
	b 192	12	26	24	29	53	3	9	7	2
Milejewo	a 229	22	28	26	26	37	6	24	9	3
	b 235	15	35	33	27	42	4	22	7	3
Rychliki	a 149	27	9	8	20	35	2	5	3	-
	b 166	25	12	11	24	39	3	8	3	-
POWIAT GIŻYCKI	a 5427	232	439	406	594	1228	297	259	353	221
	b 5473	196	436	401	624	1196	296	257	358	219
Gmina miejska Urban gmina										
Giżycko	a 3320	41	226	212	324	790	141	170	244	142
	b 3347	33	227	213	337	758	138	175	246	138
Gmina miejsko-wiejska Urban-rural gmina										
Ryn	a 472	43	43	41	59	81	51	21	14	15
	b 467	36	40	38	60	79	51	19	15	17
miasto	a 324	9	29	27	41	46	37	16	11	12
urban area	b 318	7	27	25	37	45	38	15	11	13
wieś	a 148	34	14	14	18	35	14	5	3	3
rural area	b 149	29	13	13	23	34	13	4	4	4
Gminy wiejskie Rural gminas										
Giżycko	a 728	51	76	67	96	169	50	36	52	37
	b 758	43	77	67	103	179	53	38	50	38
Krukłanki	a 248	41	25	23	27	53	13	8	9	14
	b 256	34	27	24	31	56	15	7	9	15
Miłki	a 239	13	28	27	37	52	25	7	12	6
	b 230	12	27	26	36	46	24	4	13	6
Wydminy	a 420	43	41	36	51	83	17	17	22	7
	b 415	38	38	33	57	78	15	14	25	5

TABL. 3. PODMIOTY GOSPODARKI NARODOWEJ W REJESTRZE REGON WEDŁUG WYBRANYCH SEKCJI POLSKIEJ KLASYFIKACJI DZIAŁALNOŚCI (cd.)

Stan w dniu 31 XII

ENTITIES OF THE NATIONAL ECONOMY IN THE REGON REGISTER BY SELECTED SECTIONS OF THE POLISH CLASSIFICATION OF ACTIVITIES (cont.)

As of 31 XII

D. WOJEWÓDZTWO WARMIŃSKO-MAZURSKIE (cd.)

D. WARMIŃSKO-MAZURSKIE VOIVODSHIP (cont.)

WYSZCZEGÓLNIENIE SPECIFICATION	Ogółem Grand total	W tym Of which									
		rolnictwo, leśnictwo, łowiectwo i rybactwo agriculture, forestry and fishing	przemysł industry		budo- wnictwo construc- tion	handel; naprawa pojazdów samocho- dowych ^Δ trade; repair of motor vehicles ^Δ	zakwate- rowanie i gastro- nomia ^Δ accom- modation and catering ^Δ	transport i gospo- darka magazy- nowa transporta- tion and storage	działal- ność profesjo- nalna, na- ukowa i technicz- na profes- sional, scientific and technical activities	admini- strowanie i działal- ność wspiera- jąca ^Δ admini- strative and support service activities	
			razem total	w tym przetwó- rstwo prze- mysłowe of which manufac- turing							
a - 2013											
b - 2014											
GRANICA POLSKO-ROSYJSKA (cd.) POLISH-RUSSIAN BORDER (cont.)											
POWIAT GOŁDAPSKI	a	2183	172	235	216	299	435	48	114	129	55
	b	2193	158	238	220	295	431	49	115	134	63
Gmina miejsko-wiejska Urban-rural gmina											
Gołdap	a	1798	96	199	185	235	374	44	105	116	46
	b	1796	87	202	187	231	366	44	104	122	54
miasto	a	1410	29	151	140	171	316	39	81	102	34
urban area	b	1416	26	153	142	169	312	38	77	105	38
wieś	a	388	67	48	45	64	58	5	24	14	12
rural area	b	380	61	49	45	62	54	6	27	17	16
Gminy wiejskie Rural gminas											
Banie Mazurskie	a	240	42	22	18	40	45	1	6	6	6
	b	242	39	20	18	37	47	2	8	5	5
Dubeninki	a	145	34	14	13	24	16	3	3	7	3
	b	155	32	16	15	27	18	3	3	7	4
POWIAT KĘTRZYŃSKI	a	4522	175	323	289	483	1024	91	228	211	133
	b	4562	155	325	292	462	1022	96	227	223	137
Gmina miejska Urban gmina											
Kętrzyn	a	2544	26	162	149	254	570	42	153	142	62
	b	2588	28	159	147	245	578	43	152	152	64
Gminy miejsko-wiejskie Urban-rural gminas											
Korsze	a	452	13	27	22	59	85	6	10	20	14
	b	464	11	31	26	62	78	7	9	18	16
miasto	a	301	5	16	12	32	56	6	6	15	5
urban area	b	306	4	17	13	33	52	7	6	12	5
wieś	a	151	8	11	10	27	29	0	4	5	9
rural area	b	158	7	14	13	29	26	0	3	6	11
Reszel	a	547	25	59	53	61	128	24	22	19	12
	b	555	16	55	49	61	136	27	20	21	12
miasto	a	375	9	35	33	30	86	16	18	17	10
urban area	b	393	4	34	32	33	95	16	16	19	10
wieś	a	172	16	24	20	31	42	8	4	2	2
rural area	b	162	12	21	17	28	41	11	4	2	2
Gminy wiejskie Rural gminas											
Barciany	a	294	48	15	14	31	72	6	13	3	15
	b	290	44	14	13	29	73	5	12	3	16
Kętrzyn	a	505	36	48	41	62	127	9	28	22	22
	b	493	35	52	45	51	115	10	31	23	24
Srokowo	a	180	27	12	10	16	42	4	2	5	8
	b	172	21	14	12	14	42	4	3	6	5

TABL. 3. PODMIOTY GOSPODARKI NARODOWEJ W REJESTRZE REGON WEDŁUG WYBRANYCH SEKCJI POLSKIEJ KLASYFIKACJI DZIAŁALNOŚCI (cd.)

Stan w dniu 31 XII

ENTITIES OF THE NATIONAL ECONOMY IN THE REGON REGISTER BY SELECTED SECTIONS OF THE POLISH CLASSIFICATION OF ACTIVITIES (cont.)

As of 31 XII

D. WOJEWÓDZTWO WARMIŃSKO-MAZURSKIE (cd.)

D. WARMIŃSKO-MAZURSKIE VOIVODSHIP (cont.)

WYSZCZEGÓLNIENIE SPECIFICATION	Ogółem Grand total	W tym Of which								
		rolnictwo, leśnictwo, łowiectwo i rybactwo agriculture, forestry and fishing	przemysł industry		budo- wnictwo construc- tion	handel; naprawa pojazdów samocho- dowych ^Δ trade; repair of motor vehicles ^Δ	zakwate- rowanie i gastro- nomia ^Δ accom- modation and catering ^Δ	transport i gospo- darka magazy- nowa transport- ation and storage	działal- ność profesjo- nalna, na- ukowa i technicz- na profes- sional, scientific and technical activities	admini- strowanie i działal- ność wspiera- jąca ^Δ admini- strative and support service activities
			razem total	w tym przetwó- rstwo prze- mysłowe of which manufac- turing						
GRANICA POLSKO-ROSYJSKA (cd.) POLISH-RUSSIAN BORDER (cont.)										
POWIAT LIDZBARSKI a	3444	167	333	306	360	813	83	172	133	86
b	3478	121	346	319	368	796	99	170	147	96
Gmina miejska Urban gmina										
Lidzbark Warmiński a	1619	19	152	143	156	388	37	82	86	46
b	1619	15	148	138	149	376	42	85	94	46
Gmina miejsko-wiejska Urban-rural gmina										
Ormeta a	1163	63	91	85	125	272	31	44	30	27
b	1169	45	95	89	134	257	39	41	32	32
miasto a	995	29	82	76	101	240	27	36	30	20
urban area b	1010	19	88	82	111	228	32	35	32	22
wieś a	168	34	9	9	24	32	4	8	-	7
rural area b	159	26	7	7	23	29	7	6	-	10
Gminy wiejskie Rural gminas										
Kiwity a	151	19	13	11	21	35	4	9	5	3
b	155	13	16	14	23	39	3	6	6	4
Lidzbark Warmiński a	311	42	41	39	33	76	10	27	8	7
b	327	29	52	50	36	80	14	27	10	9
Lubomino a	200	24	36	28	25	42	1	10	4	3
b	208	19	35	28	26	44	1	11	5	5
POWIAT MRĄGOWSKI ... a	4729	212	395	361	587	1147	375	288	263	125
b	4707	172	403	366	558	1135	378	285	268	125
Gmina miejska Urban gmina										
Mrągowo a	2460	31	183	167	275	631	106	149	184	64
b	2450	25	187	170	257	633	107	145	183	65
Gmina miejsko-wiejska Urban-rural gmina										
Mikołajki a	809	29	61	57	112	198	117	41	33	26
b	809	24	63	59	105	191	119	39	34	27
miasto a	520	8	40	37	52	139	86	21	21	17
urban area b	526	5	44	41	50	131	87	23	23	18
wieś a	289	21	21	20	60	59	31	20	12	9
rural area b	283	19	19	18	55	60	32	16	11	9
Gminy wiejskie Rural gminas										
Mrągowo a	589	45	71	68	98	147	49	29	22	12
b	593	31	70	67	97	150	56	28	22	13
Piecki a	557	82	53	47	53	111	72	48	13	14
b	556	75	55	47	52	105	71	51	18	14
Sorkwity a	314	25	27	22	49	60	31	21	11	9
b	299	17	28	23	47	56	25	22	11	6

TABL. 3. PODMIOTY GOSPODARKI NARODOWEJ W REJESTRZE REGON WEDŁUG WYBRANYCH SEKCJI POLSKIEJ KLASYFIKACJI DZIAŁALNOŚCI (cd.)

Stan w dniu 31 XII

ENTITIES OF THE NATIONAL ECONOMY IN THE REGON REGISTER BY SELECTED SECTIONS OF THE POLISH CLASSIFICATION OF ACTIVITIES (cont.)

As of 31 XII

D. WOJEWÓDZTWO WARMIŃSKO-MAZURSKIE (cd.)

D. WARMIŃSKO-MAZURSKIE VOIVODSHIP (cont.)

WYSZCZEGÓLNIENIE SPECIFICATION a - 2013 b - 2014	Ogółem Grand total	W tym Of which									
		rolnictwo, leśnictwo, łowiectwo i rybactwo agriculture, forestry and fishing	przemysł industry		budo- wnictwo construc- tion	handel; naprawa pojazdów samocho- dowych ^Δ trade; repair of motor vehicles ^Δ	zakwate- rowanie i gastro- nomia ^Δ accom- modation and catering ^Δ	transport i gospo- darka magazy- nowa transport- ation and storage	działal- ność profesjo- nalna, na- ukowa i technicz- na profes- sional, scientific and technical activities	admini- strowanie i działal- ność wspiera- jąca ^Δ admini- strative and support service activities	
			razem total	w tym przetwó- rstwo prze- mysłowe of which manufac- turing							
GRANICA POLSKO-ROSYJSKA (cd.) POLISH-RUSSIAN BORDER (cont.)											
POWIAT OLECKI	a	3035	178	282	256	460	657	73	159	172	67
	b	3080	145	288	264	451	674	79	165	179	70
Gmina miejsko-wiejska Urban-rural gmina											
Olecko	a	2359	82	224	199	355	508	58	121	150	56
	b	2397	64	227	205	345	510	61	128	158	62
miasto	a	1944	36	172	154	282	448	56	108	133	49
urban area	b	1974	25	172	157	268	448	59	112	142	53
wieś	a	415	46	52	45	73	60	2	13	17	7
rural area	b	423	39	55	48	77	62	2	16	16	9
Gminy wiejskie Rural gminas											
Kowale Oleckie	a	268	41	26	25	35	62	5	13	8	3
	b	270	40	27	25	41	64	5	9	8	2
Świątajno	a	244	37	15	15	40	50	7	16	8	6
	b	245	24	19	19	39	53	10	20	7	5
Wieliczki	a	164	18	17	17	30	37	3	9	6	2
	b	168	17	15	15	26	47	3	8	6	1
POWIAT OLSZTYŃSKI	a	10465	550	1049	941	1381	2289	256	567	817	256
	b	10585	431	1072	963	1375	2296	271	580	847	278
Gminy miejsko-wiejskie Urban-rural gminas											
Barczewo	a	1451	66	144	127	219	339	34	104	92	28
	b	1448	47	144	129	212	332	37	107	97	31
miasto	a	585	5	61	53	74	154	9	30	33	7
urban area	b	570	3	61	54	69	143	8	28	35	10
wieś	a	866	61	83	74	145	185	25	74	59	21
rural area	b	878	44	83	75	143	189	29	79	62	21
Biskupiec	a	1446	79	130	115	182	323	29	58	83	20
	b	1452	71	129	112	186	318	29	55	84	26
miasto	a	1045	17	101	91	108	229	15	45	70	14
urban area	b	1043	13	99	88	107	223	15	42	73	17
wieś	a	401	62	29	24	74	94	14	13	13	6
rural area	b	409	58	30	24	79	95	14	13	11	9
Dobre Miasto	a	1185	56	132	122	138	236	26	49	53	30
	b	1179	42	135	124	130	234	34	54	56	30
miasto	a	882	16	94	91	98	178	21	34	45	20
urban area	b	868	13	95	92	87	170	25	36	48	19
wieś	a	303	40	38	31	40	58	5	15	8	10
rural area	b	311	29	40	32	43	64	9	18	8	11
Jeżiorany	a	416	18	34	30	41	109	9	23	19	12
	b	410	11	32	28	43	111	8	19	18	15
miasto	a	226	1	21	18	17	63	4	11	13	4
urban area	b	220	1	18	15	18	64	4	9	13	4
wieś	a	190	17	13	12	24	46	5	12	6	8
rural area	b	190	10	14	13	25	47	4	10	5	11

TABL. 3. PODMIOTY GOSPODARKI NARODOWEJ W REJESTRZE REGON WEDŁUG WYBRANYCH SEKCJI POLSKIEJ KLASYFIKACJI DZIAŁALNOŚCI (cd.)

Stan w dniu 31 XII

ENTITIES OF THE NATIONAL ECONOMY IN THE REGON REGISTER BY SELECTED SECTIONS OF THE POLISH CLASSIFICATION OF ACTIVITIES (cont.)

As of 31 XII

D. WOJEWÓDZTWO WARMIŃSKO-MAZURSKIE (dok.)

D. WARMIŃSKO-MAZURSKIE VOIVODSHIP (cont.)

WYSZCZEGÓLNIENIE SPECIFICATION a - 2013 b - 2014	Ogółem Grand total	W tym Of which								
		rolnictwo, leśnictwo, łowiectwo i rybactwo agriculture, forestry and fishing	przemysł industry		budo- wnictwo construc- tion	handel; naprawa pojazdów samocho- dowych ^Δ trade; repair of motor vehicles ^Δ	zakwate- rowanie i gastro- nomia ^Δ accom- modation and catering ^Δ	transport i gospo- darka magazy- nowa transporta- tion and storage	działal- ność profesjo- nalna, na- ukowa i technicz- na profes- sional, scientific and technical activities	admini- strowanie i działal- ność wspiera- jąca ^Δ adminis- trative and support service activities
			razem total	w tym przetwó- rstwo prze- mysłowe of which manufac- turing						
GRANICA POLSKO-ROSYJSKA (dok.) POLISH-RUSSIAN BORDER (cont.)										
POWIAT OLSZTYŃSKI (dok.) (cont.)										
Gminy miejsko-wiejskie (dok.) Urban-rural gminas (cont.)										
Olsztynek	a 1154	72	98	90	141	279	37	71	69	27
	b 1144	55	103	95	144	274	35	71	66	33
miasto	a 775	17	62	56	89	182	21	55	45	15
urban area	b 761	12	64	59	87	170	22	54	46	17
wieś	a 379	55	36	34	52	97	16	16	24	12
rural area	b 383	43	39	36	57	104	13	17	20	16
Gminy wiejskie Rural gminas										
Dywity	a 1386	41	174	160	179	291	25	85	161	46
	b 1412	30	178	164	172	296	28	88	170	48
Gietrzwałd	a 611	50	67	60	70	126	20	21	60	21
	b 607	46	68	61	70	119	22	17	65	18
Jonkowo	a 740	28	83	67	120	162	19	46	74	14
	b 780	23	88	72	133	176	20	47	70	16
Kolno	a 139	23	8	8	20	25	2	10	2	4
	b 152	21	9	9	23	25	2	14	3	4
Purda	a 696	59	67	59	116	133	24	43	46	18
	b 715	44	67	61	122	136	25	38	52	19
Stawiguda	a 1026	38	89	81	118	220	30	43	146	28
	b 1067	28	93	84	106	224	30	55	154	29
Świątki	a 215	20	23	22	37	46	1	14	12	8
	b 219	13	26	24	34	51	1	15	12	9
POWIAT WĘGORZEWSKI	a 1707	149	122	107	149	340	76	66	93	68
	b 1740	122	128	111	157	342	73	68	98	81
Gmina miejsko-wiejska Urban-rural gmina										
Węgorzewo	a 1382	81	103	91	116	286	59	56	77	57
	b 1395	69	107	92	117	279	56	56	82	69
miasto	a 1061	35	83	75	79	224	37	41	68	41
urban area	b 1053	29	82	73	79	215	32	42	70	44
wieś	a 321	46	20	16	37	62	22	15	9	16
rural area	b 342	40	25	19	38	64	24	14	12	25
Gminy wiejskie Rural gminas										
Budry	a 129	39	10	8	12	21	3	4	6	1
	b 137	30	12	10	15	27	3	3	8	2
Pozezdrze	a 196	29	9	8	21	33	14	6	10	10
	b 208	23	9	9	25	36	14	9	8	10
MIASTA NA PRAWACH POWIATU CITIES WITH POWIAT STATUS										
ELBLĄG	a 12419	116	1113	1073	1118	2729	336	810	957	253
	b 12462	87	1075	1034	1115	2709	354	811	989	265
OLSZTYN	a 22712	173	1482	1349	1997	5008	430	1430	2745	686
	b 22812	129	1481	1342	1992	4910	463	1380	2807	720

TABL. 3. PODMIOTY GOSPODARKI NARODOWEJ W REJESTRZE REGON WEDŁUG WYBRANYCH SEKCJI POLSKIEJ KLASYFIKACJI DZIAŁALNOŚCI (cd.)

Stan w dniu 31 XII

ENTITIES OF THE NATIONAL ECONOMY IN THE REGON REGISTER BY SELECTED SECTIONS OF THE POLISH CLASSIFICATION OF ACTIVITIES (cont.)

As of 31 XII

E. WOJEWÓDZTWO PODLASKIE

E. PODLASKIE VOIVODSHIP

WYSZCZEGÓLNIENIE SPECIFICATION	Ogółem Grand total	W tym Of which								
		rolnictwo, leśnictwo, łowiectwo i rybactwo agriculture, forestry and fishing	przemysł industry		budo- wnictwo construc- tion	handel; naprawa pojazdów samocho- dowych ^Δ trade; repair of motor vehicles ^Δ	zakwate- rowanie i gastro- nomia ^Δ accom- modation and catering ^Δ	transport i gospo- darka magazy- nowa transport- ation and storage	działal- ność profesjo- nalna, na- ukowa i technicz- na profes- sional, scientific and technical activities	admini- strowanie i działal- ność wspiera- jąca ^Δ adminis- trative and support service activities
			razem total	w tym przetwó- rstwo prze- mysłowe of which manufac- turing						
WOJEWÓDZTWO	a 96517	3746	8532	7931	12003	25557	2164	6880	7754	2061
VOIVODSHIP	b 98339	3042	8696	8067	12370	25733	2359	6979	8076	2229
w tym: of which:										
powiaty przygraniczne	a 30332	1783	3242	3019	3986	7649	759	1943	1909	633
border powiats	b 31097	1507	3330	3096	4171	7750	868	1975	2028	689
gminy przygraniczne	a 20189	1197	2199	2061	2469	4902	596	1235	1232	419
border gminas	b 20594	1037	2255	2109	2548	4912	692	1231	1294	455
GRANICA POLSKO-BIAŁORUSKA POLISH-BELARUSIAN BORDER										
POWIAT AUGUSTOWSKI	a 4258	344	366	328	479	992		342	256	117
	b 4333	331	373	336	481	998		341	271	119
w tym gminy przygraniczne	a 3701	264	322	290	392	870	173	294	237	101
of which border gminas	b 3760	261	330	297	386	874	163	292	251	102
gmina miejska										
urban gmina										
Augustów	a 2766	56	236	213	297	675	132	240	194	81
	b 2796	50	241	217	286	685	127	238	207	77
gmina miejsko- -wiejska										
urban-rural gmina										
Lipsk	a 253	21	20	17	26	77	8	15	8	4
	b 260	22	20	17	25	76	7	16	9	6
miasto	a 185	4	15	13	16	60	7	10	7	2
urban area	b 183	4	15	13	13	57	6	10	7	3
wieś	a 68	17	5	4	10	17	1	5	1	2
rural area	b 77	18	5	4	12	19	1	6	2	3
gminy wiejskie										
rural gminas										
Nowinka	a 202	54	20	19	23	31	13	11	10	6
	b 205	55	20	19	27	27	10	9	10	6
Plaska	a 240	90	20	19	20	32	17	13	11	6
	b 244	90	21	20	19	31	15	15	11	8
Sztabin	a 240	43	26	22	26	55	3	15	14	4
	b 255	44	28	24	29	55	4	14	14	5
POWIAT BIAŁOSTOCKI ..	a 11656	436	1263	1167	1700	3192	241	821	842	260
	b 12123	364	1314	1207	1785	3296	271	862	896	290
w tym gminy przygraniczne	a 3696	172	456	427	515	947	106	229	243	81
of which border gminas	b 3829	156	477	441	528	981	122	230	249	92
gminy miejsko- -wiejskie										
urban-rural gminas										
Czarna Białostocka	a 778	24	124	119	107	224	16	38	35	9
	b 792	21	131	125	102	218	20	45	36	10
miasto	a 662	15	105	100	95	198	15	34	30	7
urban area	b 665	13	108	102	87	191	18	39	32	8
wieś	a 116	9	19	19	12	26	1	4	5	2
rural area	b 127	8	23	23	15	27	2	6	4	2

TABL. 3. PODMIOTY GOSPODARKI NARODOWEJ W REJESTRZE REGON WEDŁUG WYBRANYCH SEKCJI POLSKIEJ KLASYFIKACJI DZIAŁALNOŚCI (cd.)

Stan w dniu 31 XII

ENTITIES OF THE NATIONAL ECONOMY IN THE REGON REGISTER BY SELECTED SECTIONS OF THE POLISH CLASSIFICATION OF ACTIVITIES (cont.)

As of 31 XII

E. WOJEWÓDZTWO PODLASKIE (cd.)

E. PODLASKIE VOIVODSHIP (cont.)

WYSZCZEGÓLNIENIE SPECIFICATION a - 2013 b - 2014	Ogółem Grand total	W tym Of which								
		rolnictwo, leśnictwo, łowiectwo i rybactwo agriculture, forestry and fishing	przemysł industry		budo- wnictwo construc- tion	handel; naprawa pojazdów samocho- dowych ^Δ trade; repair of motor vehicles ^Δ	zakwate- rowanie i gastro- nomia ^Δ accom- modation and catering ^Δ	transport i gospo- darka magazy- nowa transport- ation and storage	działal- ność profesjo- nalna, na- ukowa i technicz- na profes- sional, scientific and technical activities	admini- strowanie i działal- ność wspiera- jąca ^Δ adminis- trative and support service activities
			razem total	w tym przetwó- rstwo prze- mysłowe of which manufac- turing						
GRANICA POLSKO-BIAŁORUSKA (cd.) POLISH-BELARUSIAN BORDER (cont.)										
POWIAT BIAŁOSTOCKI (dok.) (cont.)										
gminy miejsko- -wiejskie (dok.) urban-rural gminas (cont.)										
Michałowó a	387	62	33	29	28	96	10	11	23	7
b	409	60	35	31	34	103	11	10	22	13
miasto a	233	30	22	19	22	64	2	5	13	4
urban area b	241	31	21	18	24	63	2	5	13	7
wieś a	154	32	11	10	6	32	8	6	10	3
rural area b	168	29	14	13	10	40	9	5	9	6
Supraśl a	1585	29	178	166	216	416	58	120	137	37
b	1656	28	179	165	224	450	56	119	139	39
miasto a	439	11	40	39	60	89	33	21	26	14
urban area b	446	13	39	38	61	90	33	21	26	13
wieś a	1146	18	138	127	156	327	25	99	111	23
rural area b	1210	15	140	127	163	360	23	98	113	26
Zabłudów a	588	19	82	77	114	133	7	40	31	13
b	619	11	92	83	120	141	13	37	35	15
miasto a	179	3	26	26	44	37	1	10	8	3
urban area b	191	3	30	28	48	39	2	9	8	3
wieś a	409	16	56	51	70	96	6	30	23	10
rural area b	428	8	62	55	72	102	11	28	27	12
gmina wiejska rural gmina										
Gródek a	358	38	39	36	50	78	15	20	17	15
b	353	36	40	37	48	69	22	19	17	15
POWIAT BIELSKI a	3826	261	383	362	535	1018	74	215	265	55
b	3804	200	393	372	534	1031	68	208	280	60
w tym gminy przygra- niczne a	2971	143	266	249	410	798	64	174	238	47
of which border gminas b	2954	109	278	261	402	797	60	171	250	51
gmina miejska urban gmina										
Bielsk Podlaski a	2313	49	201	185	307	671	49	139	203	34
b	2284	37	206	190	288	664	45	133	215	36
gminy wiejskie rural gminas										
Bielsk Podlaski a	308	42	29	29	52	68	9	12	15	8
b	316	30	33	33	57	71	8	13	17	10
Boćki a	209	36	14	14	39	39	3	9	12	3
b	210	28	16	16	42	40	3	10	11	4
Orla a	141	16	22	21	12	20	3	14	8	2
b	144	14	23	22	15	22	4	15	7	1

TABL. 3. PODMIOTY GOSPODARKI NARODOWEJ W REJESTRZE REGON WEDŁUG WYBRANYCH SEKCJI POLSKIEJ KLASYFIKACJI DZIAŁALNOŚCI (cd.)

Stan w dniu 31 XII

ENTITIES OF THE NATIONAL ECONOMY IN THE REGON REGISTER BY SELECTED SECTIONS OF THE POLISH CLASSIFICATION OF ACTIVITIES (cont.)

As of 31 XII

E. WOJEWÓDZTWO PODLASKIE (cd.)

E. PODLASKIE VOIVODSHIP (cont.)

WYSZCZEGÓLNIENIE SPECIFICATION	Ogółem Grand total	W tym Of which									
		rolnictwo, leśnictwo, łowiectwo i rybactwo agriculture, forestry and fishing	przemysł industry		budo- wnictwo construc- tion	handel; naprawa pojazdów samocho- dowych ^Δ trade; repair of motor vehicles ^Δ	zakwate- rowanie i gastro- nomia ^Δ accom- modation and catering ^Δ	transport i gospo- darka magazy- nowa transporta- tion and storage	działal- ność profesjo- nalna, nau- kowa i technicz- na profes- sional, scientific and technical activities	admini- strowanie i działal- ność wspiera- jąca ^Δ adminis- trative and support service activities	
			razem total	w tym przetwó- rstwo prze- mysłowe of which manufac- turing							
a - 2013											
b - 2014											
GRANICA POLSKO-BIAŁORUSKA (cd.) POLISH-BELARUSIAN BORDER (cont.)											
POWIAT HAJNOWSKI	a	2978	200	462	451	302	624	92	91	152	68
	b	3015	129	459	446	326	607	162	83	164	74
Gmina miejska Urban gmina											
Hajnówka	a	1672	29	239	234	179	411	42	56	102	41
	b	1673	21	239	233	180	400	52	51	106	42
Gmina miejsko-wiejska Urban-rural gmina											
Kleszczele	a	141	10	28	28	10	31	3	6	5	-
	b	141	10	26	26	16	27	3	5	5	-
miasto	a	93	7	14	14	5	24	1	5	4	-
urban area	b	93	7	12	12	9	22	1	5	4	-
wieś	a	48	3	14	14	5	7	2	1	1	-
rural area	b	48	3	14	14	7	5	2	-	1	-
Gminy wiejskie Rural gminas											
Białowieża	a	203	57	12	11	4	21	20	5	10	15
	b	220	20	13	11	4	20	61	5	13	19
Czeremcha	a	116	7	8	8	11	33	3	2	2	2
	b	129	6	8	8	19	32	4	3	2	3
Czyże	a	92	11	4	4	18	13	4	2	2	-
	b	89	10	4	4	18	12	3	2	3	-
Dubicze Cerkiewne	a	122	10	50	50	5	10	4	1	2	1
	b	120	7	50	50	5	9	7	-	2	1
Hajnówka	a	273	29	61	60	34	42	4	6	13	2
	b	276	20	62	61	36	41	10	5	15	3
Narew	a	174	24	35	31	19	27	3	8	9	3
	b	172	18	35	31	21	24	7	7	10	3
Narewka	a	185	23	25	25	22	36	9	5	7	4
	b	195	17	22	22	27	42	15	5	8	3
POWIAT SEJNEŃSKI	a	1209	112	85	76	133	294	53	79	56	20
	b	1268	112	91	83	148	286	60	81	63	28
Gmina miejska Urban gmina											
Sejny	a	461	14	29	27	37	117	15	32	24	8
	b	482	16	30	28	42	109	17	30	26	13
Gminy wiejskie Rural gminas											
Giby	a	162	48	14	13	14	21	9	15	3	3
	b	169	50	15	14	12	18	12	16	5	4
Krasnopol	a	163	11	14	11	36	36	7	3	6	5
	b	180	8	17	15	44	40	10	4	7	5
Puńsk	a	227	16	18	17	24	78	9	15	15	2
	b	226	14	19	18	25	73	9	17	15	2
Sejny	a	196	23	10	8	22	42	13	14	8	2
	b	211	24	10	8	25	46	12	14	10	4

TABL. 3. PODMIOTY GOSPODARKI NARODOWEJ W REJESTRZE REGON WEDŁUG WYBRANYCH SEKCJI POLSKIEJ KLASYFIKACJI DZIAŁALNOŚCI (cd.)

Stan w dniu 31 XII

ENTITIES OF THE NATIONAL ECONOMY IN THE REGON REGISTER BY SELECTED SECTIONS OF THE POLISH CLASSIFICATION OF ACTIVITIES (cont.)

As of 31 XII

E. WOJEWÓDZTWO PODLASKIE (cd.)

E. PODLASKIE VOIVODSHIP (cont.)

WYSZCZEGÓLNIENIE SPECIFICATION a - 2013 b - 2014	Ogółem Grand total	W tym Of which									
		rolnictwo, leśnictwo, łowiectwo i rybactwo agriculture, forestry and fishing	przemysł industry		budo- wnictwo construc- tion	handel; naprawa pojazdów samocho- dowych ^Δ trade; repair of motor vehicles ^Δ	zakwate- rowanie i gastro- nomia ^Δ accom- modation and catering ^Δ	transport i gospo- darka magazy- nowa transporta- tion and storage	działal- ność profesjo- nalna, nau- kowa i technicz- na profes- sional, scientific and technical activities	admini- strowanie i działal- ność wspiera- jąca ^Δ adminis- trative and support service activities	
			razem total	w tym przetwór- stwo prze- mysłowe of which manufac- turing							
GRANICA POLSKO-BIAŁORUSKA (cd.) POLISH-BELARUSIAN BORDER (cont.)											
POWIAT SIEMIATYCKI ...	a	2603	188	279	260	412	544	38	132	128	43
	b	2675	160	291	270	452	554	41	136	131	46
w tym gminy przygra- niczne	a	1975	76	229	216	302	432	31	112	102	33
of which border gminas	b	2037	70	236	222	326	439	34	118	100	37
gmina miejska urban gmina											
Siemiatycze	a	1281	16	131	125	195	314	22	86	69	21
	b	1292	14	131	125	196	316	20	89	68	21
gminy wiejskie rural gminas											
Dziadkowice	a	103	12	9	8	15	26	2	4	9	1
	b	107	9	12	10	19	26	2	4	7	2
Mielnik	a	128	6	20	19	18	12	3	4	8	3
	b	135	4	20	19	17	12	6	4	9	4
Milejczyce	a	58	6	7	6	9	6	1	3	3	1
	b	65	6	7	6	14	7	1	4	3	1
Nurzec-Stacja	a	150	25	12	11	18	27	-	4	3	4
	b	159	26	12	11	22	27	-	5	3	4
Siemiatycze	a	255	11	50	47	47	47	3	11	10	3
	b	279	11	54	51	58	51	5	12	10	5
POWIAT SOKÓLSKI	a	3802	242	404	375	425	985	79	263	210	70
	b	3879	211	409	382	445	978	93	264	223	72
w tym gminy przygra- niczne	a	3659	230	379	352	415	937	77	256	204	69
of which border gminas	b	3731	200	384	359	432	928	91	256	217	71
gminy miejsko- -wiejskie urban-rural gminas											
Dąbrowa Białostocka .	a	648	40	68	62	59	177	12	41	26	15
	b	663	31	66	61	70	176	16	36	32	14
miasto	a	431	12	37	32	36	142	9	28	22	10
urban area	b	435	7	39	35	44	139	10	24	25	8
wieś	a	217	28	31	30	23	35	3	13	4	5
rural area	b	228	24	27	26	26	37	6	12	7	6

TABL. 3. PODMIOTY GOSPODARKI NARODOWEJ W REJESTRZE REGON WEDŁUG WYBRANYCH SEKCJI POLSKIEJ KLASYFIKACJI DZIAŁALNOŚCI (cd.)

Stan w dniu 31 XII

ENTITIES OF THE NATIONAL ECONOMY IN THE REGON REGISTER BY SELECTED SECTIONS OF THE POLISH CLASSIFICATION OF ACTIVITIES (cont.)

As of 31 XII

E. WOJEWÓDZTWO PODLASKIE (dok.)

E. PODLASKIE VOIVODSHIP (cont.)

WYSZCZEGÓLNIENIE SPECIFICATION	Ogółem Grand total	W tym Of which								
		rolnictwo, leśnictwo, łowiectwo i rybactwo agriculture, forestry and fishing	przemysł industry		budo- wnictwo construc- tion	handel; naprawa pojazdów samocho- dowych ^Δ trade; repair of motor vehicles ^Δ	zakwate- rowanie i gastro- nomia ^Δ accom- modation and catering ^Δ	transport i gospo- darka magazy- nowa transporta- tion and storage	działal- ność profesjo- nalna, nau- kowa i technicz- na profes- sional, scientific and technical activities	admini- strowanie i działal- ność wspiera- jąca ^Δ adminis- trative and support service activities
			razem total	w tym przetwó- rstwo prze- mysłowe of which manufac- turing						

GRANICA POLSKO-BIAŁORUSKA (dok.) POLISH-BELARUSIAN BORDER (cont.)

POWIAT SOKÓLSKI (dok.) (cont.)											
gminy miejsko- -wiejskie (dok.) urban-rural gminas (cont.)											
Krynki	a	183	12	19	18	14	29	12	29	7	3
	b	189	12	19	18	13	29	13	30	7	3
miasto	a	157	6	16	15	13	28	7	29	6	2
urban area	b	158	6	15	14	12	28	8	29	6	2
wieś	a	26	6	3	3	1	1	5	-	1	1
rural area	b	31	6	4	4	1	1	5	1	1	1
Sokółka	a	1838	59	212	203	196	512	34	137	118	38
	b	1878	48	212	204	212	508	35	140	127	41
miasto	a	1554	23	178	170	157	442	31	117	109	34
urban area	b	1598	21	178	171	171	446	30	117	116	35
wieś	a	284	36	34	33	39	70	3	20	9	4
rural area	b	280	27	34	33	41	62	5	23	11	6
Suchowola	a	288	34	29	26	55	60	5	7	15	2
	b	293	37	27	24	50	61	7	9	13	3
miasto	a	168	5	22	20	31	47	2	5	12	-
urban area	b	172	7	21	19	28	46	3	5	10	2
wieś	a	120	29	7	6	24	13	3	2	3	2
rural area	b	121	30	6	5	22	15	4	4	3	1
gminy wiejskie rural gminas											
Janów	a	169	23	7	7	25	43	2	3	8	3
	b	180	18	10	10	25	42	3	4	9	2
Kuźnica	a	190	8	16	14	24	50	10	23	10	3
	b	188	8	20	18	24	46	12	21	10	3
Nowy Dwór	a	81	9	4	3	15	15	-	5	2	3
	b	79	7	4	3	15	14	-	5	2	2
Sidra	a	118	13	11	9	12	28	-	3	8	2
	b	119	11	11	9	10	27	3	3	9	2
Szudziałowo	a	144	32	13	10	15	23	2	8	10	-
	b	142	28	15	12	13	25	2	8	8	1

TABL. 3. PODMIOTY GOSPODARKI NARODOWEJ W REJESTRZE REGON WEDŁUG WYBRANYCH SEKCJI POLSKIEJ KLASYFIKACJI DZIAŁALNOŚCI (cd.)

Stan w dniu 31 XII

ENTITIES OF THE NATIONAL ECONOMY IN THE REGON REGISTER BY SELECTED SECTIONS OF THE POLISH CLASSIFICATION OF ACTIVITIES (cont.)

As of 31 XII

F. WOJEWÓDZTWO MAZOWIECKIE

F. MAZOWIECKIE VOIVODSHIP

WYSZCZEGÓLNIENIE SPECIFICATION a - 2013 b - 2014	Ogółem Grand total	W tym Of which								
		rolnictwo, leśnictwo, łowiectwo i rybactwo agriculture, forestry and fishing	przemysł industry		budo- wnictwo construc- tion	handel; naprawa pojazdów samocho- dowych ^Δ trade; repair of motor vehicles ^Δ	zakwate- rowanie i gastro- nomia ^Δ accom- modation and catering ^Δ	transport i gospo- darka magazy- nowa transport- ation and storage	działal- ność profesjo- nalna, nau- kowa i technicz- na profes- sional, scientific and technical activities	admini- strowanie i działal- ność wspiera- jąca ^Δ adminis- trative and support service activities
			razem total	w tym przetwór- stwo prze- mysłowe of which manufac- turing						
WOJEWÓDZTWO VOIVODSHIP	a 724997	11697	63287	58278	71235	190309	18046	45052	92420	25195
	b 742172	9017	64281	59088	71751	192347	18710	45031	97766	26574
w tym: of which:										
powiaty przygraniczne border powiats	a 2231	244	205	187	249	574	35	174	125	47
	b 2282	244	204	183	264	566	38	187	128	55
gminy przygraniczne border gminas	a 2016	195	188	170	227	535	35	148	122	43
	b 2061	196	186	165	241	526	38	161	125	50
GRANICA POLSKO-BIAŁORUSKA POLISH-BELARUSIAN BORDER										
POWIAT ŁOSICKI	a 2231	244	205	187	249	574	35	174	125	47
	b 2282	244	204	183	264	566	38	187	128	55
w tym gminy przygraniczne of which border gminas	a 2016	195	188	170	227	535	35	148	122	43
	b 2061	196	186	165	241	526	38	161	125	50
gmina miejsko-wiejska urban-rural gmina										
Łosice	a 1092	85	90	85	85	315	22	91	76	23
	b 1108	91	84	79	86	307	24	98	81	28
miasto urban area	a 853	46	57	54	61	247	17	75	70	17
	b 853	38	55	51	63	242	19	81	74	18
wieś rural area	a 239	39	33	31	24	68	5	16	6	6
	b 255	53	29	28	23	65	5	17	7	10
gminy wiejskie rural gminas										
Huszlew	a 140	17	6	4	24	42	-	9	6	2
	b 148	18	8	6	24	44	-	9	6	3
Platerów	a 258	29	28	27	43	53	2	23	13	3
	b 273	31	32	30	47	52	3	26	11	4
Sarnaki	a 276	28	30	28	40	71	7	6	18	9
	b 278	25	29	27	43	69	8	4	16	9
Stara Kornica	a 250	36	34	26	35	54	4	19	9	6
	b 254	31	33	23	41	54	3	24	11	6

TABL. 3. PODMIOTY GOSPODARKI NARODOWEJ W REJESTRZE REGON WEDŁUG WYBRANYCH SEKCJI POLSKIEJ KLASYFIKACJI DZIAŁALNOŚCI (cd.)

Stan w dniu 31 XII

ENTITIES OF THE NATIONAL ECONOMY IN THE REGON REGISTER BY SELECTED SECTIONS OF THE POLISH CLASSIFICATION OF ACTIVITIES (cont.)

As of 31 XII

G. WOJEWÓDZTWO LUBELSKIE

G. LUBELSKIE VOIVODSHIP

WYSZCZEGÓLNIENIE SPECIFICATION	Ogółem Grand total	W tym Of which								
		rolnictwo, leśnictwo, łowiectwo i rybactwo agriculture, forestry and fishing	przemysł industry		budo- wnictwo construc- tion	handel; naprawa pojazdów samocho- dowych ^Δ trade; repair of motor vehicles ^Δ	zakwate- rowanie i gastro- nomia ^Δ accom- modation and catering ^Δ	transport i gospo- darka magazy- nowa transport- ation and storage	działal- ność profesjo- nalna, na- ukowa i technicz- na profes- sional, scientific and technical activities	admini- strowanie i działal- ność wspiera- jąca ^Δ adminis- trative and support service activities
			razem total	w tym przetwó- rstwo prze- mysłowe of which manufac- turing						
WOJEWÓDZTWO	a 169762	4480	14672	13570	20202	49297	4504	11497	12772	3629
VOIVODSHIP	b 171620	4191	14789	13681	20436	48894	4545	11507	13254	3924
w tym: of which:										
powiaty przygranicz- ne	a 57713	2484	4990	4564	7274	17195	1571	3932	3257	1129
border powiats	b 58682	2335	5095	4664	7376	17202	1602	3983	3432	1279
gminy przygraniczne	a 36408	1619	2777	2524	4494	10835	952	2658	2118	754
border gminas	b 37087	1513	2871	2612	4535	10855	966	2711	2239	871
GRANICA POLSKO-BIAŁORUSKA POLISH-BELARUSIAN BORDER										
POWIAT BIALSKI ¹	a 6469	431	537	472	922	1714	144	619	295	148
	b 6591	381	567	501	928	1722	143	627	323	178
w tym gminy przygraniczne	a 6246	408	522	459	884	1661	139	598	292	145
of which border gminas	b 6372	357	549	485	897	1668	137	609	320	176
gminy miejskie urban gminas										
Międzyrzec Podlaski	a 1463	50	121	114	220	400	30	152	98	35
	b 1431	46	121	114	202	381	28	142	103	37
Terespol	a 394	4	13	11	28	136	12	53	21	9
	b 397	3	14	12	27	132	11	60	20	12
gminy wiejskie rural gminas										
Biała Podlaska	a 980	54	95	80	147	264	18	100	56	35
	b 1036	39	100	83	165	284	18	103	63	42
Janów Podlaski	a 315	14	27	26	58	84	13	17	14	9
	b 318	11	27	26	59	82	13	17	13	9
Kodeń	a 136	12	9	8	15	35	3	3	7	1
	b 137	12	10	9	11	35	2	5	8	3
Konstantynów	a 200	15	30	27	38	47	2	18	8	1
	b 211	10	36	34	38	47	2	22	9	3
Leśna Podlaska	a 204	11	10	7	26	45	8	17	9	5
	b 213	7	11	8	28	47	8	21	12	6
Łomazy	a 253	12	28	25	47	61	5	20	8	9
	b 260	11	29	26	47	63	5	17	9	11
Międzyrzec Podlaski	a 549	77	34	33	98	141	11	62	12	7
	b 576	74	40	39	106	140	12	64	19	4
Piszczac	a 362	30	24	19	53	103	7	34	17	8
	b 375	27	26	21	51	105	10	34	20	13
Rokitno	a 120	11	16	15	12	26	3	4	6	3
	b 122	10	18	17	15	25	3	6	5	3
Rossosz	a 119	6	17	11	19	28	7	7	1	5
	b 120	2	18	12	18	33	5	8	2	5

¹ Powiat w strefie przygranicznej przy granicy polsko-białoruskiej i polsko-ukraińskiej.

¹ Powiat in the border area by the Polish-Belarusian and Polish-Ukrainian border.

TABL. 3. PODMIOTY GOSPODARKI NARODOWEJ W REJESTRZE REGON WEDŁUG WYBRANYCH SEKCJI POLSKIEJ KLASYFIKACJI DZIAŁALNOŚCI (cd.)

Stan w dniu 31 XII

ENTITIES OF THE NATIONAL ECONOMY IN THE REGON REGISTER BY SELECTED SECTIONS OF THE POLISH CLASSIFICATION OF ACTIVITIES (cont.)

As of 31 XII

G. WOJEWÓDZTWO LUBELSKIE (cd.)

G. LUBELSKIE VOIVODSHIP (cont.)

WYSZCZEGÓLNIENIE SPECIFICATION a - 2013 b - 2014	Ogółem Grand total	W tym Of which									
		rolnictwo, leśnictwo, łowiectwo i rybactwo agriculture, forestry and fishing	przemysł industry		budo- wnictwo construc- tion	handel; naprawa pojazdów samocho- dowych ^Δ trade; repair of motor vehicles ^Δ	zakwate- rowanie i gastro- nomia ^Δ accom- modation and catering ^Δ	transport i gospo- darka magazy- nowa transport- ation and storage	działal- ność profesjo- nalna, na- ukowa i technicz- na profes- sional, scientific and technical activities	admini- strowanie i działal- ność wspiera- jąca ^Δ admini- strative and support service activities	
			razem total	w tym przetwó- rstwo prze- mysłowe of which manufac- turing							
GRANICA POLSKO-BIAŁORUSKA (cd.) POLISH-BELARUSIAN BORDER (cont.)											
POWIAT BIALSKI ¹ (dok.) (cont.)											
gminy wiejskie (dok.) rural gminas (cont.)											
Sławatycze ²	a 114	13	7	5	14	30	4	3	1	2	
	b 120	12	7	5	20	28	3	2	-	5	
Sosnówka ²	a 108	20	9	8	15	14	-	4	4	2	
	b 107	17	10	9	14	15	-	4	5	2	
Terespol	a 283	17	17	15	32	64	4	52	9	5	
	b 281	17	13	11	29	66	5	50	10	6	
Tuczna	a 114	16	10	10	10	29	1	9	1	-	
	b 119	15	11	11	14	25	1	11	1	-	
Wisznice	a 317	26	36	29	36	90	4	18	15	5	
	b 316	20	37	31	37	87	5	20	15	10	
Zalesie	a 215	20	19	16	16	64	7	25	5	4	
	b 233	24	21	17	16	73	6	23	6	5	
POWIAT CHEŁMSKI	a 3514	209	324	291	564	968	81	252	132	73	
	b 3738	200	335	301	598	1003	89	262	155	100	
w tym gminy przygra- niczne	a 874	70	81	73	130	242	21	64	19	12	
of which border gminas	b 960	66	86	77	139	275	22	71	30	12	
gminy wiejskie rural gminas											
Dorohusk ²	a 275	13	20	16	28	84	9	21	7	6	
	b 307	12	20	16	33	98	10	27	8	6	
Ruda-Huta ²	a 156	17	13	12	27	42	4	13	3	2	
	b 165	14	15	14	26	44	4	12	3	2	
Sawin ²	a 247	24	29	26	40	64	4	18	5	3	
	b 272	25	31	28	39	78	5	18	10	2	
Wierzbica ²	a 196	16	19	19	35	52	4	12	4	1	
	b 216	15	20	19	41	55	3	14	9	2	
POWIAT PARCZEWSKI ¹	a 2359	124	217	201	332	679	72	86	123	48	
	b 2394	103	236	222	324	690	73	93	123	60	
w tym gminy przygra- niczne	a 657	71	54	51	77	161	24	26	28	19	
of which border gminas	b 683	59	65	62	81	169	26	31	27	22	
gminy wiejskie rural gminas											
Dębowa Kłoda	a 233	27	24	21	30	69	14	11	10	2	
	b 239	20	33	30	32	68	14	11	11	2	

¹ Powiat w strefie przygranicznej przy granicy polsko-białoruskiej i polsko-ukraińskiej. ² Gmina w strefie przygranicznej przy granicy polsko-białoruskiej i polsko-ukraińskiej.

¹ Powiat in the border area by the Polish-Belarusian and Polish-Ukrainian border. ² Gmina in the border area by the Polish-Belarusian and Polish-Ukrainian border.

TABL. 3. PODMIOTY GOSPODARKI NARODOWEJ W REJESTRZE REGON WEDŁUG WYBRANYCH SEKCJI POLSKIEJ KLASYFIKACJI DZIAŁALNOŚCI (cd.)

Stan w dniu 31 XII

ENTITIES OF THE NATIONAL ECONOMY IN THE REGON REGISTER BY SELECTED SECTIONS OF THE POLISH CLASSIFICATION OF ACTIVITIES (cont.)

As of 31 XII

G. WOJEWÓDZTWO LUBELSKIE (cd.)

G. LUBELSKIE VOIVODSHIP (cont.)

WYSZCZEGÓLNIENIE SPECIFICATION	Ogółem Grand total	W tym Of which									
		rolnictwo, leśnictwo, łowiectwo i rybactwo agriculture, forestry and fishing	przemysł industry		budo- wnictwo construc- tion	handel; naprawa pojazdów samocho- dowych ^Δ trade; repair of motor vehicles ^Δ	zakwate- rowanie i gastro- nomia ^Δ accom- modation and catering ^Δ	transport i gospo- darka magazy- nowa transporta- tion and storage	działal- ność profesjo- nalna, nau- kowa i technicz- na profes- sional, scientific and technical activities	admini- strowanie i działal- ność wspiera- jąca ^Δ adminis- trative and support service activities	
			razem total	w tym przetwór- stwo prze- mysłowe of which manufac- turing							
a - 2013											
b - 2014											
GRANICA POLSKO-BIAŁORUSKA (dok.) POLISH-BELARUSIAN BORDER (cont.)											
POWIAT PARCZEWSKI¹ (dok.) (cont.)											
gminy wiejskie (dok.) rural gminas (cont.)											
Jabłoń	a	185	21	14	14	18	29	4	10	9	7
	b	189	17	14	14	21	33	5	10	6	8
Podedwórze ²	a	106	11	5	5	15	28	4	2	6	1
	b	106	9	6	6	12	29	4	5	6	2
Sosnowica ²	a	133	12	11	11	14	35	2	3	3	9
	b	149	13	12	12	16	39	3	5	4	10
POWIAT WŁODAWSKI¹	a	2753	160	226	201	341	716	128	125	145	53
	b	2763	160	243	215	341	696	132	122	143	54
Gmina miejska Urban gmina											
Włodawa ²	a	1359	20	84	79	153	391	61	57	101	35
	b	1342	17	91	85	156	372	61	58	97	32
Gminy wiejskie Rural gminas											
Hanna ²	a	156	23	15	12	13	46	4	9	2	1
	b	163	24	18	14	14	48	3	9	4	1
Hańsk ²	a	174	21	18	17	43	36	5	7	7	-
	b	177	21	19	18	46	33	6	7	5	1
Stary Brus ²	a	109	24	18	15	9	14	3	3	3	-
	b	117	24	19	16	10	15	3	5	4	-
Urszulin ²	a	251	8	20	18	31	77	7	9	12	4
	b	254	13	20	17	27	78	8	9	11	6
Włodawa ²	a	395	28	41	33	51	91	37	23	15	8
	b	407	27	47	39	50	92	40	22	16	8
Wola Uhruska ²	a	179	10	18	16	31	40	8	8	3	3
	b	179	10	16	14	31	37	8	7	3	4
Wryki ²	a	130	26	12	11	10	21	3	9	2	2
	b	124	24	13	12	7	21	3	5	3	2
MIASTO NA PRAWACH POWIATU CITY WITH POWIAT STATUS											
BIAŁA PODLASKA	a	5647	75	351	324	548	1759	115	535	484	127
	b	5692	68	366	341	529	1779	114	536	499	132

¹ Powiat w strefie przygranicznej przy granicy polsko-białoruskiej i polsko-ukraińskiej. ² Gmina w strefie przygranicznej przy granicy polsko-białoruskiej i polsko-ukraińskiej.

¹ Powiat in the border area by the Polish-Belarusian and Polish-Ukrainian border. ² Gmina in the border area by the Polish-Belarusian and Polish-Ukrainian border.

TABL. 3. PODMIOTY GOSPODARKI NARODOWEJ W REJESTRZE REGON WEDŁUG WYBRANYCH SEKCJI POLSKIEJ KLASYFIKACJI DZIAŁALNOŚCI (cd.)

Stan w dniu 31 XII

ENTITIES OF THE NATIONAL ECONOMY IN THE REGON REGISTER BY SELECTED SECTIONS OF THE POLISH CLASSIFICATION OF ACTIVITIES (cont.)

As of 31 XII

G. WOJEWÓDZTWO LUBELSKIE (cd.)

G. LUBELSKIE VOIVODSHIP (cont.)

WYSZCZEGÓLNIENIE SPECIFICATION	Ogółem Grand total	W tym Of which									
		rolnictwo, leśnictwo, łowiectwo i rybactwo agriculture, forestry and fishing	przemysł industry		budo- wnictwo construc- tion	handel; naprawa pojazdów samocho- dowych ^Δ trade; repair of motor vehicles ^Δ	zakwate- rowanie i gastro- nomia ^Δ accom- modation and catering ^Δ	transport i gospo- darka magazy- nowa transport- ation and storage	działal- ność profesjo- nalna, nau- kowa i technicz- na profes- sional, scientific and technical activities	admini- strowanie i działal- ność wspiera- jąca ^Δ adminis- trative and support service activities	
			razem total	w tym przetwór- stwo prze- mysłowe of which manufac- turing							
a - 2013											
b - 2014											
GRANICA POLSKO-UKRAIŃSKA POLISH-UKRAINIAN BORDER											
POWIAT BIALSKI ¹	a	6469	431	537	472	922	1714	144	619	295	148
	b	6591	381	567	501	928	1722	143	627	323	178
w tym gminy przygra- niczne	a	222	33	16	13	29	44	4	7	5	4
of which border gminas	b	227	29	17	14	34	43	3	6	5	7
gminy wiejskie rural gminas											
Stawiatycze ²	a	114	13	7	5	14	30	4	3	1	2
	b	120	12	7	5	20	28	3	2	-	5
Sosnówka ²	a	108	20	9	8	15	14	-	4	4	2
	b	107	17	10	9	14	15	-	4	5	2
POWIAT BIŁGORAJSKI ...	a	7440	311	912	857	1069	2266	162	412	393	105
	b	7538	298	914	861	1100	2267	174	416	395	114
w tym gmina przygra- niczna	a	163	30	12	11	20	50	1	5	5	3
of which border gmina	b	159	28	13	12	19	50	1	4	6	3
gmina wiejska rural gmina											
Obsza	a	163	30	12	11	20	50	1	5	5	3
	b	159	28	13	12	19	50	1	4	6	3
POWIAT CHEŁMSKI ¹	a	3514	209	324	291	564	968	81	252	132	73
	b	3738	200	335	301	598	1003	89	262	155	100
w tym gminy przygra- niczne	a	3301	208	295	270	535	925	77	249	119	66
of which border gminas	b	3517	199	307	281	574	954	85	258	139	92
gminy wiejskie rural gminas											
Białopole	a	152	28	12	9	11	32	1	11	5	-
	b	147	26	14	11	11	30	1	9	4	2
Chełm	a	920	23	75	67	167	298	28	82	49	19
	b	978	22	79	72	173	296	32	84	57	32
Dorohusk ²	a	275	13	20	16	28	84	9	21	7	6
	b	307	12	20	16	33	98	10	27	8	6
Dubienka	a	100	9	7	6	14	23	1	3	6	2
	b	110	10	7	6	21	25	1	1	4	3
Kamień	a	185	12	22	22	36	41	6	14	4	9
	b	207	10	23	23	40	44	7	17	7	11

¹ Powiat w strefie przygranicznej przy granicy polsko-białoruskiej i polsko-ukraińskiej. ² Gmina w strefie przygranicznej przy granicy polsko-białoruskiej i polsko-ukraińskiej.

¹ Powiat in the border area by the Polish-Belarusian and Polish-Ukrainian border. ² Gmina in the border area by the Polish-Belarusian and Polish-Ukrainian border.

TABL. 3. PODMIOTY GOSPODARKI NARODOWEJ W REJESTRZE REGON WEDŁUG WYBRANYCH SEKCJI POLSKIEJ KLASYFIKACJI DZIAŁALNOŚCI (cd.)

Stan w dniu 31 XII

ENTITIES OF THE NATIONAL ECONOMY IN THE REGON REGISTER BY SELECTED SECTIONS OF THE POLISH CLASSIFICATION OF ACTIVITIES (cont.)

As of 31 XII

G. WOJEWÓDZTWO LUBELSKIE (cd.)

G. LUBELSKIE VOIVODSHIP (cont.)

WYSZCZEGÓLNIENIE SPECIFICATION a - 2013 b - 2014	Ogółem Grand total	W tym Of which								
		rolnictwo, leśnictwo, łowiectwo i rybactwo agriculture, forestry and fishing	przemysł industry		budo- wnictwo construc- tion	handel; naprawa pojazdów samocho- dowych ^Δ trade; repair of motor vehicles ^Δ	zakwate- rowanie i gastro- nomia ^Δ accom- modation and catering ^Δ	transport i gospo- darka magazy- nowa transporta- tion and storage	działal- ność profesjo- nalna, na- ukowa i technicz- na profes- sional, scientific and technical activities	admini- strowanie i działal- ność wspiera- jąca ^Δ adminis- trative and support service activities
			razem total	w tym przetwór- stwo prze- mysłowe of which manufac- turing						
GRANICA POLSKO-UKRAIŃSKA (cd.) POLISH-UKRAINIAN BORDER (cont.)										
POWIAT CHEŁMSKI ¹ (dok.) (cont.)										
gminy wiejskie (dok.) rural gminas (cont.)										
Leśniowice	a 170	15	20	19	30	40	5	11	3	4
	b 169	14	20	19	26	41	6	10	3	6
Rejowiec	a 258	10	23	22	44	67	6	19	13	7
	b 267	11	23	21	50	63	5	19	11	6
Rejowiec Fabryczny ..	a 128	4	18	17	16	35	-	9	2	2
	b 143	4	19	18	17	40	-	11	2	4
Ruda-Huta ²	a 156	17	13	12	27	42	4	13	3	2
	b 165	14	15	14	26	44	4	12	3	2
Sawin ²	a 247	24	29	26	40	64	4	18	5	3
	b 272	25	31	28	39	78	5	18	10	2
Siedliszcze	a 249	4	13	12	51	66	6	26	8	8
	b 259	4	12	11	56	66	6	27	8	9
Wierzbica ²	a 196	16	19	19	35	52	4	12	4	1
	b 216	15	20	19	41	55	3	14	9	2
Wojstawice	a 143	9	14	13	17	47	2	7	7	2
	b 153	7	14	13	20	47	4	6	9	2
Żmudź	a 122	24	10	10	19	34	1	3	3	1
	b 124	25	10	10	21	27	1	3	4	5
POWIAT HRUBIESZOW- SKI	a 4218	263	280	256	506	1374	109	263	181	88
	b 4272	250	289	265	491	1375	118	258	199	105
Gmina miejska Urban gmina										
Hrubieszów	a 1996	21	120	113	192	759	70	127	113	41
	b 2008	18	119	113	182	758	72	126	116	45
Gminy wiejskie Rural gminas										
Dołhobyczów	a 279	46	21	18	40	71	2	5	8	9
	b 282	44	21	18	42	73	3	7	8	12
Horodło	a 254	32	17	13	32	72	3	17	4	5
	b 262	30	17	13	33	72	4	16	6	8
Hrubieszów	a 472	61	34	32	79	122	11	38	11	8
	b 474	59	36	34	77	118	12	35	15	12
Mircze	a 355	37	14	11	54	108	9	28	12	13
	b 351	35	15	12	50	104	11	26	15	12
Trzuszczany	a 197	10	13	12	25	50	4	18	11	2
	b 203	10	14	13	24	53	3	18	13	2

¹ Powiat w strefie przygranicznej przy granicy polsko-białoruskiej i polsko-ukraińskiej. ² Gmina w strefie przygranicznej przy granicy polsko-białoruskiej i polsko-ukraińskiej.

¹ Powiat in the border area by the Polish-Belarusian and Polish-Ukrainian border. ² Gmina in the border area by the Polish-Belarusian and Polish-Ukrainian border.

TABL. 3. PODMIOTY GOSPODARKI NARODOWEJ W REJESTRZE REGON WEDŁUG WYBRANYCH SEKCJI POLSKIEJ KLASYFIKACJI DZIAŁALNOŚCI (cd.)

Stan w dniu 31 XII

ENTITIES OF THE NATIONAL ECONOMY IN THE REGON REGISTER BY SELECTED SECTIONS OF THE POLISH CLASSIFICATION OF ACTIVITIES (cont.)

As of 31 XII

G. WOJEWÓDZTWO LUBELSKIE (cd.)

G. LUBELSKIE VOIVODSHIP (cont.)

WYSZCZEGÓLNIENIE SPECIFICATION	Ogółem Grand total	W tym Of which								
		rolnictwo, leśnictwo, łowiectwo i rybactwo agriculture, forestry and fishing	przemysł industry		budo- wnictwo construc- tion	handel; naprawa pojazdów samocho- dowych ^Δ trade; repair of motor vehicles ^Δ	zakwate- rowanie i gastro- nomia ^Δ accom- modation and catering ^Δ	transport i gospo- darka magazy- nowa transporta- tion and storage	działal- ność profesjo- nalna, na- ukowa i technicz- na profes- sional, scientific and technical activities	admini- strowanie i działal- ność wspiera- jąca ^Δ adminis- trative and support service activities
			razem total	w tym przetwór- stwo prze- mysłowe of which manufac- turing						
GRANICA POLSKO-UKRAIŃSKA (cd.) POLISH-UKRAINIAN BORDER (cont.)										
POWIAT HRUBIESZOW- SKI (dok.) (cont.)										
Gminy wiejskie (dok.) Rural gminas (cont.)										
Uchanie	a 199	19	24	23	27	49	4	10	7	1
	b 205	19	27	25	24	55	3	8	8	1
Werbkowice	a 466	37	37	34	57	143	6	20	15	9
	b 487	35	40	37	59	142	10	22	18	13
POWIAT KRASNOSTAW- SKI	a 3652	108	286	264	430	1114	98	230	227	62
	b 3713	114	297	274	452	1111	91	225	244	68
w tym gmina przygra- niczna	a 204	9	16	15	35	63	7	17	11	4
of which border gmina	b 220	9	16	15	37	69	7	20	10	6
gmina wiejska rural gmina										
Siennica Różana	a 204	9	16	15	35	63	7	17	11	4
	b 220	9	16	15	37	69	7	20	10	6
POWIAT ŁĘCZYŃSKI	a 3190	103	313	269	373	935	94	181	177	68
	b 3224	97	300	257	403	907	97	178	194	68
w tym gmina przygra- niczna	a 342	24	42	39	48	97	8	15	7	3
of which border gmina	b 353	21	42	39	54	94	10	16	11	4
gmina wiejska rural gmina										
Cyców	a 342	24	42	39	48	97	8	15	7	3
	b 353	21	42	39	54	94	10	16	11	4
POWIAT PARCZEWSKI ¹	a 2359	124	217	201	332	679	72	86	123	48
	b 2394	103	236	222	324	690	73	93	123	60
w tym gminy przygra- niczne	a 239	23	16	16	29	63	6	5	9	10
of which border gminas	b 255	22	18	18	28	68	7	10	10	12
gminy wiejskie rural gminas										
Podedwórze ²	a 106	11	5	5	15	28	4	2	6	1
	b 106	9	6	6	12	29	4	5	6	2
Sosnowica ²	a 133	12	11	11	14	35	2	3	3	9
	b 149	13	12	12	16	39	3	5	4	10

¹ Powiat w strefie przygranicznej przy granicy polsko-białoruskiej i polsko-ukraińskiej. ² Gmina w strefie przygranicznej przy granicy polsko-białoruskiej i polsko-ukraińskiej.

¹ Powiat in the border area by the Polish-Belarusian and Polish-Ukrainian border. ² Gmina in the border area by the Polish-Belarusian and Polish-Ukrainian border.

TABL. 3. PODMIOTY GOSPODARKI NARODOWEJ W REJESTRZE REGON WEDŁUG WYBRANYCH SEKCJI POLSKIEJ KLASYFIKACJI DZIAŁALNOŚCI (cd.)

Stan w dniu 31 XII

ENTITIES OF THE NATIONAL ECONOMY IN THE REGON REGISTER BY SELECTED SECTIONS OF THE POLISH CLASSIFICATION OF ACTIVITIES (cont.)

As of 31 XII

G. WOJEWÓDZTWO LUBELSKIE (cd.)

G. LUBELSKIE VOIVODSHIP (cont.)

WYSZCZEGÓLNIENIE SPECIFICATION		Ogółem Grand total	W tym Of which								
			rolnictwo, leśnictwo, łowiectwo i rybactwo agriculture, forestry and fishing	przemysł industry		budo- wnictwo construc- tion	handel; naprawa pojazdów samocho- dowych ^Δ trade; repair of motor vehicles ^Δ	zakwate- rowanie i gastro- nomia ^Δ accom- modation and catering ^Δ	transport i gospo- darka magazy- nowa transporta- tion and storage	działal- ność profesjo- nalna, na- ukowa i technicz- na profes- sional, scientific and technical activities	admini- strowanie i działal- ność wspiera- jąca ^Δ adminis- trative and support service activities
				razem total	w tym przetwó- rstwo prze- mysłowe of which manufac- turing						
GRANICA POLSKO-UKRAIŃSKA (cd.) POLISH-UKRAINIAN BORDER (cont.)											
POWIAT TOMASZOWSKI	a	6523	293	537	485	818	2178	190	346	372	125
	b	6567	283	531	477	816	2145	182	363	387	128
Gmina miejska Urban gmina											
Tomaszów Lubelski	a	2956	21	242	230	299	1071	95	153	252	59
	b	2935	18	240	227	282	1042	94	162	256	61
Gminy miejsko-wiejskie Urban-rural gminas											
Łaszczów	a	323	25	32	31	29	109	6	24	8	11
	b	334	23	29	28	36	108	6	24	9	9
miasto	a	178	5	18	17	19	64	3	5	6	7
urban area	b	182	5	17	16	24	60	2	4	7	5
wieś	a	145	20	14	14	10	45	3	19	2	4
rural area	b	152	18	12	12	12	48	4	20	2	4
Tyszowce	a	359	24	23	18	38	142	9	15	12	3
	b	356	23	23	19	37	138	8	14	13	4
miasto	a	207	6	16	12	13	88	7	6	11	3
urban area	b	207	7	15	12	15	86	6	6	10	3
wieś	a	152	18	7	6	25	54	2	9	1	-
rural area	b	149	16	8	7	22	52	2	8	3	1
Gminy wiejskie Rural gminas											
Bełzec	a	191	8	17	16	47	56	7	6	4	4
	b	198	8	15	14	49	51	7	9	5	6
Jarczów	a	174	16	11	7	21	42	1	14	12	7
	b	178	22	10	5	19	42	1	15	9	6
Krynice	a	174	8	14	14	16	52	8	17	6	1
	b	180	8	13	13	16	57	8	18	7	1
Lubycza Królewska	a	337	38	26	19	57	87	8	18	12	5
	b	346	37	25	19	62	88	7	18	14	7
Rachanie	a	266	14	14	11	38	89	5	20	8	4
	b	272	13	17	14	40	83	5	22	10	3
Susiec	a	447	41	48	44	90	113	14	21	19	8
	b	447	36	46	42	91	114	16	21	19	6
Tarnawatka	a	186	6	19	17	32	63	5	6	2	3
	b	184	4	18	15	34	64	3	5	3	2
Telatyn	a	242	41	9	4	24	63	7	9	10	4
	b	251	39	10	5	27	65	7	10	12	4
Tomaszów Lubelski	a	678	26	73	66	100	244	22	31	20	12
	b	695	28	76	68	98	245	17	33	23	12
Ulhówek	a	190	25	9	8	27	47	3	12	7	4
	b	191	24	9	8	25	48	3	12	7	7

TABL. 3. PODMIOTY GOSPODARKI NARODOWEJ W REJESTRZE REGON WEDŁUG WYBRANYCH SEKCJI POLSKIEJ KLASYFIKACJI DZIAŁALNOŚCI (cd.)

Stan w dniu 31 XII

ENTITIES OF THE NATIONAL ECONOMY IN THE REGON REGISTER BY SELECTED SECTIONS OF THE POLISH CLASSIFICATION OF ACTIVITIES (cont.)

As of 31 XII

G. WOJEWÓDZTWO LUBELSKIE (dok.)

G. LUBELSKIE VOIVODSHIP (cont.)

WYSZCZEGÓLNIENIE SPECIFICATION	Ogółem Grand total	W tym Of which									
		rolnictwo, leśnictwo, łowiectwo i rybactwo agriculture, forestry and fishing	przemysł industry		budo- wnictwo construc- tion	handel; naprawa pojazdów samocho- dowych ^Δ trade; repair of motor vehicles ^Δ	zakwate- rowanie i gastro- nomia ^Δ accom- modation and catering ^Δ	transport i gospo- darka magazy- nowa transporta- tion and storage	działal- ność profesjo- nalna, nau- kowa i technicz- na profes- sional, scientific and technical activities	admini- strowanie i działal- ność wspiera- jąca ^Δ adminis- trative and support service activities	
			razem total	w tym przetwór- stwo prze- mysłowe of which manufac- turing							
a - 2013											
b - 2014											
GRANICA POLSKO-UKRAIŃSKA (dok.) POLISH-UKRAINIAN BORDER (cont.)											
POWIAT WŁODAWSKI ¹	a	2753	160	226	201	341	716	128	125	145	53
	b	2763	160	243	215	341	696	132	122	143	54
Gmina miejska Urban gmina											
Włodawa ²	a	1359	20	84	79	153	391	61	57	101	35
	b	1342	17	91	85	156	372	61	58	97	32
Gminy wiejskie Rural gminas											
Hanna ²	a	156	23	15	12	13	46	4	9	2	1
	b	163	24	18	14	14	48	3	9	4	1
Hańsk ²	a	174	21	18	17	43	36	5	7	7	-
	b	177	21	19	18	46	33	6	7	5	1
Stary Brus ²	a	109	24	18	15	9	14	3	3	3	-
	b	117	24	19	16	10	15	3	5	4	-
Urszulin ²	a	251	8	20	18	31	77	7	9	12	4
	b	254	13	20	17	27	78	8	9	11	6
Włodawa ²	a	395	28	41	33	51	91	37	23	15	8
	b	407	27	47	39	50	92	40	22	16	8
Wola Uhruska ²	a	179	10	18	16	31	40	8	8	3	3
	b	179	10	16	14	31	37	8	7	3	4
Wyryki ²	a	130	26	12	11	10	21	3	9	2	2
	b	124	24	13	12	7	21	3	5	3	2
POWIAT ZAMOJSKI	a	6214	367	600	564	771	1841	232	446	267	118
	b	6336	342	600	562	775	1859	243	453	283	133
w tym gminy przygraniczne	a	620	38	35	33	82	200	8	42	13	7
of which border gminas	b	635	40	33	32	77	208	8	44	11	10
gminy wiejskie rural gminas											
Grabowiec	a	174	12	15	15	15	50	3	15	8	1
	b	165	12	14	14	11	48	3	14	5	1
Komarów-Osada	a	244	16	13	12	40	79	4	13	3	4
	b	255	16	13	12	35	83	4	15	4	6
Miączyn	a	202	10	7	6	27	71	1	14	2	2
	b	215	12	6	6	31	77	1	15	2	3
MIASTO NA PRAWACH POWIATU CITY WITH POWIAT STATUS											
CHEŁM	a	5734	40	407	380	600	1651	146	437	461	114
	b	5854	39	417	388	619	1648	146	450	487	139

¹ Powiat w strefie przygranicznej przy granicy polsko-białoruskiej i polsko-ukraińskiej. ² Gmina w strefie przygranicznej przy granicy polsko-białoruskiej i polsko-ukraińskiej.

¹ Powiat in the border area by the Polish-Belarusian and Polish-Ukrainian border. ² Gmina in the border area by the Polish-Belarusian and Polish-Ukrainian border.

TABL. 3. PODMIOTY GOSPODARKI NARODOWEJ W REJESTRZE REGON WEDŁUG WYBRANYCH SEKCJI POLSKIEJ KLASYFIKACJI DZIAŁALNOŚCI (cd.)

Stan w dniu 31 XII

ENTITIES OF THE NATIONAL ECONOMY IN THE REGON REGISTER BY SELECTED SECTIONS OF THE POLISH CLASSIFICATION OF ACTIVITIES (cont.)

As of 31 XII

H. WOJEWÓDZTWO PODKARPACKIE

H. PODKARPACKIE VOIVODSHIP

WYSZCZEGÓLNIENIE SPECIFICATION	Ogółem Grand total	W tym Of which								
		rolnictwo, leśnictwo, łowiectwo i rybactwo agriculture, forestry and fishing	przemysł industry		budo- wnictwo construc- tion	handel; naprawa pojazdów samocho- dowych ^Δ trade; repair of motor vehicles ^Δ	zakwate- rowanie i gastro- nomia ^Δ accom- modation and catering ^Δ	transport i gospo- darka magazy- nowa transport- ation and storage	działal- ność profesjo- nalna, nau- kowa i technicz- na profes- sional, scientific and technical activities	admini- strowanie i działal- ność wspiera- jąca ^Δ adminis- trative and support service activities
			razem total	w tym przetwór- stwo prze- mysłowe of which manufac- turing						
WOJEWÓDZTWO	a 159627	3404	16372	15444	19955	44025	4542	10577	12620	3512
VOIVODSHIP	b 162556	3198	16720	15758	20117	43752	4636	10652	13191	3900
w tym: of which:										
powiaty przygranicz- ne	a 37341	1625	3059	2851	4687	10254	1498	2320	2369	744
border powiats	b 37648	1540	3090	2887	4617	10161	1519	2327	2433	851
gminy przygraniczne	a 32465	1375	2562	2382	3729	9120	1378	1967	2114	680
border gminas	b 32883	1325	2590	2410	3781	9031	1401	1988	2179	777
GRANICA POLSKO-UKRAIŃSKA POLISH-UKRAINIAN BORDER										
POWIAT BIESZCZADZKI	a 2165	356	170	157	245	432	163	109	93	46
	b 2170	344	177	163	227	417	181	109	104	51
Gmina miejsko-wiejska										
Urban-rural gmina										
Ustrzyki Dolne	a 1627	161	125	115	222	373	108	81	77	35
	b 1633	151	130	119	209	365	119	83	85	37
miasto	a 1047	47	70	68	139	260	67	41	60	25
urban area	b 1056	47	71	69	134	255	73	44	64	24
wieś	a 580	114	55	47	83	113	41	40	17	10
rural area	b 577	104	59	50	75	110	46	39	21	13
Gminy wiejskie										
Rural gminas										
Czarna	a 197	62	18	17	9	21	15	8	7	3
	b 200	59	18	17	7	22	19	8	9	4
Lutowiska	a 341	133	27	25	14	38	40	20	9	8
	b 337	134	29	27	11	30	43	18	10	10
POWIAT BRZOZOWSKI ..	a 3827	99	400	376	840	897	59	305	216	45
	b 3722	80	403	384	731	890	58	291	218	51
w tym gmina przygra- niczna	a 412	18	36	33	110	84	6	46	18	5
of which border gmina	b 393	15	30	27	102	81	5	46	18	3
gmina wiejska										
rural gmina										
Dydnia	a 412	18	36	33	110	84	6	46	18	5
	b 393	15	30	27	102	81	5	46	18	3

TABL. 3. PODMIOTY GOSPODARKI NARODOWEJ W REJESTRZE REGON WEDŁUG WYBRANYCH SEKCJI POLSKIEJ KLASYFIKACJI DZIAŁALNOŚCI (cd.)

Stan w dniu 31 XII

ENTITIES OF THE NATIONAL ECONOMY IN THE REGON REGISTER BY SELECTED SECTIONS OF THE POLISH CLASSIFICATION OF ACTIVITIES (cont.)

As of 31 XII

H. WOJEWÓDZTWO PODKARPACKIE (cd.)

H. PODKARPACKIE VOIVODSHIP (cont.)

WYSZCZEGÓLNIENIE SPECIFICATION		Ogółem Grand total	W tym Of which								
			rolnictwo, leśnictwo, łowiectwo i rybactwo agriculture, forestry and fishing	przemysł industry		budo- wnictwo construc- tion	handel; naprawa pojazdów samocho- dowych ^Δ trade; repair of motor vehicles ^Δ	zakwate- rowanie i gastro- nomia ^Δ accom- modation and catering ^Δ	transport i gospo- darka magazy- nowa transporta- tion and storage	działal- ność profesjo- nalna, nau- kowa i technicz- na profes- sional, scientific and technical activities	admini- strowanie i działal- ność wspiera- jąca ^Δ adminis- trative and support service activities
				razem total	w tym przetwó- rstwo prze- mysłowe of which manufac- turing						
GRANICA POLSKO-UKRAIŃSKA (cd.) POLISH-UKRAINIAN BORDER (cont.)											
POWIAT JAROSŁAWSKI	a	8336	143	680	627	1057	2779	177	547	558	157
	b	8435	145	694	645	1109	2708	181	546	568	171
Gminy miejskie Urban gminas											
Jarosław	a	4306	21	289	272	387	1567	105	199	371	84
	b	4286	21	288	276	400	1512	105	200	373	88
Radymno	a	370	2	21	20	35	159	9	15	26	1
	b	371	3	20	19	32	156	9	16	27	1
Gmina miejsko-wiejska Urban-rural gmina											
Pruchnik	a	296	4	22	21	52	90	9	20	14	8
	b	289	2	22	21	53	87	9	15	13	9
miasto	a	158	1	10	9	22	54	4	8	9	5
urban area	b	157	1	10	9	23	54	4	7	9	7
wieś	a	138	3	12	12	30	36	5	12	5	3
rural area	b	132	1	12	12	30	33	5	8	4	2
Gminy wiejskie Rural gminas											
Chłopice	a	206	5	24	23	24	46	3	25	9	9
	b	204	6	20	19	26	46	4	25	8	9
Jarosław	a	750	10	97	84	147	217	11	80	36	18
	b	764	13	105	92	144	219	11	76	39	16
Laszki	a	273	22	29	22	70	55	4	11	7	4
	b	284	23	30	24	75	59	4	8	7	5
Pawłosiów	a	534	7	60	56	68	184	7	46	29	9
	b	564	6	63	58	81	177	7	48	30	12
Radymno	a	505	36	24	22	88	146	8	59	10	9
	b	528	32	28	26	101	142	8	62	12	12
Rokietnica	a	166	5	13	13	28	51	2	13	6	3
	b	177	6	14	14	33	50	2	11	6	3
Różwienica	a	283	12	29	29	35	84	3	19	15	5
	b	295	13	31	31	35	81	3	20	18	6
Wiązownica	a	647	19	72	65	123	180	16	60	35	7
	b	673	20	73	65	129	179	19	65	35	10

TABL. 3. PODMIOTY GOSPODARKI NARODOWEJ W REJESTRZE REGON WEDŁUG WYBRANYCH SEKCJI POLSKIEJ KLASYFIKACJI DZIAŁALNOŚCI (cd.)

Stan w dniu 31 XII

ENTITIES OF THE NATIONAL ECONOMY IN THE REGON REGISTER BY SELECTED SECTIONS OF THE POLISH CLASSIFICATION OF ACTIVITIES (cont.)

As of 31 XII

H. WOJEWÓDZTWO PODKARPACKIE (cd.)

H. PODKARPACKIE VOIVODSHIP (cont.)

WYSZCZEGÓLNIENIE SPECIFICATION	Ogółem Grand total	W tym Of which									
		rolnictwo, leśnictwo, łowiectwo i rybactwo agriculture, forestry and fishing	przemysł industry		budo- wnictwo construc- tion	handel; naprawa pojazdów samocho- dowych ^Δ trade; repair of motor vehicles ^Δ	zakwate- rowanie i gastro- nomia ^Δ accom- modation and catering ^Δ	transport i gospo- darka magazy- nowa transporta- tion and storage	działal- ność profesjo- nalna, nau- kowa i technicz- na profes- sional, scientific and technical activities	admini- strowanie i działal- ność wspiera- jąca ^Δ adminis- trative and support service activities	
			razem total	w tym przetwó- rstwo prze- mysłowe of which manufac- turing							
GRANICA POLSKO-UKRAIŃSKA (cd.) POLISH-UKRAINIAN BORDER (cont.)											
POWIAT LESKI	a	2861	312	197	183	297	567	414	139	129	97
	b	2928	299	193	180	285	579	425	141	135	120
Gmina miejsko-wiejska Urban-rural gmina											
Lesko	a	1159	48	80	72	134	276	62	56	76	39
	b	1192	44	75	67	130	283	69	54	81	45
miasto	a	734	10	41	35	68	190	37	32	56	20
urban area	b	748	9	37	32	61	193	40	31	60	22
wieś	a	425	38	39	37	66	86	25	24	20	19
rural area	b	444	35	38	35	69	90	29	23	21	23
Gminy wiejskie Rural gminas											
Baligród	a	326	91	30	30	44	39	18	17	13	13
	b	333	83	34	34	40	43	20	19	14	15
Cisna	a	285	75	16	15	21	29	66	12	6	7
	b	285	67	16	15	16	31	65	14	7	12
Olszanica	a	407	31	44	42	53	104	21	25	11	14
	b	415	29	43	42	57	104	22	26	12	17
Solina	a	684	67	27	24	45	119	247	29	23	24
	b	703	76	25	22	42	118	249	28	21	31
POWIAT LUBACZOWSKI	a	3163	147	293	272	499	824	86	150	201	64
	b	3221	141	298	278	515	820	87	152	208	77
Gmina miejska Urban gmina											
Lubaczów	a	1038	17	69	65	122	285	22	38	94	22
	b	1039	17	70	67	118	279	20	36	97	25
Gminy miejsko-wiejskie Urban-rural gminas											
Cieszanów	a	326	17	31	26	47	78	14	14	18	5
	b	332	14	36	31	51	75	14	14	19	9
miasto	a	137	3	12	8	20	35	5	2	9	0
urban area	b	140	3	12	8	20	34	6	2	10	2
wieś	a	189	14	19	18	27	43	9	12	9	5
rural area	b	192	11	24	23	31	41	8	12	9	7
Narol	a	433	32	49	45	79	117	14	26	21	9
	b	444	32	50	46	88	113	16	27	20	9
miasto	a	169	11	18	15	27	51	4	9	13	3
urban area	b	173	11	17	14	28	50	6	9	13	3
wieś	a	264	22	31	30	52	66	10	17	8	6
rural area	b	271	21	33	32	60	63	10	18	7	6

TABL. 3. PODMIOTY GOSPODARKI NARODOWEJ W REJESTRZE REGON WEDŁUG WYBRANYCH SEKCJI POLSKIEJ KLASYFIKACJI DZIAŁALNOŚCI (cd.)

Stan w dniu 31 XII

ENTITIES OF THE NATIONAL ECONOMY IN THE REGON REGISTER BY SELECTED SECTIONS OF THE POLISH CLASSIFICATION OF ACTIVITIES (cont.)

As of 31 XII

H. WOJEWÓDZTWO PODKARPACKIE (cd.)

H. PODKARPACKIE VOIVODSHIP (cont.)

WYSZCZEGÓLNIENIE SPECIFICATION	Ogółem Grand total	W tym Of which									
		rolnictwo, leśnictwo, łowiectwo i rybactwo agriculture, forestry and fishing	przemysł industry		budo- wnictwo construc- tion	handel; naprawa pojazdów samocho- dowych ^Δ trade; repair of motor vehicles ^Δ	zakwate- rowanie i gastro- nomia ^Δ accom- modation and catering ^Δ	transport i gospo- darka magazy- nowa transporta- tion and storage	działal- ność profesjo- nalna, nau- kowa i technicz- na profes- sional, scientific and technical activities	admini- strowanie i działal- ność wspiera- jąca ^Δ adminis- trative and support service activities	
			razem total	w tym przetwór- stwo prze- mysłowe of which manufac- turing							
GRANICA POLSKO-UKRAIŃSKA (cd.) POLISH-UKRAINIAN BORDER (cont.)											
POWIAT LUBACZOWSKI (dok.) (cont.)											
Gminy miejsko-wiejskie (dok.) Urban-rural gminas (cont.)											
Oleszyce	a	415	28	30	29	70	98	8	34	33	11
	b	440	28	35	33	78	102	7	32	35	13
miasto	a	249	12	15	14	43	61	6	13	26	6
urban area	b	264	13	19	17	49	61	5	12	26	8
wieś	a	166	16	15	15	27	37	2	21	7	5
rural area	b	176	15	16	16	29	41	2	20	9	5
Gminy wiejskie Rural gminas											
Horyniec-Zdrój	a	244	13	19	16	34	77	10	9	4	5
	b	238	11	16	13	32	76	13	9	5	4
Lubaczów	a	383	13	60	58	81	88	9	20	15	10
	b	396	14	59	57	78	88	9	24	16	13
Stary Dzików	a	182	20	14	12	34	52	5	6	10	1
	b	182	18	11	11	36	52	5	7	9	3
Wielkie Oczy	a	142	7	21	21	32	29	4	3	6	1
	b	150	7	21	20	34	35	3	3	7	1
POWIAT PRZEMYSKI	a	3957	226	343	314	561	1123	123	244	187	63
	b	4067	221	351	320	574	1135	116	258	192	74
Gminy wiejskie Rural gminas											
Bircza	a	364	57	31	28	49	94	11	17	7	10
	b	390	58	32	29	54	97	11	18	8	12
Dubiecko	a	408	5	60	59	82	105	13	16	17	1
	b	420	4	56	55	81	114	12	19	18	3
Fredropol	a	234	27	16	11	21	57	7	13	8	2
	b	232	21	17	12	25	59	5	15	7	2
Krasiczyn	a	366	45	29	26	48	93	20	13	20	4
	b	378	46	30	27	50	88	20	15	23	4
Krzywcza	a	247	28	21	19	49	60	14	14	5	2
	b	256	28	21	19	53	58	14	14	8	2
Medyka	a	311	6	17	16	29	107	11	28	14	12
	b	307	8	18	17	33	100	10	30	14	11

TABL. 3. PODMIOTY GOSPODARKI NARODOWEJ W REJESTRZE REGON WEDŁUG WYBRANYCH SEKCJI POLSKIEJ KLASYFIKACJI DZIAŁALNOŚCI (dok.)

Stan w dniu 31 XII

ENTITIES OF THE NATIONAL ECONOMY IN THE REGON REGISTER BY SELECTED SECTIONS OF THE POLISH CLASSIFICATION OF ACTIVITIES (cont.)

As of 31 XII

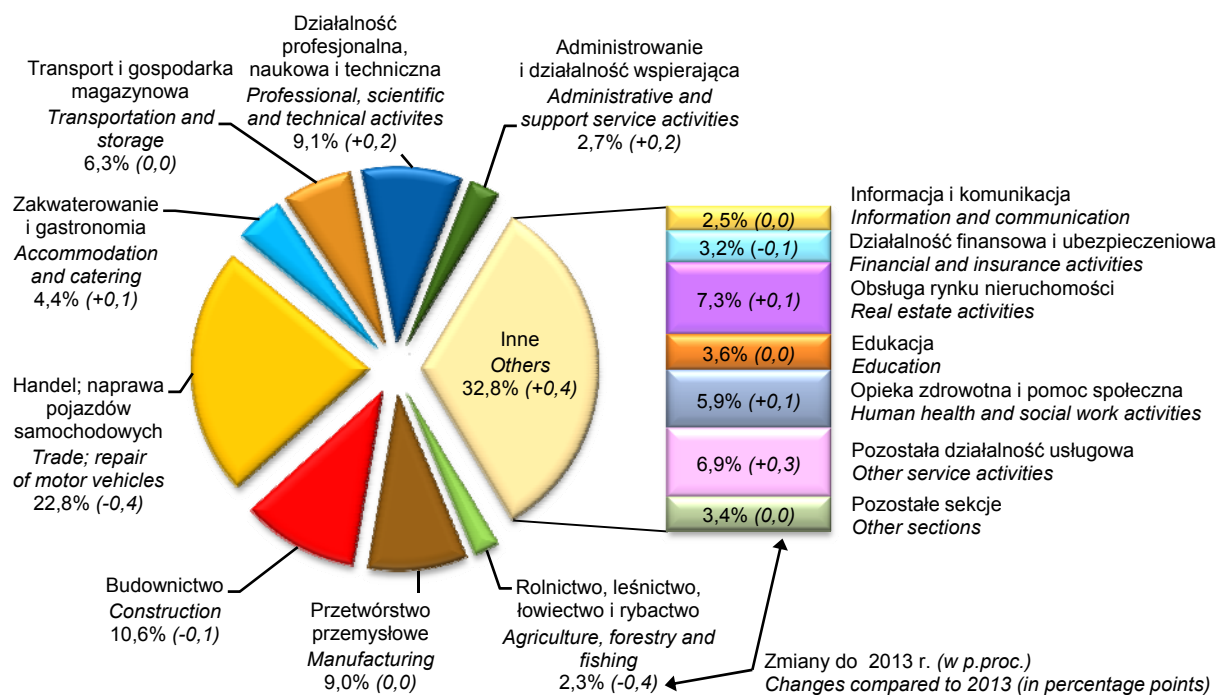
H. WOJEWÓDZTWO PODKARPACKIE (dok.)

H. PODKARPACKIE VOIVODSHIP (cont.)

WYSZCZEGÓLNIENIE SPECIFICATION	Ogółem Grand total	W tym Of which									
		rolnictwo, leśnictwo, łowiectwo i rybactwo agriculture, forestry and fishing	przemysł industry		budo- wnictwo construc- tion	handel; naprawa pojazdów samocho- dowych ^Δ trade; repair of motor vehicles ^Δ	zakwate- rowanie i gastro- nomia ^Δ accom- modation and catering ^Δ	transport i gospo- darka magazy- nowa transporta- tion and storage	działal- ność profesjo- nalna, na- ukowa i technicz- na profes- sional, scientific and technical activities	admini- strowanie i działal- ność wspiera- jąca ^Δ adminis- trative and support service activities	
			razem total	w tym przetwó- rstwo prze- mysłowe of which manufac- turing							
GRANICA POLSKO-UKRAIŃSKA (dok.) POLISH-UKRAINIAN BORDER (cont.)											
POWIAT PRZEMYSKI (dok.) (cont.)											
Gminy wiejskie (dok.) Rural gminas (cont.)											
Orty	a	469	15	48	44	73	147	13	29	21	13
	b	478	13	52	48	65	151	12	30	23	14
Przemysł	a	741	17	66	65	105	232	20	54	42	4
	b	761	19	65	62	107	239	18	53	38	8
Stubno	a	188	14	7	5	31	55	4	7	7	4
	b	193	14	8	6	31	53	3	7	8	3
Żurawica	a	629	12	48	41	74	173	10	53	46	11
	b	652	10	52	45	75	176	11	57	45	15
POWIAT SANOCKI	a	6927	321	635	604	785	1820	252	435	535	150
	b	6960	290	621	593	773	1797	254	427	555	173
w tym gminy przygra- niczne of which border gminas	a	5466	152	502	478	557	1499	185	341	478	126
	b	5524	140	494	473	566	1476	189	333	501	147
gmina miejska urban gmina											
Sanok	a	3752	34	326	310	304	1091	140	209	378	77
	b	3735	32	316	304	310	1054	143	196	390	90
gmina miejsko- -wiejska urban-rural gmina											
Zagórz	a	745	49	90	86	91	171	15	52	51	24
	b	772	43	96	92	84	173	19	51	58	27
miasto	a	371	7	48	44	39	97	13	21	32	10
urban area	b	397	7	53	49	36	101	16	22	33	13
wieś	a	374	42	42	42	52	74	2	31	19	14
rural area	b	375	36	43	43	48	72	3	29	25	14
gminy wiejskie rural gminas											
Sanok	a	880	51	78	74	147	225	23	76	47	23
	b	926	50	76	71	153	239	22	79	51	28
Tyrawa Wołoska	a	89	18	8	8	15	12	7	4	2	2
	b	91	15	6	6	19	10	5	7	2	2
MIASTO NA PRAWACH POWIATU CITY WITH POWIAT STATUS											
PRZEMYSŁ	a	6105	21	341	318	403	1812	224	391	450	122
	b	6145	20	353	324	403	1815	217	403	453	134

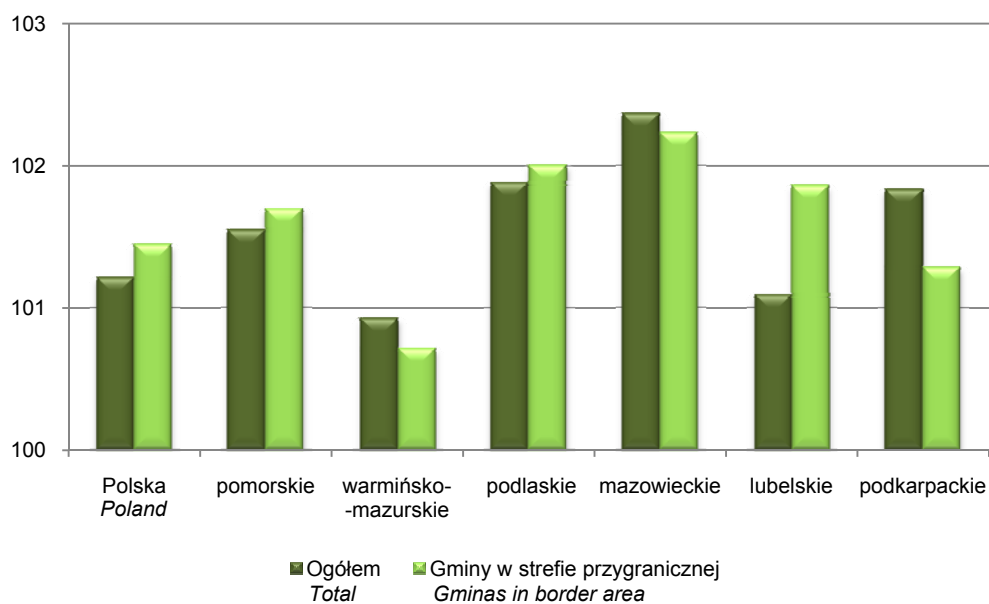
Wykres 3. Struktura podmiotów gospodarki narodowej w strefie przygranicznej według sekcji Polskiej Klasyfikacji Działalności w 2014 r.

Chart 3. The structure of entities of the national economy in the border area by selected sections of the Polish Classification of Activities in 2014



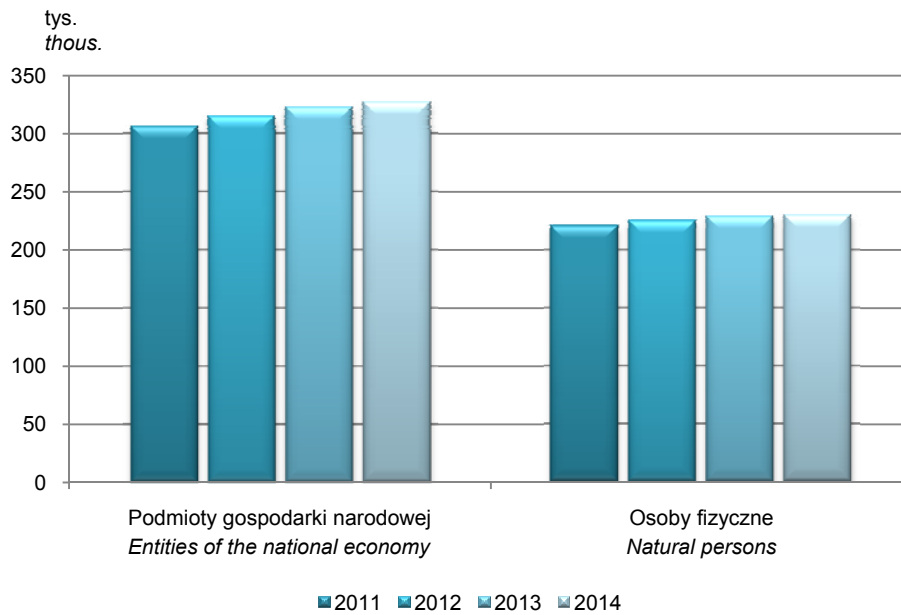
Wykres 4. Dynamika podmiotów gospodarki narodowej w 2014 r. (2013 = 100)

Chart 4. Dynamics of entities of the national economy in 2014 (2013 = 100)



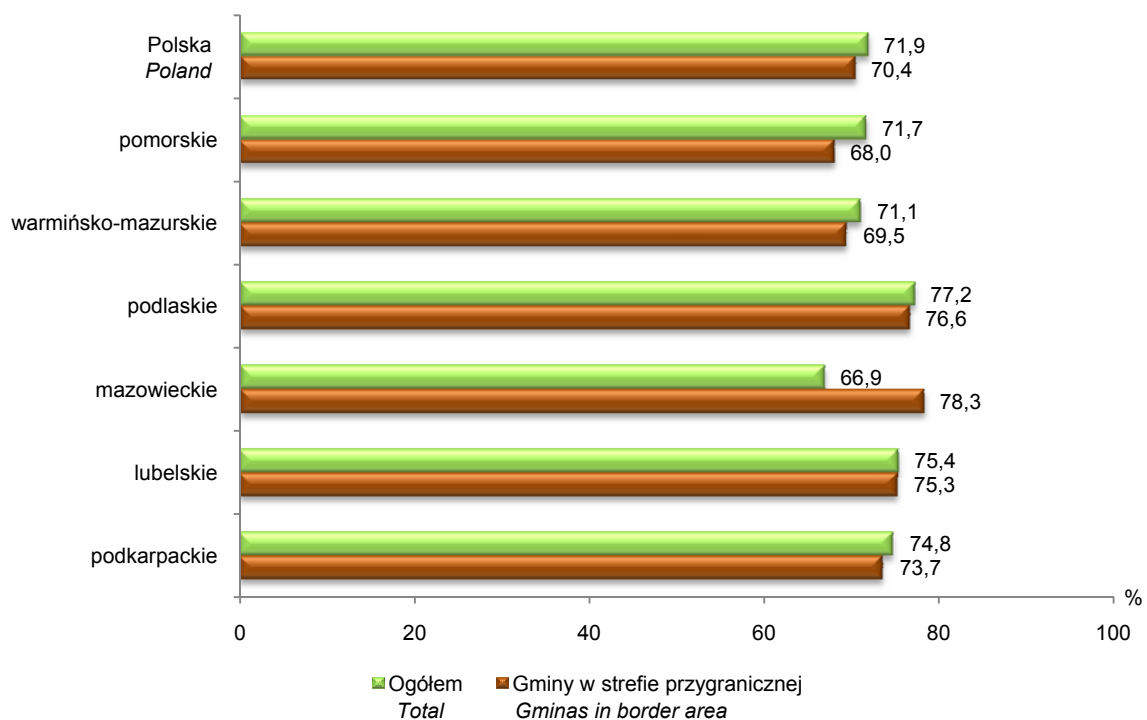
Wykres 5. Podmioty gospodarki narodowej ogółem i osoby fizyczne prowadzące działalność gospodarczą w strefie przygranicznej

Chart 5. Total entities of the national economy and natural persons conducting economic activity in border area



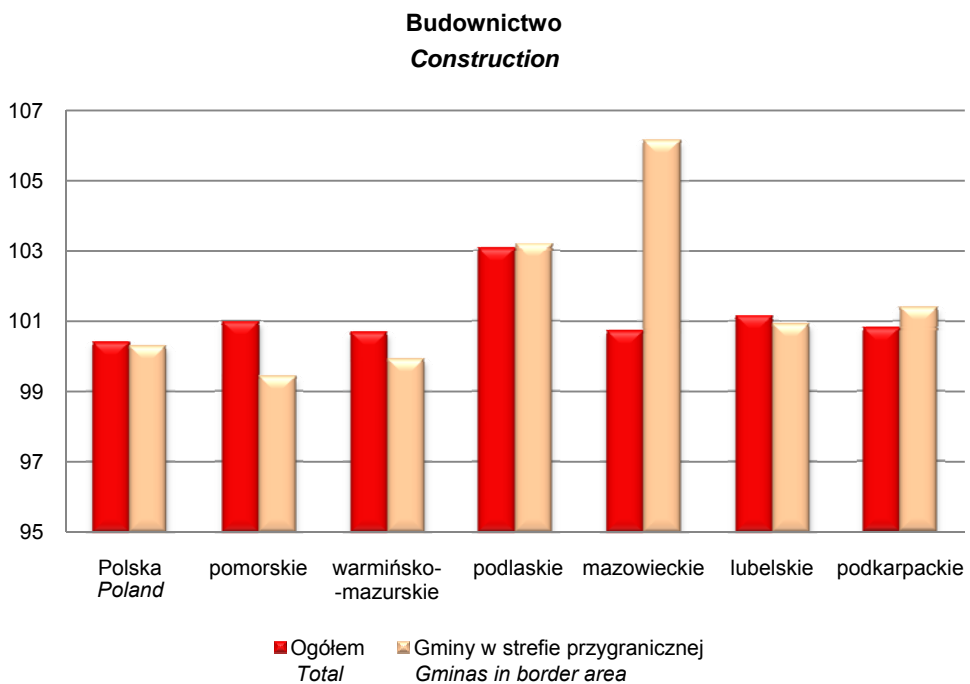
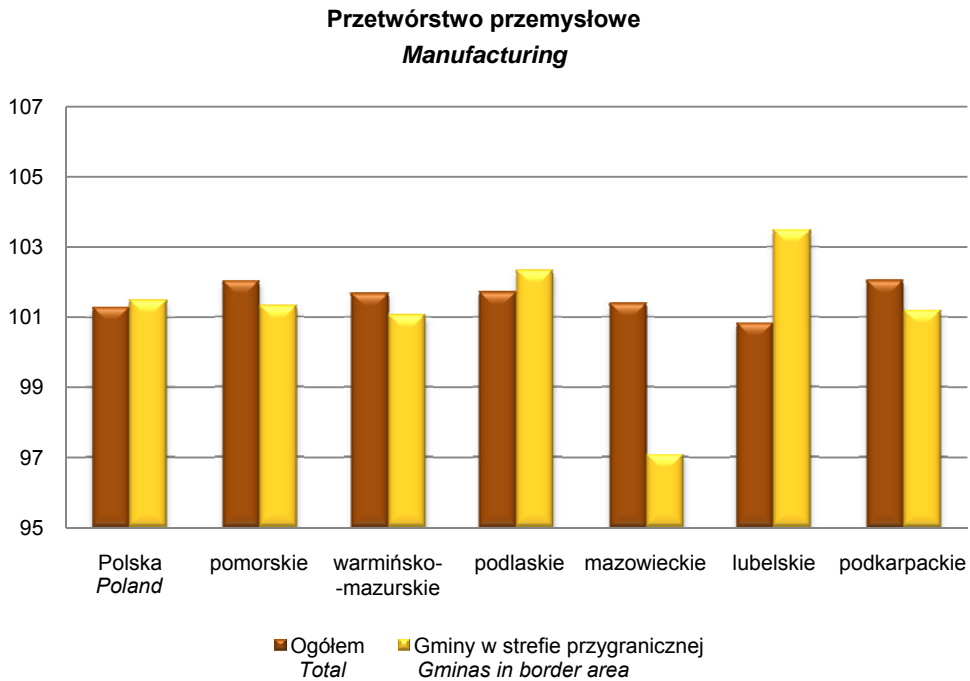
Wykres 6. Udział osób fizycznych prowadzących działalność gospodarczą w ogólnej liczbie podmiotów gospodarki narodowej w 2014 r.

Chart 6. The share of natural persons conducting economic activity in the number of entities of the national economy in 2014



Wykres 7. Dynamika podmiotów gospodarki narodowej według sekcji Polskiej Klasyfikacji Działalności w 2014 r. (2013 = 100)

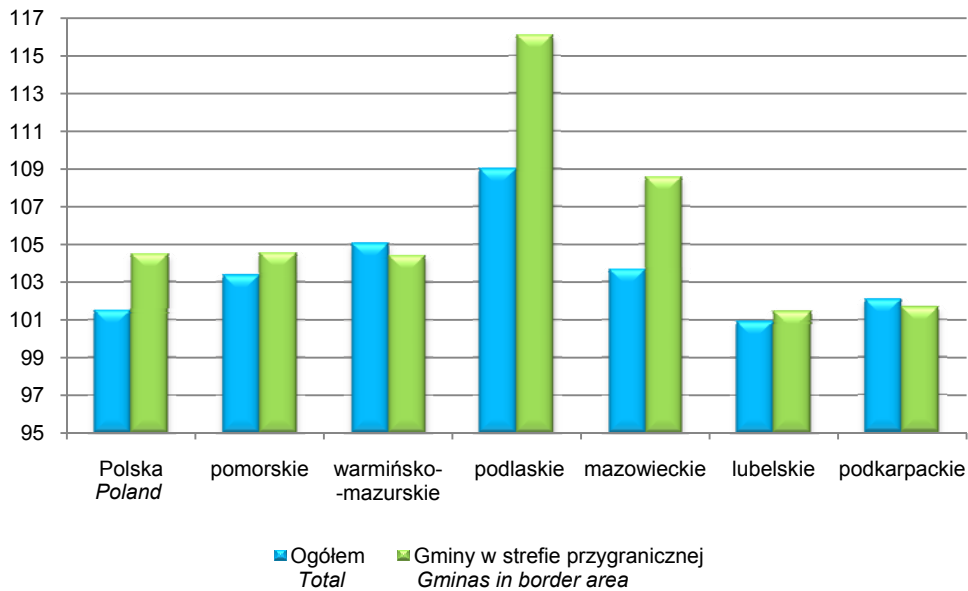
Chart 7. Dynamics of entities of the national economy by sections of the Polish Classification of Activities in 2014 (2013 = 100)



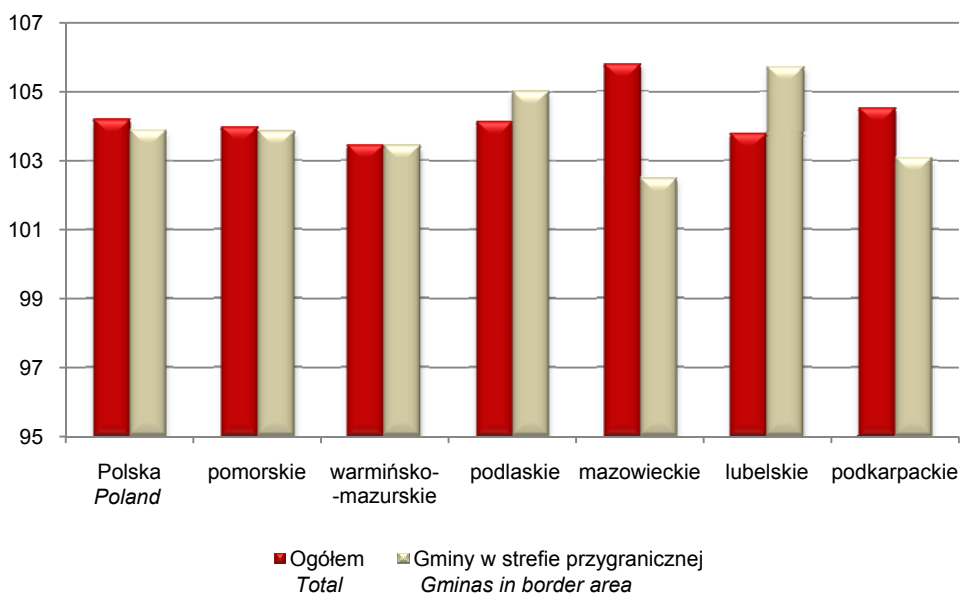
Wykres 7. Dynamika podmiotów gospodarki narodowej według sekcji Polskiej Klasyfikacji Działalności w 2014 r. (2013 = 100) (dok.)

Chart 7. Dynamics of entities of the national economy by sections of the Polish Classification of Activities in 2014 (2013 = 100) (cont.)

Zakwaterowanie i gastronomia
Accommodation and catering



Działalność profesjonalna, naukowa i techniczna
Professional, scientific and technical activities



TABL. 4. OSOBY FIZYCZNE PROWADZĄCE DZIAŁALNOŚĆ GOSPODARCZĄ WPISANE DO REJESTRU REGON WEDŁUG WYBRANYCH SEKCJI POLSKIEJ KLASYFIKACJI DZIAŁALNOŚCI

Stan w dniu 31 XII

NATURAL PERSONS CONDUCTING ECONOMIC ACTIVITY RECORDED IN THE REGON REGISTER BY SELECTED SECTIONS OF THE POLISH CLASSIFICATION OF ACTIVITIES

As of 31 XII

A. WEDŁUG WOJEWÓDZTW

A. BY VOIVODSHIP

WYSZCZEGÓLNIENIE SPECIFICATION a - 2013 b - 2014 c - 2013 = 100	Ogółem Grand total	W tym Of which								
		rolnictwo, leśnictwo, i rybactwo agriculture, forestry and fishing	przemysł industry		budo- wnictwo construc- tion	handel; naprawa pojazdów samochod- owych ^Δ trade; repair of motor vehicles ^Δ	zakwate- rowanie i gastro- nomia ^Δ accommo- dation and catering ^Δ	transport i gospo- darka magazy- nowa transport- ation and storage	działalność profesjo- nalna, naukowa i technicz- na profes- sional, scientific and technical activities	admini- strowanie i działal- ność wspiera- jąca ^Δ adminis- trative and support service activities
			razem total	w tym przetwórstwo prze- mysłowe of which manufac- turing						
OGÓŁEM TOTAL										
OGÓŁEM	a 1102241	27855	104074	99764	142862	298786	35147	87989	123154	34379
GRAND TOTAL	b 1108859¹	22232	105098	100714	143095	295888	36049	87624	128465	36227
	c 100,6	79,8	101,0	101,0	100,2	99,0	102,6	99,6	104,3	105,4
w tym gminy przygraniczne	a 229206	6797	23073	22202	29316	58084	11287	18139	23720	6653
of which border gminas	b 230463	5747	23347	22438	29196	57325	11805	18165	24544	7157
	c 100,5	84,6	101,2	101,1	99,6	98,7	104,6	100,1	103,5	107,6
WOJEWÓDZTWO POMORSKIE POMORSKIE VOIVODSHIP										
Razem	a 196384	3967	23269	22558	28536	46462	11450	15385	19936	5411
Total	b 197763	3247	23699	22958	28656	45758	11808	15399	20650	5786
	c 100,7	81,9	101,8	101,8	100,4	98,5	103,1	100,1	103,6	106,9
w tym gminy przygraniczne	a 103086	880	11911	11634	11543	22016	6988	8478	13232	3092
of which border gminas	b 103771	725	12008	11710	11309	21566	7293	8492	13647	3269
	c 100,7	82,4	100,8	100,7	98,0	98,0	104,4	100,2	103,1	105,7
WOJEWÓDZTWO WARMIŃSKO-MAZURSKIE WARMIŃSKO-MAZURSKIE VOIVODSHIP										
Razem	a 87655	4374	7940	7512	12681	22805	2750	6516	7599	2665
Total	b 87701	3508	8066	7619	12736	22674	2894	6490	7854	2826
	c 100,1	80,2	101,6	101,4	100,4	99,4	105,2	99,6	103,4	106,0
w tym gminy przygraniczne	a 57308	2282	5029	4757	7604	14644	1834	4273	5508	1858
of which border gminas	b 57138	1704	5056	4777	7568	14528	1917	4237	5688	1943
	c 99,7	74,7	100,5	100,4	99,5	99,2	104,5	99,2	103,3	104,6
WOJEWÓDZTWO PODLASKIE PODLASKIE VOIVODSHIP										
Razem	a 75021	3269	6672	6354	10981	21468	1653	6424	6802	1770
Total	b 75930	2565	6784	6439	11307	21486	1826	6494	7108	1916
	c 101,2	78,5	101,7	101,3	103,0	100,1	110,5	101,1	104,5	108,2
w tym gminy przygraniczne	a 15560	1015	1788	1715	2339	4254	480	1136	1124	383
of which border gminas	b 15780	855	1836	1754	2417	4243	576	1131	1181	420
	c 101,4	84,2	102,7	102,3	103,3	99,7	120,0	99,6	105,1	109,7
WOJEWÓDZTWO MAZOWIECKIE MAZOWIECKIE VOIVODSHIP										
Razem	a 493319	9762	42057	40194	54403	130965	12135	39510	66710	18852
Total	b 496480	6980	42178	40298	53986	130007	12333	39101	70022	19508
	c 100,6	71,5	100,3	100,3	99,2	99,3	101,6	99,0	105,0	103,5
w tym gminy przygraniczne	a 1582	176	157	148	220	458	30	133	110	38
of which border gminas	b 1613	176	153	143	234	451	32	146	113	45
	c 102,0	100,0	97,5	96,6	106,4	98,5	106,7	109,8	102,7	118,4
WOJEWÓDZTWO LUBELSKIE LUBELSKIE VOIVODSHIP										
Razem	a 128908	3632	11398	10800	18136	40883	3524	10448	11083	3142
Total	b 129338	3336	11438	10851	18270	40313	3539	10413	11459	3399
	c 100,3	91,9	100,4	100,5	100,7	98,6	100,4	99,7	103,4	108,2
w tym gminy przygraniczne	a 27532	1249	2171	2024	4163	9181	782	2349	1868	676
of which border gminas	b 27928	1144	2260	2113	4193	9156	793	2382	1982	789
	c 101,4	91,6	104,1	104,4	100,7	99,7	101,4	101,4	106,1	116,7
WOJEWÓDZTWO PODKARPACKIE PODKARPACKIE VOIVODSHIP										
Razem	a 120954	2851	12738	12346	18125	36203	3635	9706	11024	2539
Total	b 121647	2596	12933	12549	18140	35650	3649	9727	11372	2792
	c 100,6	91,1	101,5	101,6	100,1	98,5	100,4	100,2	103,2	110,0
w tym gminy przygraniczne	a 24138	1195	2017	1924	3447	7531	1173	1770	1878	606
of which border gminas	b 24233	1143	2034	1941	3475	7381	1194	1777	1933	691
	c 100,4	95,6	100,8	100,9	100,8	98,0	101,8	100,4	102,9	114,0

¹ W podziale według województw i gmin przygranicznych oraz sekcji PKD – bez podmiotów, dla których informacja o rodzaju przeważającej działalności lub o adresie siedziby/miejscu zamieszkania nie występuje w rejestrze REGON.

¹ Broken down by voivodships and border gminas as well as PKD sections - excluding entities for which information about the type of prevailing activity or the registered office address/place of residence does not appear in the REGON register.

TABL. 4. OSOBY FIZYCZNE PROWADZĄCE DZIAŁALNOŚĆ GOSPODARCZĄ WPISANE DO REJESTRU REGON WEDŁUG WYBRANYCH SEKCJI POLSKIEJ KLASYFIKACJI DZIAŁALNOŚCI (cd.)

Stan w dniu 31 XII

NATURAL PERSONS CONDUCTING ECONOMIC ACTIVITY RECORDED IN THE REGON REGISTER BY SELECTED SECTIONS OF THE POLISH CLASSIFICATION OF ACTIVITIES (cont.)

As of 31 XII

B. W GMINACH PRZYGRANICZNYCH WEDŁUG ODCINKÓW GRANIC

B. IN BORDER GMINAS BY BORDERS SECTIONS

WYSZCZEGÓLNIENIE SPECIFICATION a - 2013 b - 2014 c - 2013 = 100	Ogółem Grand total	W tym Of which								
		rolnictwo, leśnictwo, łowiectwo i rybactwo agriculture, forestry and fishing	przemysł industry		budo- wnictwo construc- tion	handel; naprawa pojazdów samocho- dowych ^Δ trade; repair of motor vehicles ^Δ	zakwate- rowanie i gastro- nomia ^Δ accom- modation and catering ^Δ	transport i gospo- darka magazy- nowa transporta- tion and storage	działal- ność profesjo- nalna, nau- kowa i technicz- na profes- sional, scientific and technical activities	admini- strowanie i działal- ność wspiera- jąca ^Δ adminis- trative and support service activities
			razem total	w tym przetwó- rstwo prze- mysłowe of which manufac- turing						
OGÓŁEM¹	a 229206	6797	23073	22202	29316	58084	11287	18139	23720	6653
GRAND TOTAL¹	b 230463	5747	23347	22438	29196	57325	11805	18165	24544	7157
	c 100,5	84,6	101,2	101,1	99,6	98,7	104,6	100,1	103,5	107,6
GRANICA POLSKO-ROSYJSKA POLISH-RUSSIAN BORDER										
Razem gminy przygranicz- ne Total border gminas	a 160394	3162	16940	16391	19147	36660	8822	12751	18740	4950
	b 160909	2429	17064	16487	18877	36094	9210	12729	19335	5212
	c 100,3	76,8	100,7	100,6	98,6	98,5	104,4	99,8	103,2	105,3
w województwach: in voivodships:										
Pomorskim	a 103086	880	11911	11634	11543	22016	6988	8478	13232	3092
Pomorskie	b 103771	725	12008	11710	11309	21566	7293	8492	13647	3269
	c 100,7	82,4	100,8	100,7	98,0	98,0	104,4	100,2	103,1	105,7
Warmińsko-mazurskim	a 57308	2282	5029	4757	7604	14644	1834	4273	5508	1858
Warmińsko-Mazurskie	b 57138	1704	5056	4777	7568	14528	1917	4237	5688	1943
	c 99,7	74,7	100,5	100,4	99,5	99,2	104,5	99,2	103,3	104,6
GRANICA POLSKO-BIAŁORUSKA POLISH-BELARUSIAN BORDER										
Razem gminy przygranicz- ne Total border gminas	a 29169	1806	2876	2725	4390	8418	851	2411	2085	741
	b 29593	1572	2989	2830	4487	8418	948	2427	2193	821
	c 101,5	87,0	103,9	103,9	102,2	100,0	111,4	100,7	105,2	110,8
w województwach: in voivodships:										
Podlaskim	a 15560	1015	1788	1715	2339	4254	480	1136	1124	383
Podlaskie	b 15780	855	1836	1754	2417	4243	576	1131	1181	420
	c 101,4	84,2	102,7	102,3	103,3	99,7	120,0	99,6	105,1	109,7
Mazowieckim	a 1582	176	157	148	220	458	30	133	110	38
Mazowieckie	b 1613	176	153	143	234	451	32	146	113	45
	c 102,0	100,0	97,5	96,6	106,4	98,5	106,7	109,8	102,7	118,4
Lubelskim	a 12027	615	931	862	1831	3706	341	1142	851	320
Lubelskie	b 12200	541	1000	933	1836	3724	340	1150	899	356
	c 101,4	88,0	107,4	108,2	100,3	100,5	99,7	100,7	105,6	111,3
GRANICA POLSKO-UKRAIŃSKA POLISH-UKRAINIAN BORDER										
Razem gminy przygranicz- ne Total border gminas	a 42645	2054	3518	3330	6287	13952	1745	3162	3058	1035
	b 43053	1962	3577	3384	6354	13772	1781	3201	3188	1203
	c 101,0	95,5	101,7	101,6	101,1	98,7	102,1	101,2	104,3	116,2
w województwach: in voivodships:										
Lubelskim	a 18507	859	1501	1406	2840	6421	572	1392	1180	429
Lubelskie	b 18820	819	1543	1443	2879	6391	587	1424	1255	512
	c 101,7	95,3	102,8	102,6	101,4	99,5	102,6	102,3	106,4	119,3
Podkarpackim	a 24138	1195	2017	1924	3447	7531	1173	1770	1878	606
Podkarpackie	b 24233	1143	2034	1941	3475	7381	1194	1777	1933	691
	c 100,4	95,6	100,8	100,9	100,8	98,0	101,8	100,4	102,9	114,0

¹ Sumy składników są wyższe od wielkości ogółem o dane dla 16 gmin (w województwie lubelskim) leżących we wspólnej strefie przygranicznej przy granicy polsko-białoruskiej i polsko-ukraińskiej.

¹ The sums of components are higher than the total value by the data for 16 gminas (in Lubelskie voivodship) lying in the common border area by the Polish-Belarusian and Polish-Ukrainian border.

TABL. 4. OSOBY FIZYCZNE PROWADZĄCE DZIAŁALNOŚĆ GOSPODARCZĄ WPISANE DO REJESTRU REGON WEDŁUG WYBRANYCH SEKCJI POLSKIEJ KLASYFIKACJI DZIAŁALNOŚCI (cd.)

Stan w dniu 31 XII

NATURAL PERSONS CONDUCTING ECONOMIC ACTIVITY RECORDED IN THE REGON REGISTER BY SELECTED SECTIONS OF THE POLISH CLASSIFICATION OF ACTIVITIES (cont.)

As of 31 XII

C. WOJEWÓDZTWO POMORSKIE

C. POMORSKIE VOIVODSHIP

WYSZCZEGÓLNIENIE SPECIFICATION	Ogółem Grand total	W tym Of which								
		rolnictwo, leśnictwo, łowiectwo i rybactwo agriculture, forestry and fishing	przemysł industry		budo- wnictwo construc- tion	handel; naprawa pojazdów samocho- dowych ^Δ trade; repair of motor vehicles ^Δ	zakwate- rowanie i gastro- nomia ^Δ accom- modation and catering ^Δ	transport i gospo- darka magazy- nowa transporta- tion and storage	działal- ność profesjo- nalna, na- ukowa i technicz- na profes- sional, scientific and technical activities	admini- strowanie i działal- ność wspiera- jąca ^Δ admini- strative and support service activities
			razem total	w tym przetwór- stwo prze- mysłowe of which manufac- turing						
WOJEWÓDZTWO a	196384	3967	23269	22558	28536	46462	11450	15385	19936	5411
VOIVODSHIP b	197763	3247	23699	22958	28656	45758	11808	15399	20650	5786
w tym: of which:										
powiaty przygranicz- a	103086	880	11911	11634	11543	22016	6988	8478	13232	3092
ne b	103771	725	12008	11710	11309	21566	7293	8492	13647	3269
border powiats										
gminy przygraniczne a	103086	880	11911	11634	11543	22016	6988	8478	13232	3092
border gminas b	103771	725	12008	11710	11309	21566	7293	8492	13647	3269
GRANICA POLSKO-ROSYJSKA POLISH-RUSSIAN BORDER										
POWIAT GDAŃSKI a	9611	139	1442	1400	1514	2256	249	963	878	293
b	9800	106	1497	1449	1464	2243	247	998	957	316
Gmina miejska Urban gmina										
Pruszcz Gdański a	2982	9	394	391	454	785	70	297	280	81
b	2939	7	407	405	415	745	67	301	297	81
Gminy wiejskie Rural gminas										
Cedry Wielkie a	378	10	69	65	67	86	24	50	15	13
b	377	8	74	70	62	82	23	45	20	16
Kolbudy a	1602	21	211	200	211	334	37	130	198	55
b	1617	16	216	204	209	333	36	134	200	57
Pruszcz Gdański a	2629	31	357	348	375	619	67	288	269	92
b	2798	23	378	366	368	635	71	317	317	100
Przywidz a	418	27	89	82	92	85	16	35	19	12
b	417	23	91	84	84	85	16	34	21	16
Pszczółki a	773	10	156	153	148	149	18	87	58	16
b	787	2	154	150	151	154	18	94	54	21
Suchy Dąb a	258	4	67	65	37	67	5	26	6	8
b	263	3	67	64	42	68	5	24	10	8
Trąbki Wielkie a	571	27	99	96	130	131	12	50	33	16
b	602	24	110	106	133	141	11	49	38	17
POWIAT MALBORSKI a	4620	67	509	494	705	1381	142	345	399	139
b	4636	44	548	530	730	1342	146	342	394	156
Gmina miejska Urban gmina										
Malbork a	3290	14	316	309	451	989	109	227	307	111
b	3280	9	339	329	464	943	110	222	309	119
Gmina miejsko-wiejska Urban-rural gmina										
Nowy Staw a	372	6	50	47	73	104	11	37	31	6
b	371	4	48	45	70	108	11	37	29	9
miasto a	243	1	27	24	51	77	6	23	21	2
urban area b	234	1	28	25	44	75	5	21	22	4
wieś a	129	5	23	23	22	27	5	14	10	4
rural area b	137	3	20	20	26	33	6	16	7	5

TABL. 4. OSOBY FIZYCZNE PROWADZĄCE DZIAŁALNOŚĆ GOSPODARCZĄ WPISANE DO REJESTRU REGON WEDŁUG WYBRANYCH SEKCJI POLSKIEJ KLASYFIKACJI DZIAŁALNOŚCI (cd.)

Stan w dniu 31 XII

NATURAL PERSONS CONDUCTING ECONOMIC ACTIVITY RECORDED IN THE REGON REGISTER BY SELECTED SECTIONS OF THE POLISH CLASSIFICATION OF ACTIVITIES (cont.)

As of 31 XII

C. WOJEWÓDZTWO POMORSKIE (cd.)

C. POMORSKIE VOIVODSHIP (cont.)

WYSZCZEGÓLNIENIE SPECIFICATION a - 2013 b - 2014	Ogółem Grand total	W tym Of which								
		rolnictwo, leśnictwo, łowiectwo i rybactwo agriculture, forestry and fishing	przemysł industry		budo- wnictwo construc- tion	handel; naprawa pojazdów samocho- dowych ^Δ trade; repair of motor vehicles ^Δ	zakwate- rowanie i gastro- nomia ^Δ accom- modation and catering ^Δ	transport i gospo- darka magazy- nowa transporta- tion and storage	działal- ność profesjo- nalna, na- ukowa i technicz- na profes- sional, scientific and technical activities	admini- strowanie i działal- ność wspiera- jąca ^Δ admini- strative and support service activities
			razem total	w tym przetwó- rstwo prze- mysłowe of which manufac- turing						
GRANICA POLSKO-ROSYJSKA (cd.) POLISH-RUSSIAN BORDER (cont.)										
POWIAT MALBORSKI (dok.) (cont.)										
Gminy wiejskie Rural gminas										
Lichnowy	a 192	4	46	46	36	52	5	11	11	6
	b 211	2	54	54	48	55	6	13	7	5
Malbork	a 351	19	38	33	56	116	6	36	24	7
	b 350	15	41	36	56	113	8	33	24	10
Miloradz	a 177	19	23	23	41	40	3	13	10	6
	b 177	10	27	27	44	41	3	16	7	7
Stare Pole	a 238	5	36	36	48	80	8	21	16	3
	b 247	4	39	39	48	82	8	21	18	6
POWIAT NOWODWOR- SKI	a 3188	128	409	395	435	714	723	164	141	74
	b 3162	107	406	393	438	680	735	176	140	73
Gmina miejska Urban gmina										
Krynica Morska	a 394	39	10	9	10	70	223	7	7	3
	b 399	37	10	9	13	66	227	8	8	4
Gmina miejsko-wiejska Urban-rural gmina										
Nowy Dwór Gdański	a 1172	24	158	153	199	329	56	91	64	44
	b 1138	17	152	147	197	303	55	99	64	43
miasto	a 797	7	97	94	126	241	43	58	47	30
urban area	b 762	6	94	90	119	221	41	61	45	27
wieś	a 375	17	61	59	73	88	13	33	17	14
rural area	b 376	11	58	57	78	82	14	38	19	16
Gminy wiejskie Rural gminas										
Ostaszewo	a 208	12	64	61	28	42	2	12	12	6
	b 205	8	64	62	31	43	3	12	13	6
Stegna	a 988	29	125	123	139	210	300	42	37	17
	b 985	19	132	130	131	204	303	45	33	16
Sztutowo	a 426	24	52	49	59	63	142	12	21	4
	b 435	26	48	45	66	64	147	12	22	4
POWIAT PUCKI	a 9275	272	774	752	1060	1599	3443	515	425	194
	b 9576	243	827	798	1007	1574	3728	521	449	218
Gminy miejskie Urban gminas										
Hel	a 490	27	13	10	27	112	174	53	8	14
	b 490	25	12	9	26	118	174	51	8	13
Jastarnia	a 985	79	17	16	22	99	684	14	9	16
	b 989	82	17	17	22	92	695	17	9	16
Puck	a 980	5	114	113	112	244	148	64	86	33
	b 990	3	120	118	114	235	156	66	84	37
Władysławowo	a 2949	46	91	86	161	336	1868	115	89	45
	b 3197	42	95	88	141	327	2137	118	87	51

TABL. 4. OSOBY FIZYCZNE PROWADZĄCE DZIAŁALNOŚĆ GOSPODARCZĄ WPISANE DO REJESTRU REGON WEDŁUG WYBRANYCH SEKCJI POLSKIEJ KLASYFIKACJI DZIAŁALNOŚCI (cd.)

Stan w dniu 31 XII

NATURAL PERSONS CONDUCTING ECONOMIC ACTIVITY RECORDED IN THE REGON REGISTER BY SELECTED SECTIONS OF THE POLISH CLASSIFICATION OF ACTIVITIES (cont.)

As of 31 XII

C. WOJEWÓDZTWO POMORSKIE (dok.)

C. POMORSKIE VOIVODSHIP (cont.)

WYSZCZEGÓLNIENIE SPECIFICATION a - 2013 b - 2014	Ogółem Grand total	W tym Of which								
		rolnictwo, leśnictwo, łowiectwo i rybactwo agriculture, forestry and fishing	przemysł industry		budo- wnictwo construc- tion	handel; naprawa pojazdów samocho- dowych ^Δ trade; repair of motor vehicles ^Δ	zakwate- rowanie i gastro- nomia ^Δ accom- modation and catering ^Δ	transport i gospo- darka magazy- nowa transporta- tion and storage	działal- ność profesjo- nalna, nau- kowa i technicz- na profes- sional, scientific and technical activities	admini- strowanie i działal- ność wspiera- jąca ^Δ adminis- trative and support service activities
			razem total	w tym przetwór- stwo prze- mysłowe of which manufac- turing						
GRANICA POLSKO-ROSYJSKA (dok.) POLISH-RUSSIAN BORDER (cont.)										
POWIAT PUCKI (dok.) (cont.)										
Gminy wiejskie Rural gminas										
Kosakowo	a 1413	26	202	200	184	329	128	121	138	39
	b 1462	20	219	215	180	329	133	118	156	47
Krokowa	a 801	38	66	63	165	111	277	29	15	18
	b 774	32	73	69	157	112	258	30	20	21
Puck	a 1657	51	271	264	389	368	164	119	80	29
	b 1674	39	291	282	367	361	175	121	85	33
MIASTA NA PRAWACH POWIATU CITIES WITH POWIAT STATUS										
GDAŃSK	a 45939	145	5119	5002	4839	9651	1385	3928	6867	1372
	b 46237	110	5077	4956	4773	9503	1398	3925	7079	1415
GDYNIA	a 25783	115	3269	3217	2579	5492	841	2206	3660	862
	b 25746	100	3269	3216	2502	5323	844	2181	3759	928
SOPOT	a 4670	14	389	374	411	923	205	357	862	158
	b 4614	15	384	368	395	901	195	349	869	163

D. WOJEWÓDZTWO WARMIŃSKO-MAZURSKIE

D. WARMINSKO-MAZURSKIE VOIVODSHIP

WYSZCZEGÓLNIENIE SPECIFICATION a - 2013 b - 2014	Ogółem Grand total	W tym Of which								
		rolnictwo, leśnictwo, łowiectwo i rybactwo agriculture, forestry and fishing	przemysł industry		budo- wnictwo construc- tion	handel; naprawa pojazdów samocho- dowych ^Δ trade; repair of motor vehicles ^Δ	zakwate- rowanie i gastro- nomia ^Δ accom- modation and catering ^Δ	transport i gospo- darka magazy- nowa transporta- tion and storage	działal- ność profesjo- nalna, nau- kowa i technicz- na profes- sional, scientific and technical activities	admini- strowanie i działal- ność wspiera- jąca ^Δ adminis- trative and support service activities
			razem total	w tym przetwór- stwo prze- mysłowe of which manufac- turing						
WOJEWÓDZTWO VOIVODSHIP	a 87655	4374	7940	7512	12681	22805	2750	6516	7599	2665
	b 87701	3508	8066	7619	12736	22674	2894	6490	7854	2826
w tym: of which:										
powiaty przygranicz- ne border powiats	a 57308	2282	5029	4757	7604	14644	1834	4273	5508	1858
	b 57138	1704	5056	4777	7568	14528	1917	4237	5688	1943
gminy przygraniczne border gminas	a 57308	2282	5029	4757	7604	14644	1834	4273	5508	1858
	b 57138	1704	5056	4777	7568	14528	1917	4237	5688	1943

TABL. 4. OSOBY FIZYCZNE PROWADZĄCE DZIAŁALNOŚĆ GOSPODARCZĄ WPISANE DO REJESTRU REGON WEDŁUG WYBRANYCH SEKCJI POLSKIEJ KLASYFIKACJI DZIAŁALNOŚCI (cd.)

Stan w dniu 31 XII

NATURAL PERSONS CONDUCTING ECONOMIC ACTIVITY RECORDED IN THE REGON REGISTER BY SELECTED SECTIONS OF THE POLISH CLASSIFICATION OF ACTIVITIES (cont.)

As of 31 XII

D. WOJEWÓDZTWO WARMIŃSKO-MAZURSKIE (cd.)

D. WARMIŃSKO-MAZURSKIE VOIVODSHIP (cont.)

WYSZCZEGÓLNIENIE SPECIFICATION		Ogółem Grand total	W tym Of which								
			rolnictwo, leśnictwo, łowiectwo i rybactwo agriculture, forestry and fishing	przemysł industry		budo- wnictwo construc- tion	handel; naprawa pojazdów samocho- dowych ^Δ trade; repair of motor vehicles ^Δ	zakwate- rowanie i gastro- nomia ^Δ accom- modation and catering ^Δ	transport i gospo- darka magazy- nowa transporta- tion and storage	działal- ność profesjo- nalna, na- ukowa i technicz- na profes- sional, scientific and technical activities	admini- strowanie i działal- ność wspiera- jąca ^Δ adminis- trative and support service activities
				razem total	w tym przetwór- stwo prze- mysłowe of which manufac- turing						
GRANICA POLSKO-ROSYJSKA POLISH-RUSSIAN BORDER											
POWIAT BARTOSZYCKI	a	2822	143	250	236	441	786	83	245	154	68
	b	2811	100	263	248	419	789	85	252	169	69
Gminy miejskie Urban gminas											
Bartoszyce	a	1599	28	114	114	212	451	39	158	106	35
	b	1582	13	119	117	202	448	39	153	112	29
Górowo Iławeckie	a	175	5	15	14	30	47	9	17	9	3
	b	186	3	16	16	34	44	11	22	9	5
Gminy miejsko-wiejskie Urban-rural gminas											
Bisztynek	a	247	25	19	16	61	77	4	11	10	9
	b	246	18	27	23	53	79	5	11	15	11
miasto	a	119	6	8	8	31	39	1	7	5	6
urban area	b	117	3	13	13	26	39	1	7	7	8
wieś	a	128	19	11	8	30	38	3	4	5	3
rural area	b	129	15	14	10	27	40	4	4	8	3
Sępólno	a	226	28	23	20	42	68	5	16	6	3
	b	230	20	23	20	40	74	5	19	8	4
miasto	a	115	10	9	7	17	38	3	10	2	1
urban area	b	119	9	10	8	17	42	3	7	3	1
wieś	a	111	18	14	13	25	30	2	6	4	2
rural area	b	111	11	13	12	23	32	2	12	5	3
Gminy wiejskie Rural gminas											
Bartoszyce	a	434	31	57	50	74	115	20	33	17	16
	b	422	20	57	51	65	117	21	34	21	15
Górowo Iławeckie	a	141	26	22	22	22	28	6	10	6	2
	b	145	26	21	21	25	27	4	13	4	5
POWIAT BRANIEWSKI	a	1980	212	167	159	270	558	69	91	108	80
	b	1987	166	178	172	292	568	73	92	118	86
Gmina miejska Urban gmina											
Braniewo	a	1014	30	78	75	128	276	44	45	71	51
	b	1005	22	82	79	136	275	42	42	75	52
Gminy miejsko-wiejskie Urban-rural gminas											
Frombork	a	183	16	19	19	32	50	10	8	12	4
	b	189	14	19	19	36	51	9	8	12	5
miasto	a	152	10	17	17	23	42	10	6	12	4
urban area	b	154	10	17	17	23	42	9	6	12	5
wieś	a	31	6	2	2	9	8	-	2	-	-
rural area	b	35	4	2	2	13	9	-	2	-	-

TABL. 4. OSOBY FIZYCZNE PROWADZĄCE DZIAŁALNOŚĆ GOSPODARCZĄ WPISANE DO REJESTRU REGON WEDŁUG WYBRANYCH SEKCJI POLSKIEJ KLASYFIKACJI DZIAŁALNOŚCI (cd.)

Stan w dniu 31 XII

NATURAL PERSONS CONDUCTING ECONOMIC ACTIVITY RECORDED IN THE REGON REGISTER BY SELECTED SECTIONS OF THE POLISH CLASSIFICATION OF ACTIVITIES (cont.)

As of 31 XII

D. WOJEWÓDZTWO WARMIŃSKO-MAZURSKIE (cd.)

D. WARMINSKO-MAZURSKIE VOIVODSHIP (cont.)

WYSZCZEGÓLNIENIE SPECIFICATION a - 2013 b - 2014	Ogółem Grand total	W tym Of which									
		rolnictwo, leśnictwo, łowiectwo i rybactwo agriculture, forestry and fishing	przemysł industry		budo- wnictwo construc- tion	handel; naprawa pojazdów samocho- dowych ^Δ trade; repair of motor vehicles ^Δ	zakwate- rowanie i gastro- nomia ^Δ accom- modation and catering ^Δ	transport i gospo- darka magazy- nowa transporta- tion and storage	działal- ność profesjo- nalna, na- ukowa i technicz- na profes- sional, scientific and technical activities	admini- strowanie i działal- ność wspiera- jąca ^Δ admini- strative and support service activities	
			razem total	w tym przetwór- stwo prze- mysłowe of which manufac- turing							
<i>GRANICA POLSKO-ROSYJSKA (cd.) POLISH-RUSSIAN BORDER (cont.)</i>											
POWIAT BRANIEWSKI (dok.) (cont.)											
Gminy miejsko-wiejskie (dok.) Urban-rural gminas (cont.)											
Pieniężno	a	311	65	26	25	32	102	7	15	12	7
	b	308	53	28	27	32	101	7	17	15	9
miasto	a	194	28	13	13	18	66	7	10	10	5
urban area	b	197	27	14	14	20	64	6	11	13	5
wieś	a	117	37	13	12	14	36	-	5	2	2
rural area	b	111	26	14	13	12	37	1	6	2	4
Gminy wiejskie Rural gminas											
Braniewo	a	226	55	17	15	43	54	2	13	6	9
	b	226	43	19	18	43	57	5	16	7	12
Lelkowo	a	62	7	5	5	10	21	0	1	2	2
	b	67	5	6	6	18	22	1	-	2	-
Płoskinia	a	80	24	8	6	5	22	3	3	1	4
	b	89	18	12	11	7	26	6	3	2	4
Wilczęta	a	104	15	14	14	20	33	3	6	4	3
	b	103	11	12	12	20	36	3	6	5	4
POWIAT ELBLĄSKI	a	2839	248	410	392	385	789	75	180	162	65
	b	2900	171	439	418	407	841	77	177	173	70
Gminy miejsko-wiejskie Urban-rural gminas											
Młynary	a	203	25	21	19	22	63	8	8	12	8
	b	211	13	29	26	23	71	8	11	11	7
miasto	a	110	4	10	8	12	45	4	3	8	3
urban area	b	118	2	12	10	12	49	5	5	8	3
wieś	a	93	21	11	11	10	18	4	5	4	5
rural area	b	93	11	17	16	11	22	3	6	3	4
Pasłęk	a	1059	67	116	110	135	315	25	58	63	27
	b	1081	43	129	120	147	327	27	54	76	29
miasto	a	802	28	84	80	90	249	17	40	59	23
urban area	b	817	23	93	88	90	260	15	38	69	24
wieś	a	257	39	32	30	45	66	8	18	4	4
rural area	b	264	20	36	32	57	67	12	16	7	5
Tolkmicko	a	349	37	85	82	48	73	12	23	16	10
	b	347	31	88	85	46	78	9	24	19	10
miasto	a	149	11	54	53	14	35	8	6	4	4
urban area	b	147	10	53	52	15	35	6	7	5	3
wieś	a	200	26	31	29	34	38	4	17	12	6
rural area	b	200	21	35	33	31	43	3	17	14	7

TABL. 4. OSOBY FIZYCZNE PROWADZĄCE DZIAŁALNOŚĆ GOSPODARCZĄ WPISANE DO REJESTRU REGON WEDŁUG WYBRANYCH SEKCJI POLSKIEJ KLASYFIKACJI DZIAŁALNOŚCI (cd.)

Stan w dniu 31 XII

NATURAL PERSONS CONDUCTING ECONOMIC ACTIVITY RECORDED IN THE REGON REGISTER BY SELECTED SECTIONS OF THE POLISH CLASSIFICATION OF ACTIVITIES (cont.)

As of 31 XII

D. WOJEWÓDZTWO WARMIŃSKO-MAZURSKIE (cd.)

D. WARMIŃSKO-MAZURSKIE VOIVODSHIP (cont.)

WYSZCZEGÓLNIENIE SPECIFICATION a - 2013 b - 2014	Ogółem Grand total	W tym Of which								
		rolnictwo, leśnictwo, łowiectwo i rybactwo agriculture, forestry and fishing	przemysł industry		budo- wnictwo construc- tion	handel; naprawa pojazdów samocho- dowych ^Δ trade; repair of motor vehicles ^Δ	zakwate- rowanie i gastro- nomia ^Δ accom- modation and catering ^Δ	transport i gospo- darka magazy- nowa transporta- tion and storage	działal- ność profesjo- nalna, nau- kowa i technicz- na profes- sional, scientific and technical activities	admini- strowanie i działal- ność wspiera- jąca ^Δ adminis- trative and support service activities
			razem total	w tym przetwór- stwo prze- mysłowe of which manufac- turing						
GRANICA POLSKO-ROSYJSKA (cd.) POLISH-RUSSIAN BORDER (cont.)										
POWIAT ELBLĄSKI (dok.) (cont.)										
Gminy wiejskie Rural gminas										
Elbląg a	442	37	84	81	49	127	12	28	35	7
b	466	21	84	81	53	141	16	25	34	11
Godkowo a	104	17	8	8	18	26	4	6	5	2
b	106	16	8	8	21	27	5	6	5	1
Gronowo Elbląskie a	263	10	48	46	47	72	6	18	16	7
b	250	7	46	45	43	72	3	18	12	7
Markusy a	138	15	21	20	24	45	-	10	3	1
b	143	9	19	18	27	48	2	9	6	2
Milejewo a	184	22	20	19	23	36	6	24	9	3
b	185	15	26	25	24	41	4	22	7	3
Rychliki a	97	18	7	7	19	32	2	5	3	-
b	111	16	10	10	23	36	3	8	3	-
POWIAT GIŻYCKI a	3896	181	347	333	535	1020	234	239	308	196
b	3884	142	345	329	564	988	231	239	309	192
Gmina miejska Urban gmina										
Giżycko a	2325	28	190	182	282	641	105	157	207	125
b	2320	21	190	182	293	610	99	162	208	121
Gmina miejsko-wiejska Urban-rural gmina										
Ryn a	334	36	37	37	54	73	43	19	13	14
b	325	29	34	34	56	71	44	17	14	16
miasto a	207	7	24	24	36	42	30	14	10	11
urban area b	197	5	22	22	33	40	32	13	10	12
wieś a	127	29	13	13	18	31	13	5	3	3
rural area b	128	24	12	12	23	31	12	4	4	4
Gminy wiejskie Rural gminas										
Giżycko a	580	36	55	50	87	141	37	33	48	33
b	596	25	54	49	94	150	40	36	43	32
Kruklanki a	200	37	18	18	27	47	12	7	9	14
b	208	30	22	20	31	48	14	7	9	15
Miłki a	174	8	22	22	35	50	21	7	11	4
b	160	6	21	21	34	44	20	4	12	4
Wydminy a	283	36	25	24	50	68	16	16	20	6
b	275	31	24	23	56	65	14	13	23	4

TABL. 4. OSOBY FIZYCZNE PROWADZĄCE DZIAŁALNOŚĆ GOSPODARCZĄ WPISANE DO REJESTRU REGON WEDŁUG WYBRANYCH SEKCJI POLSKIEJ KLASYFIKACJI DZIAŁALNOŚCI (cd.)

Stan w dniu 31 XII

NATURAL PERSONS CONDUCTING ECONOMIC ACTIVITY RECORDED IN THE REGON REGISTER BY SELECTED SECTIONS OF THE POLISH CLASSIFICATION OF ACTIVITIES (cont.)

As of 31 XII

D. WOJEWÓDZTWO WARMIŃSKO-MAZURSKIE (cd.)

D. WARMIŃSKO-MAZURSKIE VOIVODSHIP (cont.)

WYSZCZEGÓLNIENIE SPECIFICATION a - 2013 b - 2014	Ogółem Grand total	W tym Of which								
		rolnictwo, leśnictwo, łowiectwo i rybactwo agriculture, forestry and fishing	przemysł industry		budo- wnictwo construc- tion	handel; naprawa pojazdów samocho- dowych ^Δ trade; repair of motor vehicles ^Δ	zakwate- rowanie i gastro- nomia ^Δ accom- modation and catering ^Δ	transport i gospo- darka magazy- nowa transporta- tion and storage	działal- ność profesjo- nalna, na- ukowa i technicz- na profes- sional, scientific and technical activities	admini- strowanie i działal- ność wspiera- jąca ^Δ adminis- trative and support service activities
			razem total	w tym przetwó- rstwo prze- mysłowe of which manufac- turing						
GRANICA POLSKO-ROSYJSKA (cd.) POLISH-RUSSIAN BORDER (cont.)										
POWIAT GOŁDAPSKI a	1576	148	170	158	281	381	39	104	121	51
b	1564	134	172	162	276	375	40	105	124	60
Gmina miejsko-wiejska Urban-rural gmina										
Gołdap a	1295	85	140	132	217	323	35	95	110	45
b	1277	76	142	134	212	313	35	94	115	53
miasto a	1000	23	106	100	158	267	30	72	96	33
urban area b	990	20	107	101	155	261	29	68	98	37
wieś a	295	62	34	32	59	56	5	23	14	12
rural area b	287	56	35	33	57	52	6	26	17	16
Gminy wiejskie Rural gminas										
Banie Mazurskie a	168	31	20	16	40	42	1	6	5	3
b	167	28	18	16	37	44	2	8	4	3
Dubeninki a	113	32	10	10	24	16	3	3	6	3
b	120	30	12	12	27	18	3	3	5	4
POWIAT KĘTRZYŃSKI a	3117	133	253	239	455	896	72	213	195	120
b	3110	115	255	241	430	892	77	213	207	125
Gmina miejska Urban gmina										
Kętrzyn a	1715	22	126	120	232	477	33	144	131	55
b	1735	24	123	117	220	482	34	143	141	58
Gminy miejsko-wiejskie Urban-rural gminas										
Korsze a	264	9	21	18	59	75	5	9	18	14
b	264	7	25	22	62	68	6	8	17	16
miasto a	165	4	12	10	32	49	5	5	14	5
urban area b	161	3	13	11	33	45	6	5	12	5
wieś a	99	5	9	8	27	26	-	4	4	9
rural area b	103	4	12	11	29	23	-	3	5	11
Reszel a	422	22	50	48	59	120	17	22	19	11
b	419	13	46	44	59	128	20	20	20	11
miasto a	286	8	30	30	29	79	12	18	17	9
urban area b	292	3	29	29	32	88	12	16	18	9
wieś a	136	14	20	18	30	41	5	4	2	2
rural area b	127	10	17	15	27	40	8	4	2	2
Gminy wiejskie Rural gminas										
Barciany a	210	35	14	14	31	69	6	11	3	15
b	205	31	13	13	28	70	5	11	3	16
Kętrzyn a	383	28	34	31	58	118	8	25	19	17
b	372	27	38	35	47	107	9	28	20	19
Srokowo a	123	17	8	8	16	37	3	2	5	8
b	115	13	10	10	14	37	3	3	6	5

TABL. 4. OSOBY FIZYCZNE PROWADZĄCE DZIAŁALNOŚĆ GOSPODARCZĄ WPISANE DO REJESTRU REGON WEDŁUG WYBRANYCH SEKCJI POLSKIEJ KLASYFIKACJI DZIAŁALNOŚCI (cd.)

Stan w dniu 31 XII

NATURAL PERSONS CONDUCTING ECONOMIC ACTIVITY RECORDED IN THE REGON REGISTER BY SELECTED SECTIONS OF THE POLISH CLASSIFICATION OF ACTIVITIES (cont.)

As of 31 XII

D. WOJEWÓDZTWO WARMIŃSKO-MAZURSKIE (cd.)

D. WARMINSKO-MAZURSKIE VOIVODSHIP (cont.)

WYSZCZEGÓLNIENIE SPECIFICATION a - 2013 b - 2014	Ogółem Grand total	W tym Of which									
		rolnictwo, leśnictwo, łowiectwo i rybactwo agriculture, forestry and fishing	przemysł industry		budo- wnictwo construc- tion	handel; naprawa pojazdów samocho- dowych ^Δ trade; repair of motor vehicles ^Δ	zakwate- rowanie i gastro- nomia ^Δ accom- modation and catering ^Δ	transport i gospo- darka magazy- nowa transporta- tion and storage	działal- ność profesjo- nalna, na- ukowa i technicz- na profes- sional, scientific and technical activities	admini- strowanie i działal- ność wspiera- jąca ^Δ admini- strative and support service activities	
			razem total	w tym przetwó- rstwo prze- mysłowe of which manufac- turing							
GRANICA POLSKO-ROSYJSKA (cd.) POLISH-RUSSIAN BORDER (cont.)											
POWIAT LIDZBARSKI a	2289	137	234	223	327	685	68	163	122	79	
b	2278	91	243	232	333	670	83	161	136	89	
Gmina miejska Urban gmina											
Lidzbark Warmiński a	1081	16	117	112	134	306	27	76	82	43	
b	1061	12	112	107	125	296	32	79	90	43	
Gmina miejsko-wiejska Urban-rural gmina											
Orneta a	741	50	60	58	118	249	27	44	27	26	
b	728	32	60	58	127	235	35	41	29	31	
miasto a	623	25	55	53	94	220	24	36	27	19	
urban area b	619	15	57	55	104	209	29	35	29	21	
wieś a	118	25	5	5	24	29	3	8	-	7	
rural area b	109	17	3	3	23	26	6	6	-	10	
Gminy wiejskie Rural gminas											
Kiwity a	113	17	11	10	21	31	4	8	3	2	
b	115	11	14	13	23	34	3	6	4	3	
Lidzbark Warmiński a	218	36	24	23	30	64	9	25	7	5	
b	229	23	34	33	33	68	12	24	9	7	
Lubomino a	136	18	22	20	24	35	1	10	3	3	
b	145	13	23	21	25	37	1	11	4	5	
POWIAT MRAĞOWSKI ... a	3600	179	288	272	546	1002	314	271	236	114	
b	3530	138	293	274	517	988	317	267	240	114	
Gmina miejska Urban gmina											
Mrağowo a	1780	23	130	124	246	522	85	137	168	58	
b	1749	17	129	122	229	522	87	132	167	58	
Gmina miejsko-wiejska Urban-rural gmina											
Mikołajki a	619	23	46	45	108	174	100	38	27	22	
b	608	17	48	47	101	168	102	36	28	24	
miasto a	372	5	29	29	49	117	72	18	17	15	
urban area b	368	2	33	33	47	110	73	20	19	16	
wieś a	247	18	17	16	59	57	28	20	10	7	
rural area b	240	15	15	14	54	58	29	16	9	8	
Gminy wiejskie Rural gminas											
Mrağowo a	505	41	59	56	91	143	40	28	21	12	
b	502	27	58	55	89	145	47	27	21	13	
Piecki a	458	70	32	29	52	105	67	48	12	14	
b	452	63	36	31	51	99	65	51	16	14	
Sorkwity a	238	22	21	18	49	58	22	20	8	8	
b	219	14	22	19	47	54	16	21	8	5	

TABL. 4. OSOBY FIZYCZNE PROWADZĄCE DZIAŁALNOŚĆ GOSPODARCZĄ WPISANE DO REJESTRU REGON WEDŁUG WYBRANYCH SEKCJI POLSKIEJ KLASYFIKACJI DZIAŁALNOŚCI (cd.)

Stan w dniu 31 XII

NATURAL PERSONS CONDUCTING ECONOMIC ACTIVITY RECORDED IN THE REGON REGISTER BY SELECTED SECTIONS OF THE POLISH CLASSIFICATION OF ACTIVITIES (cont.)

As of 31 XII

D. WOJEWÓDZTWO WARMIŃSKO-MAZURSKIE (cd.)

D. WARMIŃSKO-MAZURSKIE VOIVODSHIP (cont.)

WYSZCZEGÓLNIENIE SPECIFICATION a - 2013 b - 2014	Ogółem Grand total	W tym Of which									
		rolnictwo, leśnictwo, łowiectwo i rybactwo agriculture, forestry and fishing	przemysł industry		budo- wnictwo construc- tion	handel; naprawa pojazdów samocho- dowych ^Δ trade; repair of motor vehicles ^Δ	zakwate- rowanie i gastro- nomia ^Δ accom- modation and catering ^Δ	transport i gospo- darka magazy- nowa transporta- tion and storage	działal- ność profesjo- nalna, na- ukowa i technicz- na profes- sional, scientific and technical activities	admini- strowanie i działal- ność wspiera- jąca ^Δ admini- strative and support service activities	
			razem total	w tym przetwó- rstwo prze- mysłowe of which manufac- turing							
GRANICA POLSKO-ROSYJSKA (cd.) POLISH-RUSSIAN BORDER (cont.)											
POWIAT OLECKI	a	2191	146	228	217	432	569	58	152	155	58
	b	2200	114	235	224	425	585	64	158	159	60
Gmina miejsko-wiejska Urban-rural gmina											
Olecko	a	1676	64	179	168	332	434	48	117	134	47
	b	1682	46	183	173	322	435	50	124	139	52
miasto	a	1401	26	139	130	260	378	47	106	117	41
urban area	b	1403	16	139	132	246	377	49	110	123	45
wieś	a	275	38	40	38	72	56	1	11	17	6
rural area	b	279	30	44	41	76	58	1	14	16	7
Gminy wiejskie Rural gminas											
Kowale Oleckie	a	200	35	23	23	35	55	4	11	8	3
	b	199	34	24	23	41	57	4	7	8	2
Świątajno	a	192	34	12	12	39	45	4	15	8	6
	b	190	21	16	16	38	48	7	19	7	5
Wieliczki	a	123	13	14	14	26	35	2	9	5	2
	b	129	13	12	12	24	45	3	8	5	1
POWIAT OLSZTYŃSKI	a	7980	442	750	685	1283	2004	214	527	750	226
	b	7989	321	762	698	1274	2011	230	534	776	247
Gminy miejsko-wiejskie Urban-rural gminas											
Barczewo	a	1117	46	98	88	201	297	31	99	86	26
	b	1095	27	97	87	192	286	34	101	90	29
miasto	a	414	3	42	37	65	132	8	29	31	7
urban area	b	396	1	43	38	61	121	7	27	32	10
wieś	a	703	43	56	51	136	165	23	70	55	19
rural area	b	699	26	54	49	131	165	27	74	58	19
Biskupiec	a	1037	64	104	93	174	272	25	55	75	16
	b	1043	56	103	90	179	271	25	52	78	22
miasto	a	715	15	78	71	102	187	11	42	62	11
urban area	b	716	11	76	68	102	185	11	39	67	14
wieś	a	322	49	26	22	72	85	14	13	13	5
rural area	b	327	45	27	22	77	86	14	13	11	8
Dobre Miasto	a	805	49	88	83	129	206	24	42	48	25
	b	790	35	92	87	121	207	32	47	51	25
miasto	a	573	14	57	57	90	150	19	29	41	17
urban area	b	553	11	60	60	79	145	23	31	44	16
wieś	a	232	35	31	26	39	56	5	13	7	8
rural area	b	237	24	32	27	42	62	9	16	7	9
Jeziorany	a	289	16	21	20	38	102	8	21	15	11
	b	281	9	19	18	41	103	7	17	14	13
miasto	a	141	-	12	11	15	58	3	9	10	4
urban area	b	134	-	9	8	17	58	3	7	10	4
wieś	a	148	16	9	9	23	44	5	12	5	7
rural area	b	147	9	10	10	24	45	4	10	4	9

TABL. 4. OSOBY FIZYCZNE PROWADZĄCE DZIAŁALNOŚĆ GOSPODARCZĄ WPISANE DO REJESTRU REGON WEDŁUG WYBRANYCH SEKCJI POLSKIEJ KLASYFIKACJI DZIAŁALNOŚCI (cd.)

Stan w dniu 31 XII

NATURAL PERSONS CONDUCTING ECONOMIC ACTIVITY RECORDED IN THE REGON REGISTER BY SELECTED SECTIONS OF THE POLISH CLASSIFICATION OF ACTIVITIES (cont.)

As of 31 XII

D. WOJEWÓDZTWO WARMIŃSKO-MAZURSKIE (dok.)

D. WARMINSKO-MAZURSKIE VOIVODSHIP (cont.)

WYSZCZEGÓLNIENIE SPECIFICATION a - 2013 b - 2014	Ogółem Grand total	W tym Of which								
		rolnictwo, leśnictwo, łowiectwo i rybactwo agriculture, forestry and fishing	przemysł industry		budo- wnictwo construc- tion	handel; naprawa pojazdów samocho- dowych ^Δ trade; repair of motor vehicles ^Δ	zakwate- rowanie i gastro- nomia ^Δ accom- modation and catering ^Δ	transport i gospo- darka magazy- nowa transporta- tion and storage	działal- ność profesjo- nalna, na- ukowa i technicz- na profes- sional, scientific and technical activities	admini- strowanie i działal- ność wspiera- jąca ^Δ admini- strative and support service activities
			razem total	w tym przetwó- rstwo prze- mysłowe of which manufac- turing						
GRANICA POLSKO-ROSYJSKA (dok.) POLISH-RUSSIAN BORDER (cont.)										
POWIAT OLSZTYŃSKI (dok.) (cont.)										
Gminy miejsko-wiejskie (dok.)										
Urban-rural gminas (cont.)										
Olsztynek	a 833	59	68	64	132	243	29	63	62	23
	b 815	42	72	68	135	239	27	62	57	29
miasto	a 518	13	40	37	82	155	14	47	40	11
urban area	b 495	8	41	39	80	143	15	45	39	13
wieś	a 315	46	28	27	50	88	15	16	22	12
rural area	b 320	34	31	29	55	96	12	17	18	16
Gminy wiejskie Rural gminas										
Dywity	a 1167	33	133	124	163	256	24	78	149	40
	b 1181	22	134	125	156	261	27	80	156	42
Gietrzwałd	a 468	37	44	41	68	104	13	20	56	20
	b 459	32	44	41	68	97	16	16	61	17
Jonkowo	a 586	22	53	43	110	141	16	43	68	12
	b 621	19	58	49	121	152	17	44	65	14
Kolno	a 96	19	5	5	20	22	2	10	2	4
	b 102	16	6	6	23	22	2	14	3	4
Purda	a 559	51	51	45	107	125	15	41	41	16
	b 561	34	49	45	113	128	16	36	47	17
Stawiguda	a 856	29	66	61	107	191	26	41	137	25
	b 873	19	67	62	94	195	26	50	143	26
Świątki	a 167	17	19	18	34	45	1	14	11	8
	b 168	10	21	20	31	50	1	15	11	9
POWIAT WĘGORZEWSKI	a 1165	117	91	83	138	294	53	58	87	59
	b 1168	89	96	87	145	295	50	60	90	68
Gmina miejsko-wiejska Urban-rural gmina										
Węgorzewo	a 927	61	75	68	107	244	40	50	72	50
	b 918	48	78	69	107	236	37	50	75	58
miasto	a 690	30	57	53	73	186	29	37	64	37
urban area	b 668	24	55	51	72	175	24	38	65	37
wieś	a 237	31	18	15	34	58	11	13	8	13
rural area	b 250	24	23	18	35	61	13	12	10	21
Gminy wiejskie Rural gminas										
Budry	a 98	35	8	8	11	20	3	4	5	1
	b 102	26	10	10	14	26	3	3	7	2
Pozezdrze	a 140	21	8	7	20	30	10	4	10	8
	b 148	15	8	8	24	33	10	7	8	8
MIASTA NA PRAWACH POWIATU CITY WITH POWIAT STATUS										
ELBLĄG	a 8472	84	874	857	938	2254	272	737	822	215
	b 8461	56	835	818	933	2236	288	738	850	225
OLSZTYN	a 15381	112	967	903	1573	3406	283	1293	2288	527
	b 15256	67	940	874	1553	3290	302	1241	2337	538

TABL. 4. OSOBY FIZYCZNE PROWADZĄCE DZIAŁALNOŚĆ GOSPODARCZĄ WPISANE DO REJESTRU REGON WEDŁUG WYBRANYCH SEKCJI POLSKIEJ KLASYFIKACJI DZIAŁALNOŚCI (cd.)

Stan w dniu 31 XII

NATURAL PERSONS CONDUCTING ECONOMIC ACTIVITY RECORDED IN THE REGON REGISTER BY SELECTED SECTIONS OF THE POLISH CLASSIFICATION OF ACTIVITIES (cont.)

As of 31 XII

E. WOJEWÓDZTWO PODLASKIE

E. PODLASKIE VOIVODSHIP

WYSZCZEGÓLNIENIE SPECIFICATION a - 2013 b - 2014	Ogółem Grand total	W tym Of which								
		rolnictwo, leśnictwo, łowiectwo i rybactwo agriculture, forestry and fishing	przemysł industry		budo- wnictwo construc- tion	handel; naprawa pojazdów samocho- dowych ^Δ trade; repair of motor vehicles ^Δ	zakwate- rowanie i gastro- nomia ^Δ accom- modation and catering ^Δ	transport i gospo- darka magazy- nowa transport- ation and storage	działal- ność profesjo- nalna, nau- kowa i technicz- na profes- sional, scientific and technical activities	admini- strowanie i działal- ność wspiera- jąca ^Δ adminis- trative and support service activities
			razem total	w tym przetwó- rstwo prze- mysłowe of which manufac- turing						
WOJEWÓDZTWO	75021	3269	6672	6354	10981	21468	1653	6424	6802	1770
VOIVODSHIP	75930	2565	6784	6439	11307	21486	1826	6494	7108	1916
w tym: of which:										
powiaty przygranicz- ne	23855	1545	2618	2498	3781	6696	622	1802	1751	567
border powiats	24327	1268	2687	2557	3964	6759	730	1826	1859	621
gminy przygraniczne	15560	1015	1788	1715	2339	4254	480	1136	1124	383
border gminas	15780	855	1836	1754	2417	4243	576	1131	1181	420
GRANICA POLSKO-BIAŁORUSKA POLISH-BELARUSIAN BORDER										
POWIAT AUGUSTOWSKI	3319	315	286	264	452	842	149	326	242	103
	3345	302	290	269	454	845	140	325	255	106
w tym gminy przygraniczne	2869	241	248	231	366	729	140	279	223	90
of which border gminas	2885	238	253	235	360	730	130	277	235	92
gmina miejska urban gmina										
Augustów	2118	45	178	166	273	556	102	226	182	70
	2122	39	181	168	262	563	97	224	193	67
gmina miejsko- -wiejska urban-rural gmina										
Lipsk	187	20	12	12	26	65	7	15	7	4
	191	21	12	12	25	64	6	16	8	6
miasto	131	3	8	8	16	49	6	10	6	2
urban area	127	3	8	8	13	46	5	10	6	3
wieś	56	17	4	4	10	16	1	5	1	2
rural area	64	18	4	4	12	18	1	6	2	3
gminy wiejskie rural gminas										
Nowinka	166	50	19	18	21	29	12	11	9	6
	162	51	18	17	25	25	9	9	9	6
Plaska	209	88	17	17	20	31	16	13	11	6
	212	88	18	18	19	30	14	15	11	8
Sztabin	189	38	22	18	26	48	3	14	14	4
	198	39	24	20	29	48	4	13	14	5
POWIAT BIAŁOSTOCKI ..	9516	373	975	924	1601	2803	200	761	784	225
	9855	301	1016	957	1683	2885	229	795	830	252
w tym gminy przygraniczne	2904	142	346	331	484	821	83	206	222	73
of which border gminas	3000	126	368	348	495	848	99	207	227	84

TABL. 4. OSOBY FIZYCZNE PROWADZĄCE DZIAŁALNOŚĆ GOSPODARCZĄ WPISANE DO REJESTRU REGON WEDŁUG WYBRANYCH SEKCJI POLSKIEJ KLASYFIKACJI DZIAŁALNOŚCI (cd.)

Stan w dniu 31 XII

NATURAL PERSONS CONDUCTING ECONOMIC ACTIVITY RECORDED IN THE REGON REGISTER BY SELECTED SECTIONS OF THE POLISH CLASSIFICATION OF ACTIVITIES (cont.)

As of 31 XII

E. WOJEWÓDZTWO PODLASKIE (cd.)

E. PODLASKIE VOIVODSHIP (cont.)

WYSZCZEGÓLNIENIE SPECIFICATION a - 2013 b - 2014	Ogółem Grand total	W tym Of which									
		rolnictwo, leśnictwo, łowiectwo i rybactwo <i>agriculture, forestry and fishing</i>	przemysł <i>industry</i>		budo- wnictwo <i>construc- tion</i>	handel; naprawa pojazdów samocho- dowych ^Δ <i>trade; repair of motor vehicles^Δ</i>	zakwate- rowanie i gastro- nomia ^Δ <i>accom- modation and catering^Δ</i>	transport i gospo- darka magazy- nowa <i>transport- ation and storage</i>	działal- ność profesjo- nalna, na- ukowa i technicz- na <i>profes- sional, scientific and technical activities</i>	admini- strowanie i działal- ność wspiera- jąca ^Δ <i>adminis- trative and support service activities</i>	
			razem total	w tym przetwó- rstwo prze- mysłowe <i>of which manufac- turing</i>							
GRANICA POLSKO-BIAŁORUSKA (cd.) POLISH-BELARUSIAN BORDER (cont.)											
POWIAT BIAŁOSTOCKI (dok.) (cont.)											
gminy miejsko-wiejskie urban-rural gminas											
Czarna Białostocka a	617	23	102	99	102	204	12	37	33	8	
b	623	20	108	105	96	198	16	44	34	9	
miasto a	527	14	84	81	90	178	11	33	29	7	
urban area b	522	12	86	83	81	171	14	38	31	8	
wieś a	90	9	18	18	12	26	1	4	4	1	
rural area b	101	8	22	22	15	27	2	6	3	1	
Michałowó a	277	55	27	25	27	86	8	10	20	7	
b	295	53	29	27	33	93	9	9	19	13	
miasto a	171	28	18	16	21	57	2	4	12	4	
urban area b	176	29	17	15	23	56	2	4	12	7	
wieś a	106	27	9	9	6	29	6	6	8	3	
rural area b	119	24	12	12	10	37	7	5	7	6	
Supraśl a	1291	22	134	127	197	351	46	106	125	32	
b	1343	21	136	128	204	379	44	104	125	34	
miasto a	335	8	31	31	56	80	25	18	24	12	
urban area b	337	10	30	30	56	79	25	18	24	11	
wieś a	956	14	103	96	141	271	21	88	101	20	
rural area b	1006	11	106	98	148	300	19	86	101	23	
Zabłudów a	454	15	57	56	112	112	5	37	30	11	
b	478	7	68	63	118	119	11	34	34	13	
miasto a	138	1	22	22	44	30	-	10	8	3	
urban area b	146	1	25	23	48	32	1	9	8	3	
wieś a	316	14	35	34	68	82	5	27	22	8	
rural area b	332	6	43	40	70	87	10	25	26	10	
gmina wiejska rural gmina											
Gródek a	265	27	26	24	46	68	12	16	14	15	
b	261	25	27	25	44	59	19	16	15	15	
POWIAT BIELSKI a	3028	232	322	309	499	878	61	196	238	50	
b	2986	170	333	319	500	885	56	189	252	55	
w tym gminy przygra- niczne of which border gminas	a	2351	121	218	207	376	675	51	159	219	42
b	2319	87	230	218	370	670	48	156	230	46	
gmina miejska urban gmina											
Bielsk Podlaski a	1865	43	161	151	279	565	40	127	188	31	
b	1821	31	165	154	260	552	37	121	199	33	

TABL. 4. OSOBY FIZYCZNE PROWADZĄCE DZIAŁALNOŚĆ GOSPODARCZĄ WPISANE DO REJESTRU REGON WEDŁUG WYBRANYCH SEKCJI POLSKIEJ KLASYFIKACJI DZIAŁALNOŚCI (cd.)

Stan w dniu 31 XII

NATURAL PERSONS CONDUCTING ECONOMIC ACTIVITY RECORDED IN THE REGON REGISTER BY SELECTED SECTIONS OF THE POLISH CLASSIFICATION OF ACTIVITIES (cont.)

As of 31 XII

E. WOJEWÓDZTWO PODLASKIE (cd.)

E. PODLASKIE VOIVODSHIP (cont.)

WYSZCZEGÓLNIENIE SPECIFICATION a - 2013 b - 2014	Ogółem Grand total	W tym Of which									
		rolnictwo, leśnictwo, łowiectwo i rybactwo agriculture, forestry and fishing	przemysł industry		budo- wnictwo construc- tion	handel; naprawa pojazdów samocho- dowych ^Δ trade; repair of motor vehicles ^Δ	zakwate- rowanie i gastro- nomia ^Δ accom- modation and catering ^Δ	transport i gospo- darka magazy- nowa transporta- tion and storage	działal- ność profesjo- nalna, na- ukowa i technicz- na profes- sional, scientific and technical activities	admini- strowanie i działal- ność wspiera- jąca ^Δ adminis- trative and support service activities	
			razem total	w tym przetwór- stwo prze- mysłowe of which manufac- turing							
GRANICA POLSKO-BIAŁORUSKA (cd.) POLISH-BELARUSIAN BORDER (cont.)											
POWIAT BIELSKI (dok.) (cont.)											
gminy wiejskie rural gminas											
Bielsk Podlaski	a	239	35	26	26	48	59	6	11	14	7
	b	247	23	30	30	54	64	5	12	16	9
Boćki	a	166	34	13	13	39	36	3	9	11	3
	b	165	26	15	15	42	37	3	10	10	4
Orla	a	81	9	18	17	10	15	2	12	6	1
	b	86	7	20	19	14	17	3	13	5	-
POWIAT HAJNOWSKI	a	2218	164	399	392	293	554	69	80	135	63
	b	2240	93	394	385	316	538	139	72	147	69
Gmina miejska Urban gmina											
Hajnówka	a	1313	25	199	197	172	362	34	52	96	39
	b	1309	17	199	196	172	349	44	47	100	40
Gmina miejsko-wiejska Urban-rural gmina											
Kleszczele	a	92	8	23	23	9	27	1	5	4	-
	b	92	8	21	21	15	24	1	4	4	-
miasto	a	59	5	10	10	4	20	-	4	3	-
urban area	b	59	5	8	8	8	19	-	4	3	-
wieś	a	33	3	13	13	5	7	1	1	1	-
rural area	b	33	3	13	13	7	5	1	-	1	-
Gminy wiejskie Rural gminas											
Białowieża	a	142	55	10	9	4	17	14	5	8	13
	b	157	18	11	9	4	16	55	5	11	17
Czeremcha	a	78	5	7	7	11	32	3	1	1	2
	b	87	4	7	7	19	31	4	2	1	3
Czyże	a	64	8	4	4	18	11	3	2	1	-
	b	60	7	4	4	18	10	2	2	2	-
Dubicze Cerkiewne	a	80	8	50	50	5	9	3	1	1	1
	b	77	5	49	49	5	8	6	-	1	1
Hajnówka	a	209	24	55	54	34	40	3	4	12	2
	b	212	15	56	55	36	40	9	3	14	3
Narew	a	119	16	30	27	19	24	2	7	7	3
	b	115	10	29	26	21	21	6	6	8	3
Narewka	a	121	15	21	21	21	32	6	3	5	3
	b	131	9	18	18	26	39	12	3	6	2

TABL. 4. OSOBY FIZYCZNE PROWADZĄCE DZIAŁALNOŚĆ GOSPODARCZĄ WPISANE DO REJESTRU REGON WEDŁUG WYBRANYCH SEKCJI POLSKIEJ KLASYFIKACJI DZIAŁALNOŚCI (cd.)

Stan w dniu 31 XII

NATURAL PERSONS CONDUCTING ECONOMIC ACTIVITY RECORDED IN THE REGON REGISTER BY SELECTED SECTIONS OF THE POLISH CLASSIFICATION OF ACTIVITIES (cont.)

As of 31 XII

E. WOJEWÓDZTWO PODLASKIE (cd.)

E. PODLASKIE VOIVODSHIP (cont.)

WYSZCZEGÓLNIENIE SPECIFICATION	Ogółem Grand total	W tym Of which									
		rolnictwo, leśnictwo, łowiectwo i rybactwo <i>agriculture, forestry and fishing</i>	przemysł <i>industry</i>		budo- wnictwo <i>construc- tion</i>	handel; naprawa pojazdów samocho- dowych ^Δ <i>trade; repair of motor vehicles^Δ</i>	zakwate- rowanie i gastro- nomia ^Δ <i>accom- modation and catering^Δ</i>	transport i gospo- darka magazy- nowa <i>transporta- tion and storage</i>	działal- ność profesjo- nalna, na- ukowa i technicz- na <i>profes- sional, scientific and technical activities</i>	admini- strowanie i działal- ność wspiera- jąca ^Δ <i>adminis- trative and support service activities</i>	
			razem <i>total</i>	w tym przetwó- rstwo prze- mysłowe <i>of which manufac- turing</i>							
GRANICA POLSKO-BIAŁORUSKA (cd.) POLISH-BELARUSIAN BORDER (cont.)											
POWIAT SEJNEŃSKI a	905	98	68	64	131	251	43	69	51	20	
b	949	98	74	71	145	242	50	71	58	28	
Gmina miejska Urban gmina											
Sejny a	324	9	19	19	37	103	11	28	23	8	
b	336	11	20	20	41	95	13	26	25	13	
Gminy wiejskie Rural gminas											
Giby a	133	43	13	13	14	21	8	14	3	3	
b	138	45	14	14	12	18	11	15	5	4	
Krasnopol a	134	10	12	10	35	33	7	3	5	5	
b	151	7	15	14	43	37	10	4	6	5	
Puńsk a	156	13	14	14	23	56	6	12	12	2	
b	155	11	15	15	24	51	6	14	12	2	
Sejny a	158	23	10	8	22	38	11	12	8	2	
b	169	24	10	8	25	41	10	12	10	4	
POWIAT SIEMIATYCKI ... a	1953	155	239	227	393	483	29	123	112	42	
b	2006	127	247	234	434	493	32	125	116	45	
w tym gminy przygra- niczne <i>of which border gminas</i>	a	1497	52	195	187	287	382	24	103	91	32
b	1545	46	199	190	312	388	27	107	89	36	
gmina miejska urban gmina											
Siemiatycze a	1028	12	109	106	180	278	18	78	64	21	
b	1034	10	108	105	183	279	17	81	63	21	
gminy wiejskie rural gminas											
Dziadkowice a	72	10	8	8	15	23	2	3	8	-	
b	75	7	10	9	19	23	2	3	6	1	
Mielnik a	78	3	15	15	18	11	1	4	6	3	
b	82	1	15	15	17	11	3	4	7	4	
Milejczyce a	32	4	7	6	9	3	1	3	2	1	
b	37	4	6	5	14	4	1	3	2	1	
Nurzec-Stacja a	85	12	10	9	18	23	-	4	2	4	
b	93	13	10	9	22	23	-	5	2	4	
Siemiatycze a	202	11	46	43	47	44	2	11	9	3	
b	224	11	50	47	57	48	4	11	9	5	
POWIAT SOKÓLSKI a	2916	208	329	318	412	885	71	247	189	64	
b	2946	177	333	322	432	871	84	249	201	66	
w tym gminy przygra- niczne <i>of which border gminas</i>	a	2816	197	314	303	402	842	70	240	183	63
b	2842	167	318	307	419	827	83	241	195	65	

TABL. 4. OSOBY FIZYCZNE PROWADZĄCE DZIAŁALNOŚĆ GOSPODARCZĄ WPISANE DO REJESTRU REGON WEDŁUG WYBRANYCH SEKCJI POLSKIEJ KLASYFIKACJI DZIAŁALNOŚCI (cd.)

Stan w dniu 31 XII

NATURAL PERSONS CONDUCTING ECONOMIC ACTIVITY RECORDED IN THE REGON REGISTER BY SELECTED SECTIONS OF THE POLISH CLASSIFICATION OF ACTIVITIES (cont.)

As of 31 XII

E. WOJEWÓDZTWO PODLASKIE (dok.)

E. PODLASKIE VOIVODSHIP (cont.)

WYSZCZEGÓLNIENIE SPECIFICATION a - 2013 b - 2014	Ogółem Grand total	W tym Of which								
		rolnictwo, leśnictwo, łowiectwo i rybactwo agriculture, forestry and fishing	przemysł industry		budo- wnictwo construc- tion	handel; naprawa pojazdów samocho- dowych ^Δ trade; repair of motor vehicles ^Δ	zakwate- rowanie i gastro- nomia ^Δ accom- modation and catering ^Δ	transport i gospo- darka magazy- nowa transport- ation and storage	działal- ność profesjo- nalna, na- ukowa i technicz- na profes- sional, scientific and technical activities	admini- strowanie i działal- ność wspiera- jąca ^Δ adminis- trative and support service activities
			razem total	w tym przetwó- rstwo prze- mysłowe of which manufac- turing						

GRANICA POLSKO-BIAŁORUSKA (dok.) POLISH-BELARUSIAN BORDER (cont.)

POWIAT SOKÓLSKI (dok.) (cont.)										
gminy miejsko-wiejskie urban-rural gminas										
Dąbrowa Białostocka . a	500	35	61	57	57	164	10	37	23	14
b	512	26	59	55	68	163	14	32	29	14
miasto a	344	8	32	29	34	131	8	24	20	9
urban area b	346	3	34	31	42	128	9	20	23	8
wieś a	156	27	29	28	23	33	2	13	3	5
rural area b	166	23	25	24	26	35	5	12	6	6
Krynki a	123	12	13	13	13	25	10	29	7	3
b	124	12	13	13	12	25	11	30	7	3
miasto a	104	6	10	10	13	24	5	29	6	2
urban area b	102	6	9	9	12	24	6	29	6	2
wieś a	19	6	3	3	-	1	5	-	1	1
rural area b	22	6	4	4	-	1	5	1	1	1
Sokółka a	1467	48	176	172	187	455	31	126	109	34
b	1492	37	177	173	203	447	31	129	117	37
miasto a	1234	15	144	141	148	387	28	108	100	30
urban area b	1263	13	145	142	162	387	26	108	106	31
wieś a	233	33	32	31	39	68	3	18	9	4
rural area b	229	24	32	31	41	60	5	21	11	6
Suchowola a	226	31	23	22	54	54	5	7	13	2
b	226	34	21	20	49	55	7	9	11	2
miasto a	132	4	17	16	31	41	2	5	10	-
urban area b	130	5	16	15	28	40	3	5	8	1
wieś a	94	27	6	6	23	13	3	2	3	2
rural area b	96	29	5	5	21	15	4	4	3	1
gminy wiejskie rural gminas										
Janów a	124	20	7	7	25	39	2	3	6	3
b	124	15	10	10	25	38	3	4	7	2
Kuźnica a	151	5	13	12	24	43	10	22	9	2
b	147	5	17	16	24	37	12	21	9	2
Nowy Dwór a	50	7	3	3	15	14	-	5	1	3
b	46	5	3	3	15	13	-	5	1	2
Sidra a	76	11	8	8	12	26	-	3	6	2
b	76	9	7	7	10	25	3	3	7	2
Szudziałowo a	99	28	10	9	15	22	2	8	9	-
b	95	24	11	10	13	24	2	8	7	1

TABL. 4. OSOBY FIZYCZNE PROWADZĄCE DZIAŁALNOŚĆ GOSPODARCZĄ WPISANE DO REJESTRU REGON WEDŁUG WYBRANYCH SEKCJI POLSKIEJ KLASYFIKACJI DZIAŁALNOŚCI (cd.)

Stan w dniu 31 XII

NATURAL PERSONS CONDUCTING ECONOMIC ACTIVITY RECORDED IN THE REGON REGISTER BY SELECTED SECTIONS OF THE POLISH CLASSIFICATION OF ACTIVITIES (cont.)

As of 31 XII

F. WOJEWÓDZTWO MAZOWIECKIE

F. MAZOWIECKIE VOIVODSHIP

WYSZCZEGÓLNIENIE SPECIFICATION		W tym Of which									
		Ogółem Grand total	rolnictwo, leśnictwo, łowiectwo i rybactwo agriculture, forestry and fishing	przemysł industry		budo- wnictwo construc- tion	handel; naprawa pojazdów samocho- dowych ^Δ trade; repair of motor vehicles ^Δ	zakwate- rowanie i gastro- nomia ^Δ accom- modation and catering ^Δ	transport i gospo- darka magazy- nowa transport- ation and storage	działal- ność profesjo- nalna, nau- kowa i technicz- na profes- sional, scientific and technical activities	admini- strowanie i działal- ność wspiera- jąca ^Δ adminis- trative and support service activities
				razem total	w tym przetwó- rstwo prze- mysłowe of which manufac- turing						
WOJEWÓDZTWO	a	493319	9762	42057	40194	54403	130965	12135	39510	66710	18852
VOIVODSHIP	b	496480	6980	42178	40298	53986	130007	12333	39101	70022	19508
w tym: of which:											
powiaty przygranicz- ne	a	1752	223	172	163	240	495	30	157	113	42
border powiats	b	1787	221	169	159	255	488	32	170	116	50
gminy przygraniczne	a	1582	176	157	148	220	458	30	133	110	38
border gminas	b	1613	176	153	143	234	451	32	146	113	45
GRANICA POLSKO-BIAŁORUSKA POLISH-BELARUSIAN BORDER											
POWIAT ŁOSICKI	a	1752	223	172	163	240	495	30	157	113	42
	b	1787	221	169	159	255	488	32	170	116	50
w tym gminy przygra- niczne	a	1582	176	157	148	220	458	30	133	110	38
of which border gminas	b	1613	176	153	143	234	451	32	146	113	45
gmina miejsko- -wiejska											
urban-rural gmina											
Łosice	a	856	78	72	70	79	258	17	82	68	22
	b	867	83	65	64	80	251	19	89	73	27
miasto	a	666	40	48	47	56	206	13	67	63	16
urban area	b	662	32	45	44	58	202	15	73	67	17
wieś	a	190	38	24	23	23	52	4	15	5	6
rural area	b	205	51	20	20	22	49	4	16	6	10
gminy wiejskie											
rural gminas											
Huszele	a	102	16	3	2	24	37	-	7	6	2
	b	110	17	5	4	24	39	-	7	6	3
Platerów	a	204	27	26	26	43	49	2	23	10	2
	b	218	29	30	29	47	49	3	26	8	3
Sarnaki	a	216	22	27	25	39	67	7	5	17	7
	b	213	19	26	24	42	65	7	3	15	7
Stara Kornica	a	204	33	29	25	35	47	4	16	9	5
	b	205	28	27	22	41	47	3	21	11	5

TABL. 4. OSOBY FIZYCZNE PROWADZĄCE DZIAŁALNOŚĆ GOSPODARCZĄ WPISANE DO REJESTRU REGON WEDŁUG WYBRANYCH SEKCJI POLSKIEJ KLASYFIKACJI DZIAŁALNOŚCI (cd.)

Stan w dniu 31 XII

NATURAL PERSONS CONDUCTING ECONOMIC ACTIVITY RECORDED IN THE REGON REGISTER BY SELECTED SECTIONS OF THE POLISH CLASSIFICATION OF ACTIVITIES (cont.)

As of 31 XII

G. WOJEWÓDZTWO LUBELSKIE

G. LUBELSKIE VOIVODSHIP

WYSZCZEGÓLNIENIE SPECIFICATION	Ogółem Grand total	W tym Of which								
		rolnictwo, leśnictwo, łowiectwo i rybactwo agriculture, forestry and fishing	przemysł industry		budo- wnictwo construc- tion	handel; naprawa pojazdów samocho- dowych ^Δ trade; repair of motor vehicles ^Δ	zakwate- rowanie i gastro- nomia ^Δ accom- modation and catering ^Δ	transport i gospo- darka magazy- nowa transport- ation and storage	działal- ność profesjo- nalna, na- ukowa i technicz- na profes- sional, scientific and technical activities	admini- strowanie i działal- ność wspiera- jąca ^Δ adminis- trative and support service activities
			razem total	w tym przetwó- rstwo prze- mysłowe of which manufac- turing						
WOJEWÓDZTWO a	128908	3632	11398	10800	18136	40883	3524	10448	11083	3142
VOIVODSHIP b	129338	3336	11438	10851	18270	40313	3539	10413	11459	3399
w tym: of which:										
powiaty przygranicz- a	44233	1973	3977	3734	6793	14768	1307	3526	2912	1025
ne b	44772	1824	4076	3829	6878	14721	1326	3554	3073	1170
border powiats										
gminy przygraniczne a	27532	1249	2171	2024	4163	9181	782	2349	1868	676
border gminas b	27928	1144	2260	2113	4193	9156	793	2382	1982	789
GRANICA POLSKO-BIAŁORUSKA POLISH-BELARUSIAN BORDER										
POWIAT BIALSKI ¹ a	4915	346	423	380	870	1464	121	508	276	142
..... b	5003	296	450	409	877	1470	117	514	304	170
w tym gminy przygraniczne a	4747	326	410	368	834	1416	116	490	273	139
of which border gminas b	4840	275	434	394	848	1421	111	499	301	168
gminy miejskie urban gminas										
Międzyrzec Podlaski .. a	1150	45	92	89	207	325	26	125	91	34
..... b	1115	40	89	87	190	309	24	116	97	36
Terespol a	288	2	9	9	26	105	9	42	20	8
..... b	289	2	11	11	24	102	8	46	19	11
gminy wiejskie rural gminas										
Biała Podlaska a	830	45	79	67	140	241	18	83	55	34
..... b	886	30	84	71	159	259	18	87	62	40
Janów Podlaski a	253	13	19	18	56	73	10	15	14	9
..... b	256	10	19	18	58	72	10	15	13	9
Kodeń a	82	1	9	8	15	32	1	3	7	1
..... b	82	1	9	8	11	32	-	5	8	3
Konstantynów a	154	13	27	24	33	41	2	15	8	1
..... b	162	8	33	31	33	41	2	18	9	3
Leśna Podlaska a	143	10	7	5	24	38	6	15	9	5
..... b	150	6	8	6	25	40	6	19	12	6
Łomazy a	187	11	23	20	43	49	5	16	7	8
..... b	190	10	23	20	44	51	4	13	8	10
Międzyrzec Podlaski .. a	460	76	28	27	93	128	10	56	12	7
..... b	480	74	33	32	101	127	10	58	19	4
Piszczac a	270	16	18	14	50	96	5	29	15	8
..... b	282	13	20	16	49	97	7	29	18	13
Rokitno a	78	7	13	12	11	23	3	3	5	3
..... b	79	6	15	14	14	22	3	4	4	3
Rossosz a	91	6	10	8	18	26	7	7	1	5
..... b	90	2	10	9	17	30	5	8	2	5

¹ Powiat w strefie przygranicznej przy granicy polsko-białoruskiej i polsko-ukraińskiej.

¹ Powiat in the border area by the Polish-Belarusian and Polish-Ukrainian border.

TABL. 4. OSOBY FIZYCZNE PROWADZĄCE DZIAŁALNOŚĆ GOSPODARCZĄ WPISANE DO REJESTRU REGON WEDŁUG WYBRANYCH SEKCJI POLSKIEJ KLASYFIKACJI DZIAŁALNOŚCI (cd.)

Stan w dniu 31 XII

NATURAL PERSONS CONDUCTING ECONOMIC ACTIVITY RECORDED IN THE REGON REGISTER BY SELECTED SECTIONS OF THE POLISH CLASSIFICATION OF ACTIVITIES (cont.)

As of 31 XII

G. WOJEWÓDZTWO LUBELSKIE (cd.)

G. LUBELSKIE VOIVODSHIP (cont.)

WYSZCZEGÓLNIENIE SPECIFICATION a - 2013 b - 2014	Ogółem Grand total	W tym Of which								
		rolnictwo, leśnictwo, łowiectwo i rybactwo agriculture, forestry and fishing	przemysł industry		budo- wnictwo construc- tion	handel; naprawa pojazdów samocho- dowych ^Δ trade; repair of motor vehicles ^Δ	zakwate- rowanie i gastro- nomia ^Δ accom- modation and catering ^Δ	transport i gospo- darka magazy- nowa transport- ation and storage	działal- ność profesjo- nalna, na- ukowa i technicz- na profes- sional, scientific and technical activities	admini- strowanie i działal- ność wspiera- jąca ^Δ adminis- trative and support service activities
			razem total	w tym przetwór- stwo prze- mysłowe of which manufac- turing						
GRANICA POLSKO-BIAŁORUSKA (cd.) POLISH-BELARUSIAN BORDER (cont.)										
POWIAT BIAŁSKI ¹ (dok.) (cont.)										
gminy wiejskie (dok.) rural gminas (cont.)										
Stawiatycze ²	a 84	11	6	4	14	27	4	3	1	1
	b 90	10	6	4	20	25	3	2	-	4
Sosnówka ²	a 63	15	6	6	15	9	-	4	3	2
	b 62	12	7	7	14	10	-	4	4	2
Terespol	a 177	10	14	13	30	51	3	32	6	5
	b 171	10	11	10	26	51	4	30	6	6
Tuczna	a 70	8	7	7	10	28	1	7	1	-
	b 73	7	8	8	13	24	1	9	1	-
Wisznice	a 232	23	26	23	34	76	2	16	15	5
	b 231	17	29	27	35	72	3	18	15	9
Zalesie	a 135	14	17	14	15	48	4	19	3	3
	b 152	17	19	15	15	57	3	18	4	4
POWIAT CHEŁMSKI ¹	a 2712	163	258	237	550	893	71	229	126	69
	b 2897	154	269	247	584	925	78	237	149	98
w tym gminy przygra- niczne	a 655	57	61	55	128	222	15	57	19	11
of which border gminas	b 737	53	66	59	137	254	15	63	30	11
gminy wiejskie rural gminas										
Dorohusk ²	a 187	9	14	11	28	74	5	18	7	5
	b 222	8	14	11	33	88	6	23	8	5
Ruda-Huta ²	a 120	15	8	8	27	38	4	10	3	2
	b 127	12	10	10	26	40	3	9	3	2
Sawin ²	a 198	21	23	20	38	62	3	18	5	3
	b 219	22	25	22	37	75	4	18	10	2
Wierzbica ²	a 150	12	16	16	35	48	3	11	4	1
	b 169	11	17	16	41	51	2	13	9	2
POWIAT PARCZEWSKI ¹	a 1737	92	158	154	315	588	61	77	110	47
	b 1762	71	178	174	306	599	59	84	109	59
w tym gminy przygra- niczne	a 462	53	46	45	75	144	20	24	27	19
of which border gminas	b 486	41	57	56	79	152	21	29	26	22
gminy wiejskie rural gminas										
Dębowa Kłoda	a 181	21	20	19	30	62	13	10	9	2
	b 185	14	29	28	32	61	13	10	10	2

¹ Powiat w strefie przygranicznej przy granicy polsko-białoruskiej i polsko-ukraińskiej. ² Gmina w strefie przygranicznej przy granicy polsko-białoruskiej i polsko-ukraińskiej.

¹ Powiat in the border area by the Polish-Belarusian and Polish-Ukrainian border. ² Gmina in the border area by the Polish-Belarusian and Polish-Ukrainian border.

TABL. 4. OSOBY FIZYCZNE PROWADZĄCE DZIAŁALNOŚĆ GOSPODARCZĄ WPISANE DO REJESTRU REGON WEDŁUG WYBRANYCH SEKCJI POLSKIEJ KLASYFIKACJI DZIAŁALNOŚCI (cd.)

Stan w dniu 31 XII

NATURAL PERSONS CONDUCTING ECONOMIC ACTIVITY RECORDED IN THE REGON REGISTER BY SELECTED SECTIONS OF THE POLISH CLASSIFICATION OF ACTIVITIES (cont.)

As of 31 XII

G. WOJEWÓDZTWO LUBELSKIE (cd.)

G. LUBELSKIE VOIVODSHIP (cont.)

WYSZCZEGÓLNIENIE SPECIFICATION a - 2013 b - 2014	Ogółem Grand total	W tym Of which								
		rolnictwo, leśnictwo, łowiectwo i rybactwo agriculture, forestry and fishing	przemysł industry		budo- wnictwo construc- tion	handel; naprawa pojazdów samocho- dowych ^Δ trade; repair of motor vehicles ^Δ	zakwate- rowanie i gastro- nomia ^Δ accom- modation and catering ^Δ	transport i gospo- darka magazy- nowa transporta- tion and storage	działal- ność profesjo- nalna, nau- kowa i technicz- na profes- sional, scientific and technical activities	admini- strowanie i działal- ność wspiera- jąca ^Δ adminis- trative and support service activities
			razem total	w tym przetwór- stwo prze- mysłowe of which manufac- turing						
GRANICA POLSKO-BIAŁORUSKA (dok.) POLISH-BELARUSIAN BORDER (cont.)										
POWIAT PARCZEWSKI ¹ (dok.) (cont.)										
gminy wiejskie (dok.) rural gminas (cont.)										
Jabłoń	a 124	17	14	14	18	25	2	10	9	7
	b 128	13	14	14	21	29	3	10	6	8
Podedwórze ²	a 73	8	3	3	13	28	4	1	6	1
	b 75	6	4	4	10	29	4	4	6	2
Sosnowica ²	a 84	7	9	9	14	29	1	3	3	9
	b 98	8	10	10	16	33	1	5	4	10
POWIAT WŁODAWSKI ¹ .	a 2043	127	176	167	324	631	107	117	131	49
	b 2030	127	190	179	325	608	111	114	128	50
Gmina miejska Urban gmina										
Włodawa ²	a 1028	15	66	66	138	332	51	53	89	32
	b 995	12	72	72	142	311	51	54	85	29
Gminy wiejskie Rural gminas										
Hanna ²	a 105	19	13	10	13	38	4	8	2	1
	b 111	20	16	12	14	39	3	8	4	1
Hańsk ²	a 138	12	15	15	42	36	5	6	6	-
	b 142	12	16	16	45	33	6	6	4	1
Stary Brus ²	a 73	20	14	13	9	12	2	3	3	-
	b 78	20	15	14	10	13	2	5	3	-
Urszulin ²	a 183	7	17	16	31	73	6	8	12	3
	b 187	12	17	15	27	74	7	8	11	5
Włodawa ²	a 297	23	28	25	50	83	30	22	15	8
	b 307	22	33	30	49	84	33	21	16	8
Wola Uhruska ²	a 127	8	12	12	31	37	6	8	2	3
	b 126	8	10	10	31	34	6	7	2	4
Wryki ²	a 92	23	11	10	10	20	3	9	2	2
	b 84	21	11	10	7	20	3	5	3	2
MIASTO NA PRAWACH POWIATU CITY WITH POWIAT STATUS										
BIAŁA PODLASKA	a 4120	52	238	227	470	1293	83	454	401	102
	b 4107	45	253	245	447	1289	82	445	414	105

¹ Powiat w strefie przygranicznej przy granicy polsko-białoruskiej i polsko-ukraińskiej. ² Gmina w strefie przygranicznej przy granicy polsko-białoruskiej i polsko-ukraińskiej.

¹ Powiat in the border area by the Polish-Belarusian and Polish-Ukrainian border. ² Gmina in the border area by the Polish-Belarusian and Polish-Ukrainian border.

TABL. 4. OSOBY FIZYCZNE PROWADZĄCE DZIAŁALNOŚĆ GOSPODARCZĄ WPISANE DO REJESTRU REGON WEDŁUG WYBRANYCH SEKCJI POLSKIEJ KLASYFIKACJI DZIAŁALNOŚCI (cd.)

Stan w dniu 31 XII

NATURAL PERSONS CONDUCTING ECONOMIC ACTIVITY RECORDED IN THE REGON REGISTER BY SELECTED SECTIONS OF THE POLISH CLASSIFICATION OF ACTIVITIES (cont.)

As of 31 XII

G. WOJEWÓDZTWO LUBELSKIE (cd.)

G. LUBELSKIE VOIVODSHIP (cont.)

WYSZCZEGÓLNIENIE SPECIFICATION a - 2013 b - 2014	Ogółem Grand total	W tym Of which									
		rolnictwo, leśnictwo, łowiectwo i rybactwo agriculture, forestry and fishing	przemysł industry		budo- wnictwo construc- tion	handel; naprawa pojazdów samocho- dowych ^Δ trade; repair of motor vehicles ^Δ	zakwate- rowanie i gastro- nomia ^Δ accom- modation and catering ^Δ	transport i gospo- darka magazy- nowa transport- ation and storage	działal- ność profesjo- nalna, nau- kowa i technicz- na profes- sional, scientific and technical activities	admini- strowanie i działal- ność wspiera- jąca ^Δ adminis- trative and support service activities	
			razem total	w tym przetwór- stwo prze- mysłowe of which manufac- turing							
GRANICA POLSKO-UKRAIŃSKA POLISH-UKRAINIAN BORDER											
POWIAT BIALSKI ¹	a	4915	346	423	380	870	1464	121	508	276	142
	b	5003	296	450	409	877	1470	117	514	304	170
w tym gminy przygra- niczne	a	147	26	12	10	29	36	4	7	4	3
of which border gminas	b	152	22	13	11	34	35	3	6	4	6
gminy wiejskie rural gminas											
Sławatycze ²	a	84	11	6	4	14	27	4	3	1	1
	b	90	10	6	4	20	25	3	2	-	4
Sosnówka ²	a	63	15	6	6	15	9	-	4	3	2
	b	62	12	7	7	14	10	-	4	4	2
POWIAT BIŁGORAJSKI ...	a	5880	264	768	730	1021	1940	128	377	360	93
	b	5930	250	764	728	1048	1941	136	382	358	102
w tym gmina przygra- niczna	a	118	22	9	9	20	44	-	5	4	3
of which border gmina	b	114	20	10	10	19	44	-	4	5	3
gmina wiejska rural gmina											
Obsza	a	118	22	9	9	20	44	-	5	4	3
	b	114	20	10	10	19	44	-	4	5	3
POWIAT CHEŁMSKI ¹	a	2712	163	258	237	550	893	71	229	126	69
	b	2897	154	269	247	584	925	78	237	149	98
w tym gminy przygra- niczne	a	2564	162	237	219	522	853	67	227	114	63
of which border gminas	b	2741	153	248	230	561	879	74	234	134	90
gminy wiejskie rural gminas											
Białopole	a	103	22	9	7	11	30	1	10	5	-
	b	98	20	11	9	11	28	1	8	4	2
Chełm	a	787	14	61	54	161	275	26	76	48	19
	b	829	13	64	58	168	271	30	77	56	32
Dorohusk ²	a	187	9	14	11	28	74	5	18	7	5
	b	222	8	14	11	33	88	6	23	8	5
Dubienka	a	65	7	5	5	13	23	-	3	6	2
	b	72	8	5	5	20	25	-	1	4	3
Kamień	a	157	12	19	19	36	41	6	14	4	9
	b	175	10	20	20	39	44	7	17	7	11

¹ Powiat w strefie przygranicznej przy granicy polsko-białoruskiej i polsko-ukraińskiej. ² Gmina w strefie przygranicznej przy granicy polsko-białoruskiej i polsko-ukraińskiej.

¹ Powiat in the border area by the Polish-Belarusian and Polish-Ukrainian border. ² Gmina in the border area by the Polish-Belarusian and Polish-Ukrainian border.

TABL. 4. OSOBY FIZYCZNE PROWADZĄCE DZIAŁALNOŚĆ GOSPODARCZĄ WPISANE DO REJESTRU REGON WEDŁUG WYBRANYCH SEKCJI POLSKIEJ KLASYFIKACJI DZIAŁALNOŚCI (cd.)

Stan w dniu 31 XII

NATURAL PERSONS CONDUCTING ECONOMIC ACTIVITY RECORDED IN THE REGON REGISTER BY SELECTED SECTIONS OF THE POLISH CLASSIFICATION OF ACTIVITIES (cont.)

As of 31 XII

G. WOJEWÓDZTWO LUBELSKIE (cd.)

G. LUBELSKIE VOIVODSHIP (cont.)

WYSZCZEGÓLNIENIE SPECIFICATION a - 2013 b - 2014	Ogółem Grand total	W tym Of which								
		rolnictwo, leśnictwo, łowiectwo i rybactwo agriculture, forestry and fishing	przemysł industry		budo- wnictwo construc- tion	handel; naprawa pojazdów samocho- dowych ^Δ trade; repair of motor vehicles ^Δ	zakwate- rowanie i gastro- nomia ^Δ accom- modation and catering ^Δ	transport i gospo- darka magazy- nowa transporta- tion and storage	działal- ność profesjo- nalna, nau- kowa i technicz- na profes- sional, scientific and technical activities	admini- strowanie i działal- ność wspiera- jąca ^Δ adminis- trative and support service activities
			razem total	w tym przetwór- stwo prze- mysłowe of which manufac- turing						
GRANICA POLSKO-UKRAIŃSKA (cd.) POLISH-UKRAINIAN BORDER (cont.)										
POWIAT CHEŁMSKI ¹ (dok.) (cont.)										
gminy wiejskie (dok.) rural gminas (cont.)										
Leśniowice	a 124	13	15	15	29	31	5	10	3	4
	b 121	12	15	15	25	32	6	9	3	6
Rejowiec	a 205	6	21	20	43	65	5	17	11	6
	b 211	7	21	20	49	61	4	17	9	6
Rejowiec Fabryczny ..	a 82	3	15	14	16	31	-	8	2	2
	b 94	3	16	15	17	36	-	10	2	4
Ruda-Huta ²	a 120	15	8	8	27	38	4	10	3	2
	b 127	12	10	10	26	40	3	9	3	2
Sawin ²	a 198	21	23	20	38	62	3	18	5	3
	b 219	22	25	22	37	75	4	18	10	2
Siedliszcze	a 192	4	11	10	51	60	6	22	7	7
	b 199	4	10	9	56	60	6	23	7	8
Wierzbica ²	a 150	12	16	16	35	48	3	11	4	1
	b 169	11	17	16	41	51	2	13	9	2
Wojstawice	a 111	5	13	13	17	44	2	7	7	2
	b 120	3	13	13	20	44	4	6	9	2
Żmudź	a 83	19	7	7	17	31	1	3	2	1
	b 85	20	7	7	19	24	1	3	3	5
POWIAT HRUBIESZOW- SKI	a 3217	207	230	219	472	1213	86	249	159	80
	b 3243	195	240	228	456	1211	95	245	177	97
Gmina miejska Urban gmina										
Hrubieszów	a 1532	11	99	97	168	645	52	119	101	34
	b 1534	10	99	97	157	642	54	118	104	38
Gminy wiejskie Rural gminas										
Dołhobyczów	a 206	36	18	16	39	67	2	4	7	9
	b 214	34	18	16	41	69	3	7	7	12
Horodło	a 185	22	12	10	31	64	3	16	4	5
	b 192	20	12	10	32	64	4	15	6	8
Hrubieszów	a 376	52	30	29	79	117	10	37	10	8
	b 369	50	32	31	76	113	11	34	14	12
Mircze	a 272	30	12	11	53	100	7	26	8	12
	b 266	28	13	12	49	96	9	24	11	11
Trzeszczany	a 146	8	10	10	23	47	3	18	9	2
	b 148	7	11	11	22	50	2	18	11	2

¹ Powiat w strefie przygranicznej przy granicy polsko-białoruskiej i polsko-ukraińskiej. ² Gmina w strefie przygranicznej przy granicy polsko-białoruskiej i polsko-ukraińskiej.

¹ Powiat in the border area by the Polish-Belarusian and Polish-Ukrainian border. ² Gmina in the border area by the Polish-Belarusian and Polish-Ukrainian border.

TABL. 4. OSOBY FIZYCZNE PROWADZĄCE DZIAŁALNOŚĆ GOSPODARCZĄ WPISANE DO REJESTRU REGON WEDŁUG WYBRANYCH SEKCJI POLSKIEJ KLASYFIKACJI DZIAŁALNOŚCI (cd.)

Stan w dniu 31 XII

NATURAL PERSONS CONDUCTING ECONOMIC ACTIVITY RECORDED IN THE REGON REGISTER BY SELECTED SECTIONS OF THE POLISH CLASSIFICATION OF ACTIVITIES (cont.)

As of 31 XII

G. WOJEWÓDZTWO LUBELSKIE (cd.)

G. LUBELSKIE VOIVODSHIP (cont.)

WYSZCZEGÓLNIENIE SPECIFICATION a - 2013 b - 2014	Ogółem Grand total	W tym Of which								
		rolnictwo, leśnictwo, łowiectwo i rybactwo agriculture, forestry and fishing	przemysł industry		budo- wnictwo construc- tion	handel; naprawa pojazdów samocho- dowych ^Δ trade; repair of motor vehicles ^Δ	zakwate- rowanie i gastro- nomia ^Δ accom- modation and catering ^Δ	transport i gospo- darka magazy- nowa transporta- tion and storage	działal- ność profesjo- nalna, na- ukowa i technicz- na profes- sional, scientific and technical activities	admini- strowanie i działal- ność wspiera- jąca ^Δ adminis- trative and support service activities
			razem total	w tym przetwó- rstwo prze- mysłowe of which manufac- turing						
GRANICA POLSKO-UKRAIŃSKA (cd.) POLISH-UKRAINIAN BORDER (cont.)										
POWIAT HRUBIESZOWSKI (dok.) (cont.)										
Gminy wiejskie (dok.) Rural gminas (cont.)										
Uchanie	a 146	16	18	17	25	42	4	9	7	1
	b 148	16	21	19	22	48	3	7	8	1
Werbkowice	a 354	32	31	29	54	131	5	20	13	9
	b 372	30	34	32	57	129	9	22	16	13
POWIAT KRASNOSTAW- SKI	a 2798	78	236	224	414	976	86	217	212	61
	b 2836	84	250	236	436	974	79	211	225	66
w tym gmina przygra- niczna	a 157	7	12	11	34	56	6	17	11	4
of which border gmina	b 174	7	13	12	36	62	6	20	10	6
gmina wiejska rural gmina										
Siennica Różana	a 157	7	12	11	34	56	6	17	11	4
	b 174	7	13	12	36	62	6	20	10	6
POWIAT ŁĘCZYŃSKI	a 2391	84	240	223	338	808	74	170	154	61
	b 2404	78	226	209	367	776	76	167	172	61
w tym gmina przygra- niczna	a 256	21	35	33	46	86	8	14	5	3
of which border gmina	b 262	18	35	33	52	82	10	15	9	4
gmina wiejska rural gmina										
Cyców	a 256	21	35	33	46	86	8	14	5	3
	b 262	18	35	33	52	82	10	15	9	4
POWIAT PARCZEWSKI ¹ .	a 1737	92	158	154	315	588	61	77	110	47
	b 1762	71	178	174	306	599	59	84	109	59
w tym gminy przygra- niczne	a 157	15	12	12	27	57	5	4	9	10
of which border gminas	b 173	14	14	14	26	62	5	9	10	12
gminy wiejskie rural gminas										
Podedwórze ²	a 73	8	3	3	13	28	4	1	6	1
	b 75	6	4	4	10	29	4	4	6	2
Sosnowica ²	a 84	7	9	9	14	29	1	3	3	9
	b 98	8	10	10	16	33	1	5	4	10

¹ Powiat w strefie przygranicznej przy granicy polsko-białoruskiej i polsko-ukraińskiej. ² Gmina w strefie przygranicznej przy granicy polsko-białoruskiej i polsko-ukraińskiej.

¹ Powiat in the border area by the Polish-Belarusian and Polish-Ukrainian border. ² Gmina in the border area by the Polish-Belarusian and Polish-Ukrainian border.

TABL. 4. OSOBY FIZYCZNE PROWADZĄCE DZIAŁALNOŚĆ GOSPODARCZĄ WPISANE DO REJESTRU REGON WEDŁUG WYBRANYCH SEKCJI POLSKIEJ KLASYFIKACJI DZIAŁALNOŚCI (cd.)

Stan w dniu 31 XII

NATURAL PERSONS CONDUCTING ECONOMIC ACTIVITY RECORDED IN THE REGON REGISTER BY SELECTED SECTIONS OF THE POLISH CLASSIFICATION OF ACTIVITIES (cont.)

As of 31 XII

G. WOJEWÓDZTWO LUBELSKIE (cd.)

G. LUBELSKIE VOIVODSHIP (cont.)

WYSZCZEGÓLNIENIE SPECIFICATION		Ogółem Grand total	W tym Of which								
			rolnictwo, leśnictwo, łowiectwo i rybactwo agriculture, forestry and fishing	przemysł industry		budo- wnictwo construc- tion	handel; naprawa pojazdów samocho- dowych ^Δ trade; repair of motor vehicles ^Δ	zakwate- rowanie i gastro- nomia ^Δ accom- modation and catering ^Δ	transport i gospo- darka magazy- nowa transport- ation and storage	działal- ność profesjo- nalna, nau- kowa i technicz- na profes- sional, scientific and technical activities	admini- strowanie i działal- ność wspiera- jąca ^Δ adminis- trative and support service activities
				razem total	w tym przetwó- rstwo prze- mysłowe of which manufac- turing						
GRANICA POLSKO-UKRAIŃSKA (cd.) POLISH-UKRAINIAN BORDER (cont.)											
POWIAT TOMASZOWSKI	a	5111	211	438	404	765	1903	158	315	329	116
	b	5109	201	433	397	762	1867	151	330	346	119
Gmina miejska Urban gmina											
Tomaszów Lubelski	a	2376	13	198	192	268	898	78	127	223	53
	b	2334	10	196	190	251	865	77	135	225	56
Gminy miejsko-wiejskie Urban-rural gminas											
Łaszczów	a	257	23	22	22	29	100	5	23	8	11
	b	265	21	19	19	35	99	5	23	9	9
miasto	a	138	4	11	11	19	58	2	5	6	7
urban area	b	139	4	10	10	23	54	1	4	7	5
wieś	a	119	19	11	11	10	42	3	18	2	4
rural area	b	126	17	9	9	12	45	4	19	2	4
Tyszowce	a	283	23	19	16	35	130	9	15	10	3
	b	277	22	19	17	34	126	8	14	11	4
miasto	a	159	5	13	11	13	76	7	6	9	3
urban area	b	156	6	12	11	15	74	6	6	8	3
wieś	a	124	18	6	5	22	54	2	9	1	-
rural area	b	121	16	7	6	19	52	2	8	3	1
Gminy wiejskie Rural gminas											
Bełzec	a	148	6	13	12	45	49	4	6	4	4
	b	152	6	11	10	47	44	4	9	5	6
Jarczów	a	114	12	10	6	21	37	1	13	3	6
	b	118	17	9	4	19	37	1	14	4	5
Krynice	a	129	5	12	12	15	48	6	17	6	1
	b	132	5	11	11	15	52	6	17	7	1
Lubycza Królewska	a	220	15	18	15	51	70	4	18	11	3
	b	231	14	18	15	56	71	3	18	13	5
Rachanie	a	207	11	12	10	36	83	4	20	8	4
	b	209	10	15	13	38	77	4	22	10	3
Susiec	a	359	32	43	40	88	105	12	21	18	8
	b	355	27	41	38	89	107	14	21	18	5
Tarnawatka	a	145	4	15	13	31	59	5	6	2	3
	b	141	2	14	11	33	60	3	5	3	2
Telatyn	a	178	30	8	4	24	55	7	9	9	4
	b	185	28	9	5	27	57	7	10	11	4
Tomaszów Lubelski	a	564	18	61	55	95	226	20	29	20	12
	b	577	20	64	57	93	228	16	31	23	12
Ulhówek	a	131	19	7	7	27	43	3	11	7	4
	b	133	19	7	7	25	44	3	11	7	7

TABL. 4. OSOBY FIZYCZNE PROWADZĄCE DZIAŁALNOŚĆ GOSPODARCZĄ WPISANE DO REJESTRU REGON WEDŁUG WYBRANYCH SEKCJI POLSKIEJ KLASYFIKACJI DZIAŁALNOŚCI (cd.)

Stan w dniu 31 XII

NATURAL PERSONS CONDUCTING ECONOMIC ACTIVITY RECORDED IN THE REGON REGISTER BY SELECTED SECTIONS OF THE POLISH CLASSIFICATION OF ACTIVITIES (cont.)

As of 31 XII

G. WOJEWÓDZTWO LUBELSKIE (dok.)

G. LUBELSKIE VOIVODSHIP (cont.)

WYSZCZEGÓLNIENIE SPECIFICATION a - 2013 b - 2014	Ogółem Grand total	W tym Of which									
		rolnictwo, leśnictwo, łowiectwo i rybactwo agriculture, forestry and fishing	przemysł industry		budo- wnictwo construc- tion	handel; naprawa pojazdów samocho- dowych ^Δ trade; repair of motor vehicles ^Δ	zakwate- rowanie i gastro- nomia ^Δ accom- modation and catering ^Δ	transport i gospo- darka magazy- nowa transport- ation and storage	działal- ność profesjo- nalna, nau- kowa i technicz- na profes- sional, scientific and technical activities	admini- strowanie i działal- ność wspiera- jąca ^Δ adminis- trative and support service activities	
			razem total	w tym przetwór- stwo prze- mysłowe of which manufact- uring							
GRANICA POLSKO-UKRAIŃSKA (dok.) POLISH-UKRAINIAN BORDER (cont.)											
POWIAT WŁODAWSKI ¹	a	2043	127	176	167	324	631	107	117	131	49
	b	2030	127	190	179	325	608	111	114	128	50
Gmina miejska Urban gmina											
Włodawa ²	a	1028	15	66	66	138	332	51	53	89	32
	b	995	12	72	72	142	311	51	54	85	29
Gminy wiejskie Rural gminas											
Hanna ²	a	105	19	13	10	13	38	4	8	2	1
	b	111	20	16	12	14	39	3	8	4	1
Hańsk ²	a	138	12	15	15	42	36	5	6	6	-
	b	142	12	16	16	45	33	6	6	4	1
Stary Brus ²	a	73	20	14	13	9	12	2	3	3	-
	b	78	20	15	14	10	13	2	5	3	-
Urszulin ²	a	183	7	17	16	31	73	6	8	12	3
	b	187	12	17	15	27	74	7	8	11	5
Włodawa ²	a	297	23	28	25	50	83	30	22	15	8
	b	307	22	33	30	49	84	33	21	16	8
Wola Uhruska ²	a	127	8	12	12	31	37	6	8	2	3
	b	126	8	10	10	31	34	6	7	2	4
Wyryki ²	a	92	23	11	10	10	20	3	9	2	2
	b	84	21	11	10	7	20	3	5	3	2
POWIAT ZAMOJSKI	a	5025	318	501	474	733	1702	205	418	252	114
	b	5088	293	503	474	737	1712	214	422	269	127
w tym gminy przygra- niczne	a	453	30	29	27	80	185	4	42	12	7
	b	459	32	27	26	75	192	4	44	10	9
<i>of which border gminas</i>											
gminy wiejskie rural gminas											
Grabowiec	a	128	11	12	12	15	46	2	15	8	1
	b	118	11	11	11	11	44	2	14	5	1
Komarów-Osada	a	182	12	10	9	38	75	2	13	3	4
	b	188	12	10	9	33	79	2	15	4	6
Miączyn	a	143	7	7	6	27	64	-	14	1	2
	b	153	9	6	6	31	69	-	15	1	2
MIASTO NA PRAWACH POWIATU CITY WITH POWIAT STATUS											
CHEŁM	a	4284	31	311	295	521	1357	127	395	402	91
	b	4363	30	320	303	533	1349	128	403	422	116

¹ Powiat w strefie przygranicznej przy granicy polsko-białoruskiej i polsko-ukraińskiej. ² Gmina w strefie przygranicznej przy granicy polsko-białoruskiej i polsko-ukraińskiej.

¹ Powiat in the border area by the Polish-Belarusian and Polish-Ukrainian border. ² Gmina in the border area by the Polish-Belarusian and Polish-Ukrainian border.

TABL. 4. OSOBY FIZYCZNE PROWADZĄCE DZIAŁALNOŚĆ GOSPODARCZĄ WPISANE DO REJESTRU REGON WEDŁUG WYBRANYCH SEKCJI POLSKIEJ KLASYFIKACJI DZIAŁALNOŚCI (cd.)

Stan w dniu 31 XII

NATURAL PERSONS CONDUCTING ECONOMIC ACTIVITY RECORDED IN THE REGON REGISTER BY SELECTED SECTIONS OF THE POLISH CLASSIFICATION OF ACTIVITIES (cont.)

As of 31 XII

H. WOJEWÓDZTWO PODKARPACKIE

H. PODKARPACKIE VOIVODSHIP

WYSZCZEGÓLNIENIE SPECIFICATION		Ogółem Grand total	W tym Of which								
			rolnictwo, leśnictwo, łowiectwo i rybactwo agriculture, forestry and fishing	przemysł industry		budo- wnictwo construc- tion	handel; naprawa pojazdów samocho- dowych ^Δ trade; repair of motor vehicles ^Δ	zakwate- rowanie i gastro- nomia ^Δ accom- modation and catering ^Δ	transport i gospo- darka magazy- nowa transport- ation and storage	działal- ność profesjo- nalna, nau- kowa i technicz- na profes- sional, scientific and technical activities	admini- strowanie i działal- ność wspiera- jąca ^Δ adminis- trative and support service activities
				razem total	w tym przetwó- rstwo prze- mysłowe of which manufac- turing						
WOJEWÓDZTWO	a	120954	2851	12738	12346	18125	36203	3635	9706	11024	2539
VOIVODSHIP	b	121647	2596	12933	12549	18140	35650	3649	9727	11372	2792
w tym: of which:											
powiaty przygranicz- ne	a	28077	1426	2435	2335	4382	8548	1271	2095	2108	665
border powiats	b	28028	1338	2456	2358	4292	8391	1290	2089	2161	759
gminy przygraniczne	a	24138	1195	2017	1924	3447	7531	1173	1770	1878	606
border gminas	b	24233	1143	2034	1941	3475	7381	1194	1777	1933	691
GRANICA POLSKO-UKRAIŃSKA POLISH-UKRAINIAN BORDER											
POWIAT BIESZCZADZKI	a	1753	343	138	132	238	396	145	106	86	40
	b	1738	331	142	136	219	379	163	106	97	46
Gmina miejsko-wiejska											
Urban-rural gmina											
Ustrzyki Dolne	a	1305	152	99	94	215	338	98	78	72	30
	b	1295	142	102	97	201	328	109	80	80	33
miasto	a	812	42	52	51	134	231	60	41	56	22
urban area	b	809	42	52	51	129	224	66	44	60	22
wieś	a	493	110	47	43	81	107	38	37	16	8
rural area	b	486	100	50	46	72	104	43	36	20	11
Gminy wiejskie											
Rural gminas											
Czarna	a	152	62	14	14	9	20	12	8	6	2
	b	154	59	14	14	7	21	16	8	8	3
Lutowiska	a	296	129	25	24	14	38	35	20	8	8
	b	289	130	26	25	11	30	38	18	9	10
POWIAT BRZOZOWSKI ..	a	3123	87	337	331	820	806	52	280	192	43
	b	2995	68	341	337	714	797	51	268	193	48
w tym gmina przygraniczna	a	342	17	34	33	109	82	6	44	17	5
of which border gmina	b	322	14	28	27	101	79	5	45	17	3
gmina wiejska											
rural gmina											
Dydnia	a	342	17	34	33	109	82	6	44	17	5
	b	322	14	28	27	101	79	5	45	17	3

TABL. 4. OSOBY FIZYCZNE PROWADZĄCE DZIAŁALNOŚĆ GOSPODARCZĄ WPISANE DO REJESTRU REGON WEDŁUG WYBRANYCH SEKCJI POLSKIEJ KLASYFIKACJI DZIAŁALNOŚCI (cd.)

Stan w dniu 31 XII

NATURAL PERSONS CONDUCTING ECONOMIC ACTIVITY RECORDED IN THE REGON REGISTER BY SELECTED SECTIONS OF THE POLISH CLASSIFICATION OF ACTIVITIES (cont.)

As of 31 XII

H. WOJEWÓDZTWO PODKARPACKIE (cd.)

H. PODKARPACKIE VOIVODSHIP (cont.)

WYSZCZEGÓLNIENIE SPECIFICATION		Ogółem Grand total	W tym Of which								
			rolnictwo, leśnictwo, łowiectwo i rybactwo agriculture, forestry and fishing	przemysł industry		budo- wnictwo construc- tion	handel; naprawa pojazdów samocho- dowych ^Δ trade; repair of motor vehicles ^Δ	zakwate- rowanie i gastro- nomia ^Δ accom- modation and catering ^Δ	transport i gospo- darka magazy- nowa transport- ation and storage	działal- ność profesjo- nalna, na- ukowa i technicz- na profes- sional, scientific and technical activities	admini- strowanie i działal- ność wspiera- jąca ^Δ adminis- trative and support service activities
				razem total	w tym przetwó- rstwo prze- mysłowe of which manufac- turing						
GRANICA POLSKO-UKRAIŃSKA (cd.) POLISH-UKRAINIAN BORDER (cont.)											
POWIAT JAROSŁAWSKI	a	6177	98	534	505	956	2258	147	491	493	142
	b	6194	101	547	520	995	2174	152	487	502	150
Gminy miejskie Urban gminas											
Jarosław	a	3075	11	214	204	327	1197	83	176	317	78
	b	3025	11	216	208	337	1138	83	174	319	78
Radymno	a	264	-	14	14	27	126	9	10	24	-
	b	260	1	13	13	21	123	9	11	25	-
Gmina miejsko-wiejska Urban-rural gmina											
Pruchnik	a	229	3	19	19	48	83	9	20	13	7
	b	218	1	19	19	48	80	9	15	12	8
miasto	a	121	-	7	7	21	48	4	8	8	5
urban area	b	120	-	7	7	22	48	4	7	8	7
wieś	a	108	3	12	12	27	35	5	12	5	2
rural area	b	98	1	12	12	26	32	5	8	4	1
Gminy wiejskie Rural gminas											
Chłopice	a	158	4	21	21	23	41	2	25	9	8
	b	155	5	17	17	25	41	3	25	8	8
Jarosław	a	623	6	81	72	142	191	9	70	35	17
	b	629	9	89	80	138	191	10	65	38	15
Laszki	a	181	11	20	18	68	45	3	9	6	3
	b	186	12	19	18	73	46	3	6	6	4
Pawłosiów	a	430	5	50	46	64	160	6	42	28	9
	b	452	4	52	48	76	151	6	44	29	12
Radymno	a	382	31	19	18	85	132	8	51	9	6
	b	399	28	23	22	97	129	8	55	11	7
Rokietnica	a	119	4	10	10	28	47	2	13	5	2
	b	127	5	10	10	32	46	2	11	5	2
Różwienica	a	214	9	26	26	34	79	3	18	15	5
	b	223	10	28	28	34	75	3	19	18	6
Wiązownica	a	502	14	60	57	110	157	13	57	32	7
	b	520	15	61	57	114	154	16	62	31	10

TABL. 4. OSOBY FIZYCZNE PROWADZĄCE DZIAŁALNOŚĆ GOSPODARCZĄ WPISANE DO REJESTRU REGON WEDŁUG WYBRANYCH SEKCJI POLSKIEJ KLASYFIKACJI DZIAŁALNOŚCI (cd.)

Stan w dniu 31 XII

NATURAL PERSONS CONDUCTING ECONOMIC ACTIVITY RECORDED IN THE REGON REGISTER BY SELECTED SECTIONS OF THE POLISH CLASSIFICATION OF ACTIVITIES (cont.)

As of 31 XII

H. WOJEWÓDZTWO PODKARPACKIE (cd.)

H. PODKARPACKIE VOIVODSHIP (cont.)

WYSZCZEGÓLNIENIE SPECIFICATION	Ogółem Grand total	W tym Of which									
		rolnictwo, leśnictwo, łowiectwo i rybactwo <i>agriculture, forestry and fishing</i>	przemysł <i>industry</i>		budo- wnictwo <i>construc- tion</i>	handel; naprawa pojazdów samocho- dowych ^Δ <i>trade; repair of motor vehicles^Δ</i>	zakwate- rowanie i gastro- nomia ^Δ <i>accom- modation and catering^Δ</i>	transport i gospo- darka magazy- nowa <i>transport- ation and storage</i>	działal- ność profesjo- nalna, nau- kowa i technicz- na <i>profes- sional, scientific and technical activities</i>	admini- strowanie i działal- ność wspiera- jąca ^Δ <i>adminis- trative and support service activities</i>	
			razem <i>total</i>	w tym przetwó- rstwo prze- mysłowe <i>of which manufac- turing</i>							
GRANICA POLSKO-UKRAIŃSKA (cd.) POLISH-UKRAINIAN BORDER (cont.)											
POWIAT LESKI	a	2327	293	167	159	288	513	379	129	119	95
	b	2374	281	164	156	275	525	391	131	123	118
Gmina miejsko-wiejska Urban-rural gmina											
Lesko	a	912	45	72	67	129	241	53	51	70	37
	b	937	41	67	62	124	249	60	49	74	44
miasto	a	541	8	36	32	64	160	30	30	50	18
<i>urban area</i>	b	547	7	32	29	56	164	33	29	53	21
wieś	a	371	37	36	35	65	81	23	21	20	19
<i>rural area</i>	b	390	34	35	33	68	85	27	20	21	23
Gminy wiejskie Rural gminas											
Baligród	a	275	82	27	27	44	38	16	15	12	13
	b	277	74	31	31	40	42	18	17	13	15
Cisna	a	227	70	14	13	21	28	54	12	5	7
	b	226	63	14	13	16	30	54	14	5	12
Olszanica	a	326	31	33	32	51	97	19	23	11	14
	b	334	29	33	32	55	96	20	24	12	17
Solina	a	587	65	21	20	43	109	237	28	21	24
	b	600	74	19	18	40	108	239	27	19	30
POWIAT LUBACZOWSKI	a	2428	110	251	239	477	736	65	141	188	62
	b	2466	104	257	246	493	734	66	141	193	75
Gmina miejska Urban gmina											
Lubaczów	a	770	5	59	57	112	241	17	35	88	21
	b	762	5	61	59	108	236	15	32	90	24
Gminy miejsko-wiejskie Urban-rural gminas											
Cieszanów	a	241	16	24	22	46	70	11	13	18	4
	b	246	13	29	27	50	68	11	13	18	8
miasto	a	92	2	6	5	20	29	5	1	9	-
<i>urban area</i>	b	94	2	6	5	20	29	6	1	9	2
wieś	a	149	14	18	17	26	41	6	12	9	4
<i>rural area</i>	b	152	11	23	22	30	39	5	12	9	6
Narol	a	354	25	43	40	79	112	12	26	19	9
	b	364	25	44	41	88	107	14	27	18	9
miasto	a	137	7	14	12	27	47	4	9	11	3
<i>urban area</i>	b	140	8	13	11	28	45	6	9	11	3
wieś	a	217	18	29	28	52	65	8	17	8	6
<i>rural area</i>	b	224	17	31	30	60	62	8	18	7	6

TABL. 4. OSOBY FIZYCZNE PROWADZĄCE DZIAŁALNOŚĆ GOSPODARCZĄ WPISANE DO REJESTRU REGON WEDŁUG WYBRANYCH SEKCJI POLSKIEJ KLASYFIKACJI DZIAŁALNOŚCI (cd.)

Stan w dniu 31 XII

NATURAL PERSONS CONDUCTING ECONOMIC ACTIVITY RECORDED IN THE REGON REGISTER BY SELECTED SECTIONS OF THE POLISH CLASSIFICATION OF ACTIVITIES (cont.)

As of 31 XII

H. WOJEWÓDZTWO PODKARPACKIE (cd.)

H. PODKARPACKIE VOIVODSHIP (cont.)

WYSZCZEGÓLNIENIE SPECIFICATION	Ogółem Grand total	W tym Of which								
		rolnictwo, leśnictwo, łowiectwo i rybactwo <i>agriculture, forestry and fishing</i>	przemysł <i>industry</i>		budo- wnictwo <i>construc- tion</i>	handel; naprawa pojazdów samocho- dowych ^Δ <i>trade; repair of motor vehicles^Δ</i>	zakwate- rowanie i gastro- nomia ^Δ <i>accom- modation and catering^Δ</i>	transport i gospo- darka magazy- nowa <i>transporta- tion and storage</i>	działal- ność profesjo- nalna, na- ukowa i technicz- na <i>profes- sional, scientific and technical activities</i>	admini- strowanie i działal- ność wspiera- jąca ^Δ <i>adminis- trative and support service activities</i>
			razem total	w tym przetwór- stwo prze- mysłowe <i>of which manufac- turing</i>						
GRANICA POLSKO-UKRAIŃSKA (cd.) POLISH-UKRAINIAN BORDER (cont.)										
POWIAT LUBACZOWSKI (dok.) (cont.)										
Gminy miejsko-wiejskie (dok.) Urban-rural gminas (cont.)										
Oleszyce	a 315	21	24	24	66	82	4	31	30	11
	b 338	21	30	29	74	86	3	28	32	13
miasto	a 184	8	11	11	39	49	3	12	23	6
<i>urban area</i>	b 196	9	15	14	45	49	2	10	23	8
wieś	a 131	13	13	13	27	33	1	19	7	5
<i>rural area</i>	b 142	12	15	15	29	37	1	18	9	5
Gminy wiejskie Rural gminas										
Horyniec-Zdrój	a 187	8	15	13	33	71	9	9	4	5
	b 185	7	12	10	31	71	12	9	5	4
Lubaczów	a 316	12	53	52	79	86	5	18	15	10
	b 320	12	52	51	76	86	5	22	16	13
Stary Dzików	a 143	18	13	11	32	49	3	6	9	1
	b 143	16	10	10	34	49	3	7	8	3
Wielkie Oczy	a 102	5	20	20	30	25	4	3	5	1
	b 108	5	19	19	32	31	3	3	6	1
POWIAT PRZEMYSKI	a 3083	195	278	263	544	1010	111	227	176	58
	b 3140	186	285	269	557	1016	103	240	181	68
Gminy wiejskie Rural gminas										
Bircza	a 283	54	20	20	49	91	9	16	6	10
	b 299	55	21	21	54	94	9	17	7	12
Dubiecko	a 311	4	50	50	80	95	11	14	15	1
	b 319	3	46	46	79	103	10	16	16	3
Fredropol	a 161	27	13	10	21	54	5	13	7	2
	b 160	20	14	11	25	57	3	15	6	1
Krasiczyn	a 304	40	23	21	46	86	18	11	20	4
	b 309	40	24	22	48	81	18	13	23	4
Krzywcza	a 205	26	17	16	49	60	13	14	5	2
	b 213	26	17	16	53	58	13	14	8	2
Medyka	a 229	5	15	15	28	81	9	27	13	12
	b 223	7	16	16	32	73	8	29	13	11

TABL. 4. OSOBY FIZYCZNE PROWADZĄCE DZIAŁALNOŚĆ GOSPODARCZĄ WPISANE DO REJESTRU REGON WEDŁUG WYBRANYCH SEKCJI POLSKIEJ KLASYFIKACJI DZIAŁALNOŚCI (dok.)

Stan w dniu 31 XII

NATURAL PERSONS CONDUCTING ECONOMIC ACTIVITY RECORDED IN THE REGON REGISTER BY SELECTED SECTIONS OF THE POLISH CLASSIFICATION OF ACTIVITIES (cont.)

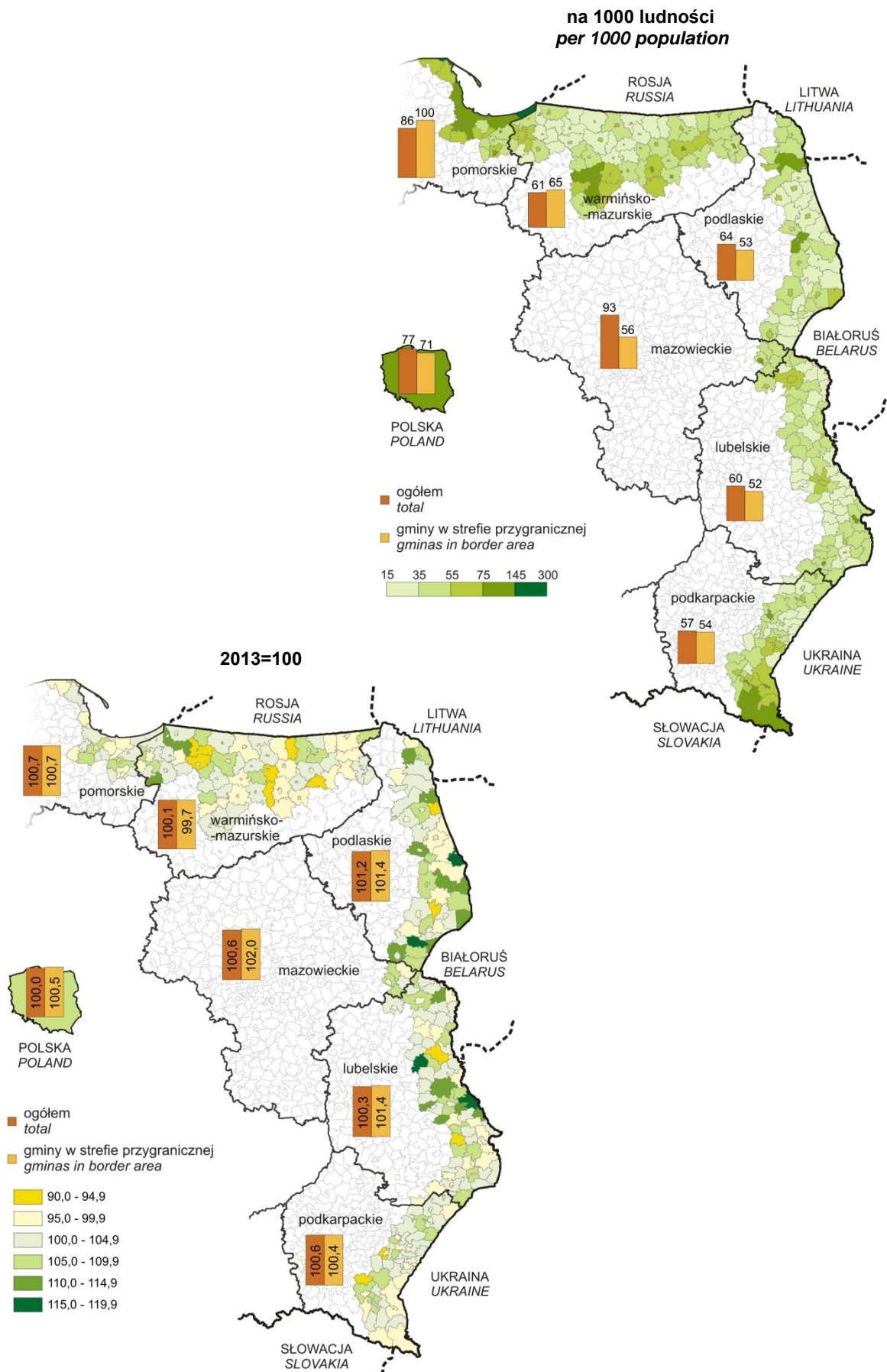
As of 31 XII

H. WOJEWÓDZTWO PODKARPACKIE (dok.)

H. PODKARPACKIE VOIVODSHIP (cont.)

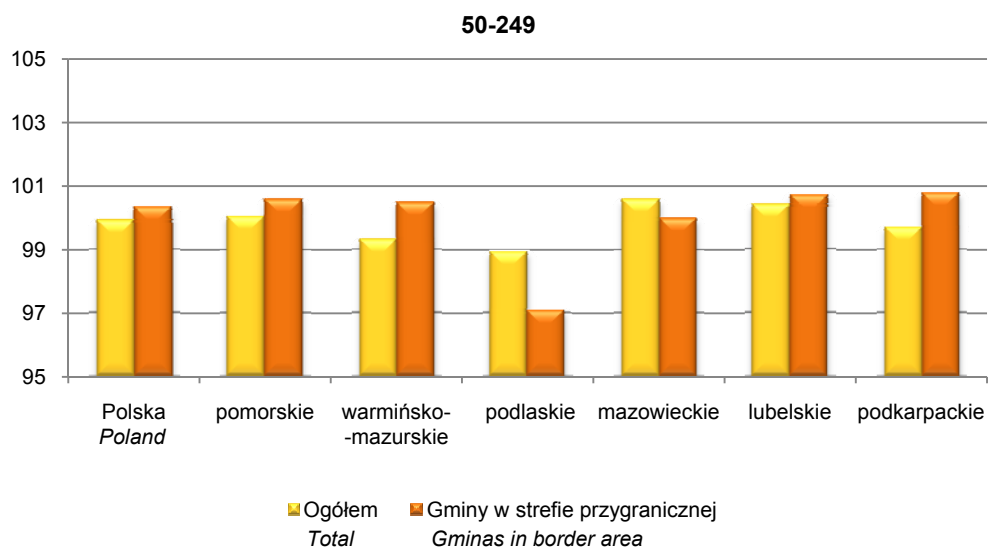
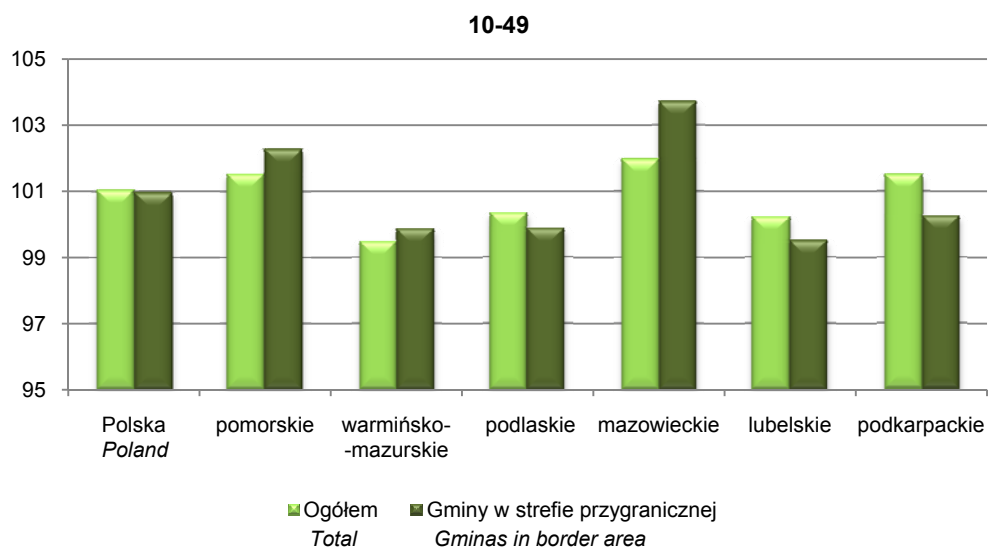
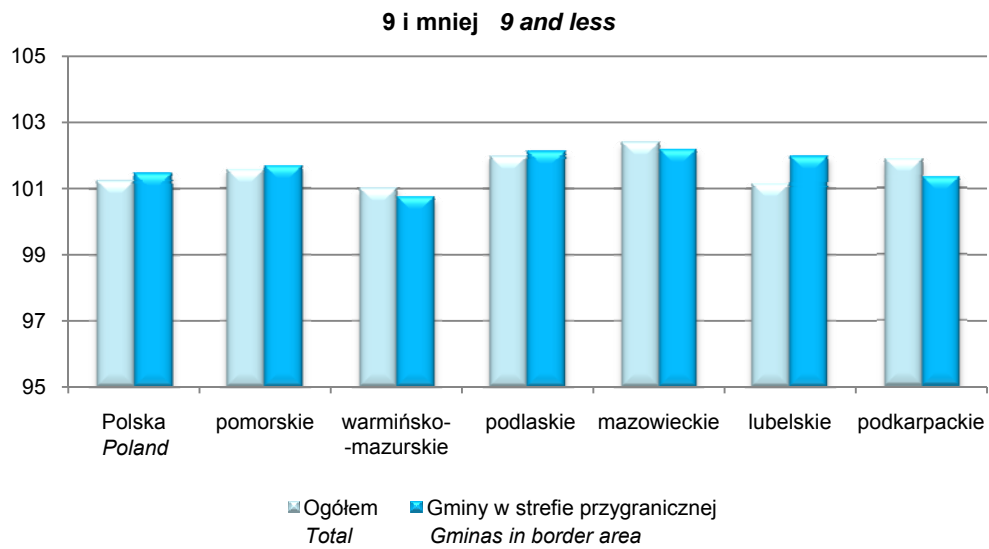
WYSZCZEGÓLNIENIE SPECIFICATION a - 2013 b - 2014	Ogółem Grand total	W tym Of which								
		rolnictwo, leśnictwo, łowiectwo i rybactwo agriculture, forestry and fishing	przemysł industry		budo- wnictwo construc- tion	handel; naprawa pojazdów samocho- dowych ^Δ trade; repair of motor vehicles ^Δ	zakwate- rowanie i gastro- nomia ^Δ accom- modation and catering ^Δ	transport i gospo- darka magazy- nowa transport- ation and storage	działal- ność profesjo- nalna, na- ukowa i technicz- na profes- sional, scientific and technical activities	admini- strowanie i działal- ność wspiera- jąca ^Δ adminis- trative and support service activities
			razem total	w tym przetwó- rstwo prze- mysłowe of which manufac- turing						
GRANICA POLSKO-UKRAIŃSKA (dok.) POLISH-UKRAINIAN BORDER (cont.)										
POWIAT PRZEMYSKI (dok.) (cont.)										
Gminy wiejskie (dok.) Rural gminas (cont.)										
Orły	a 369	10	41	38	70	131	13	28	19	10
	b 373	8	45	42	62	134	12	29	21	11
Przemysł	a 601	12	56	55	102	203	19	49	42	4
	b 612	12	54	52	104	209	16	48	38	8
Stubno	a 135	9	3	3	29	54	4	7	6	3
	b 136	9	4	4	28	52	3	7	7	2
Żurawica	a 485	8	40	35	70	155	10	48	43	10
	b 496	6	44	39	72	155	11	52	42	14
POWIAT SANOCKI	a 5237	290	491	480	729	1509	198	390	475	128
	b 5227	258	477	467	712	1482	197	381	492	151
w tym gminy przygra- niczne of which border gminas	a 4079	129	376	367	505	1216	146	301	420	107
	b 4105	117	368	360	508	1190	147	292	440	128
gmina miejska urban gmina										
Sanok	a 2722	25	237	231	261	843	108	185	324	64
	b 2692	23	230	226	262	805	110	173	334	77
gmina miejsko- -wiejska urban-rural gmina										
Zagórz	a 585	45	71	69	87	152	13	48	49	22
	b 602	39	75	73	80	153	15	46	55	25
miasto	a 271	5	32	30	36	80	11	19	30	10
urban area	b 292	5	35	33	33	84	13	20	31	13
wieś	a 314	40	39	39	51	72	2	29	19	12
rural area	b 310	34	40	40	47	69	2	26	24	12
gminy wiejskie rural gminas										
Sanok	a 706	41	63	62	142	209	20	64	46	19
	b 744	40	60	58	147	222	19	66	50	24
Tyrawa Wołoska	a 66	18	5	5	15	12	5	4	1	2
	b 67	15	3	3	19	10	3	7	1	2
MIASTO NA PRAWACH POWIATU CITY WITH POWIAT STATUS										
PRZEMYŚL	a 3949	10	239	226	330	1320	174	331	379	97
	b 3894	9	243	227	327	1284	167	335	380	103

Mapa 5. Osoby fizyczne prowadzące działalność gospodarczą w 2014 r.
 Map 5. Natural persons conducting economic activity in 2014



Wykres 8. Dynamika podmiotów gospodarki narodowej według przewidywanej liczby pracujących w 2014 r. (2013 = 100)

Chart 8. Dynamics of entities of the national economy by the expected number of employed persons in 2014 (2013 = 100)



TABL. 5. PODMIOTY GOSPODARKI NARODOWEJ W REJESTRZE REGON WEDŁUG PRZEWIDYWANEJ LICZBY PRACUJĄCYCH

Stan w dniu 31 XII

ENTITIES OF THE NATIONAL ECONOMY IN THE REGON REGISTER BY THE EXPECTED NUMBER OF EMPLOYED PERSONS
As of 31 XII

A. WEDŁUG WOJEWÓDZTW

A. BY VOIVODSHIPS

WYSZCZEGÓLNIENIE SPECIFICATION	Ogółem Total	Według przewidywanej liczby pracujących By the expected number of employed persons			
		9 i mniej 9 and less	10-49	50-249	250 i więcej 250 and more
a - 2013 b - 2014 c - 2013 = 100					
OGÓŁEM TOTAL					
OGÓŁEM	1544913	1478736	53035	11266	1876
GRAND TOTAL	1574038	1507139	53750	11283	1866
.....	101,9	101,9	101,3	100,2	99,5
w tym gminy przygraniczne	322680	308619	11403	2347	311
of which border gminas	327359	313181	11513	2355	310
.....	101,5	101,5	101,0	100,3	99,7
WOJEWÓDZTWO POMORSKIE POMORSKIE VOIVODSHIP					
Razem	271784	260389	9207	1944	244
Total	275990	264455	9348	1945	242
.....	101,5	101,6	101,5	100,1	99,2
w tym gminy przygraniczne	150016	143781	5074	1005	156
of which border gminas	152563	146208	5190	1011	154
.....	101,7	101,7	102,3	100,6	98,7
WOJEWÓDZTWO WARMIŃSKO-MAZURSKIE WARMINSKO-MAZURSKIE VOIVODSHIP					
Razem	122226	116539	4555	1016	116
Total	123361	117706	4531	1009	115
.....	100,9	101,0	99,5	99,3	99,1
w tym gminy przygraniczne	81586	77900	2981	622	83
of which border gminas	82171	78486	2977	625	83
.....	100,7	100,8	99,9	100,5	100,0
WOJEWÓDZTWO PODLASKIE PODLASKIE VOIVODSHIP					
Razem	96517	92645	3033	743	96
Total	98339	94465	3043	735	96
.....	101,9	102,0	100,3	98,9	100,0
w tym gminy przygraniczne	20189	19268	731	171	19
of which border gminas	20594	19679	730	166	19
.....	102,0	102,1	99,9	97,1	100,0
WOJEWÓDZTWO MAZOWIECKIE MAZOWIECKIE VOIVODSHIP					
Razem	724997	694161	24715	5039	1082
Total	742172	710823	25203	5069	1077
.....	102,4	102,4	102,0	100,6	99,5
w tym gminy przygraniczne	2016	1923	81	10	2
of which border gminas	2061	1965	84	10	2
.....	102,2	102,2	103,7	100,0	100,0
WOJEWÓDZTWO LUBELSKIE LUBELSKIE VOIVODSHIP					
Razem	169762	162669	5701	1248	144
Total	171620	164510	5713	1253	144
.....	101,1	101,1	100,2	100,4	100,0
w tym gminy przygraniczne	36408	34743	1362	285	18
of which border gminas	37087	35426	1355	287	19
.....	101,9	102,0	99,5	100,7	105,6
WOJEWÓDZTWO PODKARPACKIE PODKARPACKIE VOIVODSHIP					
Razem	159627	152333	5824	1276	194
Total	162556	155180	5912	1272	192
.....	101,8	101,9	101,5	99,7	99,0
w tym gminy przygraniczne	32465	31004	1174	254	33
of which border gminas	32883	31417	1177	256	33
.....	101,3	101,3	100,3	100,8	100,0

¹ W podziale według województw i gmin przygranicznych oraz przewidywanej liczby pracujących – bez podmiotów, dla których informacja o adresie siedziby/miejscu zamieszkania lub przewidywanej liczbie pracujących nie występuje w rejestrze REGON.

¹ Broken down by voivodships and border gminas as well as the estimated number of employed persons - excluding entities for which information about the registered office address/place of residence or the estimated number of employed persons does not appear in the REGON register.

TABL. 5. PODMIOTY GOSPODARKI NARODOWEJ W REJESTRZE REGON WEDŁUG PRZEWDYWANEJ LICZBY PRACUJĄCYCH (cd.)

Stan w dniu 31 XII

ENTITIES OF THE NATIONAL ECONOMY IN THE REGON REGISTER BY THE EXPECTED NUMBER OF EMPLOYED PERSONS (cont.)

As of 31 XII

B. W GMINACH PRZYGRANICZNYCH WEDŁUG ODCINKÓW GRANIC

B. IN BORDER GMINAS BY BORDERS SECTIONS

WYSZCZEGÓLNIENIE SPECIFICATION	Ogółem Total	Według przewidywanej liczby pracujących By the expected number of employed persons			
		9 i mniej 9 and less	10-49	50-249	250 i więcej 250 and more
a - 2013 b - 2014 c - 2013 = 100					
OGÓŁEM¹	322680	308619	11403	2347	311
GRAND TOTAL¹	327359	313181	11513	2355	310
	101,5	101,5	101,0	100,3	99,7
GRANICA POLSKO-ROSYJSKA POLISH-RUSSIAN BORDER					
Razem gminy przygraniczne	231602	221681	8055	1627	239
Total border gminas	234734	224694	8167	1636	237
	101,4	101,4	101,4	100,6	99,2
w województwach: in voivodships:					
Pomorskim	150016	143781	5074	1005	156
Pomorskie	152563	146208	5190	1011	154
	101,7	101,7	102,3	100,6	98,7
Warmińsko-mazurskim	81586	77900	2981	622	83
Warmińsko-Mazurskie	82171	78486	2977	625	83
	100,7	100,8	99,9	100,5	100,0
GRANICA POLSKO-BIAŁORUSKA POLISH-BELARUSIAN BORDER					
Razem gminy przygraniczne	38382	36597	1448	309	28
Total border gminas	39125	37352	1439	305	29
	101,9	102,1	99,4	98,7	103,6
w województwach: in voivodships:					
Podlaskim	20189	19268	731	171	19
Podlaskie	20594	19679	730	166	19
	102,0	102,1	99,9	97,1	100,0
Mazowieckim	2016	1923	81	10	2
Mazowieckie	2061	1965	84	10	2
	102,2	102,2	103,7	100,0	100,0
Lubelskim	16177	15406	636	128	7
Lubelskie	16470	15708	625	129	8
	101,8	102,0	98,3	100,8	114,3
GRANICA POLSKO-UKRAIŃSKA POLISH-UKRAINIAN BORDER					
Razem gminy przygraniczne	56784	54231	2072	437	44
Total border gminas	57705	55149	2070	442	44
	101,6	101,7	99,9	101,1	100,0
w województwach: in voivodships:					
Lubelskim	24319	23227	898	183	11
Lubelskie	24822	23732	893	186	11
	102,1	102,2	99,4	101,6	100,0
Podkarpackim	32465	31004	1174	254	33
Podkarpackie	32883	31417	1177	256	33
	101,3	101,3	100,3	100,8	100,0

¹ Sumy składników są wyższe od wielkości ogółem o dane dla 16 gmin (w województwie lubelskim) leżących we wspólnej strefie przygranicznej przy granicy polsko-białoruskiej i polsko-ukraińskiej.

¹ The sums of components are higher than the total value by the data for 16 gminas (in Lubelskie voivodship) lying in the common border area by the Polish-Belarusian and Polish-Ukrainian border.

TABL. 5. PODMIOTY GOSPODARKI NARODOWEJ W REJESTRZE REGON WEDŁUG PRZEWDYWANEJ LICZBY PRACUJĄCYCH (cd.)

Stan w dniu 31 XII

ENTITIES OF THE NATIONAL ECONOMY IN THE REGON REGISTER BY THE EXPECTED NUMBER OF EMPLOYED PERSONS (cont.)

As of 31 XII

C. WOJEWÓDZTWO POMORSKIE

C. POMORSKIE VOIVODSHIP

WYSZCZEGÓLNIENIE SPECIFICATION a - 2013 b - 2014	Ogółem Total	Według przewidywanej liczby pracujących By the expected number of employed persons			
		9 i mniej 9 and less	10-49	50-249	250 i więcej 250 and more
WOJEWÓDZTWO a	271784	260389	9207	1944	244
VOIVODSHIP b	275990	264455	9348	1945	242
w tym: of which:					
powiaty przygranicz- ne a	150016	143781	5074	1005	156
border powiats b	152563	146208	5190	1011	154
gminy przygraniczne border gminas a	150016	143781	5074	1005	156
..... b	152563	146208	5190	1011	154
GRANICA POLSKO-ROSYJSKA POLISH-RUSSIAN BORDER					
POWIAT GDAŃSKI a	12576	12058	449	68	1
..... b	12949	12420	459	69	1
Gmina miejska Urban gmina					
Pruszcz Gdański a	4144	3964	146	33	1
..... b	4173	3988	150	34	1
Gminy wiejskie Rural gminas					
Cedry Wielkie a	497	469	26	2	-
..... b	503	473	28	2	-
Kolbudy a	2064	1983	70	11	-
..... b	2110	2028	71	11	-
Pruszcz Gdański a	3408	3271	121	16	-
..... b	3632	3494	122	16	-
Przywidz a	502	482	19	1	-
..... b	503	484	18	1	-
Pszczółki a	932	902	28	2	-
..... b	950	920	28	2	-
Suchy Dąb a	323	311	11	1	-
..... b	332	321	10	1	-
Trąbki Wielkie a	706	676	28	2	-
..... b	746	712	32	2	-
POWIAT MALBORSKI a	6417	6128	232	51	6
..... b	6484	6187	239	52	6
Gmina miejska Urban gmina					
Malbork a	4577	4365	161	45	6
..... b	4599	4380	167	46	6
Gmina miejsko-wiejska Urban-rural gmina					
Nowy Staw a	598	574	22	2	-
..... b	599	577	20	2	-
miasto a	441	422	17	2	-
urban area b	431	412	17	2	-
wieś a	157	152	5	-	-
rural area b	168	165	3	-	-
Gminy wiejskie Rural gminas					
Lichnowy a	263	252	10	1	-
..... b	285	274	10	1	-
Malbork a	434	422	11	1	-
..... b	437	424	12	1	-
Miłoradz a	232	219	13	-	-
..... b	235	222	13	-	-
Stare Pole a	313	296	15	2	-
..... b	329	310	17	2	-

TABL. 5. PODMIOTY GOSPODARKI NARODOWEJ W REJESTRZE REGON WEDŁUG PRZEWDYWANEJ LICZBY PRACUJĄCYCH (cd.)

Stan w dniu 31 XII

ENTITIES OF THE NATIONAL ECONOMY IN THE REGON REGISTER BY THE EXPECTED NUMBER OF EMPLOYED PERSONS (cont.)

As of 31 XII

C. WOJEWÓDZTWO POMORSKIE (dok.)

C. POMORSKIE VOIVODSHIP (cont.)

WYSZCZEGÓLNIENIE SPECIFICATION a - 2013 b - 2014	Ogółem Total	Według przewidywanej liczby pracujących By the expected number of employed persons			
		9 i mniej 9 and less	10-49	50-249	250 i więcej 250 and more
GRANICA POLSKO-ROSYJSKA (dok.) POLISH-RUSSIAN BORDER (cont.)					
POWIAT NOWODWORSKI	a 3910	3770	121	19	-
	b 3919	3772	128	19	-
Gmina miejska Urban gmina					
Krynica Morska	a 469	456	13	-	-
	b 479	466	13	-	-
Gmina miejsko-wiejska Urban-rural gmina					
Nowy Dwór Gdański	a 1522	1446	62	14	-
	b 1498	1421	63	14	-
miasto	a 1053	992	48	13	-
urban area	b 1025	964	48	13	-
wieś	a 469	454	14	1	-
rural area	b 473	457	15	1	-
Gminy wiejskie Rural gminas					
Ostaszewo	a 263	253	10	-	-
	b 265	255	10	-	-
Stegna	a 1163	1132	27	4	-
	b 1168	1131	33	4	-
Sztutowo	a 493	483	9	1	-
	b 509	499	9	1	-
POWIAT PUCKI	a 11241	10920	261	56	4
	b 11633	11306	266	57	4
Gminy miejskie Urban gminas					
Hel	a 626	612	12	2	-
	b 633	619	12	2	-
Jastarnia	a 1136	1124	11	1	-
	b 1143	1131	11	1	-
Puck	a 1392	1314	62	15	1
	b 1403	1325	63	15	-
Władysławowo	a 3441	3387	41	11	2
	b 3719	3666	40	11	2
Gminy wiejskie Rural gminas					
Kosakowo	a 1673	1638	30	5	-
	b 1748	1708	34	6	-
Krokowa	a 1021	967	45	9	-
	b 1004	949	46	9	-
Puck	a 1952	1878	60	13	1
	b 1983	1908	60	13	2
MIASTA NA PRAWACH POWIATU CITIES WITH POWIAT STATUS					
GDAŃSK	a 69819	66870	2370	490	89
	b 71093	68084	2428	493	88
GDYNIA	a 37408	35811	1288	259	50
	b 37804	36191	1303	261	49
SOPOT	a 8645	8224	353	62	6
	b 8681	8248	367	60	6

TABL. 5. PODMIOTY GOSPODARKI NARODOWEJ W REJESTRZE REGON WEDŁUG PRZEWDYWANEJ LICZBY PRACUJĄCYCH (cd.)

Stan w dniu 31 XII

ENTITIES OF THE NATIONAL ECONOMY IN THE REGON REGISTER BY THE EXPECTED NUMBER OF EMPLOYED PERSONS (cont.)

As of 31 XII

D. WOJEWÓDZTWO WARMIŃSKO-MAZURSKIE

D. WARMINSKO-MAZURSKIE VOIVODSHIP

WYSZCZEGÓLNIENIE SPECIFICATION a - 2013 b - 2014	Ogółem Total	Według przewidywanej liczby pracujących By the expected number of employed persons			
		9 i mniej 9 and less	10-49	50-249	250 i więcej 250 and more
WOJEWÓDZTWO a	122226	116539	4555	1016	116
VOIVODSHIP b	123361	117706	4531	1009	115
w tym: of which:					
powiaty przygranicz- a	81586	77900	2981	622	83
ne b	82171	78486	2977	625	83
border powiats					
gminy przygraniczne a	81586	77900	2981	622	83
border gminas b	82171	78486	2977	625	83
GRANICA POLSKO-ROSYJSKA POLISH-RUSSIAN BORDER					
POWIAT BARTOSZYCKI a	4101	3905	165	28	3
..... b	4115	3917	166	29	3
Gminy miejskie					
Urban gminas					
Bartoszyce a	2232	2130	81	19	2
..... b	2226	2121	83	20	2
Górowo Iławeckie a	372	350	19	3	-
..... b	386	364	19	3	-
Gminy miejsko-wiejskie					
Urban-rural gminas					
Bisztynek a	383	361	20	2	-
..... b	393	372	19	2	-
miasto a	213	197	14	2	-
urban area b	217	202	13	2	-
wieś a	170	164	6	-	-
rural area b	176	170	6	-	-
Sępólno a	327	312	13	2	-
..... b	331	317	12	2	-
miasto a	180	173	6	1	-
urban area b	185	178	6	1	-
wieś a	147	139	7	1	-
rural area b	146	139	6	1	-
Gminy wiejskie					
Rural gminas					
Bartoszyce a	582	552	29	1	-
..... b	569	539	29	1	-
Górowo Iławeckie a	205	200	3	1	1
..... b	210	204	4	1	1
POWIAT BRANIEWSKI a	2984	2820	142	22	-
..... b	3024	2861	141	22	-
Gmina miejska					
Urban gmina					
Braniewo a	1577	1489	71	17	-
..... b	1592	1505	70	17	-
Gminy miejsko-wiejskie					
Urban-rural gminas					
Frombork a	271	261	8	2	-
..... b	281	271	8	2	-
miasto a	233	223	8	2	-
urban area b	237	227	8	2	-
wieś a	38	38	-	-	-
rural area b	44	44	-	-	-

TABL. 5. PODMIOTY GOSPODARKI NARODOWEJ W REJESTRZE REGON WEDŁUG PRZEWDYWANEJ LICZBY PRACUJĄCYCH (cd.)

Stan w dniu 31 XII

ENTITIES OF THE NATIONAL ECONOMY IN THE REGON REGISTER BY THE EXPECTED NUMBER OF EMPLOYED PERSONS (cont.)

As of 31 XII

D. WOJEWÓDZTWO WARMIŃSKO-MAZURSKIE (cd.)

D. WARMINSKO-MAZURSKIE VOIVODSHIP (cont.)

WYSZCZEGÓLNIENIE SPECIFICATION a - 2013 b - 2014	Ogółem Total	Według przewidywanej liczby pracujących By the expected number of employed persons			
		9 i mniej 9 and less	10-49	50-249	250 i więcej 250 and more
GRANICA POLSKO-ROSYJSKA (cd.) POLISH-RUSSIAN BORDER (cont.)					
POWIAT BRANIEWSKI (dok.) (cont.)					
Gminy miejsko-wiejskie (dok.)					
Urban-rural gminas (cont.)					
Pieniężno a	475	451	23	1	-
b	472	449	22	1	-
miasto a	317	301	15	1	-
urban area b	323	307	15	1	-
wieś a	158	150	8	-	-
rural area b	149	142	7	-	-
Gminy wiejskie Rural gminas					
Braniewo a	288	275	13	-	-
b	289	276	13	-	-
Lelkowo a	108	100	7	1	-
b	113	105	7	1	-
Płoskinia a	128	115	12	1	-
b	139	125	13	1	-
Wilczęta a	137	129	8	-	-
b	138	130	8	-	-
POWIAT ELBLĄSKI a	3858	3644	182	29	3
b	3940	3725	183	29	3
Gminy miejsko-wiejskie Urban-rural gminas					
Młynary a	265	252	11	2	-
b	273	259	12	2	-
miasto a	144	135	7	2	-
urban area b	152	142	8	2	-
wieś a	121	117	4	-	-
rural area b	121	117	4	-	-
Pastęk a	1373	1296	64	12	1
b	1400	1323	64	12	1
miasto a	1063	998	53	11	1
urban area b	1081	1017	52	11	1
wieś a	310	298	11	1	-
rural area b	319	306	12	1	-
Tolknicko a	573	547	21	5	-
b	570	545	20	5	-
miasto a	297	285	9	3	-
urban area b	293	281	9	3	-
wieś a	276	262	12	2	-
rural area b	277	264	11	2	-
Gminy wiejskie Rural gminas					
Elbląg a	612	572	31	7	2
b	640	600	31	7	2

TABL. 5. PODMIOTY GOSPODARKI NARODOWEJ W REJESTRZE REGON WEDŁUG PRZEWDYWANEJ LICZBY PRACUJĄCYCH (cd.)

Stan w dniu 31 XII

ENTITIES OF THE NATIONAL ECONOMY IN THE REGON REGISTER BY THE EXPECTED NUMBER OF EMPLOYED PERSONS (cont.)

As of 31 XII

D. WOJEWÓDZTWO WARMIŃSKO-MAZURSKIE (cd.)

D. WARMIŃSKO-MAZURSKIE VOIVODSHIP (cont.)

WYSZCZEGÓLNIENIE SPECIFICATION a - 2013 b - 2014	Ogółem Total	Według przewidywanej liczby pracujących By the expected number of employed persons			
		9 i mniej 9 and less	10-49	50-249	250 i więcej 250 and more
GRANICA POLSKO-ROSYJSKA (cd.) POLISH-RUSSIAN BORDER (cont.)					
POWIAT ELBLĄSKI (dok.) (cont.)					
Gminy wiejskie (dok.) Rural gminas (cont.)					
Godkowo a	145	138	7	-	-
b	149	142	7	-	-
Gronowo Elbląskie a	329	314	14	1	-
b	315	300	14	1	-
Markusy a	183	171	11	1	-
b	192	180	11	1	-
Milejewo a	229	211	17	1	-
b	235	217	17	1	-
Rychliki a	149	143	6	-	-
b	166	159	7	-	-
POWIAT GIŻYCKI a	5427	5191	193	38	5
b	5473	5240	190	38	5
Gmina miejska Urban gmina					
Giżycko a	3320	3191	99	26	4
b	3347	3221	97	25	4
Gmina miejsko-wiejska Urban-rural gmina					
Ryn a	472	454	15	3	-
b	467	449	15	3	-
miasto a	324	308	13	3	-
urban area b	318	302	13	3	-
wieś a	148	146	2	-	-
rural area b	149	147	2	-	-
Gminy wiejskie Rural gminas					
Giżycko a	728	689	32	6	1
b	758	716	34	7	1
Kruklanki a	248	234	13	1	-
b	256	242	13	1	-
Miłki a	239	223	15	1	-
b	230	215	14	1	-
Wydminy a	420	400	19	1	-
b	415	397	17	1	-
POWIAT GOŁDAPSKI a	2183	2085	78	19	1
b	2193	2091	82	19	1
Gmina miejsko-wiejska Urban-rural gmina					
Gołdap a	1798	1711	67	19	1
b	1796	1705	71	19	1
miasto a	1410	1337	53	19	1
urban area b	1416	1339	57	19	1
wieś a	388	374	14	-	-
rural area b	380	366	14	-	-

TABL. 5. PODMIOTY GOSPODARKI NARODOWEJ W REJESTRZE REGON WEDŁUG PRZEWDYWANEJ LICZBY PRACUJĄCYCH (cd.)

Stan w dniu 31 XII

ENTITIES OF THE NATIONAL ECONOMY IN THE REGON REGISTER BY THE EXPECTED NUMBER OF EMPLOYED PERSONS (cont.)

As of 31 XII

D. WOJEWÓDZTWO WARMIŃSKO-MAZURSKIE (cd.)

D. WARMINSKO-MAZURSKIE VOIVODSHIP (cont.)

WYSZCZEGÓLNIENIE SPECIFICATION a - 2013 b - 2014	Ogółem Total	Według przewidywanej liczby pracujących By the expected number of employed persons			
		9 i mniej 9 and less	10-49	50-249	250 i więcej 250 and more
GRANICA POLSKO-ROSYJSKA (cd.) POLISH-RUSSIAN BORDER (cont.)					
POWIAT GOŁDAPSKI (dok.) (cont.)					
Gminy wiejskie Rural gminas					
Banie Mazurskie a	240	235	5	-	-
b	242	236	6	-	-
Dubeninki a	145	139	6	-	-
b	155	150	5	-	-
POWIAT KĘTRZYŃSKI a	4522	4332	143	42	5
b	4562	4372	143	42	5
Gmina miejska Urban gmina					
Kętrzyn a	2544	2423	88	29	4
b	2588	2467	88	29	4
Gminy miejsko-wiejskie Urban-rural gminas					
Korsze a	452	435	14	3	-
b	464	447	14	3	-
miasto a	301	292	7	2	-
urban area b	306	297	7	2	-
wieś a	151	143	7	1	-
rural area b	158	150	7	1	-
Reszel a	547	526	18	3	-
b	555	535	17	3	-
miasto a	375	358	14	3	-
urban area b	393	376	14	3	-
wieś a	172	168	4	-	-
rural area b	162	159	3	-	-
Gminy wiejskie Rural gminas					
Barciany a	294	285	6	3	-
b	290	280	7	3	-
Kętrzyn a	505	494	8	3	-
b	493	482	8	3	-
Srokowo a	180	169	9	1	1
b	172	161	9	1	1
POWIAT LIDZBARSKI a	3444	3284	135	24	1
b	3478	3318	136	23	1
Gmina miejska Urban gmina					
Lidzbark Warmiński a	1619	1541	62	15	1
b	1619	1539	64	15	1
Gmina miejsko-wiejska Urban-rural gmina					
Orneta a	1163	1116	39	8	-
b	1169	1123	39	7	-
miasto a	995	954	33	8	-
urban area b	1010	970	33	7	-
wieś a	168	162	6	-	-
rural area b	159	153	6	-	-

TABL. 5. PODMIOTY GOSPODARKI NARODOWEJ W REJESTRZE REGON WEDŁUG PRZEWDYWANEJ LICZBY PRACUJĄCYCH (cd.)

Stan w dniu 31 XII

ENTITIES OF THE NATIONAL ECONOMY IN THE REGON REGISTER BY THE EXPECTED NUMBER OF EMPLOYED PERSONS (cont.)

As of 31 XII

D. WOJEWÓDZTWO WARMIŃSKO-MAZURSKIE (cd.)

D. WARMIŃSKO-MAZURSKIE VOIVODSHIP (cont.)

WYSZCZEGÓLNIENIE SPECIFICATION a - 2013 b - 2014	Ogółem Total	Według przewidywanej liczby pracujących By the expected number of employed persons			
		9 i mniej 9 and less	10-49	50-249	250 i więcej 250 and more
GRANICA POLSKO-ROSYJSKA (cd.) POLISH-RUSSIAN BORDER (cont.)					
POWIAT LIDZBARSKI (dok.) (cont.)					
Gminy wiejskie Rural gminas					
Kiwity	a 151	141	10	-	-
	b 155	145	10	-	-
Lidzbark Warmiński	a 311	297	13	1	-
	b 327	314	12	1	-
Lubomino	a 200	189	11	-	-
	b 208	197	11	-	-
POWIAT MRAĞOWSKI ...	a 4729	4542	147	39	1
	b 4707	4515	150	41	1
Gmina miejska Urban gmina					
Mragowo	a 2460	2360	71	28	1
	b 2450	2346	74	29	1
Gmina miejsko-wiejska Urban-rural gmina					
Mikołajki	a 809	778	28	3	-
	b 809	779	28	2	-
miasto	a 520	497	20	3	-
urban area	b 526	504	20	2	-
wieś	a 289	281	8	-	-
rural area	b 283	275	8	-	-
Gminy wiejskie Rural gminas					
Mragowo	a 589	571	13	5	-
	b 593	574	14	5	-
Piecki	a 557	532	22	3	-
	b 556	530	21	5	-
Sorkwity	a 314	301	13	-	-
	b 299	286	13	-	-
POWIAT OLECKI	a 3035	2899	110	25	1
	b 3080	2946	108	25	1
Gmina miejsko-wiejska Urban-rural gmina					
Olecko	a 2359	2255	81	22	1
	b 2397	2296	78	22	1
miasto	a 1944	1854	71	18	1
urban area	b 1974	1887	68	18	1
wieś	a 415	401	10	4	-
rural area	b 423	409	10	4	-
Gminy wiejskie Rural gminas					
Kowale Oleckie	a 268	253	13	2	-
	b 270	256	12	2	-
Świątajno	a 244	237	7	-	-
	b 245	237	8	-	-
Wieliczki	a 164	154	9	1	-
	b 168	157	10	1	-

TABL. 5. PODMIOTY GOSPODARKI NARODOWEJ W REJESTRZE REGON WEDŁUG PRZEWDYWANEJ LICZBY PRACUJĄCYCH (cd.)

Stan w dniu 31 XII

ENTITIES OF THE NATIONAL ECONOMY IN THE REGON REGISTER BY THE EXPECTED NUMBER OF EMPLOYED PERSONS (cont.)

As of 31 XII

D. WOJEWÓDZTWO WARMIŃSKO-MAZURSKIE (cd.)

D. WARMINSKO-MAZURSKIE VOIVODSHIP (cont.)

WYSZCZEGÓLNIENIE SPECIFICATION a - 2013 b - 2014	Ogółem Total	Według przewidywanej liczby pracujących By the expected number of employed persons			
		9 i mniej 9 and less	10-49	50-249	250 i więcej 250 and more
GRANICA POLSKO-ROSYJSKA (cd.) POLISH-RUSSIAN BORDER (cont.)					
POWIAT OLSZTYŃSKI a	10465	9955	436	64	10
b	10585	10082	429	64	10
Gminy miejsko-wiejskie Urban-rural gminas					
Barczewo a	1451	1385	54	10	2
b	1448	1381	54	11	2
miasto a	585	558	19	6	2
urban area b	570	543	18	7	2
wieś a	866	827	35	4	-
rural area b	878	838	36	4	-
Biskupiec a	1446	1378	59	6	3
b	1452	1385	58	6	3
miasto a	1045	993	44	6	2
urban area b	1043	994	41	6	2
wieś a	401	385	15	-	1
rural area b	409	391	17	-	1
Dobre Miasto a	1185	1113	61	9	2
b	1179	1111	59	8	1
miasto a	882	824	48	8	2
urban area b	868	813	47	7	1
wieś a	303	289	13	1	-
rural area b	311	298	12	1	-
Jeziorany a	416	387	22	7	-
b	410	382	21	7	-
miasto a	226	205	16	5	-
urban area b	220	199	16	5	-
wieś a	190	182	6	2	-
rural area b	190	183	5	2	-
Olsztynek a	1154	1096	48	9	1
b	1144	1088	46	9	1
miasto a	775	729	38	8	-
urban area b	761	716	37	8	-
wieś a	379	367	10	1	1
rural area b	383	372	9	1	1
Gminy wiejskie Rural gminas					
Dywity a	1386	1324	51	10	1
b	1412	1350	50	10	2

TABL. 5. PODMIOTY GOSPODARKI NARODOWEJ W REJESTRZE REGON WEDŁUG PRZEWDYWANEJ LICZBY PRACUJĄCYCH (cd.)

Stan w dniu 31 XII

ENTITIES OF THE NATIONAL ECONOMY IN THE REGON REGISTER BY THE EXPECTED NUMBER OF EMPLOYED PERSONS (cont.)

As of 31 XII

D. WOJEWÓDZTWO WARMIŃSKO-MAZURSKIE (dok.)

D. WARMINSKO-MAZURSKIE VOIVODSHIP (cont.)

WYSZCZEGÓLNIENIE SPECIFICATION a - 2013 b - 2014	Ogółem Total	Według przewidywanej liczby pracujących By the expected number of employed persons			
		9 i mniej 9 and less	10-49	50-249	250 i więcej 250 and more
GRANICA POLSKO-ROSYJSKA (dok.) POLISH-RUSSIAN BORDER (cont.)					
POWIAT OLSZTYŃSKI (dok.) (cont.)					
Gminy wiejskie (dok.) Rural gminas (cont.)					
Gietrzwałd a	611	580	27	4	-
b	607	574	29	4	-
Jonkowo a	740	701	34	4	1
b	780	742	33	4	1
Kolno a	139	132	7	-	-
b	152	145	7	-	-
Purda a	696	670	25	1	-
b	715	690	24	1	-
Stawiguda a	1026	983	39	4	-
b	1067	1024	39	4	-
Świątki a	215	206	9	-	-
b	219	210	9	-	-
POWIAT WĘGORZEWSKI a	1707	1632	66	9	-
b	1740	1662	68	10	-
Gmina miejsko-wiejska Urban-rural gmina					
Węgorzewo a	1382	1319	55	8	-
b	1395	1329	57	9	-
miasto a	1061	1008	45	8	-
urban area b	1053	998	46	9	-
wieś a	321	311	10	-	-
rural area b	342	331	11	-	-
Gminy wiejskie Rural gminas					
Budry a	129	125	4	-	-
b	137	133	4	-	-
Pozezdrze a	196	188	7	1	-
b	208	200	7	1	-
MIASTA NA PRAWACH POWIATU CITY WITH POWIAT STATUS					
ELBLĄG a	12419	11853	439	111	16
b	12462	11899	436	111	16
OLSZTYN a	22712	21758	745	172	37
b	22812	21858	745	172	37

TABL. 5. PODMIOTY GOSPODARKI NARODOWEJ W REJESTRZE REGON WEDŁUG PRZEWDYWANEJ LICZBY PRACUJĄCYCH (cd.)

Stan w dniu 31 XII

ENTITIES OF THE NATIONAL ECONOMY IN THE REGON REGISTER BY THE EXPECTED NUMBER OF EMPLOYED PERSONS (cont.)

As of 31 XII

E. WOJEWÓDZTWO PODLASKIE

E. PODLASKIE VOIVODSHIP

WYSZCZEGÓLNIENIE SPECIFICATION a - 2013 b - 2014	Ogółem Total	Według przewidywanej liczby pracujących By the expected number of employed persons			
		9 i mniej 9 and less	10-49	50-249	250 i więcej 250 and more
WOJEWÓDZTWO a	96517	92645	3033	743	96
VOIVODSHIP b	98339	94465	3043	735	96
w tym: of which:					
powiaty przygraniczne a	30332	29046	1044	220	22
border powiats b	31097	29813	1047	215	22
gminy przygraniczne a	20189	19268	731	171	19
border gminas b	20594	19679	730	166	19
GRANICA POLSKO-BIAŁORUSKA POLISH-BELARUSIAN BORDER					
POWIAT AUGUSTOWSKI a	4258	4097	133	25	3
b	4333	4171	134	25	3
w tym gminy przygraniczne a	3701	3560	114	24	3
of which border gminas b	3760	3618	115	24	3
gmina miejska					
urban gmina					
Augustów a	2766	2654	88	21	3
b	2796	2683	89	21	3
gmina miejsko-wiejska					
urban-rural gmina					
Lipsk a	253	243	9	1	-
b	260	250	9	1	-
miasto a	185	175	9	1	-
urban area b	183	173	9	1	-
wieś a	68	68	-	-	-
rural area b	77	77	-	-	-
gminy wiejskie					
rural gminas					
Nowinka a	202	196	5	1	-
b	205	200	4	1	-
Płaska a	240	235	4	1	-
b	244	238	5	1	-
Sztabin a	240	232	8	-	-
b	255	247	8	-	-
POWIAT BIAŁOSTOCKI .. a	11656	11207	375	69	5
b	12123	11669	381	68	5
w tym gminy przygraniczne a	3696	3514	149	31	2
of which border gminas b	3829	3647	150	30	2
gminy miejsko-wiejskie					
urban-rural gminas					
Czarna Białostocka a	778	748	23	7	-
b	792	763	22	7	-
miasto a	662	638	17	7	-
urban area b	665	642	16	7	-
wieś a	116	110	6	-	-
rural area b	127	121	6	-	-

TABL. 5. PODMIOTY GOSPODARKI NARODOWEJ W REJESTRZE REGON WEDŁUG PRZEWDYWANEJ LICZBY PRACUJĄCYCH (cd.)

Stan w dniu 31 XII

ENTITIES OF THE NATIONAL ECONOMY IN THE REGON REGISTER BY THE EXPECTED NUMBER OF EMPLOYED PERSONS (cont.)

As of 31 XII

E. WOJEWÓDZTWO PODLASKIE (cd.)

E. PODLASKIE VOIVODSHIP (cont.)

WYSZCZEGÓLNIENIE SPECIFICATION a - 2013 b - 2014	Ogółem Total	Według przewidywanej liczby pracujących By the expected number of employed persons			
		9 i mniej 9 and less	10-49	50-249	250 i więcej 250 and more
GRANICA POLSKO-BIAŁORUSKA (cd.) POLISH-BELARUSIAN BORDER (cont.)					
POWIAT BIAŁOSTOCKI (dok.) (cont.)					
Gminy miejsko-wiejskie (dok.) Urban-rural gminas (cont.)					
Michałowice	a 387	365	17	5	-
	b 409	384	19	6	-
miasto	a 233	219	11	3	-
urban area	b 241	226	12	3	-
wieś	a 154	146	6	2	-
rural area	b 168	158	7	3	-
Supraśl	a 1585	1510	61	12	2
	b 1656	1583	60	11	2
miasto	a 439	413	24	2	-
urban area	b 446	423	21	2	-
wieś	a 1146	1097	37	10	2
rural area	b 1210	1160	39	9	2
Zabłudów	a 588	560	24	4	-
	b 619	591	25	3	-
miasto	a 179	169	8	2	-
urban area	b 191	181	8	2	-
wieś	a 409	391	16	2	-
rural area	b 428	410	17	1	-
gmina wiejska rural gmina					
Gródek	a 358	331	24	3	-
	b 353	326	24	3	-
POWIAT BIELSKI	a 3826	3661	123	37	5
	b 3804	3641	124	34	5
w tym gminy przygraniczne	a 2971	2852	85	29	5
of which border gminas	b 2954	2835	88	26	5
gmina miejska urban gmina					
Bielsk Podlaski	a 2313	2219	63	26	5
	b 2284	2189	67	23	5
gminy wiejskie rural gminas					
Bielsk Podlaski	a 308	299	7	2	-
	b 316	307	7	2	-
Boćki	a 209	201	7	1	-
	b 210	201	8	1	-
Orla	a 141	133	8	-	-
	b 144	138	6	-	-

TABL. 5. PODMIOTY GOSPODARKI NARODOWEJ W REJESTRZE REGON WEDŁUG PRZEWDYWANEJ LICZBY PRACUJĄCYCH (cd.)

Stan w dniu 31 XII

ENTITIES OF THE NATIONAL ECONOMY IN THE REGON REGISTER BY THE EXPECTED NUMBER OF EMPLOYED PERSONS (cont.)

As of 31 XII

E. WOJEWÓDZTWO PODLASKIE (cd.)

E. PODLASKIE VOIVODSHIP (cont.)

WYSZCZEGÓLNIENIE SPECIFICATION a - 2013 b - 2014	Ogółem Total	Według przewidywanej liczby pracujących By the expected number of employed persons			
		9 i mniej 9 and less	10-49	50-249	250 i więcej 250 and more
GRANICA POLSKO-BIAŁORUSKA (cd.) POLISH-BELARUSIAN BORDER (cont.)					
POWIAT HAJNOWSKI a	2978	2833	110	33	2
b	3015	2872	108	33	2
Gmina miejska Urban gmina					
Hajnówka a	1672	1591	59	21	1
b	1673	1590	61	21	1
Gmina miejsko-wiejska Urban-rural gmina					
Kleszczele a	141	133	7	1	-
b	141	134	6	1	-
miasto a	93	85	7	1	-
urban area b	93	86	6	1	-
wieś a	48	48	-	-	-
rural area b	48	48	-	-	-
Gminy wiejskie Rural gminas					
Białowieża a	203	187	11	5	-
b	220	204	11	5	-
Czeremcha a	116	112	2	2	-
b	129	125	2	2	-
Czyże a	92	88	4	-	-
b	89	85	4	-	-
Dubicze Cerkiewne a	122	119	3	-	-
b	120	117	3	-	-
Hajnówka a	273	266	6	1	-
b	276	270	5	1	-
Narew a	174	164	8	1	1
b	172	162	8	1	1
Narewka a	185	173	10	2	-
b	195	185	8	2	-
POWIAT SEJNEŃSKI a	1209	1156	46	6	1
b	1268	1216	45	6	1
Gmina miejska Urban gmina					
Sejny a	461	430	25	5	1
b	482	451	25	5	1

TABL. 5. PODMIOTY GOSPODARKI NARODOWEJ W REJESTRZE REGON WEDŁUG PRZEWDYWANEJ LICZBY PRACUJĄCYCH (cd.)

Stan w dniu 31 XII

ENTITIES OF THE NATIONAL ECONOMY IN THE REGON REGISTER BY THE EXPECTED NUMBER OF EMPLOYED PERSONS (cont.)

As of 31 XII

E. WOJEWÓDZTWO PODLASKIE (cd.)

E. PODLASKIE VOIVODSHIP (cont.)

WYSZCZEGÓLNIENIE SPECIFICATION a - 2013 b - 2014	Ogółem Total	Według przewidywanej liczby pracujących By the expected number of employed persons			
		9 i mniej 9 and less	10-49	50-249	250 i więcej 250 and more
GRANICA POLSKO-BIAŁORUSKA (dok.) POLISH-BELARUSIAN BORDER (cont.)					
POWIAT SEJNEŃSKI (dok.) (cont.)					
Gminy wiejskie Rural gminas					
Giby a	162	156	6	-	-
b	169	162	7	-	-
Krasnopol a	163	159	3	1	-
b	180	177	2	1	-
Puńsk a	227	218	9	-	-
b	226	218	8	-	-
Sejny a	196	193	3	-	-
b	211	208	3	-	-
POWIAT SIEMIATYCKI ... a	2603	2472	109	19	3
b	2675	2545	109	18	3
w tym gminy przygra- niczne	1975	1866	88	18	3
of which border gminas b	2037	1929	88	17	3
gmina miejska urban gmina					
Siemiatycze a	1281	1209	58	11	3
b	1292	1222	57	10	3
gminy wiejskie rural gminas					
Dziadkowice a	103	99	4	-	-
b	107	103	4	-	-
Mielnik a	128	120	7	1	-
b	135	127	7	1	-
Milejczyce a	58	56	2	-	-
b	65	63	2	-	-
Nurzec-Stacja a	150	142	5	3	-
b	159	151	5	3	-
Siemiatycze a	255	240	12	3	-
b	279	263	13	3	-
POWIAT SOKÓLSKI a	3802	3620	148	31	3
b	3879	3699	146	31	3
w tym gminy przygra- niczne	3659	3487	139	30	3
of which border gminas b	3731	3562	136	30	3

TABL. 5. PODMIOTY GOSPODARKI NARODOWEJ W REJESTRZE REGON WEDŁUG PRZEWDYWANEJ LICZBY PRACUJĄCYCH (cd.)

Stan w dniu 31 XII

ENTITIES OF THE NATIONAL ECONOMY IN THE REGON REGISTER BY THE EXPECTED NUMBER OF EMPLOYED PERSONS (cont.)

As of 31 XII

E. WOJEWÓDZTWO PODLASKIE (dok.)

E. PODLASKIE VOIVODSHIP (cont.)

WYSZCZEGÓLNIENIE SPECIFICATION a - 2013 b - 2014	Ogółem Total	Według przewidywanej liczby pracujących By the expected number of employed persons			
		9 i mniej 9 and less	10-49	50-249	250 i więcej 250 and more
GRANICA POLSKO-BIAŁORUSKA (dok.) POLISH-BELARUSIAN BORDER (cont.)					
POWIAT SOKÓLSKI (dok.) (cont.)					
gminy miejsko-wiejskie urban-rural gminas					
Dąbrowa Białostocka . a	648	622	21	5	-
b	663	637	21	5	-
miasto a	431	411	15	5	-
urban area b	435	415	15	5	-
wieś a	217	211	6	-	-
rural area b	228	222	6	-	-
Krynki a	183	170	11	2	-
b	189	175	12	2	-
miasto a	157	145	10	2	-
urban area b	158	145	11	2	-
wieś a	26	25	1	-	-
rural area b	31	30	1	-	-
Sokółka a	1838	1752	65	18	3
b	1878	1794	63	18	3
miasto a	1554	1476	57	18	3
urban area b	1598	1522	55	18	3
wieś a	284	276	8	-	-
rural area b	280	272	8	-	-
Suchowola a	288	278	10	-	-
b	293	283	10	-	-
miasto a	168	159	9	-	-
urban area b	172	163	9	-	-
wieś a	120	119	1	-	-
rural area b	121	120	1	-	-
gminy wiejskie rural gminas					
Janów a	169	162	4	3	-
b	180	173	4	3	-
Kuźnica a	190	182	7	1	-
b	188	180	7	1	-
Nowy Dwór a	81	78	3	-	-
b	79	76	3	-	-
Sidra a	118	110	7	1	-
b	119	111	7	1	-
Szudziałowo a	144	133	11	-	-
b	142	133	9	-	-

TABL. 5. PODMIOTY GOSPODARKI NARODOWEJ W REJESTRZE REGON WEDŁUG PRZEWDYWANEJ LICZBY PRACUJĄCYCH (cd.)

Stan w dniu 31 XII

ENTITIES OF THE NATIONAL ECONOMY IN THE REGON REGISTER BY THE EXPECTED NUMBER OF EMPLOYED PERSONS (cont.)

As of 31 XII

F. WOJEWÓDZTWO MAZOWIECKIE

F. MAZOWIECKIE VOIVODSHIP

WYSZCZEGÓLNIENIE SPECIFICATION a - 2013 b - 2014	Ogółem Total	Według przewidywanej liczby pracujących By the expected number of employed persons			
		9 i mniej 9 and less	10-49	50-249	250 i więcej 250 and more
WOJEWÓDZTWO a	724997	694161	24715	5039	1082
VOIVODSHIP b	742172	710823	25203	5069	1077
w tym: of which:					
powiaty przygranicz- a	2231	2127	92	10	2
ne b	2282	2176	94	10	2
border powiats					
gminy przygraniczne a	2016	1923	81	10	2
border gminas b	2061	1965	84	10	2
GRANICA POLSKO-BIAŁORUSKA POLISH-BELARUSIAN BORDER					
POWIAT ŁOSICKI a	2231	2127	92	10	2
..... b	2282	2176	94	10	2
w tym gminy przygraniczne a	2016	1923	81	10	2
of which border gminas b	2061	1965	84	10	2
gmina miejsko- -wiejska urban-rural gmina					
Łosice a	1092	1037	45	8	2
..... b	1108	1052	46	8	2
miasto a	853	807	37	8	1
urban area b	853	807	37	8	1
wieś a	239	230	8	-	1
rural area b	255	245	9	-	1
gminy wiejskie rural gminas					
Huszelw a	140	132	8	-	-
..... b	148	139	9	-	-
Platerów a	258	249	9	-	-
..... b	273	264	9	-	-
Sarnaki a	276	266	9	1	-
..... b	278	267	10	1	-
Stara Kornica a	250	239	10	1	-
..... b	254	243	10	1	-

G. WOJEWÓDZTWO LUBELSKIE

G. LUBELSKIE VOIVODSHIP

WYSZCZEGÓLNIENIE SPECIFICATION a - 2013 b - 2014	Ogółem Total	Według przewidywanej liczby pracujących By the expected number of employed persons			
		9 i mniej 9 and less	10-49	50-249	250 i więcej 250 and more
WOJEWÓDZTWO a	169762	162669	5701	1248	144
VOIVODSHIP b	171620	164510	5713	1253	144
w tym: of which:					
powiaty przygranicz- a	57713	55137	2135	408	33
ne b	58682	56109	2128	411	34
border powiats					
gminy przygraniczne a	36408	34743	1362	285	18
border gminas b	37087	35426	1355	287	19

TABL. 5. PODMIOTY GOSPODARKI NARODOWEJ W REJESTRZE REGON WEDŁUG PRZEWDYWANEJ LICZBY PRACUJĄCYCH (cd.)

Stan w dniu 31 XII

ENTITIES OF THE NATIONAL ECONOMY IN THE REGON REGISTER BY THE EXPECTED NUMBER OF EMPLOYED PERSONS (cont.)

As of 31 XII

G. WOJEWÓDZTWO LUBELSKIE (cd.)

G. LUBELSKIE VOIVODSHIP (cont.)

WYSZCZEGÓLNIENIE SPECIFICATION a - 2013 b - 2014	Ogółem Total	Według przewidywanej liczby pracujących By the expected number of employed persons			
		9 i mniej 9 and less	10-49	50-249	250 i więcej 250 and more
GRANICA POLSKO-BIAŁORUSKA POLISH-BELARUSIAN BORDER					
POWIAT BIALSKI ¹	a 6469	6171	250	46	2
	b 6591	6295	248	45	3
w tym gminy przygraniczne	a 6246	5960	238	46	2
of which border gminas	b 6372	6088	236	45	3
gminy miejskie urban gminas					
Międzyrzec Podlaski ..	a 1463	1390	48	24	1
	b 1431	1357	49	23	2
Terespol	a 394	377	13	4	-
	b 397	382	11	4	-
gminy wiejskie rural gminas					
Biała Podlaska	a 980	942	35	3	-
	b 1036	999	35	2	-
Janów Podlaski	a 315	304	8	3	-
	b 318	308	7	3	-
Kodeń	a 136	130	5	1	-
	b 137	132	4	1	-
Konstantynów	a 200	188	11	1	-
	b 211	199	11	1	-
Leśna Podlaska	a 204	194	8	2	-
	b 213	203	8	2	-
Łomazy	a 253	246	5	2	-
	b 260	252	6	2	-
Międzyrzec Podlaski ..	a 549	532	16	-	1
	b 576	558	17	-	1
Piszczac	a 362	346	15	1	-
	b 375	358	16	1	-
Rokitno	a 120	114	5	1	-
	b 122	116	5	1	-
Rossosz	a 119	112	6	1	-
	b 120	112	6	2	-
Sławatycze ²	a 114	110	3	1	-
	b 120	116	3	1	-
Sosnówka ²	a 108	100	8	-	-
	b 107	99	8	-	-
Terespol	a 283	266	15	2	-
	b 281	265	14	2	-
Tuczna	a 114	108	6	-	-
	b 119	113	6	-	-
Wisznice	a 317	302	15	-	-
	b 316	301	15	-	-
Zalesie	a 215	199	16	-	-
	b 233	218	15	-	-

¹ Powiat w strefie przygranicznej przy granicy polsko-białoruskiej i polsko-ukraińskiej. ² Gmina w strefie przygranicznej przy granicy polsko-białoruskiej i polsko-ukraińskiej.

¹ Powiat in the border area by the Polish-Belarusian and Polish-Ukrainian border. ² Gmina in the border area by the Polish-Belarusian and Polish-Ukrainian border.

TABL. 5. PODMIOTY GOSPODARKI NARODOWEJ W REJESTRZE REGON WEDŁUG PRZEWDYWANEJ LICZBY PRACUJĄCYCH (cd.)

Stan w dniu 31 XII

ENTITIES OF THE NATIONAL ECONOMY IN THE REGON REGISTER BY THE EXPECTED NUMBER OF EMPLOYED PERSONS (cont.)

As of 31 XII

G. WOJEWÓDZTWO LUBELSKIE (cd.)

G. LUBELSKIE VOIVODSHIP (cont.)

WYSZCZEGÓLNIENIE SPECIFICATION a - 2013 b - 2014	Ogółem Total	Według przewidywanej liczby pracujących By the expected number of employed persons			
		9 i mniej 9 and less	10-49	50-249	250 i więcej 250 and more
GRANICA POLSKO-BIAŁORUSKA (cd.) POLISH-BELARUSIAN BORDER (cont.)					
POWIAT CHEŁMSKI ¹ a	3514	3341	161	12	-
b	3738	3567	159	12	-
w tym gminy przygraniczne a	874	833	36	5	-
b	960	920	35	5	-
<i>of which border gminas</i>					
gminy wiejskie rural gminas					
Dorohusk ² a	275	258	15	2	-
b	307	291	14	2	-
Ruda-Huta ² a	156	149	6	1	-
b	165	158	6	1	-
Sawin ² a	247	237	9	1	-
b	272	262	9	1	-
Wierzbica ² a	196	189	6	1	-
b	216	209	6	1	-
POWIAT PARCZEWSKI ¹ . a	2359	2234	106	18	1
b	2394	2269	106	18	1
w tym gminy przygraniczne a	657	621	32	4	-
b	683	647	32	4	-
<i>of which border gminas</i>					
gminy wiejskie rural gminas					
Dębowa Kłoda a	233	219	13	1	-
b	239	224	14	1	-
Jabłoń a	185	174	9	2	-
b	189	178	9	2	-
Podedwórze ² a	106	100	6	-	-
b	106	101	5	-	-
Sosnowica ² a	133	128	4	1	-
b	149	144	4	1	-
POWIAT WŁODAWSKI ¹ . a	2753	2619	115	19	-
b	2763	2634	108	21	-
Gmina miejska Urban gmina					
Włodawa ² a	1359	1290	55	14	-
b	1342	1274	54	14	-
Gminy wiejskie Rural gminas					
Hanna ² a	156	145	11	-	-
b	163	154	9	-	-
Hańsk ² a	174	166	8	-	-
b	177	169	8	-	-
Stary Brus ² a	109	105	4	-	-
b	117	113	4	-	-
Urszulin ² a	251	241	10	-	-
b	254	246	6	2	-
Włodawa ² a	395	381	10	4	-
b	407	393	10	4	-
Wola Uhruska ² a	179	170	9	-	-
b	179	169	10	-	-
Wiryki ² a	130	121	8	1	-
b	124	116	7	1	-

¹ Powiat w strefie przygranicznej przy granicy polsko-białoruskiej i polsko-ukraińskiej. ² Gmina w strefie przygranicznej przy granicy polsko-białoruskiej i polsko-ukraińskiej.

¹ Powiat in the border area by the Polish-Belarusian and Polish-Ukrainian border. ² Gmina in the border area by the Polish-Belarusian and Polish-Ukrainian border.

TABL. 5. PODMIOTY GOSPODARKI NARODOWEJ W REJESTRZE REGON WEDŁUG PRZEWDYWANEJ LICZBY PRACUJĄCYCH (cd.)

Stan w dniu 31 XII

ENTITIES OF THE NATIONAL ECONOMY IN THE REGON REGISTER BY THE EXPECTED NUMBER OF EMPLOYED PERSONS (cont.)

As of 31 XII

G. WOJEWÓDZTWO LUBELSKIE (cd.)

G. LUBELSKIE VOIVODSHIP (cont.)

WYSZCZEGÓLNIENIE SPECIFICATION a - 2013 b - 2014	Ogółem Total	Według przewidywanej liczby pracujących By the expected number of employed persons			
		9 i mniej 9 and less	10-49	50-249	250 i więcej 250 and more
GRANICA POLSKO-BIAŁORUSKA (dok.) POLISH-BELARUSIAN BORDER (cont.)					
MIASTO NA PRAWACH POWIATU CITY WITH POWIAT STATUS					
BIAŁA PODLASKA a	5647	5373	215	54	5
b	5692	5419	214	54	5
GRANICA POLSKO-UKRAIŃSKA POLISH-UKRAINIAN BORDER					
POWIAT BIALSKI ¹ a	6469	6171	250	46	2
b	6591	6295	248	45	3
w tym gminy przygraniczne of which border gminas					
gminy wiejskie rural gminas					
Sławatycze ² a	114	110	3	1	-
b	120	116	3	1	-
Sosnówka ² a	108	100	8	-	-
b	107	99	8	-	-
POWIAT BIŁGORAJSKI ... a	7440	7160	236	41	3
b	7538	7254	240	41	3
w tym gmina przygraniczna of which border gmina					
gmina wiejska rural gmina					
Obsza a	163	155	8	-	-
b	159	151	8	-	-
POWIAT CHEŁMSKI ¹ a	3514	3341	161	12	-
b	3738	3567	159	12	-
w tym gminy przygraniczne of which border gminas					
gminy wiejskie rural gminas					
Białopole a	152	145	6	1	-
b	147	140	6	1	-
Chełm a	920	895	23	2	-
b	978	952	24	2	-
Dorohusk ² a	275	258	15	2	-
b	307	291	14	2	-
Dubienka a	100	92	8	-	-
b	110	102	8	-	-
Kamień a	185	177	8	-	-
b	207	198	9	-	-
Leśniowice a	170	155	14	1	-
b	169	155	13	1	-
Rejowiec a	258	240	18	-	-
b	267	250	17	-	-

¹ Powiat w strefie przygranicznej przy granicy polsko-białoruskiej i polsko-ukraińskiej. ² Gmina w strefie przygranicznej przy granicy polsko-białoruskiej i polsko-ukraińskiej.

¹ Powiat in the border area by the Polish-Belarusian and Polish-Ukrainian border. ² Gmina in the border area by the Polish-Belarusian and Polish-Ukrainian border.

TABL. 5. PODMIOTY GOSPODARKI NARODOWEJ W REJESTRZE REGON WEDŁUG PRZEWDYWANEJ LICZBY PRACUJĄCYCH (cd.)

Stan w dniu 31 XII

ENTITIES OF THE NATIONAL ECONOMY IN THE REGON REGISTER BY THE EXPECTED NUMBER OF EMPLOYED PERSONS (cont.)

As of 31 XII

G. WOJEWÓDZTWO LUBELSKIE (cd.)

G. LUBELSKIE VOIVODSHIP (cont.)

WYSZCZEGÓLNIENIE SPECIFICATION a - 2013 b - 2014	Ogółem Total	Według przewidywanej liczby pracujących By the expected number of employed persons			
		9 i mniej 9 and less	10-49	50-249	250 i więcej 250 and more
GRANICA POLSKO-UKRAIŃSKA (cd.) POLISH-UKRAINIAN BORDER (cont.)					
POWIAT CHEŁMSKI ¹ (dok.) (cont.)					
gminy wiejskie (dok.) rural gminas (cont.)					
Rejowiec Fabryczny ... a	128	120	8	-	-
b	143	137	6	-	-
Ruda-Huta ² a	156	149	6	1	-
b	165	158	6	1	-
Sawin ² a	247	237	9	1	-
b	272	262	9	1	-
Siedliszcze a	249	229	19	1	-
b	259	239	19	1	-
Wierzbica ² a	196	189	6	1	-
b	216	209	6	1	-
Wojślawice a	143	136	6	1	-
b	153	145	7	1	-
Żmudź a	122	115	7	-	-
b	124	117	7	-	-
POWIAT HRUBIESZOW- SKI	4218	4019	172	25	2
b	4272	4077	168	25	2
Gmina miejska Urban gmina					
Hrubieszów a	1996	1923	54	17	2
b	2008	1937	52	17	2
Gminy wiejskie Rural gminas					
Dolhobyczów a	279	267	11	1	-
b	282	272	9	1	-
Horodło a	254	239	14	1	-
b	262	247	14	1	-
Hrubieszów a	472	448	24	-	-
b	474	450	24	-	-
Mircze a	355	333	20	2	-
b	351	329	20	2	-
Trzeszczany a	197	186	10	1	-
b	203	193	9	1	-
Uchanie a	199	188	9	2	-
b	205	194	9	2	-
Werbkowice a	466	435	30	1	-
b	487	455	31	1	-
POWIAT KRASNOSTAW- SKI	3652	3478	142	28	4
b	3713	3534	146	29	4
w tym gmina przygra- niczna	204	195	4	5	-
of which border gmina	220	211	4	5	-
gmina wiejska rural gmina					
Siennica Różana a	204	195	4	5	-
b	220	211	4	5	-

¹ Powiat w strefie przygranicznej przy granicy polsko-białoruskiej i polsko-ukraińskiej. ² Gmina w strefie przygranicznej przy granicy polsko-białoruskiej i polsko-ukraińskiej.

¹ Powiat in the border area by the Polish-Belarusian and Polish-Ukrainian border. ² Gmina in the border area by the Polish-Belarusian and Polish-Ukrainian border.

TABL. 5. PODMIOTY GOSPODARKI NARODOWEJ W REJESTRZE REGON WEDŁUG PRZEWDYWANEJ LICZBY PRACUJĄCYCH (cd.)

Stan w dniu 31 XII

ENTITIES OF THE NATIONAL ECONOMY IN THE REGON REGISTER BY THE EXPECTED NUMBER OF EMPLOYED PERSONS (cont.)

As of 31 XII

G. WOJEWÓDZTWO LUBELSKIE (cd.)

G. LUBELSKIE VOIVODSHIP (cont.)

WYSZCZEGÓLNIENIE SPECIFICATION a - 2013 b - 2014	Ogółem Total	Według przewidywanej liczby pracujących By the expected number of employed persons			
		9 i mniej 9 and less	10-49	50-249	250 i więcej 250 and more
GRANICA POLSKO-UKRAIŃSKA (cd.) POLISH-UKRAINIAN BORDER (cont..)					
POWIAT ŁĘCZYŃSKI a	3190	3049	112	25	4
b	3224	3085	111	24	4
w tym gmina przygraniczna a	342	328	11	3	-
b	353	339	11	3	-
<i>of which border gmina</i>					
gmina wiejska					
rural gmina					
Cyców a	342	328	11	3	-
b	353	339	11	3	-
POWIAT PARCZEWSKI ¹ a	2359	2234	106	18	1
b	2394	2269	106	18	1
w tym gminy przygraniczne a	239	228	10	1	-
b	255	245	9	1	-
<i>of which border gminas</i>					
gminy wiejskie					
rural gminas					
Podedwórze ² a	106	100	6	-	-
b	106	101	5	-	-
Sosnowica ² a	133	128	4	1	-
b	149	144	4	1	-
POWIAT TOMASZOWSKI a	6523	6262	211	47	3
b	6567	6299	218	47	3
Gmina miejska					
Urban gmina					
Tomaszów Lubelski a	2956	2848	75	32	1
b	2935	2824	79	31	1
Gmina miejsko-wiejska					
Urban-rural gminas					
Łaszczów a	323	300	19	3	1
b	334	311	19	3	1
miasto a	178	162	13	2	1
<i>urban area</i> b	182	167	12	2	1
wieś a	145	138	6	1	-
<i>rural area</i> b	152	144	7	1	-
Tyszowce a	359	344	14	1	-
b	356	341	14	1	-
miasto a	207	196	10	1	-
<i>urban area</i> b	207	196	10	1	-
wieś a	152	148	4	-	-
<i>rural area</i> b	149	145	4	-	-
Gminy wiejskie					
Rural gminas					
Bełzec a	191	185	5	-	1
b	198	191	6	-	1
Jarczów a	174	169	4	1	-
b	178	173	4	1	-
Krynice a	174	167	7	-	-
b	180	172	7	1	-
Lubycza Królewska a	337	309	24	4	-
b	346	318	24	4	-
Rachanie a	266	255	11	-	-
b	272	261	11	-	-
Susiec a	447	432	15	-	-
b	447	432	15	-	-

¹ Powiat w strefie przygranicznej przy granicy polsko-białoruskiej i polsko-ukraińskiej. ² Gmina w strefie przygranicznej przy granicy polsko-białoruskiej i polsko-ukraińskiej.

¹ Powiat in the border area by the Polish-Belarusian and Polish-Ukrainian border. ² Gmina in the border area by the Polish-Belarusian and Polish-Ukrainian border.

TABL. 5. PODMIOTY GOSPODARKI NARODOWEJ W REJESTRZE REGON WEDŁUG PRZEWDYWANEJ LICZBY PRACUJĄCYCH (cd.)

Stan w dniu 31 XII

ENTITIES OF THE NATIONAL ECONOMY IN THE REGON REGISTER BY THE EXPECTED NUMBER OF EMPLOYED PERSONS (cont.)

As of 31 XII

G. WOJEWÓDZTWO LUBELSKIE (dok.)

G. LUBELSKIE VOIVODSHIP (cont.)

WYSZCZEGÓLNIENIE SPECIFICATION a - 2013 b - 2014	Ogółem Total	Według przewidywanej liczby pracujących By the expected number of employed persons			
		9 i mniej 9 and less	10-49	50-249	250 i więcej 250 and more
GRANICA POLSKO-UKRAIŃSKA (dok.) POLISH-UKRAINIAN BORDER (cont.)					
POWIAT TOMASZOWSKI (dok.) (cont.)					
Gminy wiejskie (dok.) Rural gminas (cont.)					
Tarnawatka a	186	181	4	1	-
..... b	184	179	4	1	-
Telatyn a	242	233	6	3	-
..... b	251	242	6	3	-
Tomaszów Lubelski a	678	657	19	2	-
..... b	695	672	21	2	-
Ulhówek a	190	182	8	-	-
..... b	191	183	8	-	-
POWIAT WŁODAWSKI ¹ . a	2753	2619	115	19	-
..... b	2763	2634	108	21	-
Gmina miejska Urban gmina					
Włodawa ² a	1359	1290	55	14	-
..... b	1342	1274	54	14	-
Gminy wiejskie Rural gminas					
Hanna ² a	156	145	11	-	-
..... b	163	154	9	-	-
Hańsk ² a	174	166	8	-	-
..... b	177	169	8	-	-
Stary Brus ² a	109	105	4	-	-
..... b	117	113	4	-	-
Urszulin ² a	251	241	10	-	-
..... b	254	246	6	2	-
Włodawa ² a	395	381	10	4	-
..... b	407	393	10	4	-
Wola Uhruska ² a	179	170	9	-	-
..... b	179	169	10	-	-
Wyryki ² a	130	121	8	1	-
..... b	124	116	7	1	-
POWIAT ZAMOJSKI a	6214	5957	231	23	3
..... b	6336	6085	223	25	3
w tym gminy przygraniczne of which border gminas					
gminy wiejskie rural gminas					
Grabowiec a	174	172	2	-	-
..... b	165	163	1	1	-
Komarów-Osada a	244	236	8	-	-
..... b	255	247	8	-	-
Miączyn a	202	192	9	1	-
..... b	215	205	9	1	-
MIASTO NA PRAWACH POWIATU CITY WITH POWIAT STATUS					
CHEŁM a	5734	5474	184	70	6
..... b	5854	5591	187	70	6

¹ Powiat w strefie przygranicznej przy granicy polsko-białoruskiej i polsko-ukraińskiej. ² Gmina w strefie przygranicznej przy granicy polsko-białoruskiej i polsko-ukraińskiej.

¹ Powiat in the border area by the Polish-Belarusian and Polish-Ukrainian border. ² Gmina in the border area by the Polish-Belarusian and Polish-Ukrainian border.

TABL. 5. PODMIOTY GOSPODARKI NARODOWEJ W REJESTRZE REGON WEDŁUG PRZEWDYWANEJ LICZBY PRACUJĄCYCH (cd.)

Stan w dniu 31 XII

ENTITIES OF THE NATIONAL ECONOMY IN THE REGON REGISTER BY THE EXPECTED NUMBER OF EMPLOYED PERSONS (cont.)

As of 31 XII

H. WOJEWÓDZTWO PODKARPACKIE

H. PODKARPACKIE VOIVODSHIP

WYSZCZEGÓLNIENIE SPECIFICATION a - 2013 b - 2014	Ogółem Total	Według przewidywanej liczby pracujących By the expected number of employed persons			
		9 i mniej 9 and less	10-49	50-249	250 i więcej 250 and more
WOJEWÓDZTWO a	159627	152333	5824	1276	194
VOIVODSHIP b	162556	155180	5912	1272	192
w tym: of which:					
powiaty przygraniczne <i>border powiats</i>	37341	35663	1360	284	34
..... a	37648	35966	1364	284	34
..... b					
gminy przygraniczne <i>border gminas</i>	32465	31004	1174	254	33
..... a	32883	31417	1177	256	33
..... b					
GRANICA POLSKO-UKRAIŃSKA POLISH-UKRAINIAN BORDER					
POWIAT BIESZCZADZKI a	2165	2092	59	11	3
..... b	2170	2098	58	12	2
Gmina miejsko-wiejska Urban-rural gmina					
Ustrzyki Dolne a	1627	1566	49	9	3
..... b	1633	1573	48	10	2
miasto a	1047	1003	37	5	2
<i>urban area</i> b	1056	1012	37	6	1
wieś a	580	563	12	4	1
<i>rural area</i> b	577	561	11	4	1
Gminy wiejskie Rural gminas					
Czarna a	197	191	6	-	-
..... b	200	194	6	-	-
Lutowiska a	341	335	4	2	-
..... b	337	331	4	2	-
POWIAT BRZOZOWSKI .. a	3827	3646	155	25	1
..... b	3722	3541	156	24	1
w tym gmina przygraniczna <i>of which border gmina</i>	412	390	21	1	-
..... a	393	371	21	1	-
..... b					
gmina wiejska rural gmina					
Dydnia a	412	390	21	1	-
..... b	393	371	21	1	-
POWIAT JAROSŁAWSKI a	8336	7935	330	64	7
..... b	8435	8025	336	67	7
Gminy miejskie Urban gminas					
Jarosław a	4306	4108	147	44	7
..... b	4286	4087	147	45	7
Radymno a	370	345	22	3	-
..... b	371	345	22	4	-
Gmina miejsko-wiejska Urban-rural gmina					
Pruchnik a	296	282	12	2	-
..... b	289	274	13	2	-
miasto a	158	150	7	1	-
<i>urban area</i> b	157	148	8	1	-
wieś a	138	132	5	1	-
<i>rural area</i> b	132	126	5	1	-

TABL. 5. PODMIOTY GOSPODARKI NARODOWEJ W REJESTRZE REGON WEDŁUG PRZEWDYWANEJ LICZBY PRACUJĄCYCH (cd.)

Stan w dniu 31 XII

ENTITIES OF THE NATIONAL ECONOMY IN THE REGON REGISTER BY THE EXPECTED NUMBER OF EMPLOYED PERSONS (cont.)

As of 31 XII

H. WOJEWÓDZTWO PODKARPACKIE (cd.)

H. PODKARPACKIE VOIVODSHIP (cont.)

WYSZCZEGÓLNIENIE SPECIFICATION a - 2013 b - 2014	Ogółem Total	Według przewidywanej liczby pracujących By the expected number of employed persons			
		9 i mniej 9 and less	10-49	50-249	250 i więcej 250 and more
GRANICA POLSKO-UKRAIŃSKA (cd.) POLISH-UKRAINIAN BORDER (cont.)					
POWIAT JAROSŁAWSKI (dok.) (cont.)					
Gminy wiejskie Rural gminas					
Chłopice a	206	194	11	1	-
b	204	192	11	1	-
Jarosław a	750	720	28	2	-
b	764	732	30	2	-
Laszki a	273	256	15	2	-
b	284	266	15	3	-
Pawłosiów a	534	508	24	2	-
b	564	537	25	2	-
Radymno a	505	476	26	3	-
b	528	499	26	3	-
Rokietnica a	166	160	6	-	-
b	177	171	6	-	-
Roźwienica a	283	264	17	2	-
b	295	277	16	2	-
Wiązownica a	647	622	22	3	-
b	673	645	25	3	-
POWIAT LESKI a	2861	2774	72	14	1
b	2928	2844	70	13	1
Gmina miejsko-wiejska Urban-rural gmina					
Lesko a	1159	1101	48	9	1
b	1192	1137	46	8	1
miasto a	734	690	36	7	1
urban area b	748	705	36	6	1
wieś a	425	411	12	2	-
rural area b	444	432	10	2	-
Gminy wiejskie Rural gminas					
Baligród a	326	319	6	1	-
b	333	326	6	1	-
Cisna a	285	282	2	1	-
b	285	282	2	1	-
Olszanica a	407	397	8	2	-
b	415	405	8	2	-
Solina a	684	675	8	1	-
b	703	694	8	1	-
POWIAT LUBACZOWSKI a	3163	2987	149	26	1
b	3221	3046	147	27	1
Gmina miejska Urban gmina					
Lubaczów a	1038	973	49	15	1
b	1039	975	47	16	1

TABL. 5. PODMIOTY GOSPODARKI NARODOWEJ W REJESTRZE REGON WEDŁUG PRZEWDYWANEJ LICZBY PRACUJĄCYCH (cd.)

Stan w dniu 31 XII

ENTITIES OF THE NATIONAL ECONOMY IN THE REGON REGISTER BY THE EXPECTED NUMBER OF EMPLOYED PERSONS (cont.)

As of 31 XII

H. WOJEWÓDZTWO PODKARPACKIE (cd.)

H. PODKARPACKIE VOIVODSHIP (cont.)

WYSZCZEGÓLNIENIE SPECIFICATION a - 2013 b - 2014	Ogółem Total	Według przewidywanej liczby pracujących By the expected number of employed persons			
		9 i mniej 9 and less	10-49	50-249	250 i więcej 250 and more
GRANICA POLSKO-UKRAIŃSKA (cd.) POLISH-UKRAINIAN BORDER (cont.)					
POWIAT LUBACZOWSKI (dok.) (cont.)					
Gminy miejsko-wiejskie Urban-rural gminas					
Cieszanów a	326	305	21	-	-
b	332	312	20	-	-
miasto a	137	126	11	-	-
urban area b	140	130	10	-	-
wieś a	189	179	10	-	-
rural area b	192	182	10	-	-
Narol a	433	411	16	6	-
b	444	422	16	6	-
miasto a	169	157	7	5	-
urban area b	173	161	7	5	-
wieś a	264	254	9	1	-
rural area b	271	261	9	1	-
Oleszyce a	415	392	20	3	-
b	440	417	20	3	-
miasto a	249	230	16	3	-
urban area b	264	245	16	3	-
wieś a	166	162	4	-	-
rural area b	176	172	4	-	-
Gminy wiejskie Rural gminas					
Horyniec-Zdrój a	244	230	12	2	-
b	238	224	12	2	-
Lubaczów a	383	367	16	-	-
b	396	379	17	-	-
Stary Dzików a	182	172	10	-	-
b	182	172	10	-	-
Wielkie Oczy a	142	137	5	-	-
b	150	145	5	-	-
POWIAT PRZEMYSKI					
a	3957	3792	147	18	-
b	4067	3901	149	17	-
Gminy wiejskie Rural gminas					
Bircza a	364	349	12	3	-
b	390	376	12	2	-
Dubiecko a	408	385	22	1	-
b	420	397	22	1	-
Fredropol a	234	225	7	2	-
b	232	224	6	2	-
Krasiczyn a	366	357	9	-	-
b	378	369	9	-	-
Krzywcza a	247	235	12	-	-
b	256	243	13	-	-
Medyka a	311	298	10	3	-
b	307	294	10	3	-

TABL. 5. PODMIOTY GOSPODARKI NARODOWEJ W REJESTRZE REGON WEDŁUG PRZEWDYWANEJ LICZBY PRACUJĄCYCH (dok.)

Stan w dniu 31 XII

ENTITIES OF THE NATIONAL ECONOMY IN THE REGON REGISTER BY THE EXPECTED NUMBER OF EMPLOYED PERSONS (cont.)

As of 31 XII

H. WOJEWÓDZTWO PODKARPACKIE (dok.)

H. PODKARPACKIE VOIVODSHIP (cont.)

WYSZCZEGÓLNIENIE SPECIFICATION a - 2013 b - 2014	Ogółem Total	Według przewidywanej liczby pracujących By the expected number of employed persons			
		9 i mniej 9 and less	10-49	50-249	250 i więcej 250 and more
GRANICA POLSKO-UKRAIŃSKA (dok.) POLISH-UKRAINIAN BORDER (cont.)					
POWIAT PRZEMYSKI (dok.) (cont.)					
Gminy wiejskie (dok.) Rural gminas (cont.)					
Orty	a 469	447	21	1	-
	b 478	456	21	1	-
Przemysł	a 741	716	25	-	-
	b 761	734	27	-	-
Stubno	a 188	180	8	-	-
	b 193	185	8	-	-
Żurawica	a 629	600	21	8	-
	b 652	623	21	8	-
POWIAT SANOCKI	a 6927	6633	224	61	9
	b 6960	6671	220	60	9
w tym gminy przygra- niczne	a 5466	5230	172	55	9
of which border gminas	b 5524	5292	168	55	9
gmina miejska urban gmina					
Sanok	a 3752	3573	121	50	8
	b 3735	3560	118	49	8
gmina miejsko- -wiejska urban-rural gmina					
Zagórz	a 745	716	25	3	1
	b 772	742	25	4	1
miasto	a 371	353	14	3	1
urban area	b 397	378	14	4	1
wieś	a 374	363	11	-	-
rural area	b 375	364	11	-	-
gminy wiejskie rural gminas					
Sanok	a 880	857	21	2	-
	b 926	904	20	2	-
Tyrawa Wołoska	a 89	84	5	-	-
	b 91	86	5	-	-
MIASTO NA PRAWACH POWIATU CITY WITH POWIAT STATUS					
PRZEMYŚL	a 6105	5804	224	65	12
	b 6145	5840	228	64	13