Ministerstwo Rolnictwa i Rozwoju Wsi

Europejski Kongres Odnowy i Rozwoju Wsi

GUS



Polska wieś w obiektywie statystycznym

Rural areas in Poland through the Lens of Statistics

Warszawa Warsaw 2025

Ministerstwo Rolnictwa i Rozwoju Wsi

Europejski Kongres Odnowy i Rozwoju Wsi

GUS



Polska wieś w obiektywie statystycznym

Rural areas in Poland through the Lens of Statistics

Warszawa Warsaw 2025

Opracowanie merytoryczne
Content-related works

Główny Urząd Statystyczny - Departament Innowacji
Statistics Poland - Department for Innovation

Urząd Statystyczny w Olsztynie
Statistical Office in Olsztyn

Ministerstwo Rolnictwa i Rozwoju Wsi
Ministry of Agriculture and Rural Development

Zespół autorski
Editorial team

Ewa Bendowska, Monika Borawska, Anna Exner, Joanna Hausman-Czerwińska, Łukasz Jankowski, Małgorzata Stawikowska, Teresa Szczurowska, Katarzyna Wróbel

pod kierunkiem
supervised by

Dominiki Rogalińskiej (Główny Urząd Statystyczny Statistics Poland)
Ryszarda Wilczyńskiego (Ministerstwo Rolnictwa i Rozwoju Wsi Ministry of Agriculture and Rural Development)

Skład i opracowanie graficzne
Typesetting and graphics

Michał Moskalewicz

Opracowanie map i wykresów
Maps and charts preparation

Dawid Maciuszek, Maciej Zych

Projekt okładki
Cover design
Aleksandra Paprocka

Zdjęcia zamieszczone na okładce
Photographs on the cover

Adobe Stock (pole; tractor); Ryszard Wilczyński (Dursztyn; Kamionek; słoneczniki)

ISBN 978-83-67809-49-8 (forma drukowana printed form)
ISBN 978-83-67809-50-4 (forma online online form)

Publikacja dostępna na stronie
Publication available on website

https://stat.gov.pl/statystyka-regionalna/publikacje-regionalne/opracowania-zbiorcze/
https://stat.gov.pl/obszary-tematyczne/rolnictwo-lesnictwo/

Przy publikowaniu danych GUS prosimy o podanie źródła.
When publishing Statistics Poland data – please indicate the source.

Zakład Wydawnictw Statystycznych
00-925 WARSZAWA, AL. NIEPODLEGŁOŚCI 208.
Informacje w sprawach sprzedaży publikacji GUS — tel. (22) 608 32 10, 608 38 10
Zam. 115/ 2025/ nakł. 600

PRZEDMOWA

Z wielką przyjemnością polecamy Państwu lekturę opracowania „Polska wieś w obiektywie statystycznym". Publikacja powstała z myślą o Europejskim Kongresie Odnowy i Rozwoju Wsi – jednym z ważniejszych wydarzeń polskiej prezydencji w Radzie UE. Celem Kongresu jest stworzenie przestrzeni do wymiany doświadczeń oraz dyskusji o globalnych wyzwaniach, przed którymi stoi współczesna europejska wieś i rolnictwo. Niniejsza publikacja, ukazując polskie obszary wiejskie na tle innych krajów Europy, stanowi istotny wkład w tej debacie.

Publikacja zawiera kartogramy o zróżnicowanej tematyce, obejmujące m.in. zagadnienia demograficzne, edukacyjne, infrastrukturalne, środowiskowe, społeczne (w tym dotyczące partycypacji) oraz finansowe. Wszystkie dane zostały przedstawione z perspektywy mieszkańców wsi — ich lokalnych wspólnot, gmin, a nawet sołectw — co sprawia, że to właśnie mieszkańcy obszarów wiejskich stają się głównymi bohaterami tej analizy.

Pomimo dynamicznego rozwoju, jaki dokonał się na polskiej wsi w ostatnich dekadach, obszary wiejskie wciąż mierzą się z wieloma wyzwaniami, zwłaszcza o charakterze demograficznym. Do najważniejszych problemów należą: nasilona migracja młodych ludzi do miast oraz proces starzenia się ludności wiejskiej. Jednocześnie wiele obszarów wiejskich boryka się z ograniczoną dostępnością infrastruktury transportowej i komunikacyjnej, z niedostatecznym dostępem do usług edukacyjnych, medycznych i kulturalnych, a także z ograniczonymi możliwościami zatrudnienia poza rolnictwem. Wszystkie te czynniki mogą sprzyjać postępującej depopulacji terenów wiejskich.

Zaprezentowane mapy pozwalają zrozumieć kierunek zachodzących zmian, co może sprzyjać podejmowaniu skutecznych działań, zarówno na szczeblu krajowym, jak i lokalnym, wspierających wzmacnianie potencjału obszarów wiejskich oraz przeciwdziałanie pojawiającym się zagrożeniom.

Serdecznie zapraszamy do zapoznania się z folderem „Polska wieś w obiektywnie statystycznym". Mamy nadzieję, że publikacja ta okaże się nie tylko wartościowym narzędziem analitycznym, ale również inspiracją do dalszych badań.

Minister

Rolnictwa i Rozwoju Wsi



dr Czesław Siekierski

Prezes

Głównego Urzędu Statystycznego



dr hab. Marek Cierpiał-Wolan

Warszawa, maj 2025 r.

PREFACE

It is with great pleasure that we recommend you read the study 'Rural Areas in Poland through the Lens of Statistics'. The publication was created for the European Congress on Renewal and Rural Development — one of the most important events of the Polish Presidency of the Council of the European Union. The aim of the Congress is to provide a space for the exchange of experiences and discussion about the global challenges facing the contemporary European rural areas and agriculture. This publication, showing Polish rural areas in comparison to other European countries, makes an important contribution to this debate.

The publication contains cartograms on various topics, including demographic, educational, infrastructural, environmental, social (together with participation) and financial issues. All data have been presented from the perspective of rural inhabitants — their local communities, municipalities and even the village administrator's offices — making the residents of rural areas the main characters of this analysis.

Despite the dynamic development that has taken place in Polish rural areas in recent decades, they continue to face many challenges, especially of a demographic nature. The most important issues include the increased migration of young people to cities and the ageing process of the rural population. At the same time, rural areas struggle with limited transport and communication infrastructure, inadequate access to educational, medical and cultural services, and with limited opportunities for non-agricultural employment. All of these factors may contribute to the progressive rural depopulation.

The presented maps will help understand the direction of ongoing changes, which can foster effective actions at both the national and local level to strengthen the potential of rural areas and counteract emerging threats.

We cordially invite you to read the publication 'Rural Areas in Poland through the Lens of Statistics'. We hope that this work will not only serve as a valuable analytical tool but also inspire further research.

Minister

of Agriculture and Rural Development

Czesław Siekierski, PhD

President

Statistics Poland

Marek Cierpiał-Wolan, Assoc. Prof.

Warsaw, May 2025

Podział administracyjny Polski w 2023 r.
Administrative division of Poland in 2023



Na mapie opisano wyłącznie powiaty mające nazwę niepochodzącą od nazwy siedziby.
Podział administracyjny według stanu na 1 stycznia 2023 r.
Names of counties are provided only where they are not derived from the names of their seats.
Administrative division as of 1 January 2023.

W Polsce obowiązuje trójstopniowy podział administracyjny. Jednostkami pierwszego rzędu jest 16 województw. Władzę administracyjną w województwie sprawują władze samorządowe oraz organy administracji rządowej. 14 województw posiada jedną siedzibę, będącą zarówno siedzibą władz samorządowych jak i rządowych. W dwóch województwach istnieją dwie siedziby – w jednej mieszczą się władze samorządowe, a w drugiej rządowe.

Jednostkami drugiego rzędu są powiaty (314) i miasta na prawach powiatów (66). Powiaty posiadają po jednej siedzibie władz, lecz w wielu przypadkach miasto na prawach powiatu jest również siedzibą sąsiadującego z nim powiatu.

Jednostkami trzeciego rzędu są gminy (2477). Istnieją trzy rodzaje gmin: gminy wiejskie (1498); gminy miejsko-wiejskie (677); gminy miejskie (302). Gminy posiadają po jednej siedzibie władz, lecz w wielu przypadkach miasto będące osobną gminą miejską jest również siedzibą sąsiadującej z nim gminy wiejskiej. Czasami urzędy gmin zlokalizowane są w innej miejscowości niż oficjalnie ustanowiona siedziba – miejscowości takie nie są jednak formalnie uznawane za siedzibę gminy.

Poland has a three-tier administrative division. 16 voivodships are the first-tier administrative units. The administrative power in voivodships is exercised by both local self-government authorities and central government bodies. 14 voivodships have one seat, which is the seat of both self-government authorities and central government bodies. In two voivodships, there are two seats – one is the seat of self-government authorities and the second one is the seat of central government bodies.

Counties (314) and cities with county status (66) are the second-tier administrative units. Counties have one seat of authorities, however, in many cases a city with county status is also the seat of a neighboring county.

Municipalities (2477) are the third-tier administrative units. There are three types of municipalities: rural (1498), urban-rural (677), and urban (302). Municipalities have one seat of authorities, however, in many cases a town or city that is a separate urban municipality is also the seat of the neighboring rural municipality. Sometimes the municipality offices are located in a different settlement than the officially established seat – however, such settlements are not formally recognized as the seat of the municipality.

Obszary miejskie i wiejskie w 2023 r.
Urban and rural areas in 2023

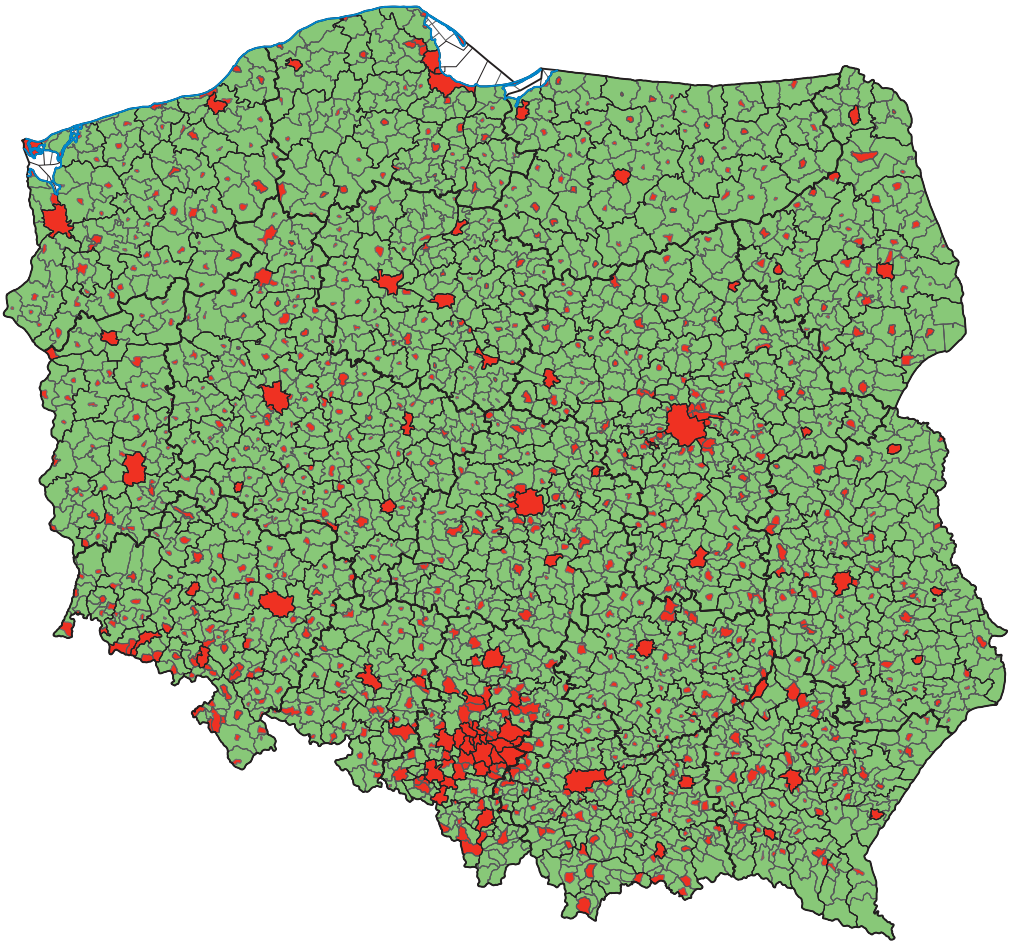

Obszary miejskie
Urban areas
Obszary wiejskie
Rural areas

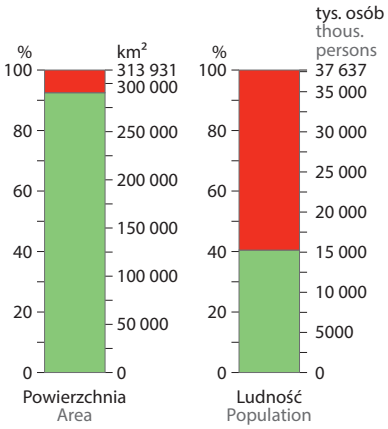

Rodzaje gmin w 2023 r.
Types of municipalities in 2023

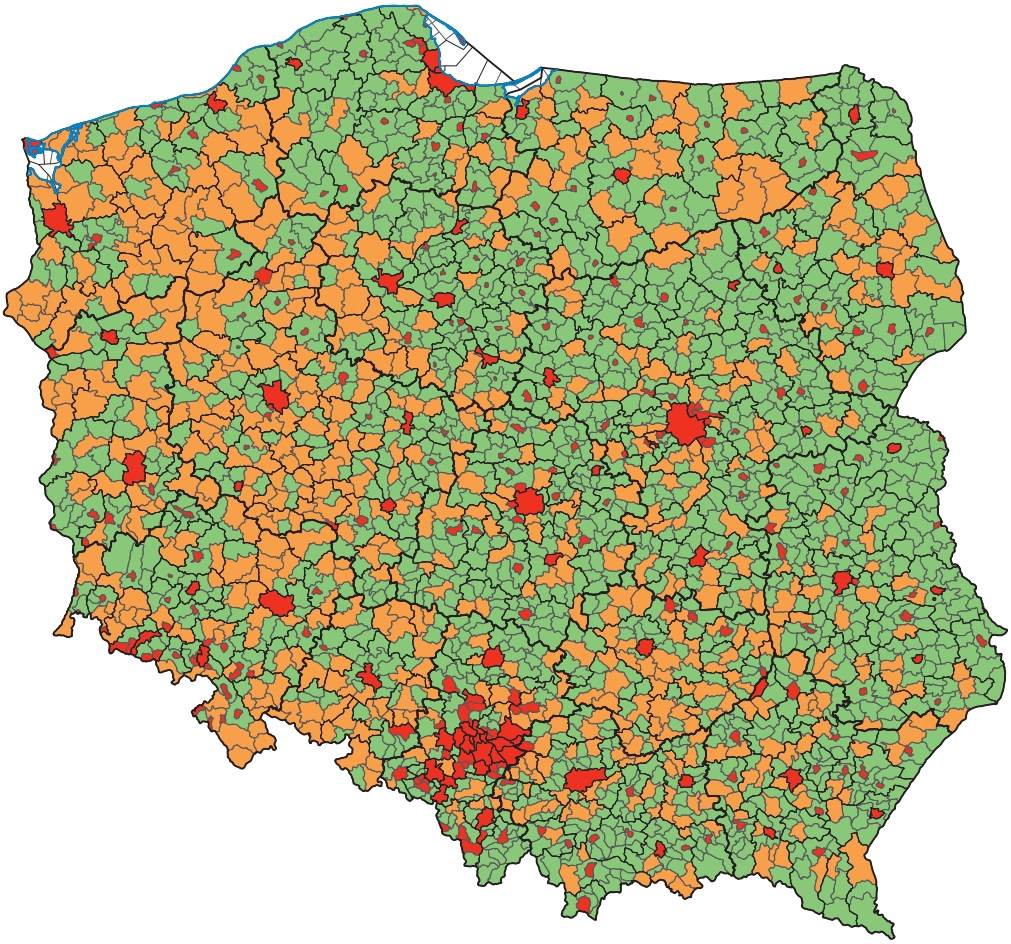

Gminy miejskie
Urban municipalities
Gminy miejsko-wiejskie
Urban-rural municipalities
Gminy wiejskie
Rural municipalities

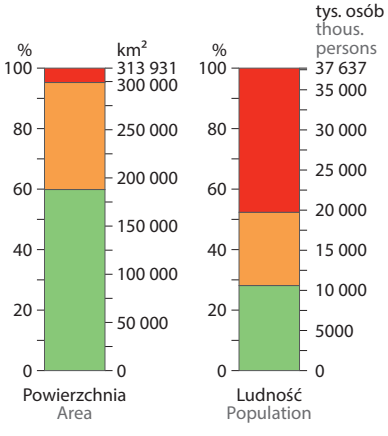

Zmiany w granicach administracyjnych w latach 2010–2023
Changes in administrative boundaries from 2010 to 2023

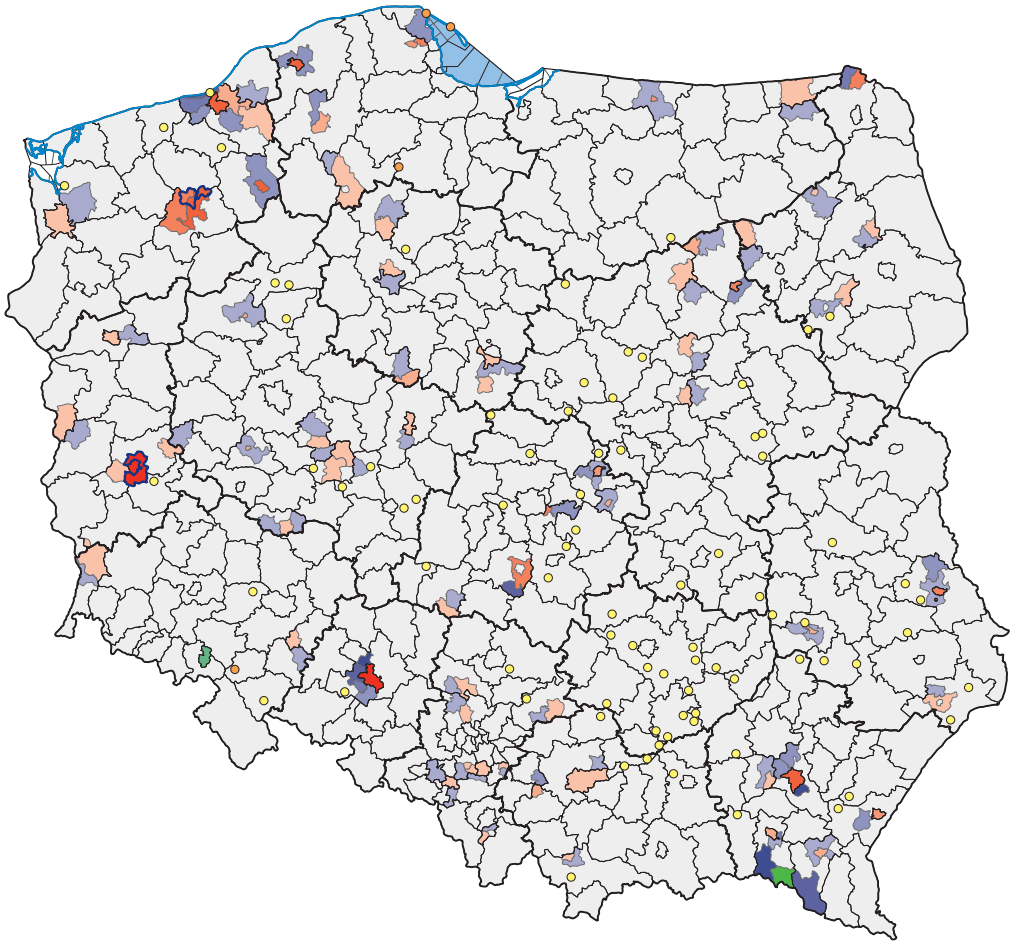

Typologia gmin wiejskich i miejsko-wiejskich według liczby ludności w 2023 r.
Typology of rural and urban-rural municipalities by number of population in 2023

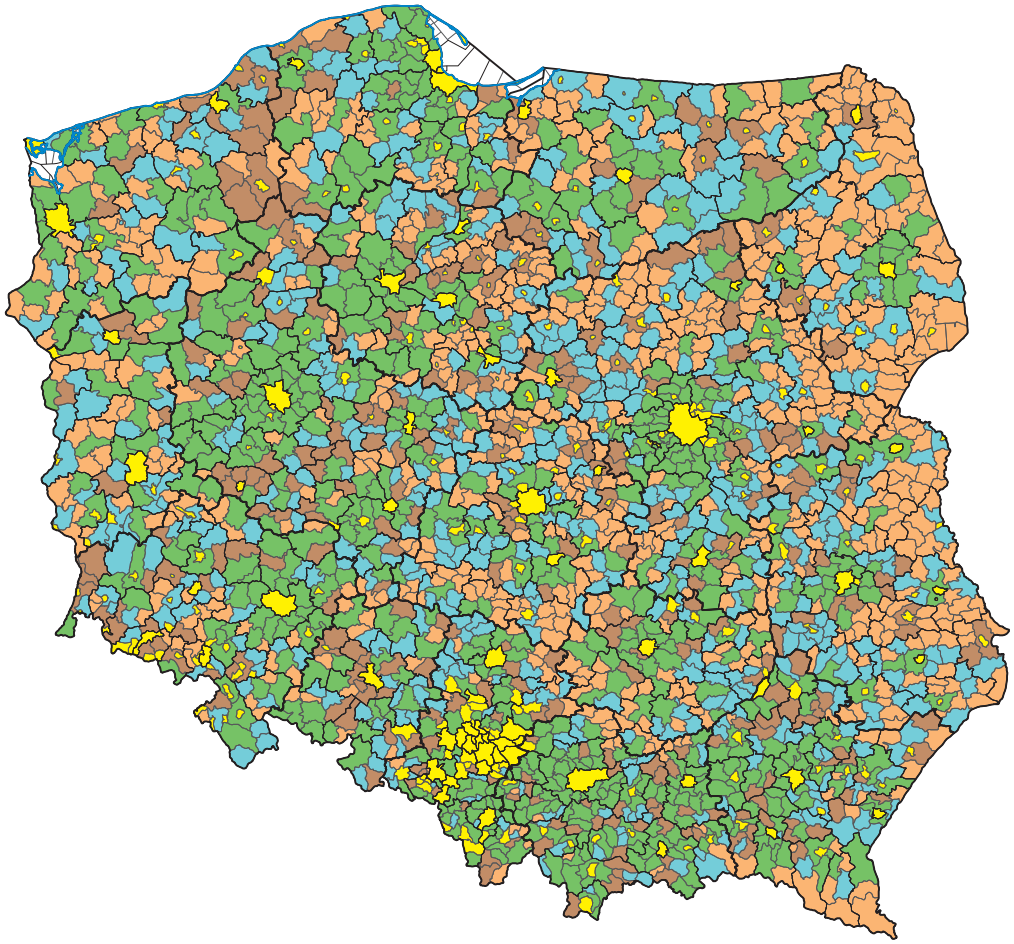

Delimitacja obszarów wiejskich w 2023 r.
Delimitation of rural areas in 2023

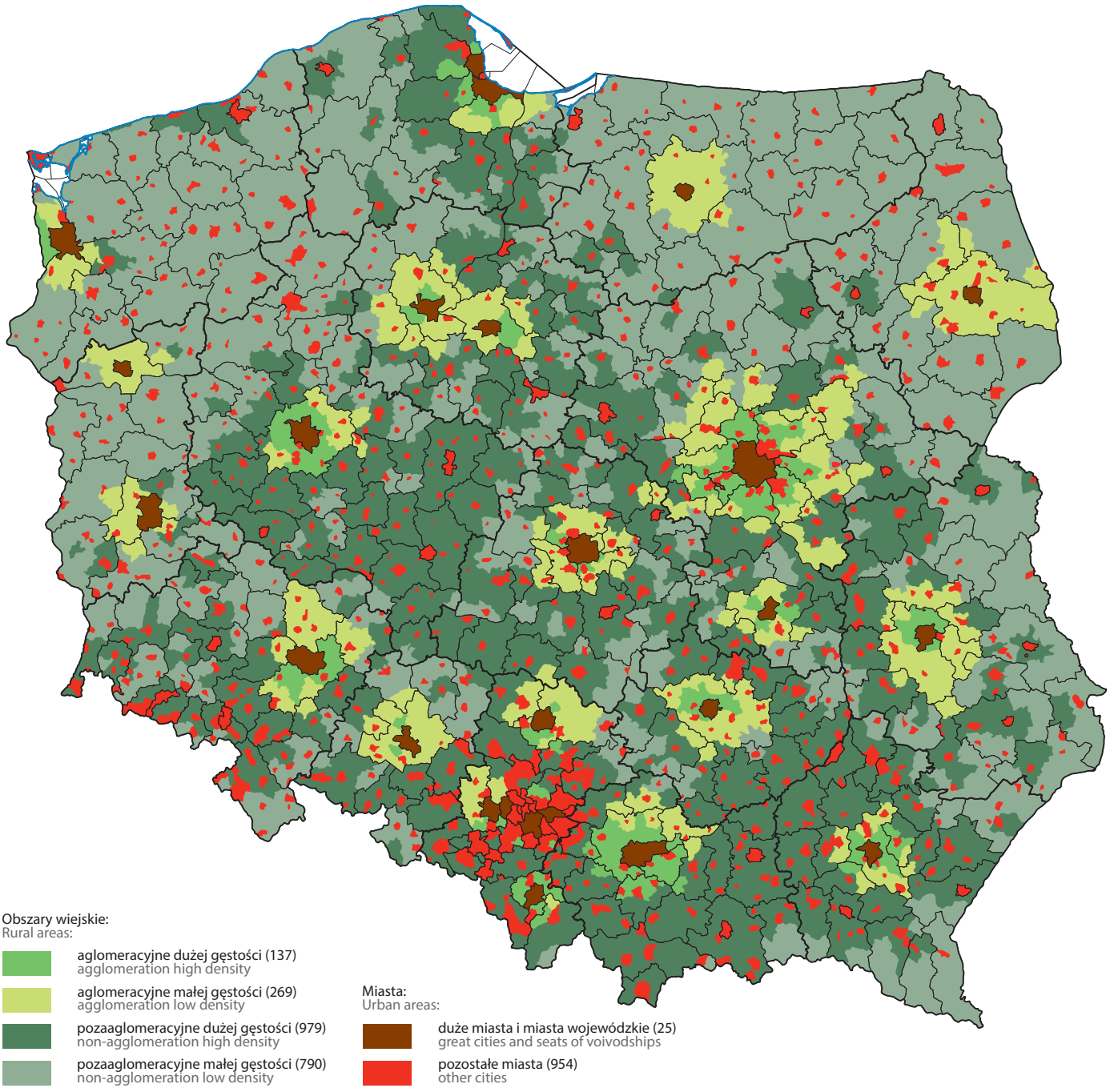

Delimitację Obszarów Wiejskich (DOW) do celów statystycznych opracowano z wykorzystaniem typologii Funkcjonalnych Obszarów Miejskich (FUA), która obejmuje miasta i ich strefy dojazdów do pracy. W delimitacji wyróżniono grupy obszarów:
1. Aglomeracyjne – obszary wiejskie znajdujące się w granicach FUA miast wojewódzkich lub w granicach FUA dużych miast, liczących co najmniej 150 tys. mieszkańców, spełniające dodatkowo warunek gęstości zaludnienia:
– aglomeracyjne dużej gęstości – gęstość zaludnienia większa od średniej gęstości zaludnienia dla Polski,
– aglomeracyjne małej gęstości – gęstość zaludnienia równa lub mniejsza od średniej gęstości zaludnienia dla Polski;
2. Pozaaglomeracyjne – obszary wiejskie znajdujące się poza granicami FUA miast wojewódzkich lub dużych miast liczących co najmniej 150 tys. mieszkańców, spełniające dodatkowo warunek gęstości zaludnienia:
– pozaaglomeracyjne dużej gęstości – gęstość zaludnienia większa od 1/3 gęstości zaludnienia dla Polski,
– pozaaglomeracyjne małej gęstości – gęstość zaludnienia równa lub mniejsza od 1/3 gęstości zaludnienia dla Polski.
Średnia gęstość zaludnienia w 2023 r. wynosiła 119,9 osób/km^2, a próg 1/3 średniej gęstości zaludnienia przyjęto na poziomie 40,0 osób/km^2.

The Delimitation of Rural Areas for statistical purposes has been developed using the typology of Functional Urban Areas (FUA). The FUA include cities and their commuting zones. The delimitation distinguishes the following groups of areas:
1. Agglomeration – rural areas located within the FUA of seats of voivodships or within the FUA of great cities with a population of at least 150,000 inhabitants which additionally meet the population density condition:
– agglomeration high density – population density higher than the average population density for Poland,
– agglomeration low density – population density equal to or lower than the average population density for Poland;
2. Non-agglomeration – rural areas located outside the FUA of seats of voivodships or outside the FUA of great cities with a population of at least 150,000 inhabitants which additionally meet the population density condition:
– non-agglomeration high density – population density higher than 1/3 of the population density for Poland,
– non-agglomeration low density – population density equal to or lower than 1/3 of the population density for Poland.
Average population density in 2023 was 119.9 persons/km^2 and the 1/3 threshold of the average population density was assumed at 40.0 persons/km^2.

Stopień urbanizacji (DEGURBA) w 2023 r.
Degree of urbanisation (DEGURBA) in 2023

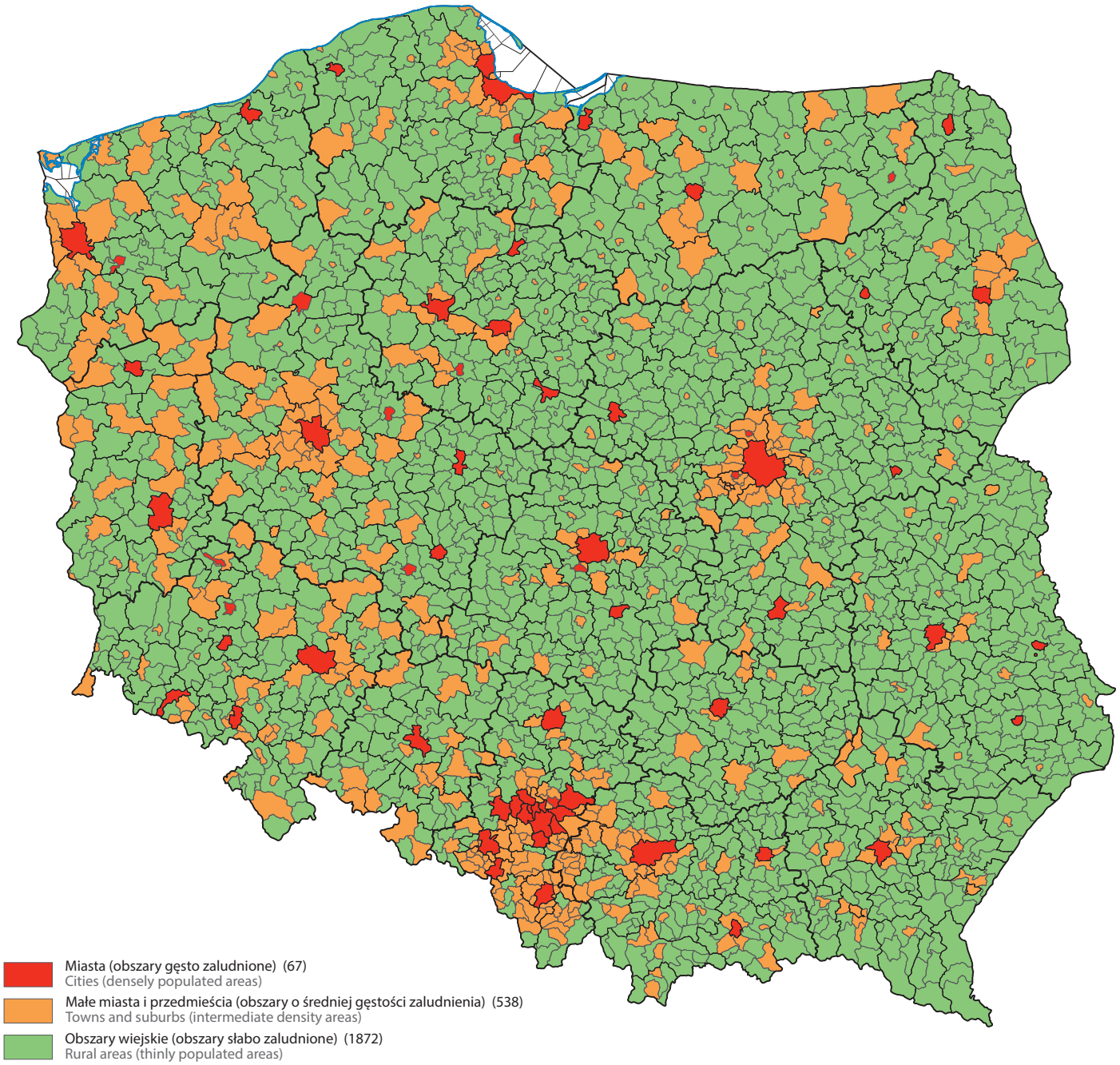

Stopień urbanizacji (DEGURBA) służy do zaklasyfikowania lokalnych jednostek administracyjnych (w Polsce klasyfikacja oparta jest na podziale gminnym) do trzech grup jednostek: „miast", „małych miast lub przedmieść" oraz „obszarów wiejskich". Klasyfikowanie to oparte jest na pomiarze gęstości zaludnienia i ciągłości geograficznej (sąsiedztwa) w komórkach siatki o poziomie rozdzielczości wynoszącym 1 km^2 (siatka kilometrowa), a w tym celu wykorzystywana jest typologia oparta na siatce o poziomie rozdzielczości wynoszącym 1 km^2 (siatka kilometrowa). Poszczególne trzy typy lokalnych jednostek administracyjnych (LAU) są definiowane w następujący sposób:
1. Miasta (obszary gęsto zaludnione): lokalne jednostki administracyjne, w których co najmniej 50% ludności mieszka w „ośrodkach miejskich";
2. Małe miasta i przedmieścia (obszary o średniej gęstości zaludnienia): lokalne jednostki administracyjne, w których poniżej 50% ludności mieszka w „ośrodkach miejskich", jednocześnie poniżej 50% ludności mieszka w „komórkach siatki obszarów wiejskich";
3. Obszary wiejskie (obszary słabo zaludnione): lokalne jednostki administracyjne, w których ponad 50% ludności mieszka w „komórkach siatki obszarów wiejskich".
Pierwsze dwa typy lokalnych jednostek administracyjnych określane są łącznie w ramach tej klasyfikacji jako „obszary miejskie".

The degree of urbanisation (DEGURBA) is used to classify local administrative units (LAUs – in Poland the classification is based on the division into municipalities) as 'cities', 'towns and suburbs' or 'rural areas'. This classification is based on the measurement of population density and geographical continuity (neighborhood) in grid cells with a resolution level of 1 km^2 (a one-kilometer grid), and for this purpose the typology based on a grid with a resolution level of 1 km^2 is used. The three types of local administrative units (LAUs) are defined as follows:
1. Cities (densely populated areas): LAU level territorial units where at least 50% of the population lives in 'urban centres';
2. Towns and suburbs (intermediate density areas): LAU level territorial units where less than 50% of the population lives in 'urban centres' and less than 50% of the population lives in 'rural grid cells';
3. Rural areas (thinly populated areas): LAU level territorial units where more than 50% of the population lives in 'rural grid cells'.
Under this classification, the first two types of local administrative units are collectively referred to as 'urban areas'.

Gęstość zaludnienia[a] na obszarach wiejskich w 2023 r.
Population density[a] in rural areas in 2023

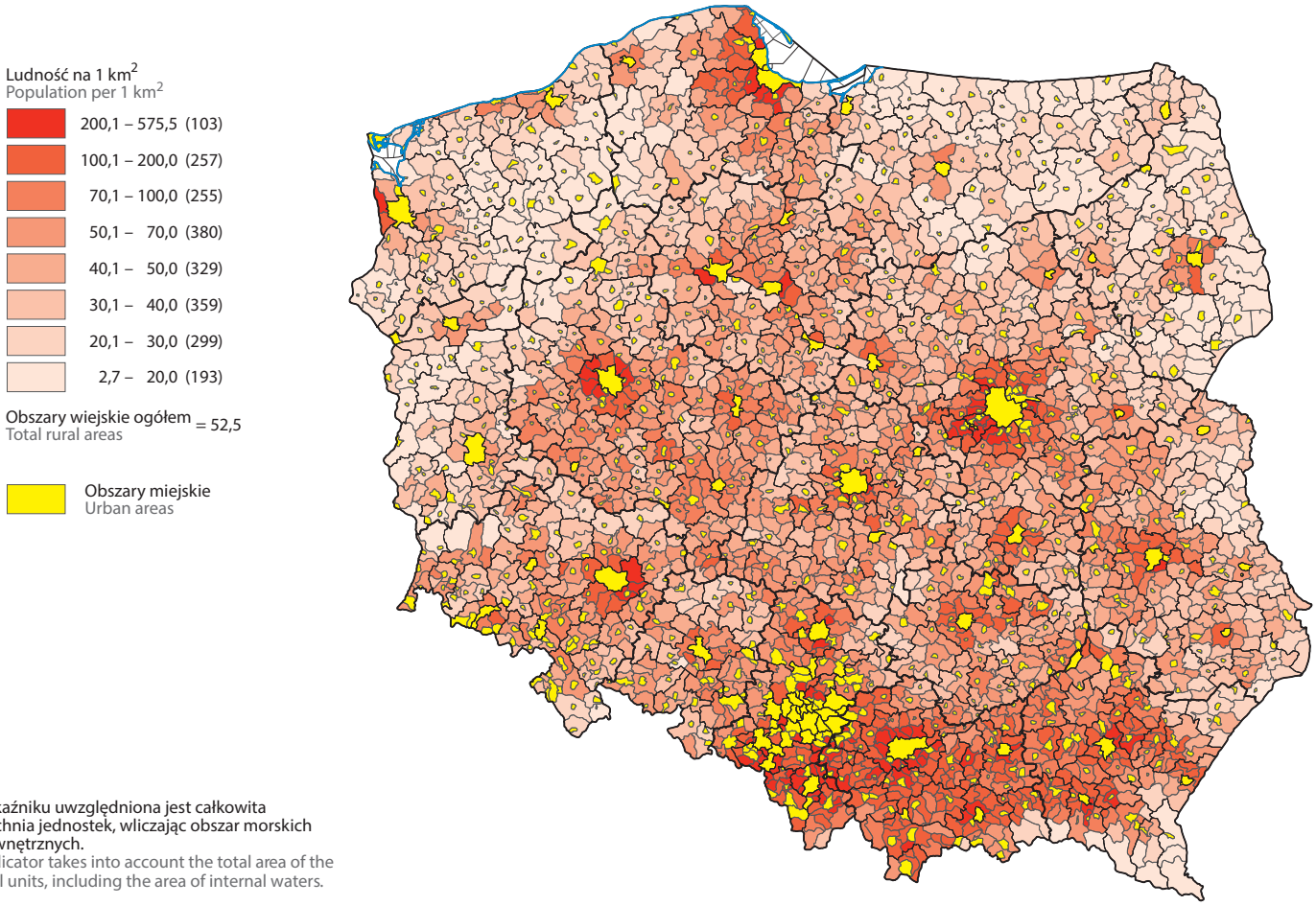

a We wskaźniku uwzględniona jest całkowita powierzchnia jednostek, wliczając obszar morskich wód wewnętrznych.
a The indicator takes into account the total area of the territorial units, including the area of internal waters.

Współczynnik feminizacji w siatce 5×5 km w 2021 r.[a]
Feminisation rate in 5×5 km grid in 2021[a]

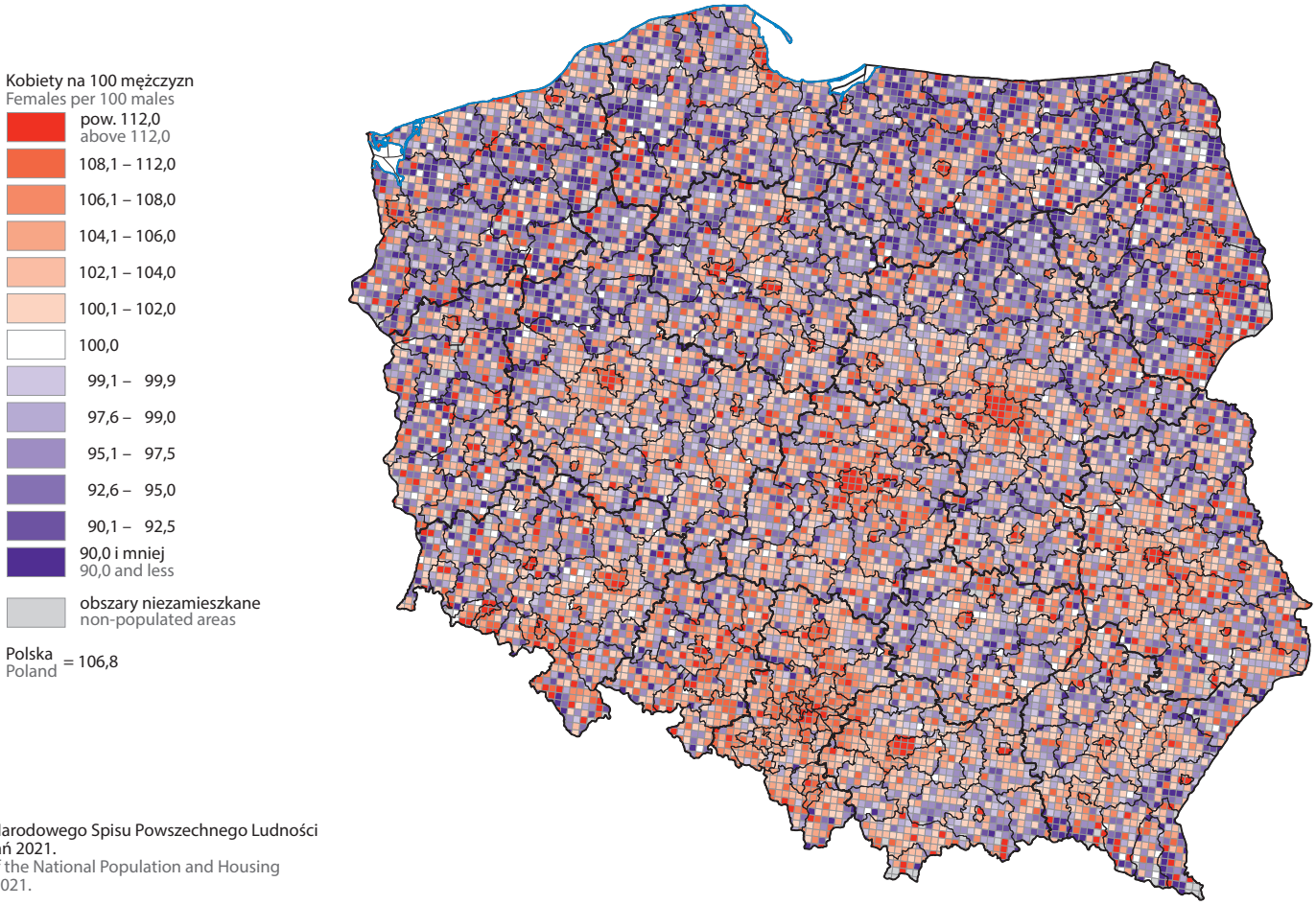

a Dane Narodowego Spisu Powszechnego Ludności i Mieszkań 2021.
a Data of the National Population and Housing Census 2021.

Zmiana liczby ludności w siatce 5×5 km w latach 2011–2021[a]
Population change in 5×5 km grid in 2011–2021[a]

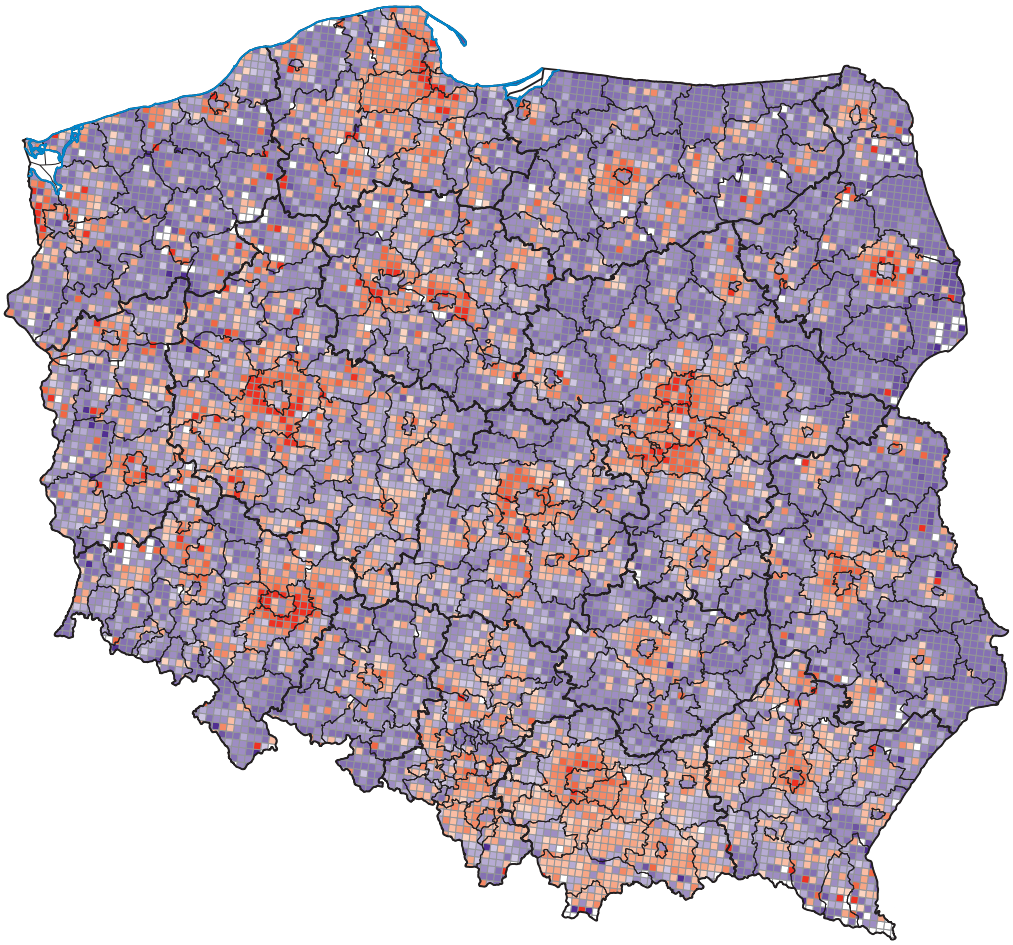

a Dane Narodowych Spisów Powszechnych Ludności i Mieszkań.
a Data of the National Population and Housing Censuses.

Ludność w siatce 5×5 km w 2021 r.[a]
Population in 5×5 km grid in 2021[a]

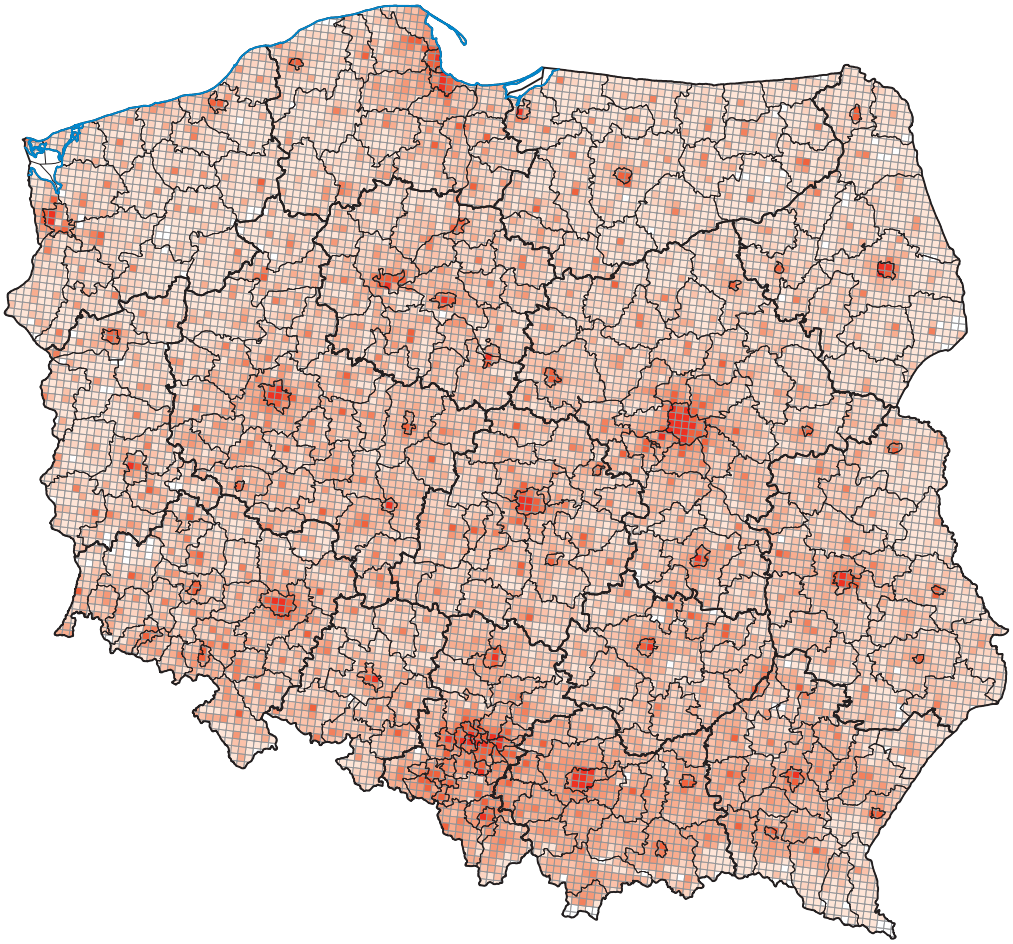

a Dane Narodowego Spisu Powszechnego Ludności i Mieszkań 2021.
a Data of the National Population and Housing Census 2021.

Ludność w wieku 0–14 lat w siatce 5×5 km w 2021 r.[a]
Population aged 0–14 in 5×5 km grid in 2021[a]

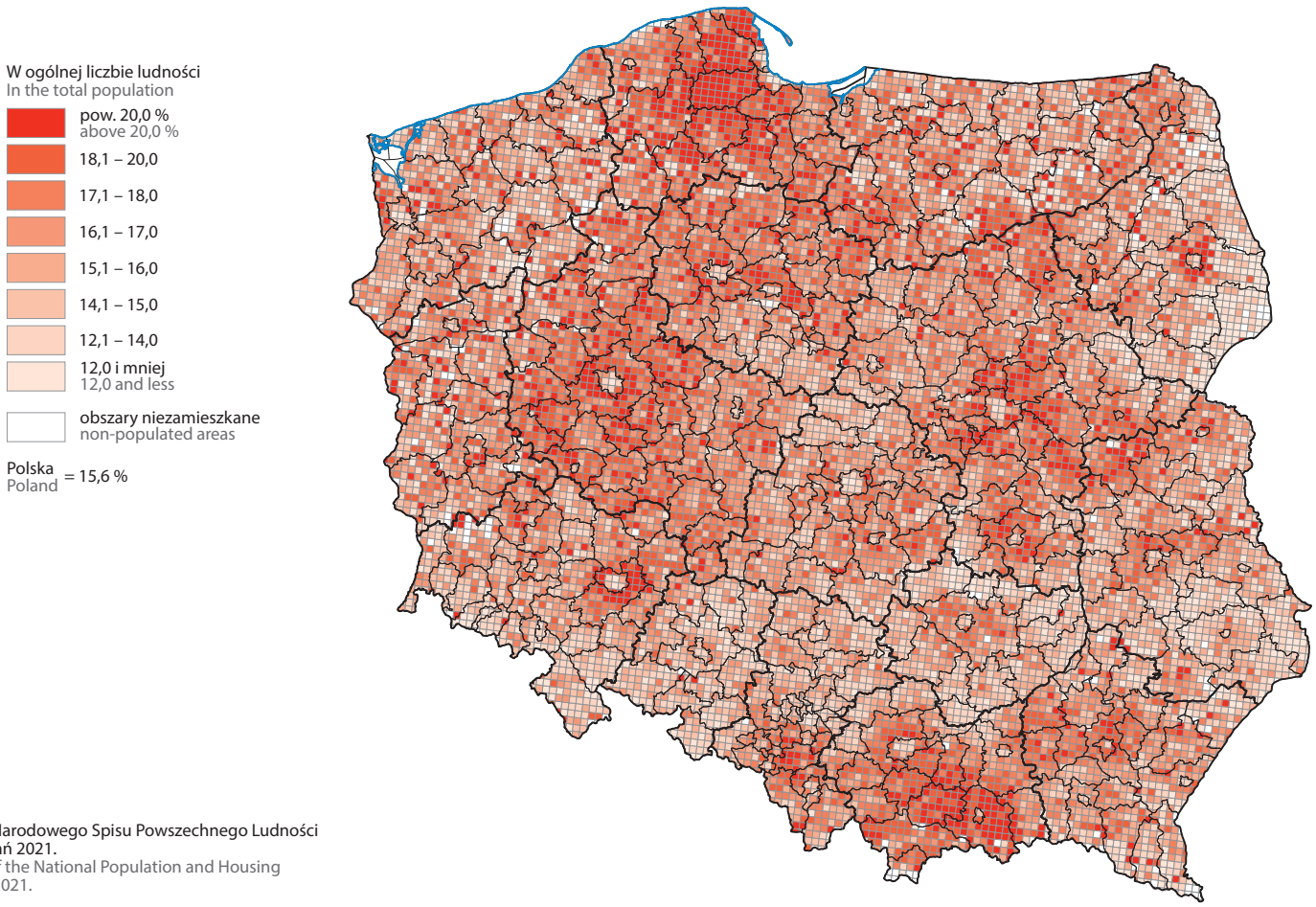

a Dane Narodowego Spisu Powszechnego Ludności i Mieszkań 2021.
a Data of the National Population and Housing Census 2021.

Ludność w wieku 65 lat i więcej w siatce 5×5 km w 2021 r.[a]
Population aged 65 and more in 5×5 km grid in 2021[a]

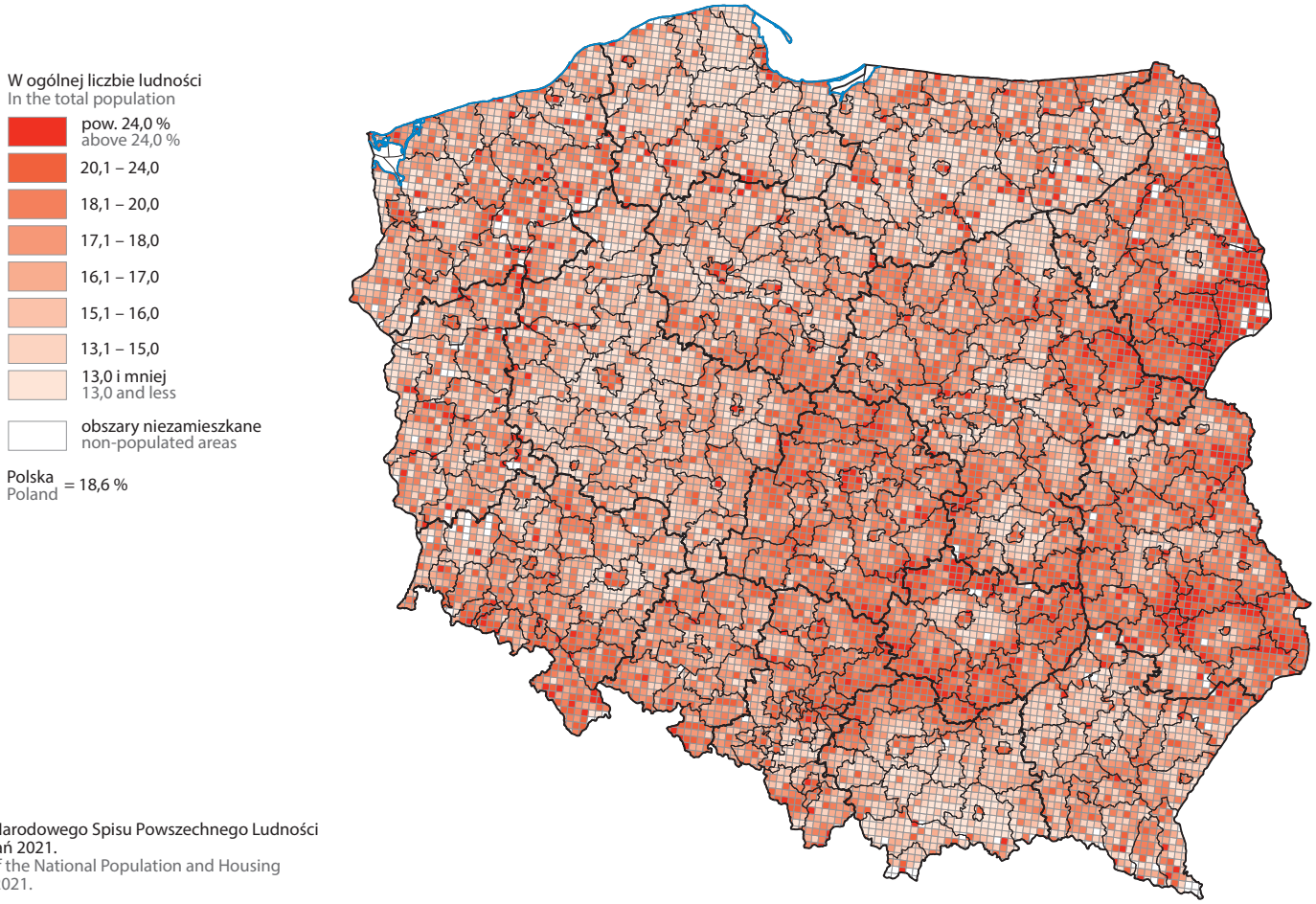

a Dane Narodowego Spisu Powszechnego Ludności i Mieszkań 2021.
a Data of the National Population and Housing Census 2021.

Zmiana liczby ludności w wieku 0–14 latw siatce 5×5 km w latach 2011–2021[a]
Population aged 0–14 change in 5×5 km grid in 2011–2021[a]

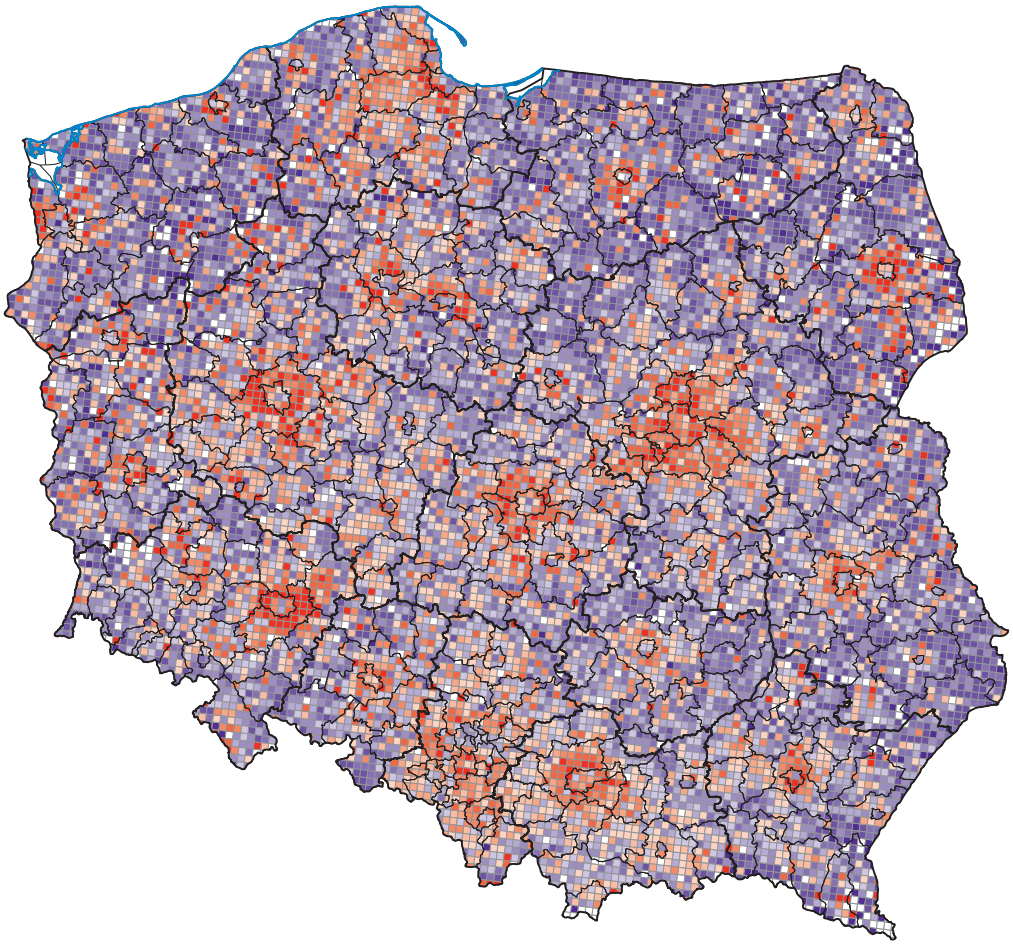

a Dane Narodowych Spisów Powszechnych Ludności i Mieszkań.
a Data of the National Population and Housing Censuses.

Zmiana liczby ludności w wieku 65 lat i więcejw siatce 5×5 km w latach 2011–2021 r.[a]
Population aged 65 and more change in 5×5 km grid in 2011–2021[a]

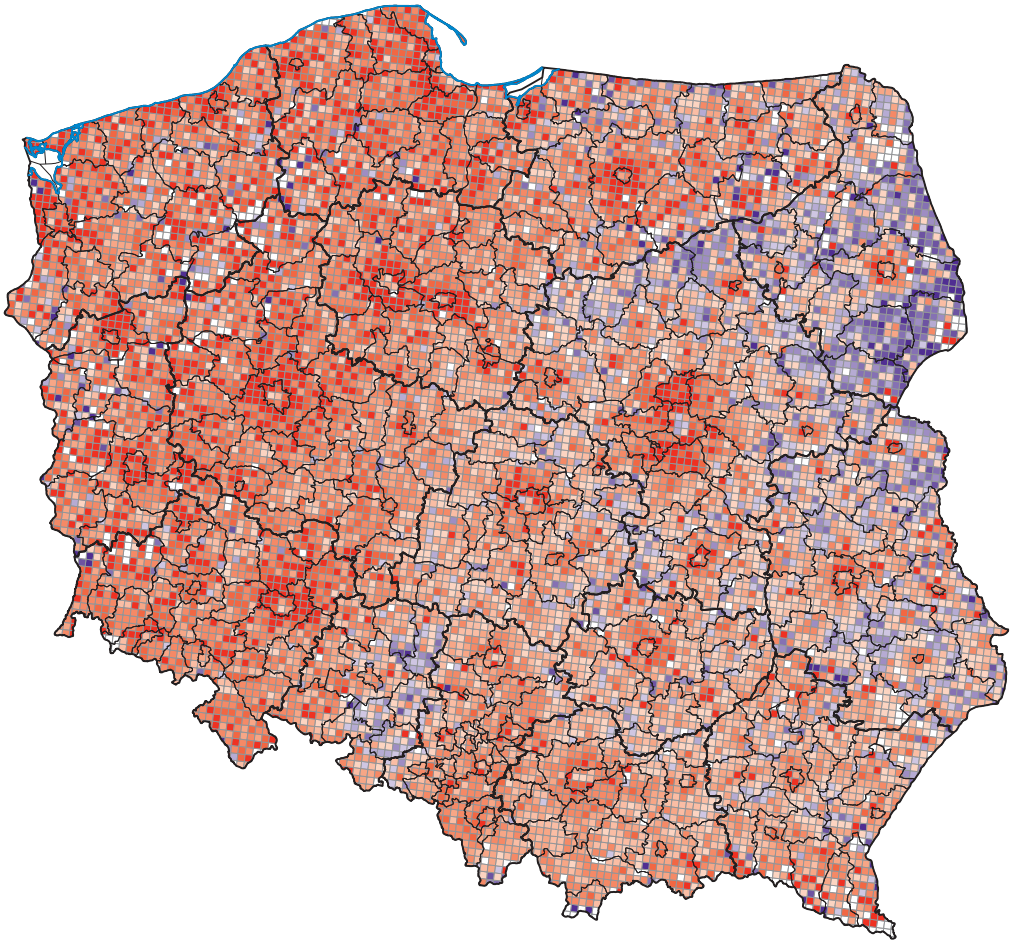

a Dane Narodowych Spisów Powszechnych Ludności i Mieszkań.
a Data of the National Population and Housing Censuses.

Mediana wieku na obszarach wiejskich w 2023 r.
Median age of population in rural areas in 2023

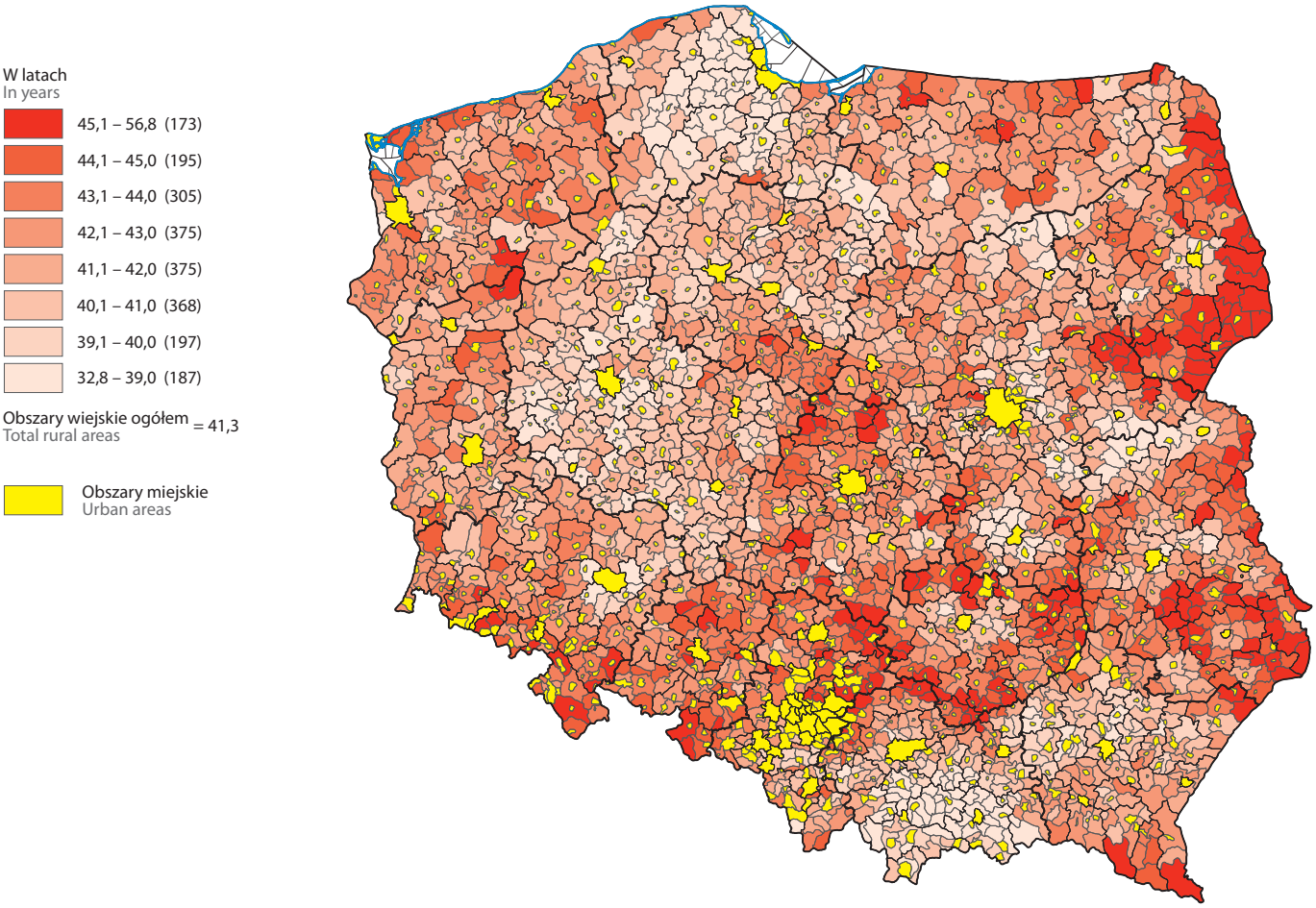

Udział gniazdowników[a] w ogólnej liczbie ludności w wieku 25–34 lata na obszarach wiejskich w 2022 r.
Share of young adults living with their parents[a] in the total population aged 25–34 in rural areas in 2022

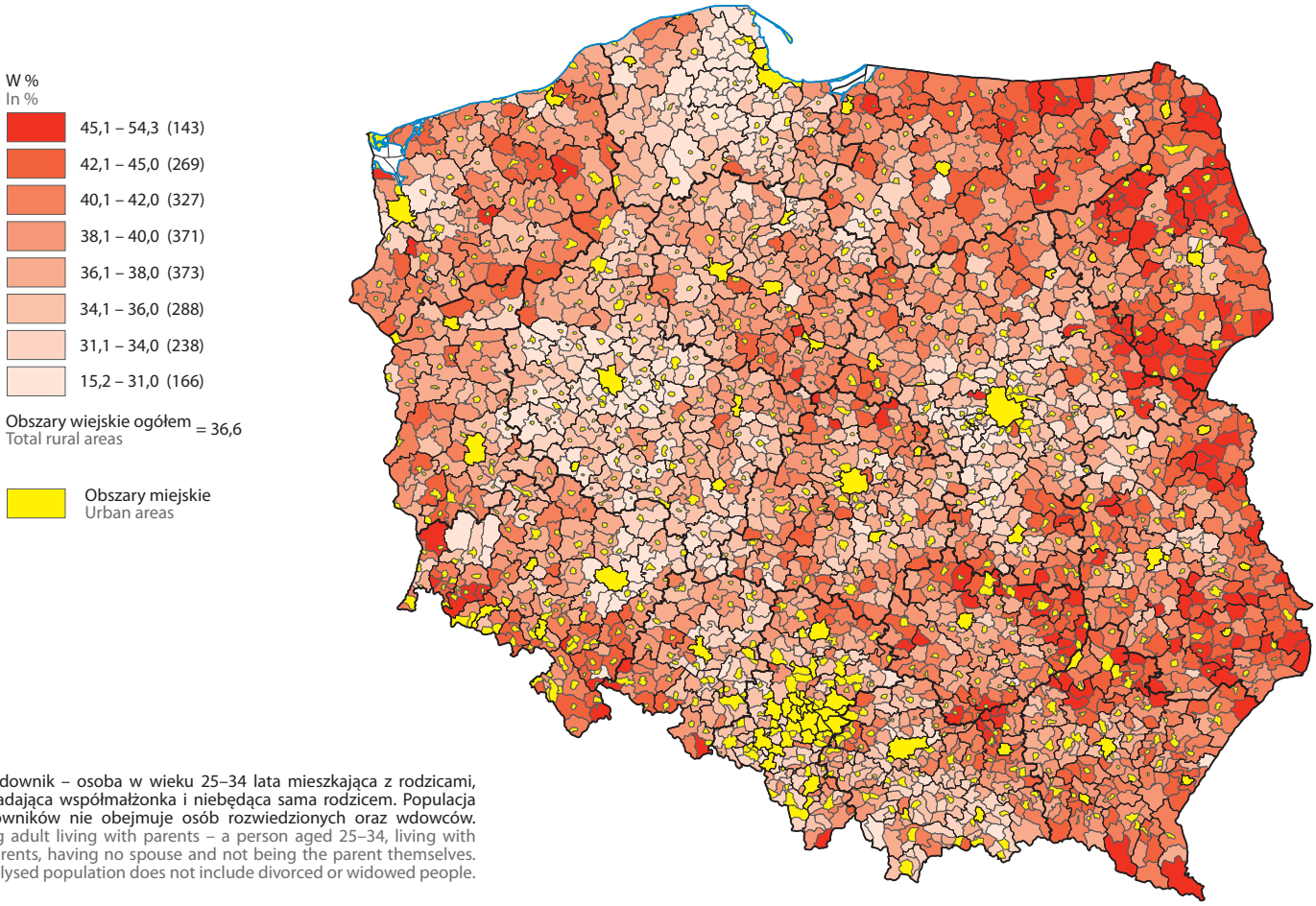

a Gniazdownik – osoba w wieku 25–34 lata mieszkająca z rodzicami, nieposiadająca współmałżonka i niebędąca sama rodzicem. Populacja gniazdowników nie obejmuje osób rozwiedzionych oraz wdowców.
a Young adult living with parents – a person aged 25–34, living with their parents, having no spouse and not being the parent themselves. The analysed population does not include divorced or widowed people.

Indeks starości[a] na obszarach wiejskich w 2023 r.
Ageing ratio[a] in rural areas in 2023

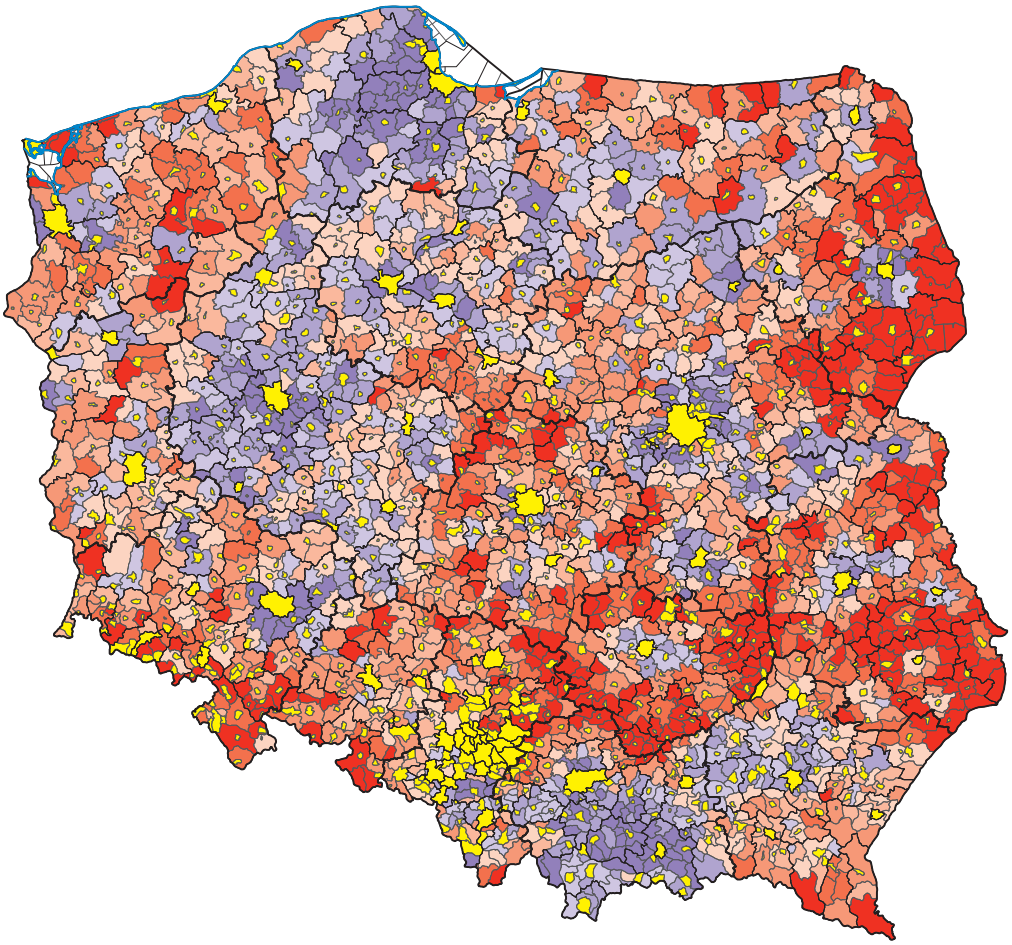

a Indeks starości – relacja pokoleniowa dziadków i wnuczków, tj. liczba osób w wieku 65 lat i więcej przypadająca na 100 osób w wieku 0–14 lat.
a Ageing ratio – generation relationship of grandparents and grandchildren, i.e. the number of persons aged 65 and more per 100 persons aged 0–14.

Ludność w wieku nieprodukcyjnym na 100 osób w wieku produkcyjnym[a] na obszarach wiejskich w 2023 r.
Population at non-working age per 100 people at working age[a] in rural areas in 2023

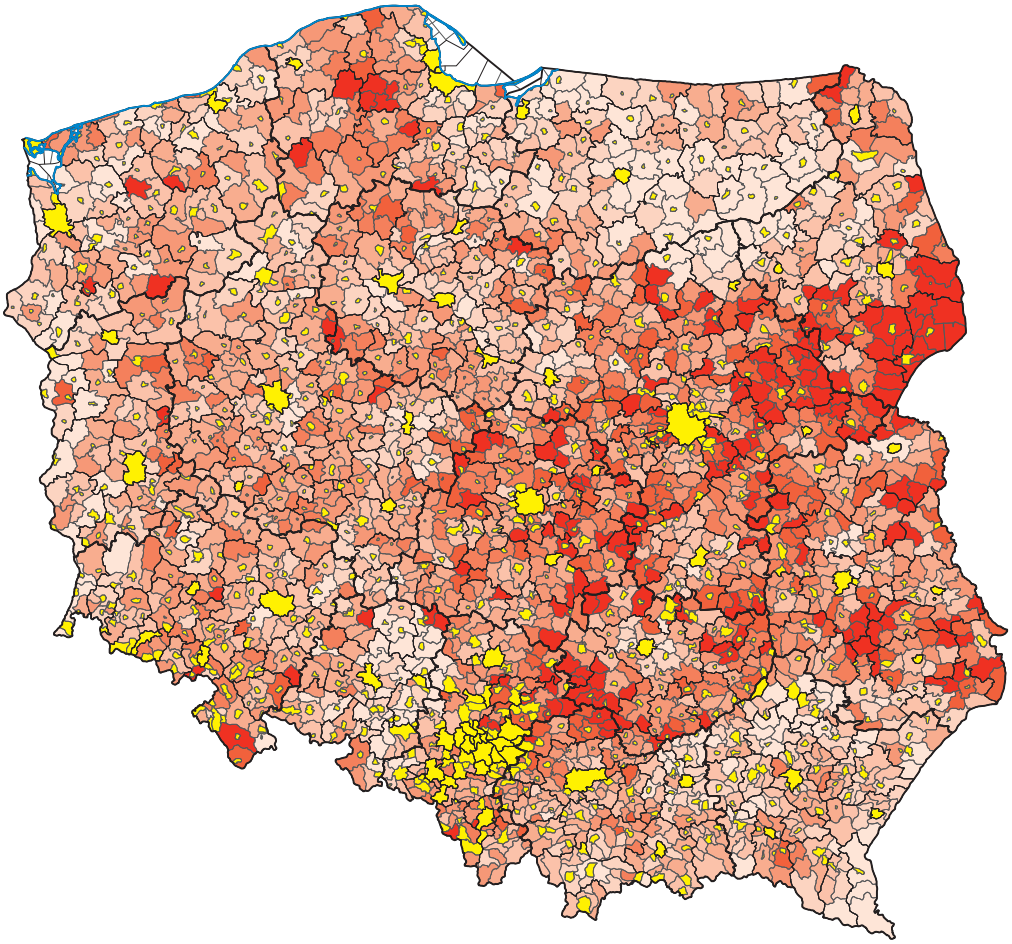

a Wiek produkcyjny: dla mężczyzn – 18–64 lata, dla kobiet – 18–59 lat. Na wiek nieprodukcyjny składają się: wiek przedprodukcyjny (0–17 lat) oraz wiek poprodukcyjny (dla mężczyzn – 65 lat i więcej, dla kobiet – 60 lat i więcej).
a Working age: for men – 18–64, for women – 18–59. Non-working age consists of: pre-working age (0–17) and post-working age (for men – 65 and more, for women – 60 and more).

Zmiana przyrostu naturalnego na 1000 ludności w 2023 r. w porównaniu z 2000 r.
Change of natural increase per 1000 population in 2023 in relation to 2000

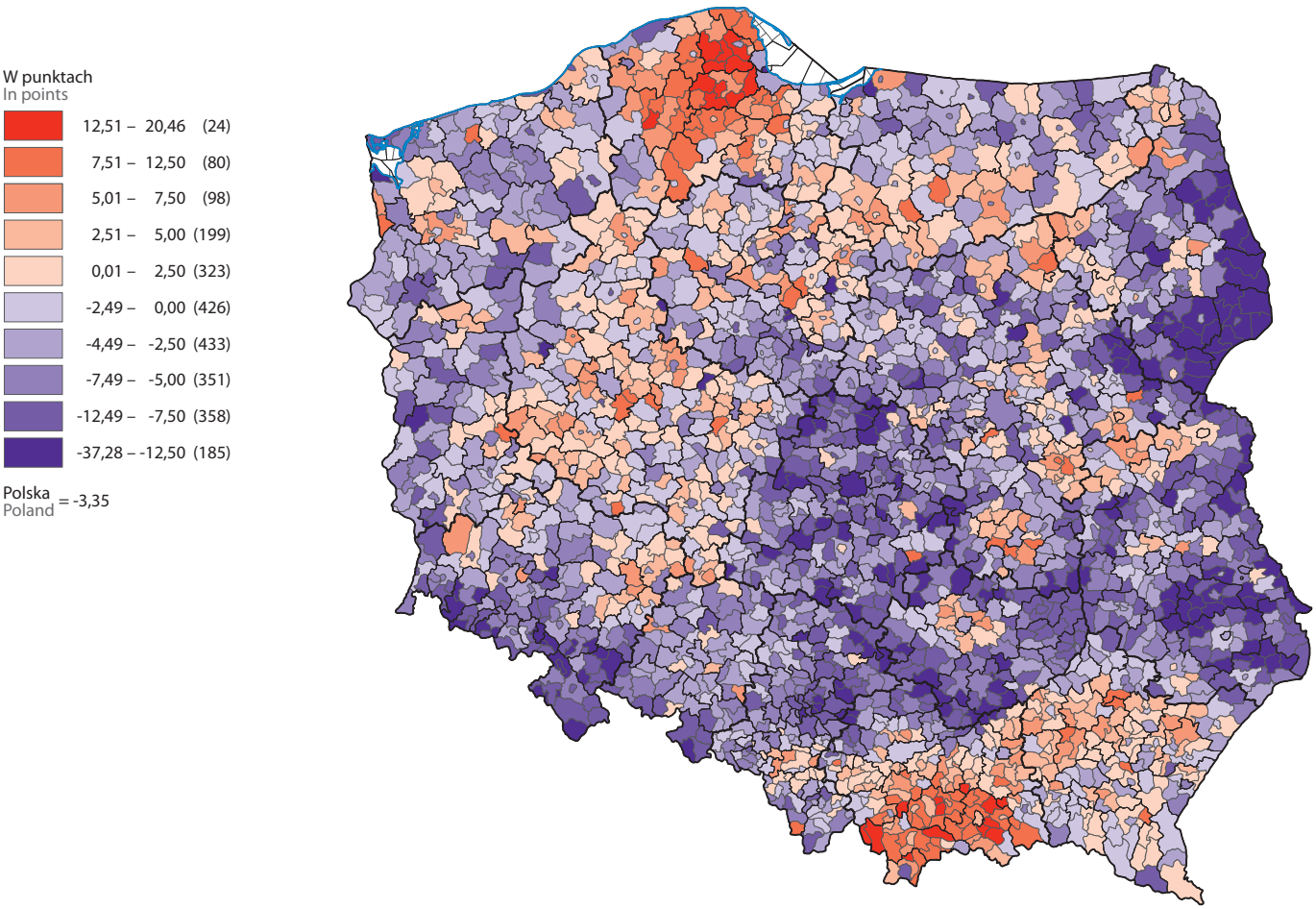

Prognozowana zmiana liczby ludności w latach 2023–2040
Projected population change in 2023–2040

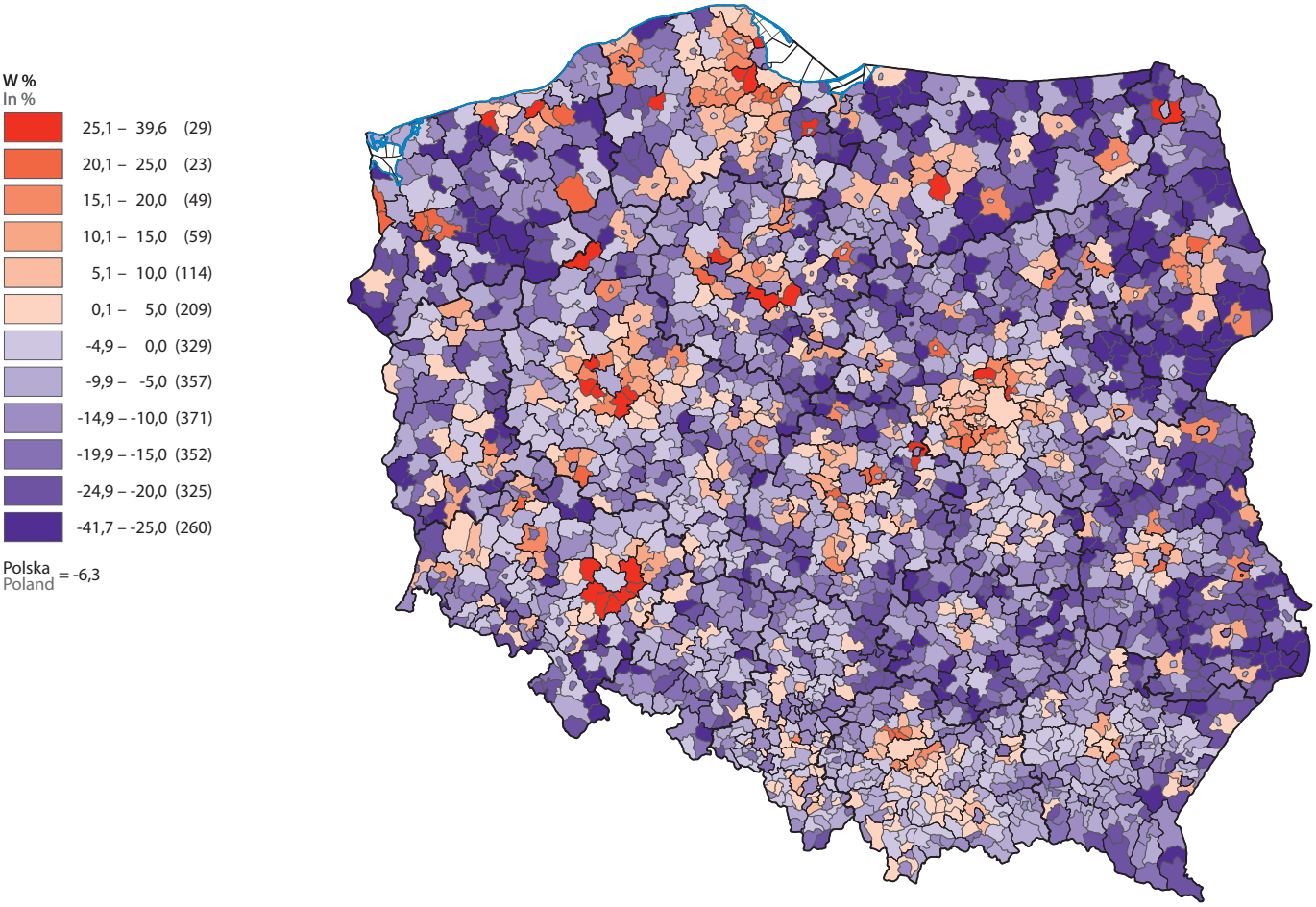

Ludność w 2021 r. mieszkająca od urodzenia w miejscowości aktualnego zamieszkania na obszarach wiejskich[a]
Population i 2021 living since birth in the place of current residence in rural areas[a]

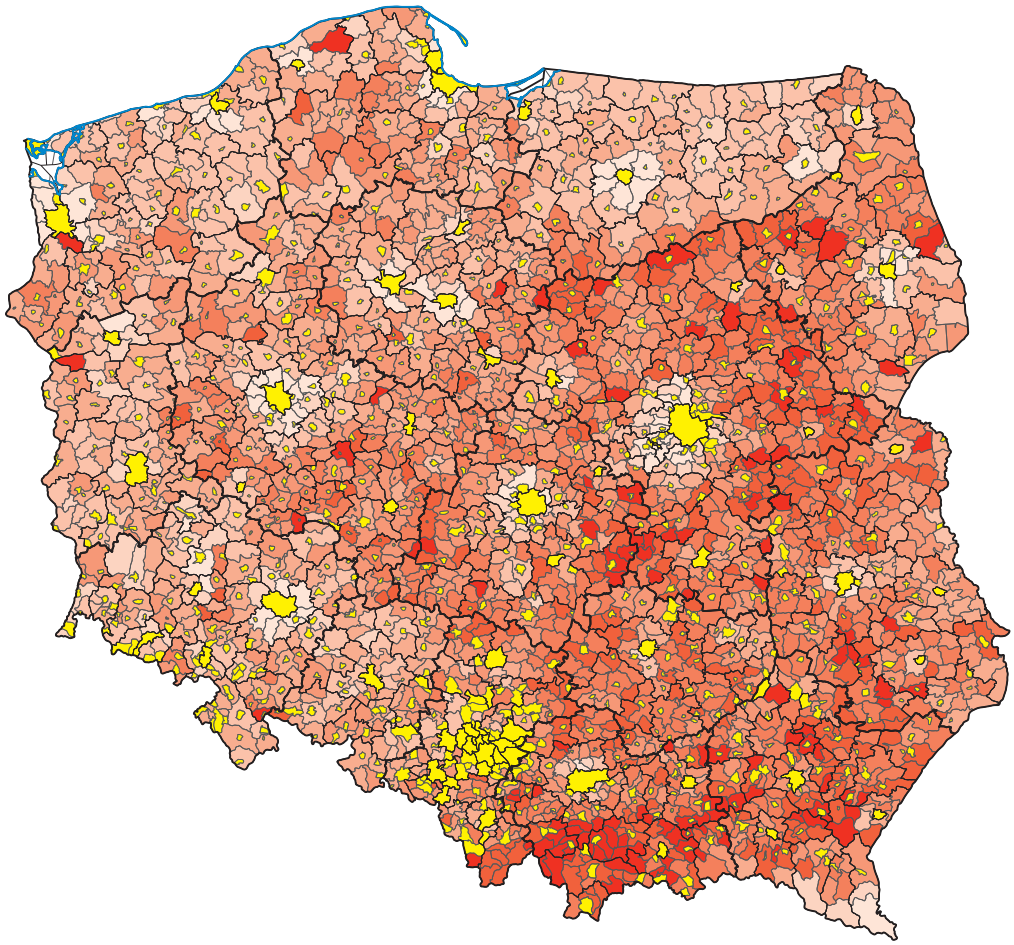

a Dane Narodowego Spisu Powszechnego Ludności i Mieszkań 2021.
a Data of the National Population and Housing Census 2021.

Ludność w 2021 r. przybyła do miejscowości aktualnego zamieszkania w latach 2011– 2021 na obszarach wiejskich[a]
Population in 2021 that arrived at the current place of residence in 2011–2021 in rural areas[a]

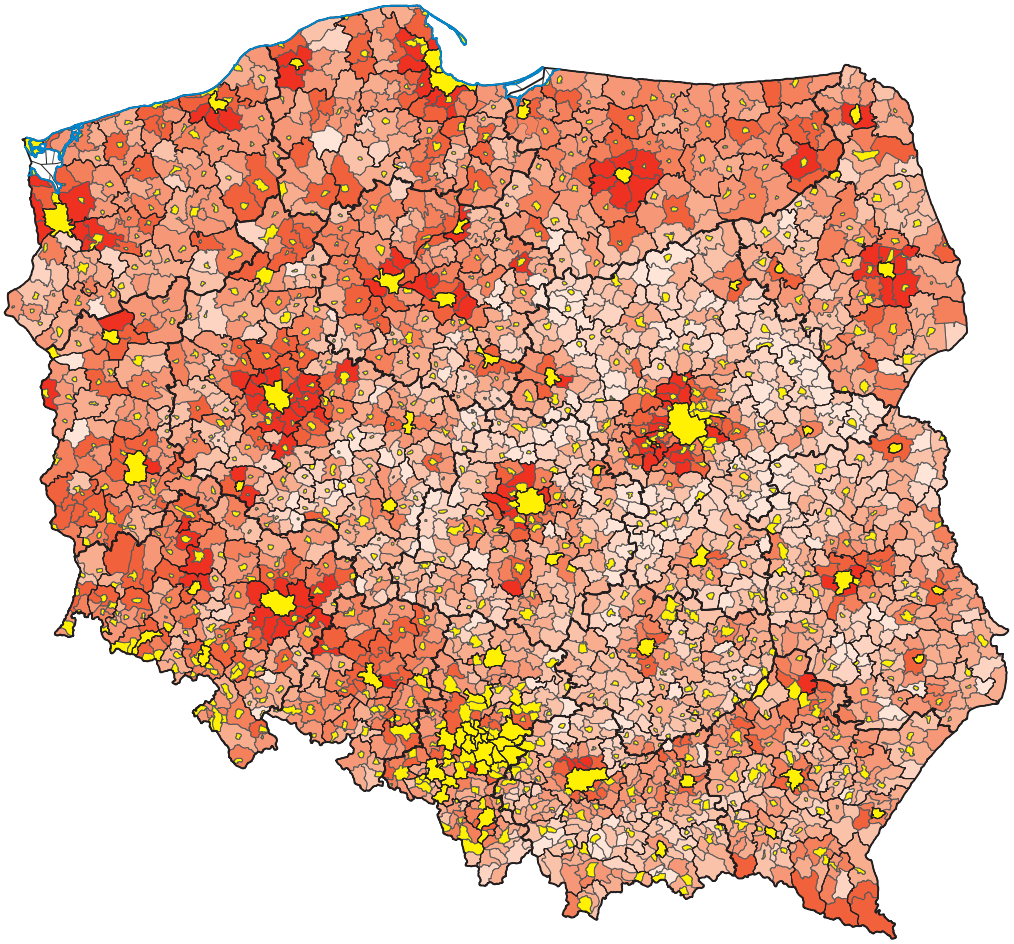

a Dane Narodowego Spisu Powszechnego Ludności i Mieszkań 2021.
a Data of the National Population and Housing Census 2021.

Ludność według identyfikacji narodowo-etnicznej innej niż polska[a] w 2021 r.[b]
Population by the national-ethnic identification other than Polish[a] in 2021[b]

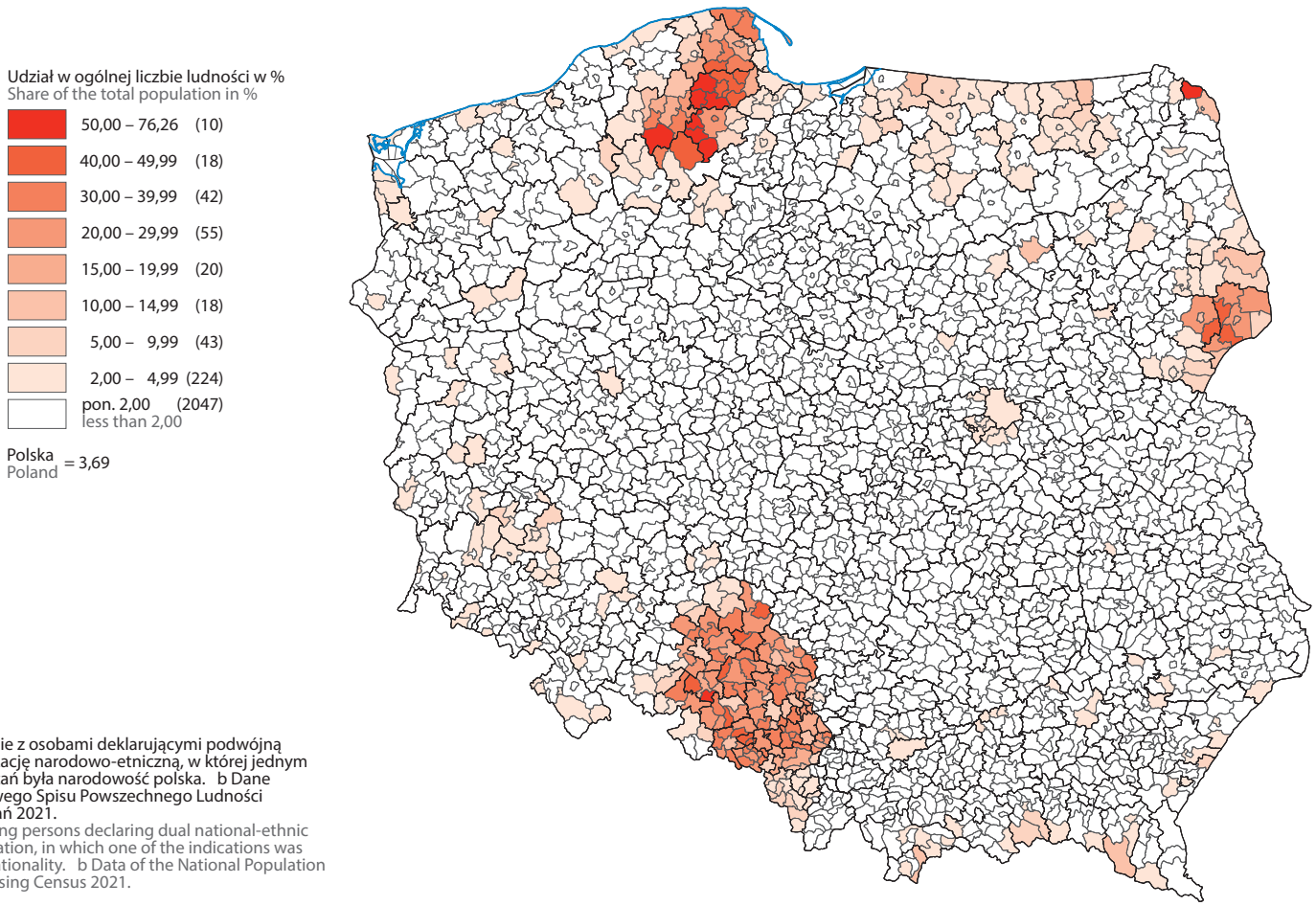

a Włącznie z osobami deklarującymi podwójną identyfikację narodowo-etniczną, w której jednym ze wskazań była narodowość polska. b Dane Narodowego Spisu Powszechnego Ludności i Mieszkań 2021.
a Including persons declaring dual national-ethnic identification, in which one of the indications was Polish nationality. b Data of the National Population and Housing Census 2021.

Ludność według wybranych identyfikacji narodowo-etnicznych[a] w 2021 r.[b]
Population by selected national-ethnic identifications[a] in 2021[b]

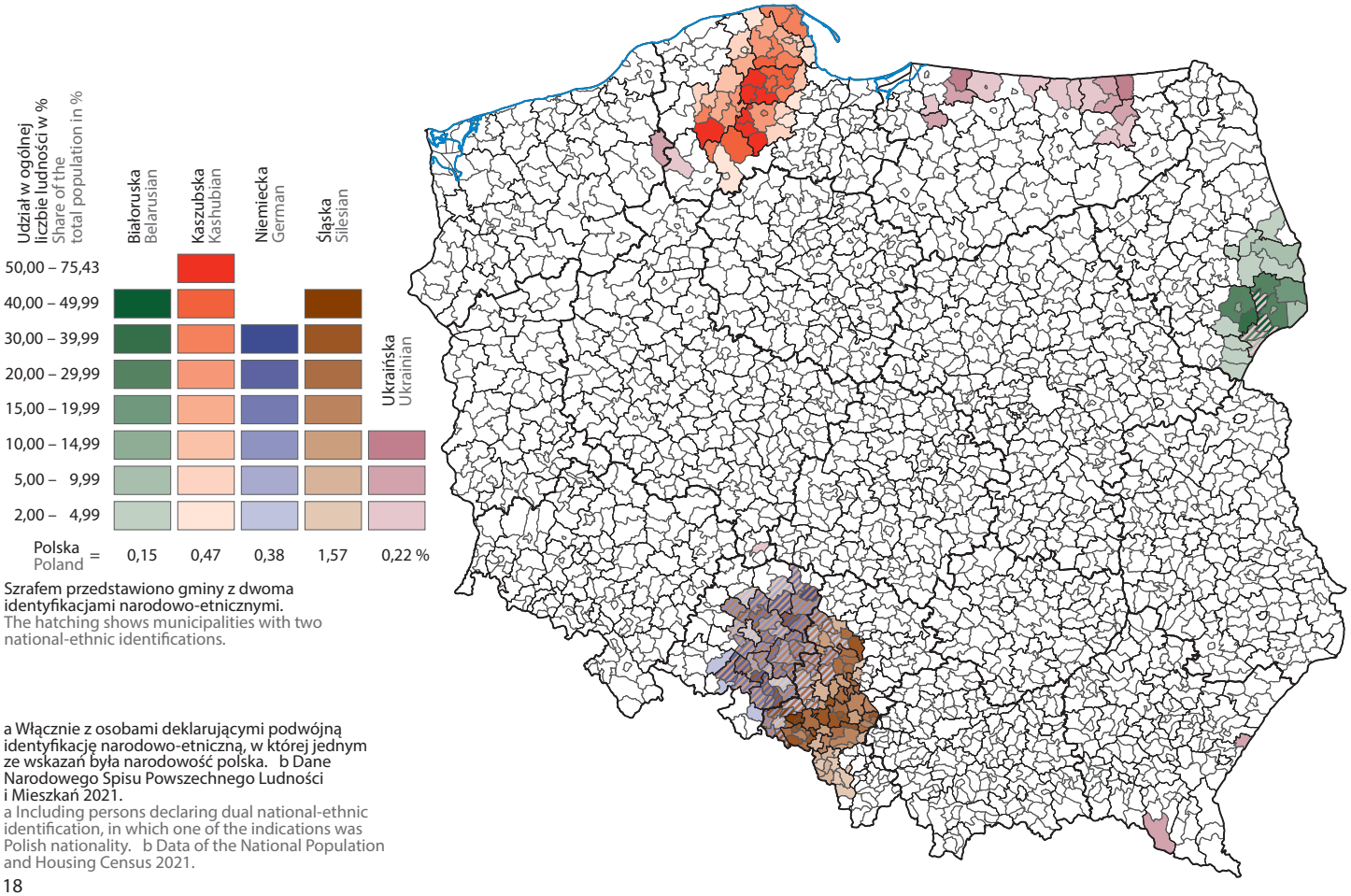

Szrafem przedstawiono gminy z dwoma identyfikacjami narodowo-etnicznymi.
The hatching shows municipalities with two national-ethnic identifications.

a Włącznie z osobami deklarującymi podwójną identyfikację narodowo-etniczną, w której jednym ze wskazań była narodowość polska. b Dane Narodowego Spisu Powszechnego Ludności i Mieszkań 2021.
a Including persons declaring dual national-ethnic identification, in which one of the indications was Polish nationality. b Data of the National Population and Housing Census 2021.

Pracujący na 1000 ludności w siatce 5×5 km w 2021 r.[a]
Employed persons per 1000 population in 5×5 km grid in 2021[a]

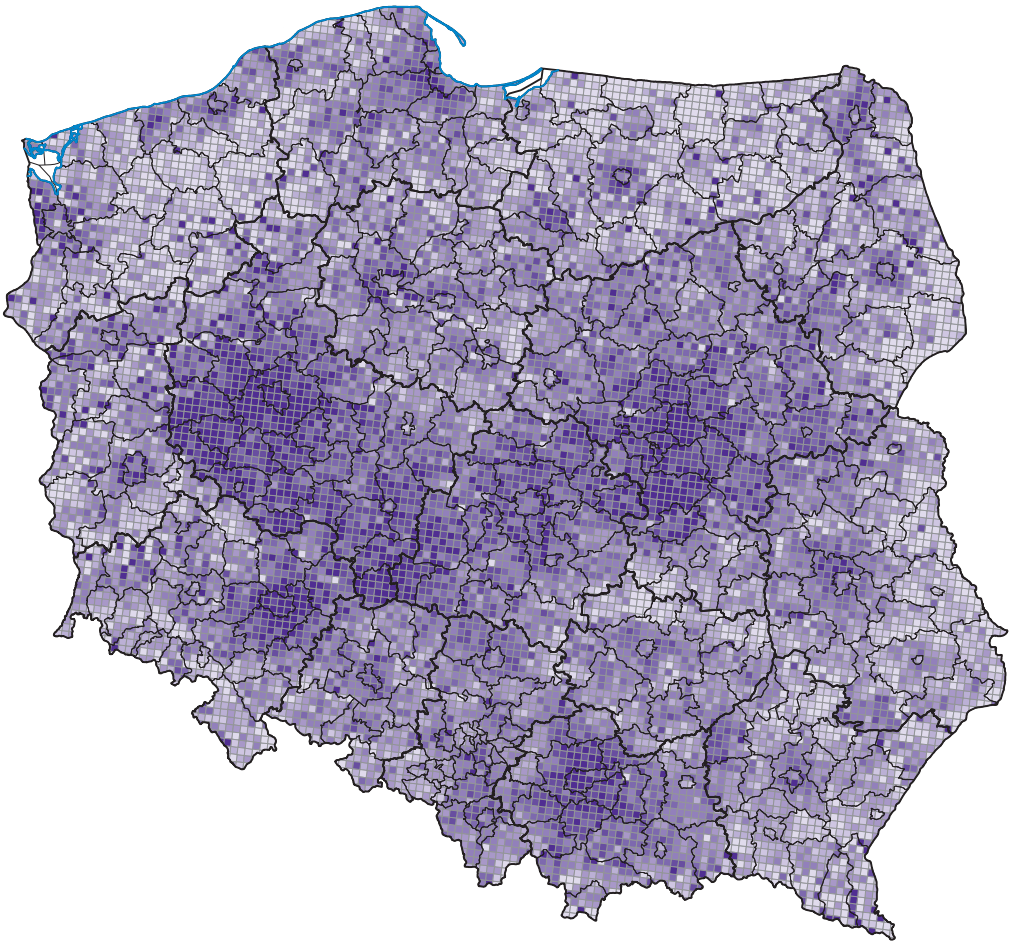

a Dane Narodowych Spisów Powszechnych Ludności i Mieszkań.
a Data of the National Population and Housing Censuses.

Mediana wynagrodzeń miesięcznych brutto w gospodarce narodowej na obszarach wiejskich w 2024 r.[a]
Median of monthly gross wages and salaries in the national economy in rural areas in 2024[a]

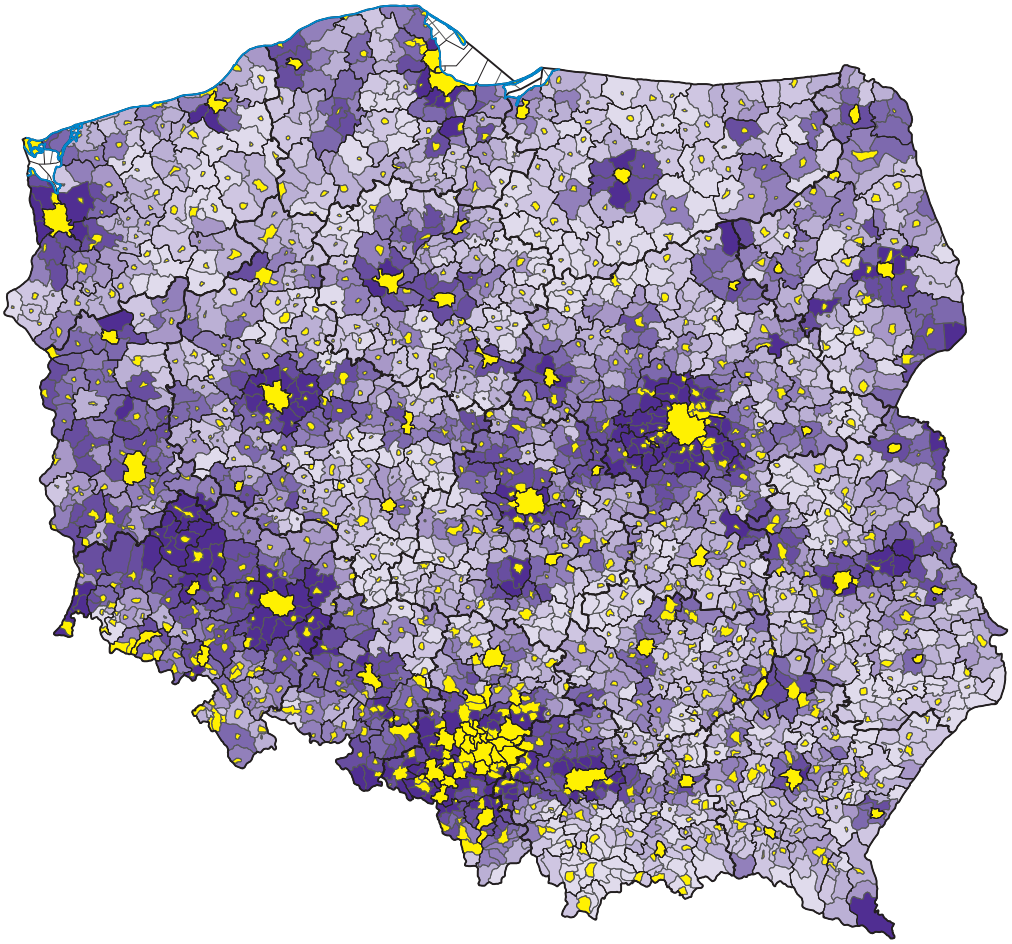

a Dane według miejsca zamieszkania; stan na 30 czerwca.
a Data by place of residence; as of June 30.

Pracujący w gospodarce narodowej na obszarach wiejskich według przeważającego sektora gospodarki narodowej w 2024 r.[a]
Employed persons in the national economy in rural areas by predominant sector of the national economy in 2024[a]

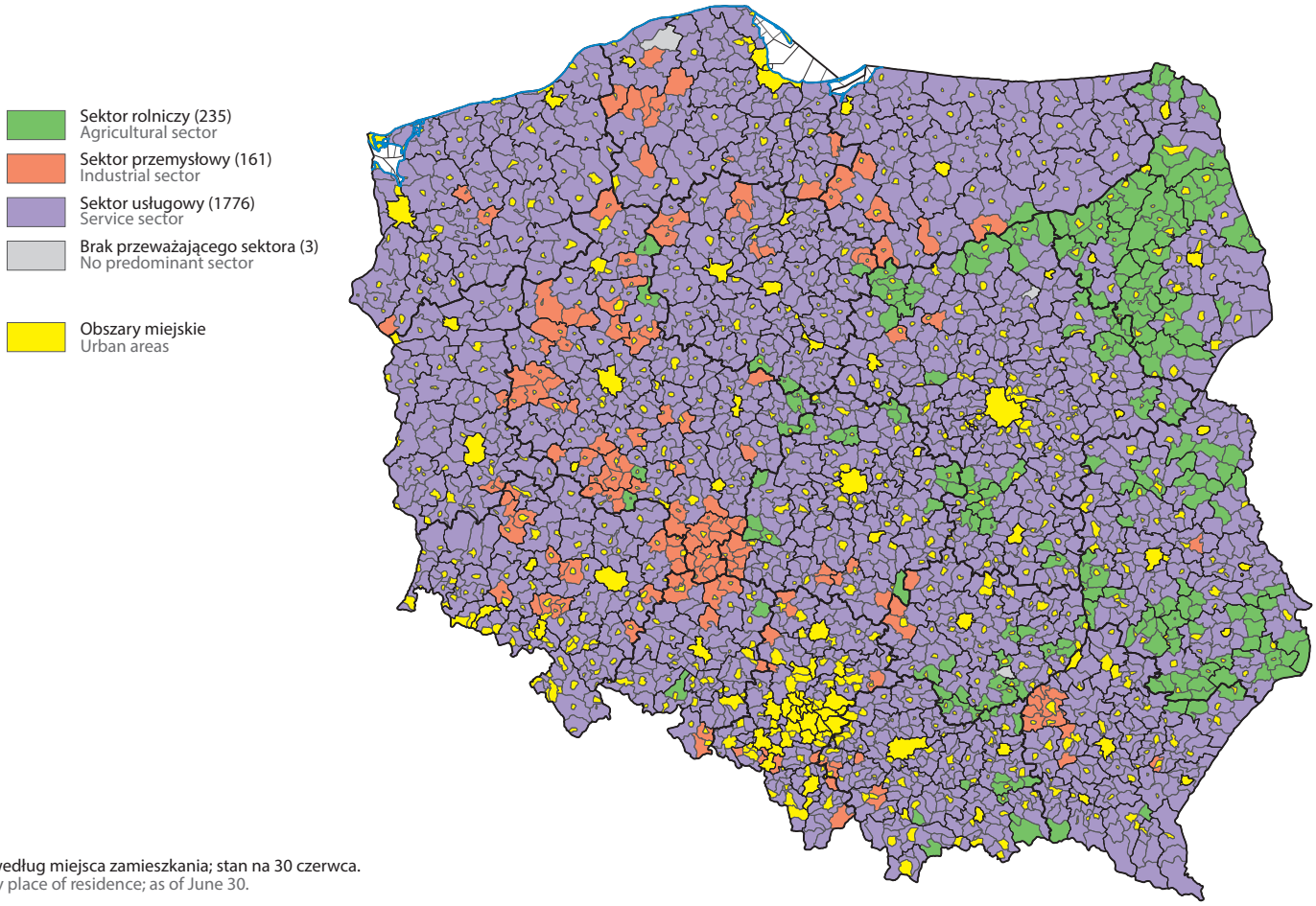

a Dane według miejsca zamieszkania; stan na 30 czerwca.
a Data by place of residence; as of June 30.

Udział pracujących w sektorze rolniczym na obszarach wiejskich w 2024 r.[a]
Share of employed persons in agricultural sector in rural areas in 2024[a]

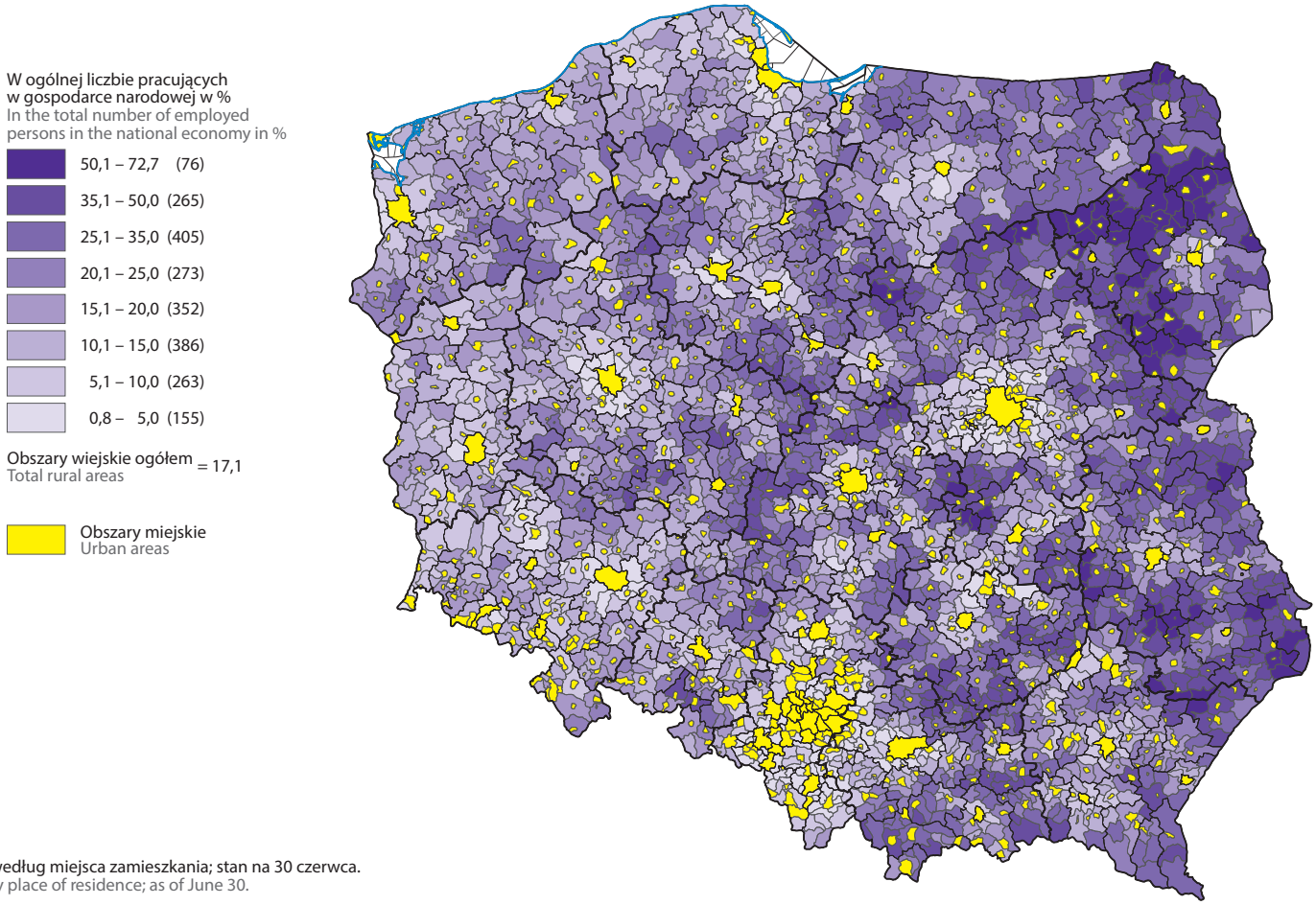

a Dane według miejsca zamieszkania; stan na 30 czerwca.
a Data by place of residence; as of June 30.

Udział pracujących w sektorze przemysłowym na obszarach wiejskich w 2024 r.[a]
Share of employed persons in industrial sector in rural areas in 2024[a]

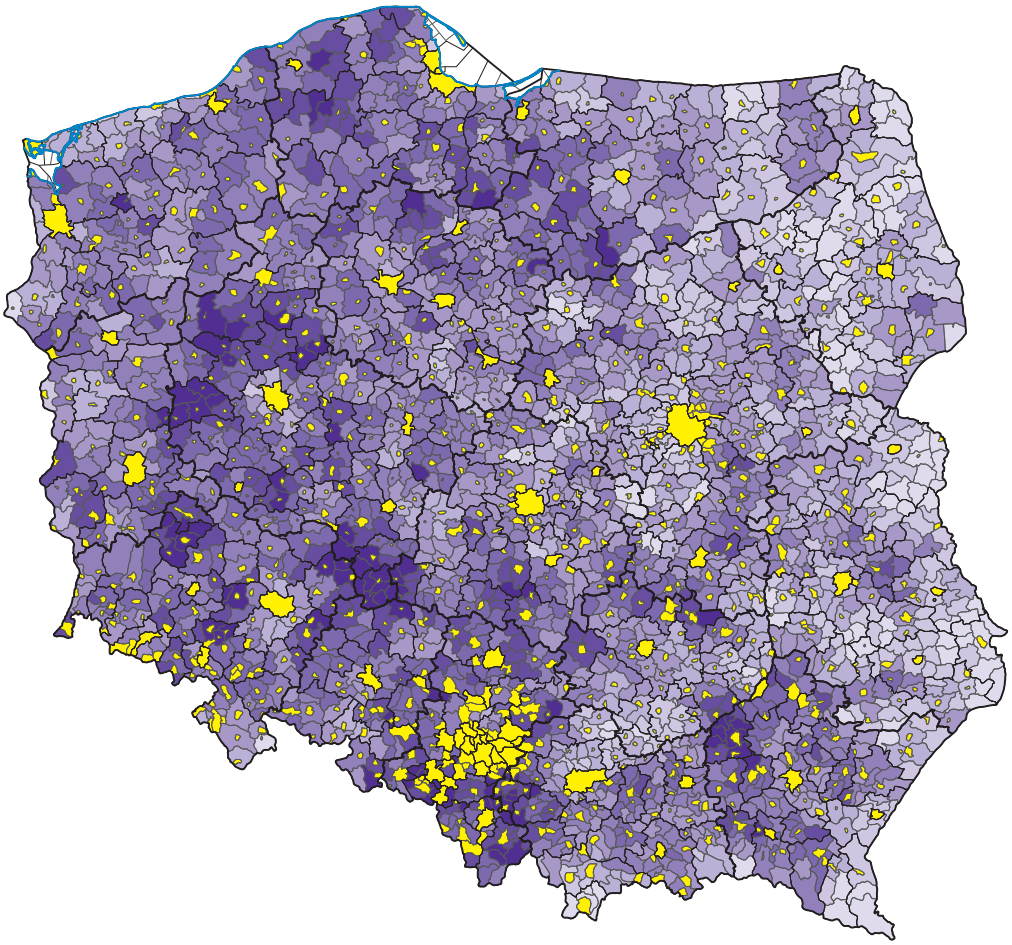

W ogólnej liczbie pracujących w gospodarce narodowej w %
In the total number of employed persons in the national economy in %

- 45,1 – 63,1 (101)
- 40,1 – 45,0 (197)
- 35,1 – 40,0 (362)
- 30,1 – 35,0 (475)
- 25,1 – 30,0 (461)
- 20,1 – 25,0 (284)
- 15,1 – 20,0 (195)
- 6,7 – 15,0 (100)

Obszary wiejskie ogółem = 31,0
Total rural areas

Obszary miejskie
Urban areas

a Dane według miejsca zamieszkania; stan na 30 czerwca.
a Data by place of residence; as of June 30.

Udział pracujących w sektorze usługowym na obszarach wiejskich w 2024 r.[a]
Share of employed persons in services sector in rural areas in 2024[a]

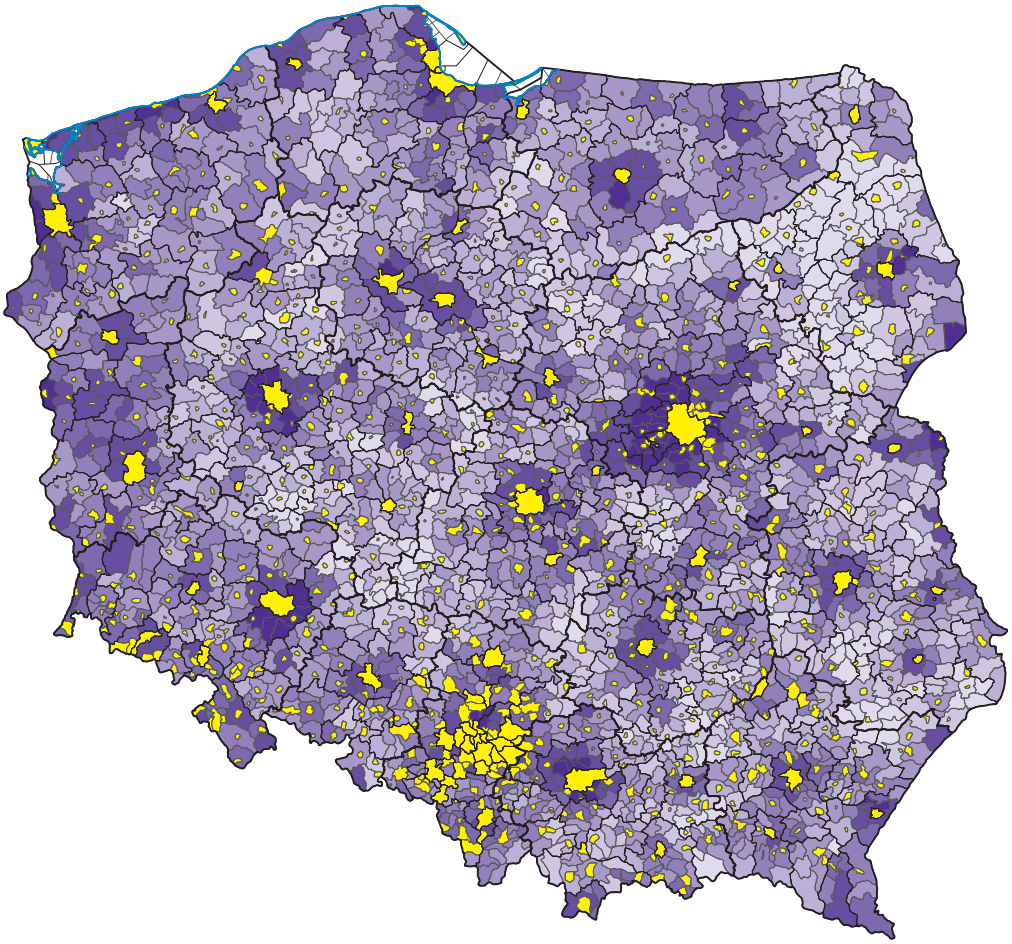

W ogólnej liczbie pracujących w gospodarce narodowej w %
In the total number of employed persons in the national economy in %

- 70,1 – 83,6 (68)
- 60,1 – 70,0 (201)
- 55,1 – 60,0 (211)
- 50,1 – 55,0 (368)
- 45,1 – 50,0 (446)
- 40,1 – 45,0 (423)
- 35,1 – 40,0 (279)
- 18,4 – 35,0 (179)

Obszary wiejskie ogółem = 51,9
Total rural areas

Obszary miejskie
Urban areas

a Dane według miejsca zamieszkania; stan na 30 czerwca.
a Data by place of residence; as of June 30.

Dojazdy do pracy do miast wojewódzkich w 2021 r.
Commuting to work in seats of voivodships in 2021

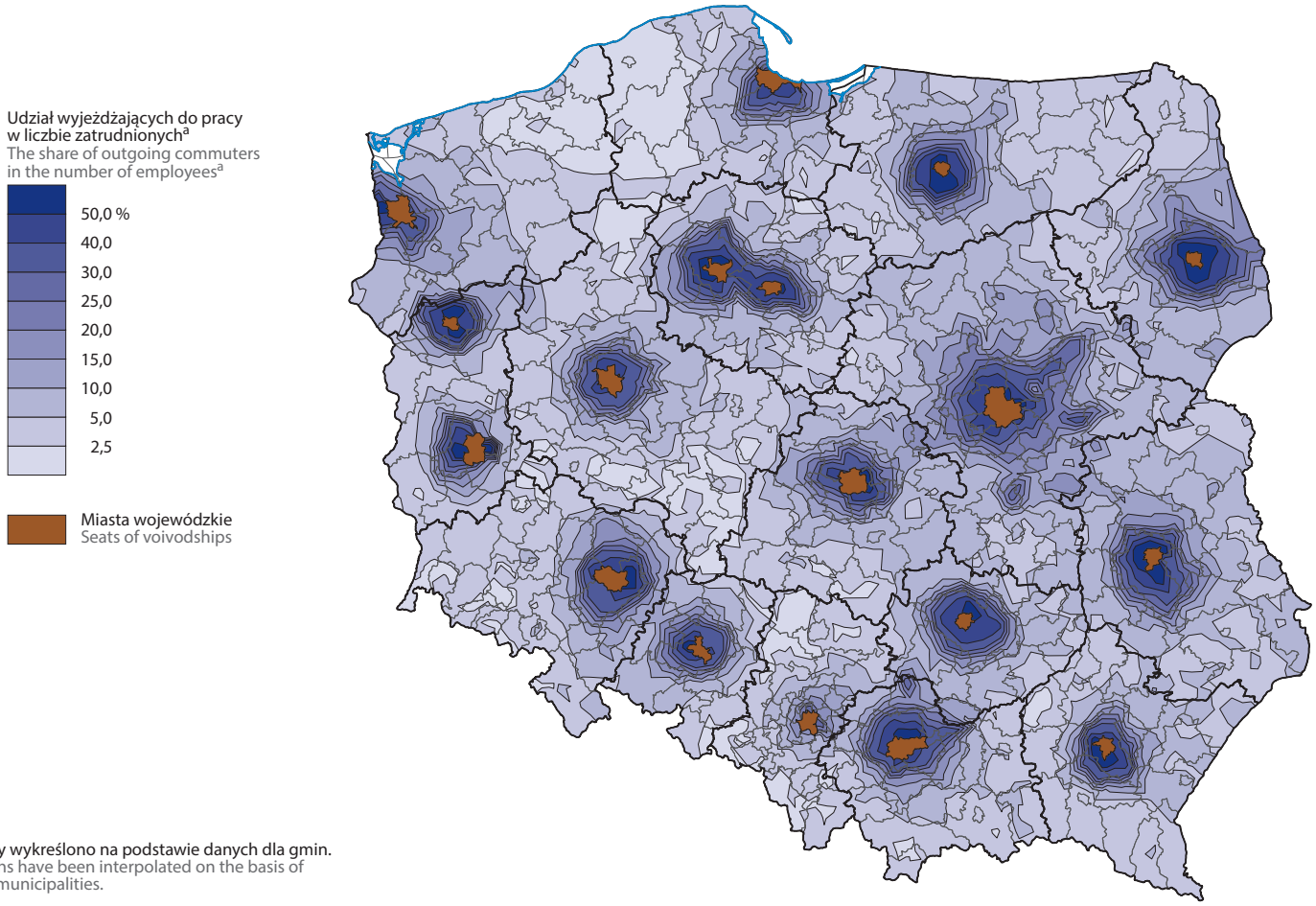

a Izoplety wykreślono na podstawie danych dla gmin.
a Isopleths have been interpolated on the basis of data for municipalities.

Iloraz przepływów związanych z zatrudnieniem w 2021 r.
The ratio of work-related commuting flows in 2021

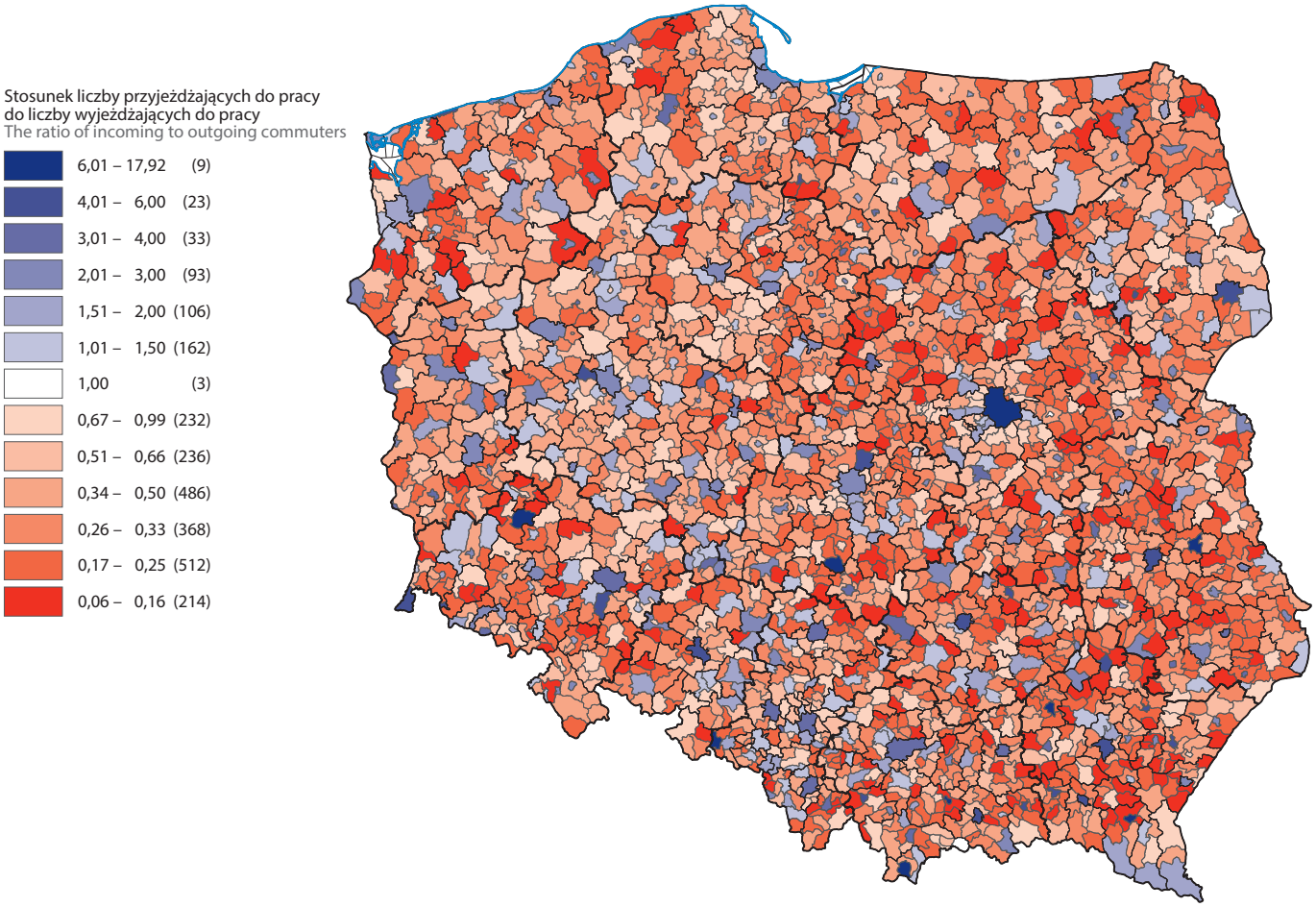

Bezrobotni zarejestrowani na obszarach wiejskich w 2023 r.
Registered unemployed persons in rural areas in 2023

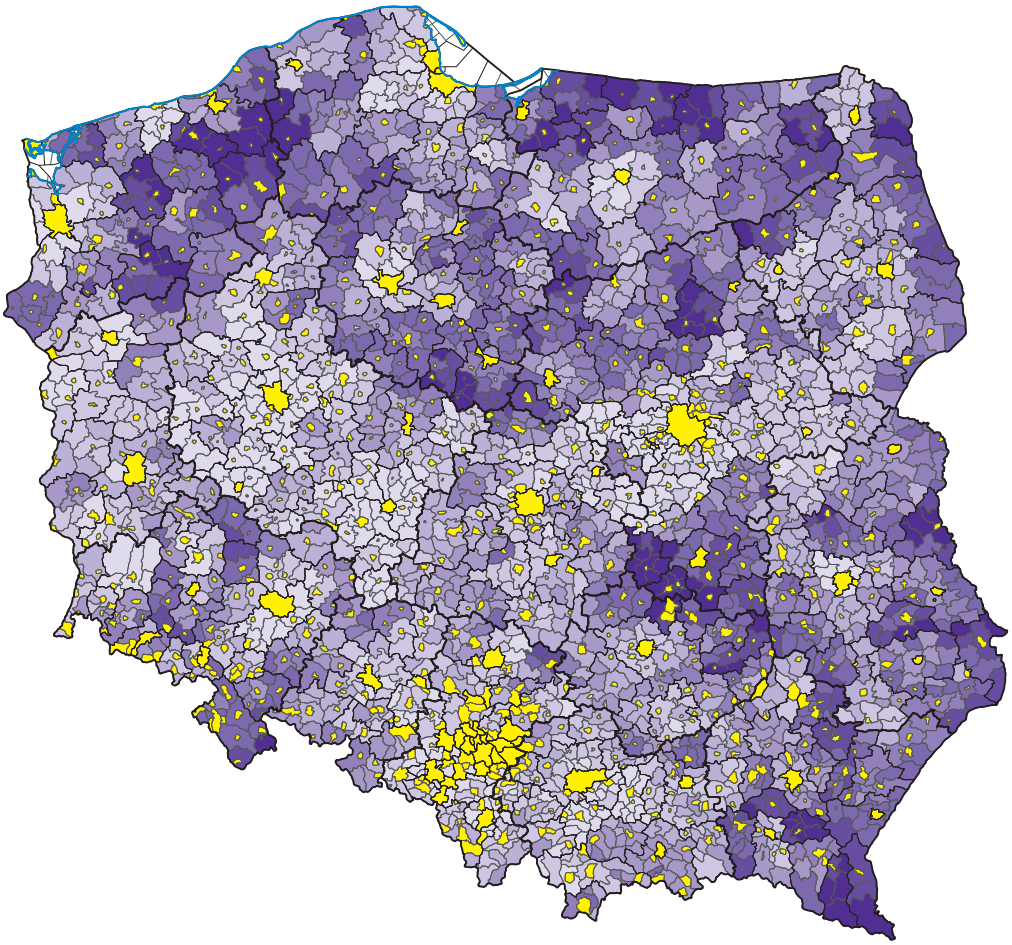

Korzystający ze środowiskowej pomocy społecznej w 2023 r.
Beneficiares of social assistance in 2023

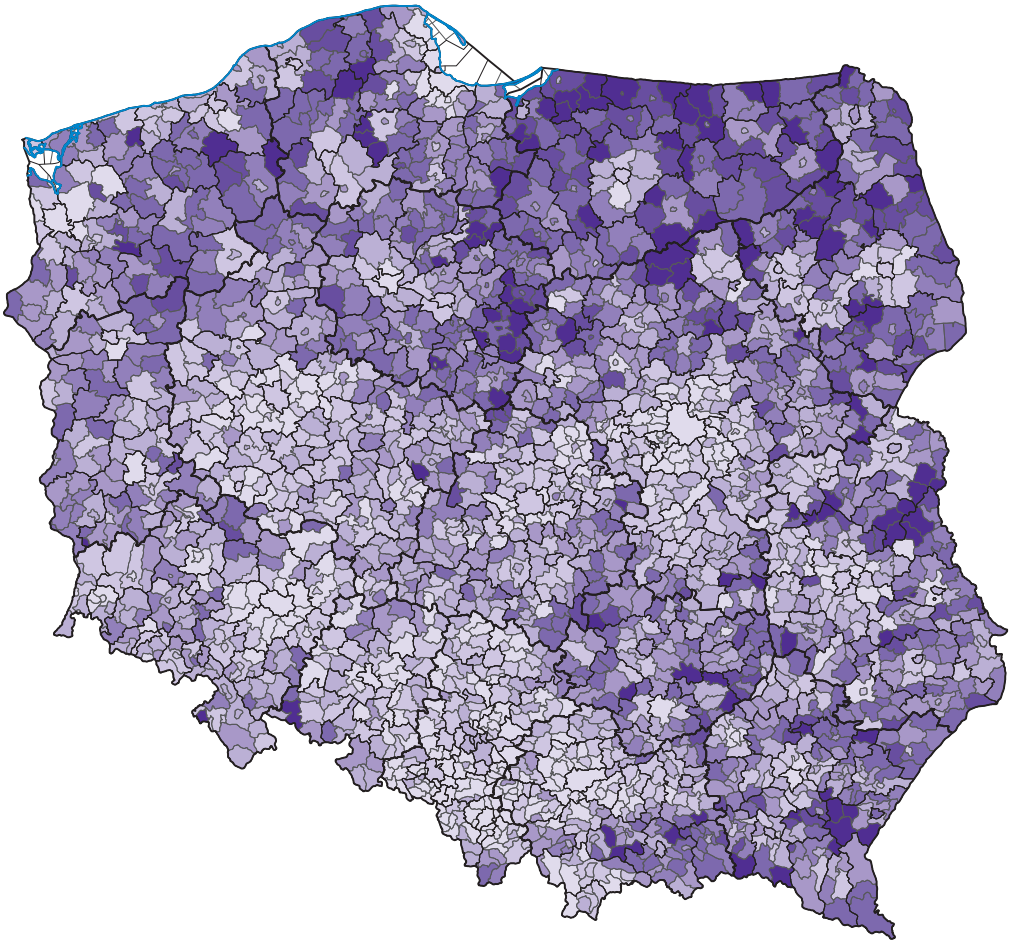

Dzieci objęte wychowaniem przedszkolnym w roku szkolnym 2023/24
Children included in pre-primary education in the 2023/24 school year

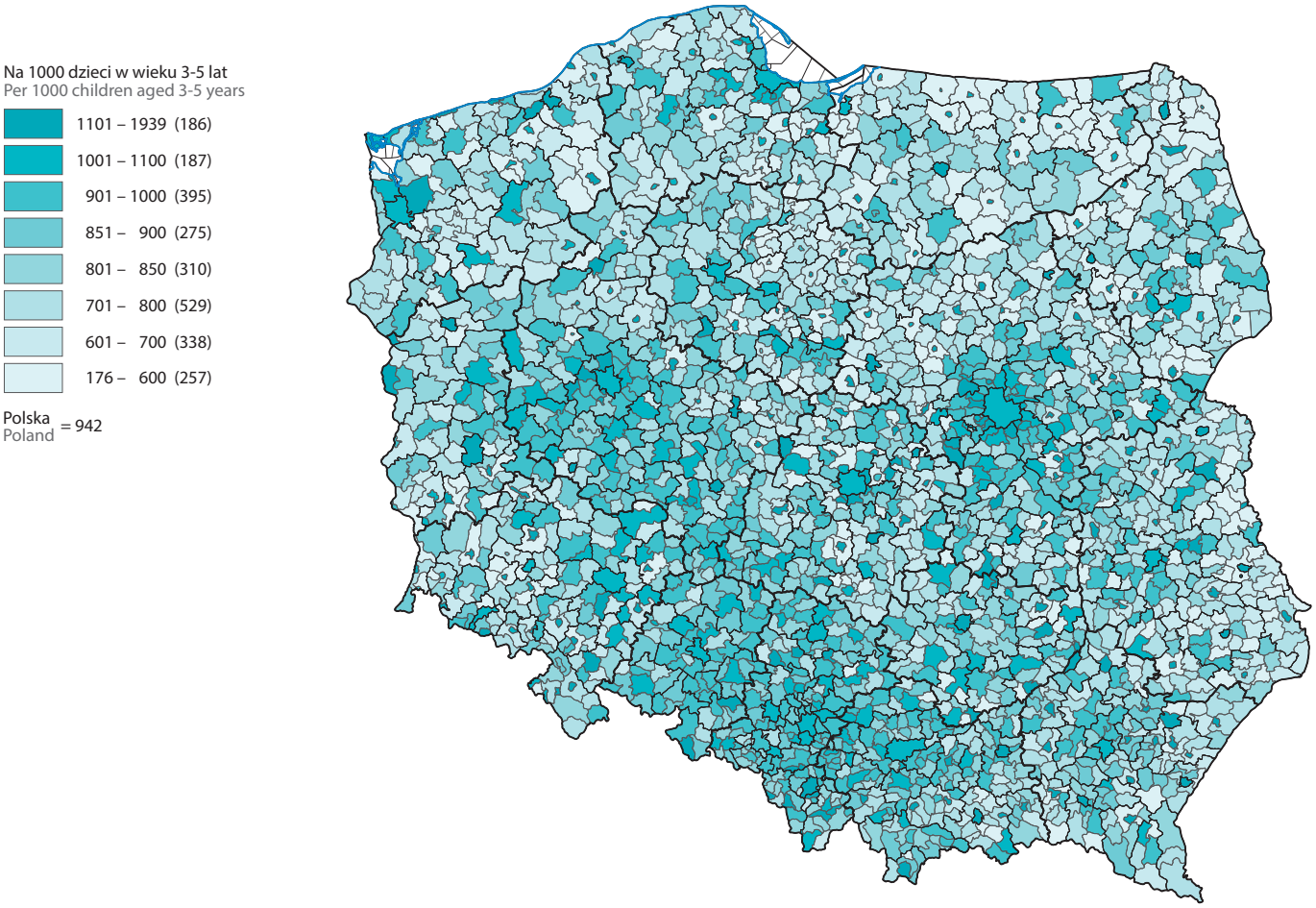

Koszt jednostkowy edukacji przedszkolnej dziecka w roku szkolnym 2023/24
Cost of pre-primary education per child in the 2023/24 school year

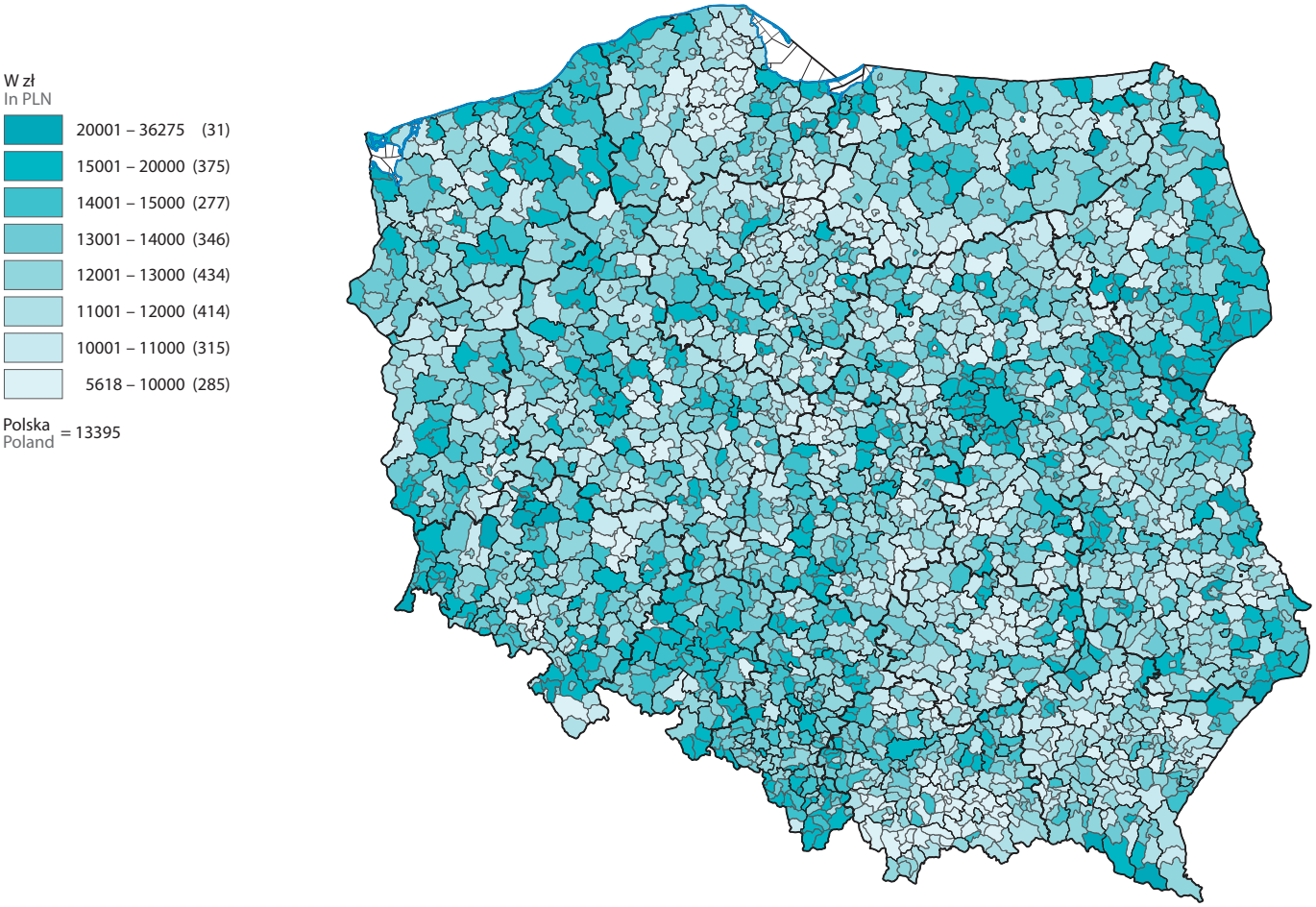

Uczniowie wyjeżdżający do szkół podstawowych dla dzieci i młodzieży według gminy zamieszkania w roku szkolnym 2023/24
Outgoing students commuting to primary schools for children and youth in the 2023/24 school year – by municipality of residence

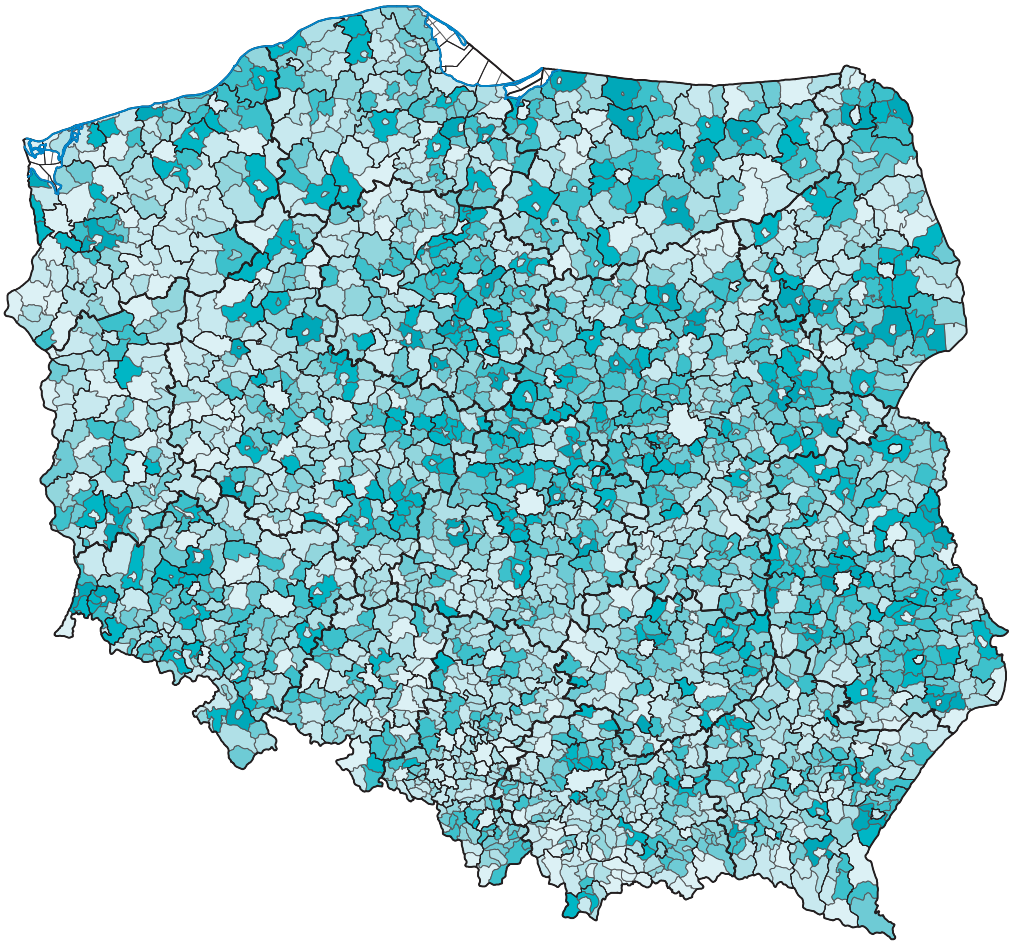

Udział liczby uczniów wyjeżdżających z danej gminy do szkół zlokalizowanych w innych gminach[a] w liczbie ludności w wieku 7–14 lat w gminie zamieszkania[b]
The ratio of the number of students commuting from a given municipality to schools located in other municipalities[a] to the population aged 7–14 living in their municipality of residence[b]

25,1 – 64,5 %	(61)
15,1 – 25,0	(221)
10,1 – 15,0	(378)
8,1 – 10,0	(271)
6,1 – 8,0	(346)
4,1 – 6,0	(440)
2,1 – 4,0	(499)
0,1 – 2,0	(261)

Polska
Poland = 5,6

a W dniu 30 września 2023 r.
b W dniu 31 grudnia 2023 r.
a As of 30 September 2023.
b As of 31 December 2023.

Uczniowie przyjeżdżający do szkół podstawowych dla dzieci i młodzieży według gminy pobierania nauki w roku szkolnym 2023/24
Incoming students commuting to primary schools for children and youth in the 2023/24 school year – by municipality of education

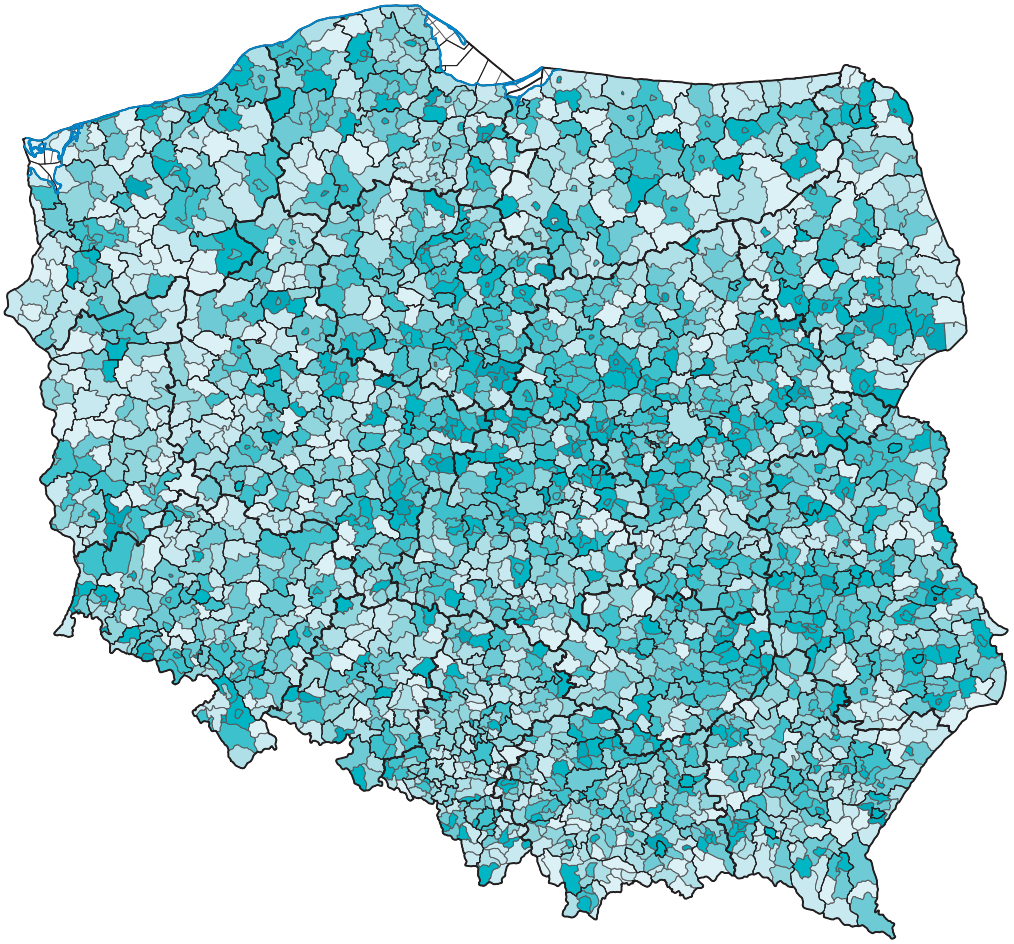

Udział liczby uczniów przyjeżdżających do szkół zlokalizowanych w danej gminie z innych gmin[a] w liczbie uczniów pobierających naukę w szkołach zlokalizowanych w tej gminie[a]
The ratio of the number of students commuting to schools located in a given municipality from other municipalities[a] to the number of students attending schools located in this municipality[a]

20,1 – 54,7 %	(73)
10,1 – 20,0	(318)
6,1 – 10,0	(466)
4,1 – 6,0	(437)
3,1 – 4,0	(277)
2,1 – 3,0	(302)
1,1 – 2,0	(335)
0,0 – 1,0	(269)

Polska
Poland = 6,1

a W dniu 30 września 2023 r.
a As of 30 September 2023.

Średni wynik egzaminu ósmoklasisty z języka polskiego w szkołach podstawowych dla dzieci i młodzieży w 2024 r.
Average result of the eighth-grader exam in Polish in primary schools for children and youth in 2024

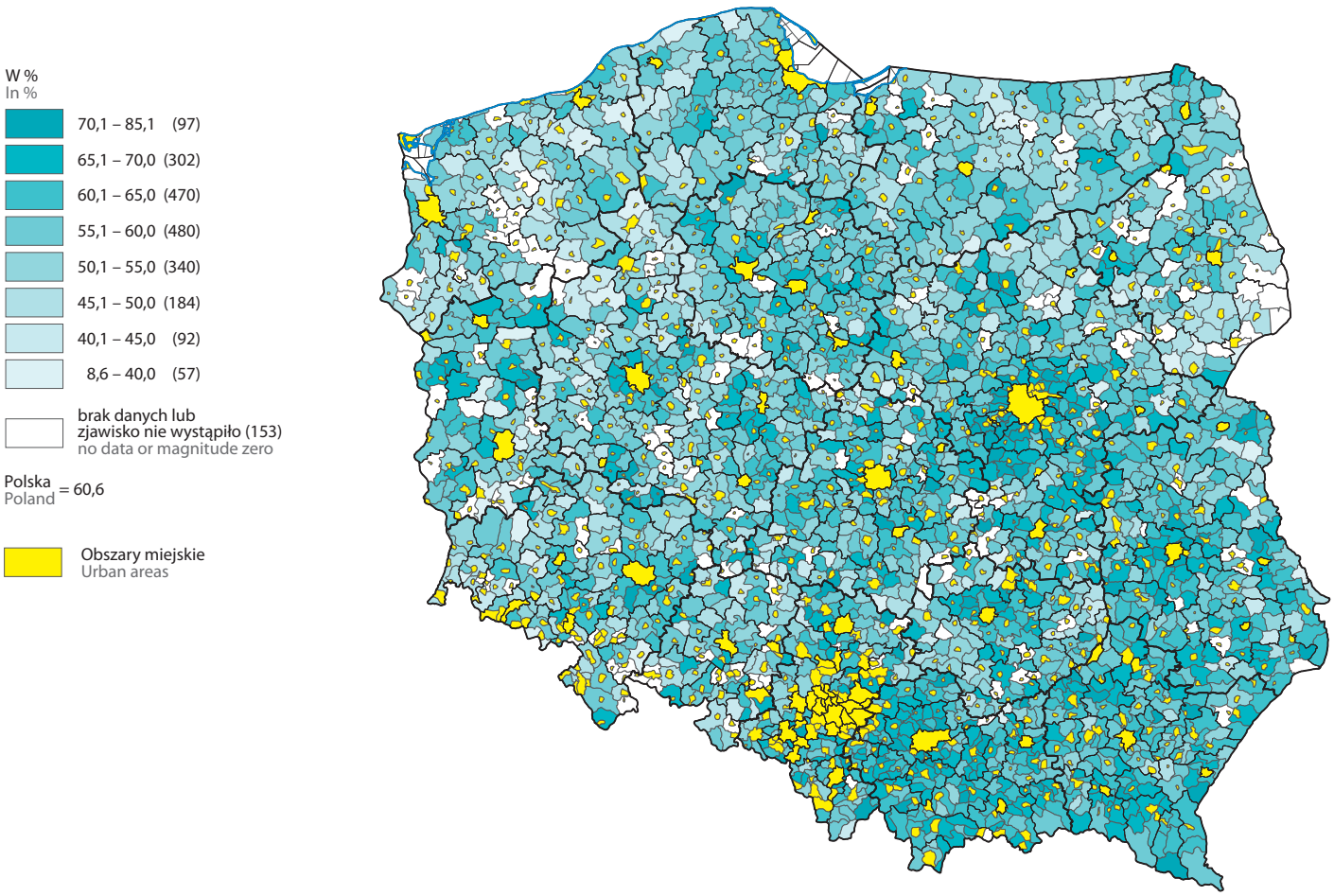

Średni wynik egzaminu ósmoklasisty z matematyki w szkołach podstawowych dla dzieci i młodzieży w 2024 r.
Average result of the eighth-grader exam in mathematics in primary schools for children and youth in 2024

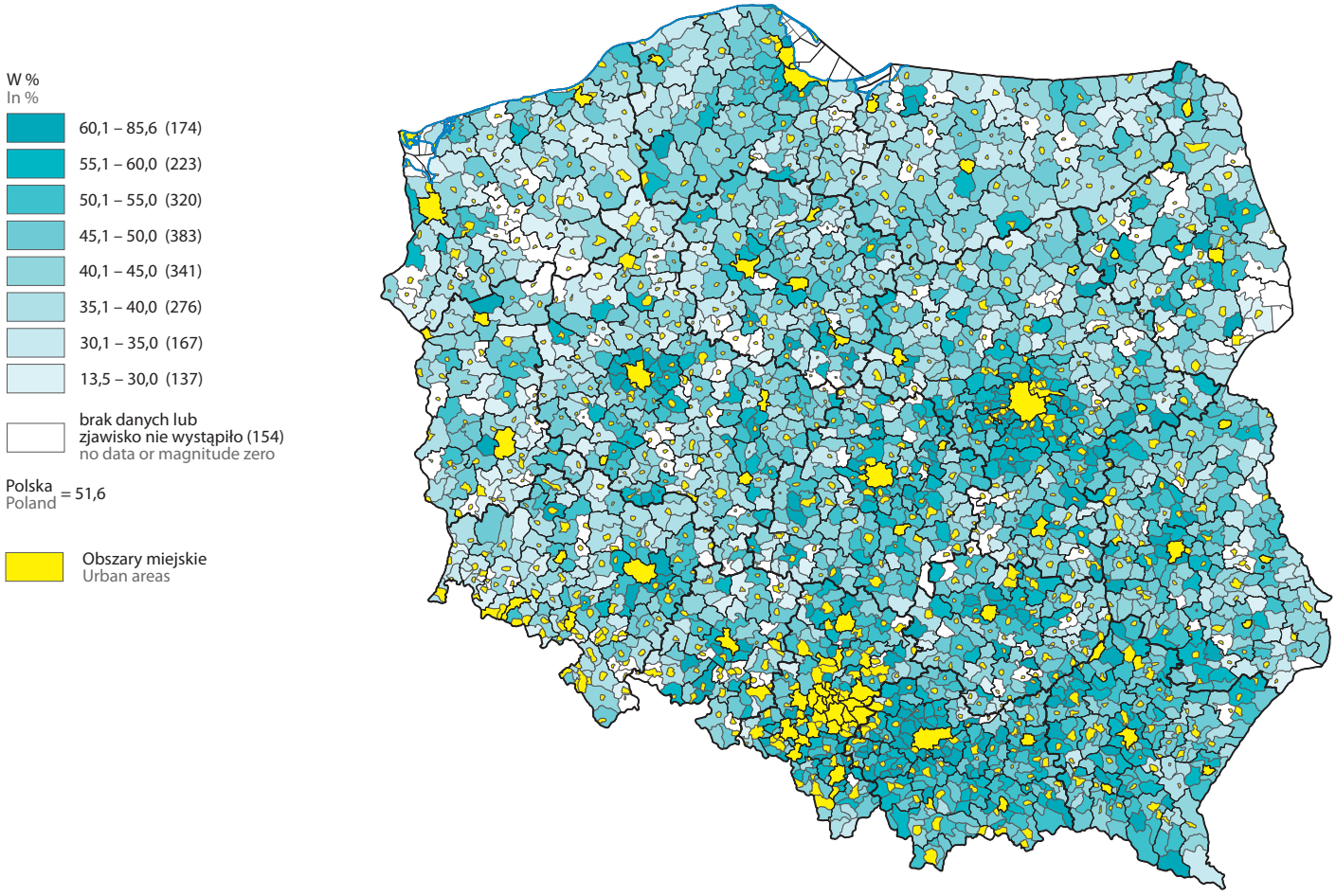

Mieszkania zamieszkane w 2021 r. na obszarach wiejskich w budynkach wybudowanych przed 1989 r.[a]
Inhabited dwellings in 2021 in rural areas in buildings constructed before 1989[a]

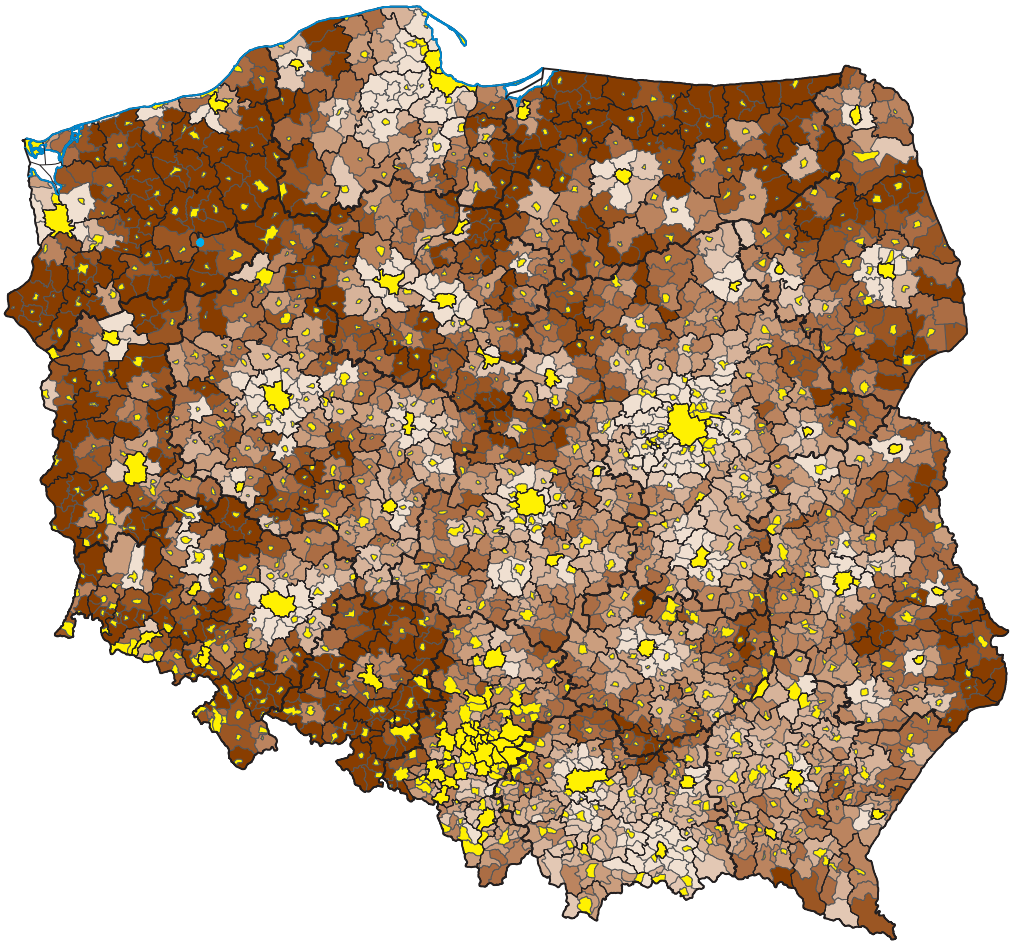

a W ogólnej liczbie mieszkań; dane Narodowego Spisu Powszechnego Ludności i Mieszkań 2021.
a In total number of dwellings; data of the National Population and Housing Census 2021.

Budowa mieszkań[a] w latach 2018–2023 r.[b]
Dwellings construction[a] in 2018–2023[b]

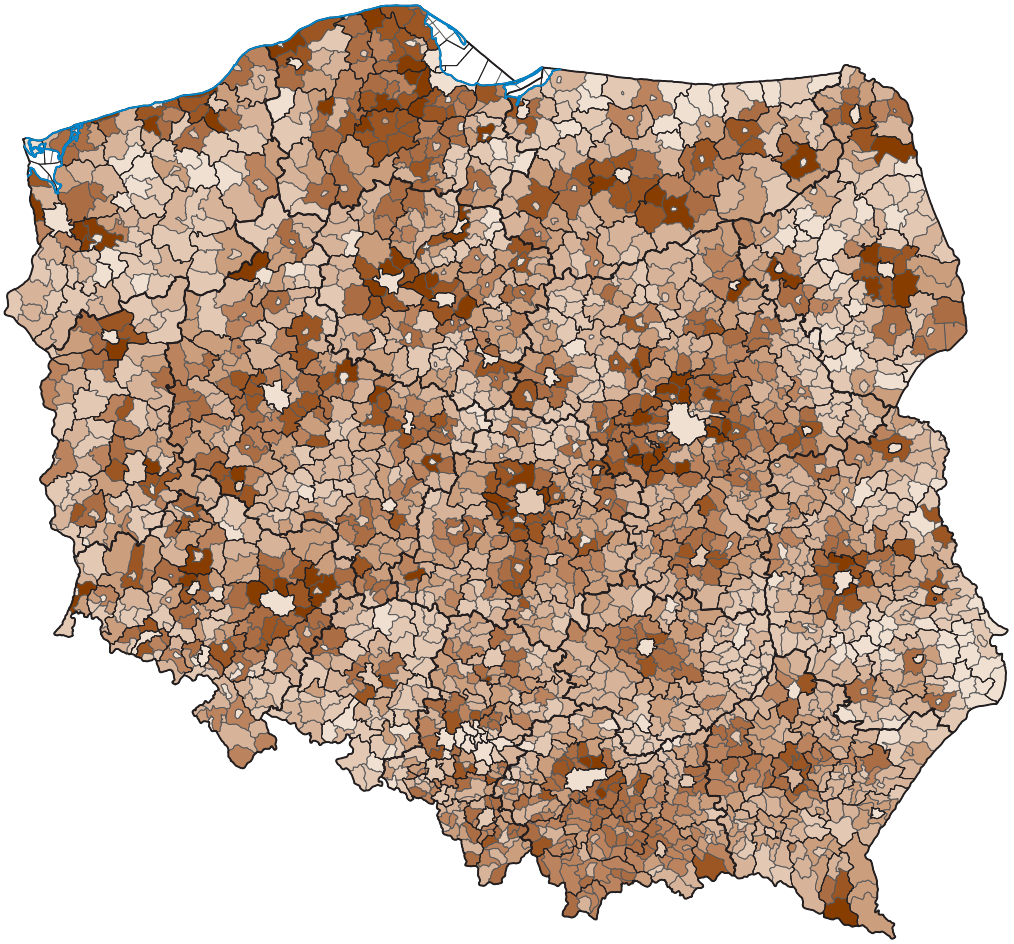

a Mieszkania, na budowę których wydano pozwolenia lub przyjęto zgłoszenia zgodnie z projektem budowlanym. b Średnia roczna z wielolecia.
a Dwellings for which construction permits have been issued or notications have been accepted in accordance with a construction project. b Annual average of multi-year.

Ludność korzystająca z sieci kanalizacyjnej na obszarach wiejskich w 2023 r.
Population using sewage system in rural areas in 2023

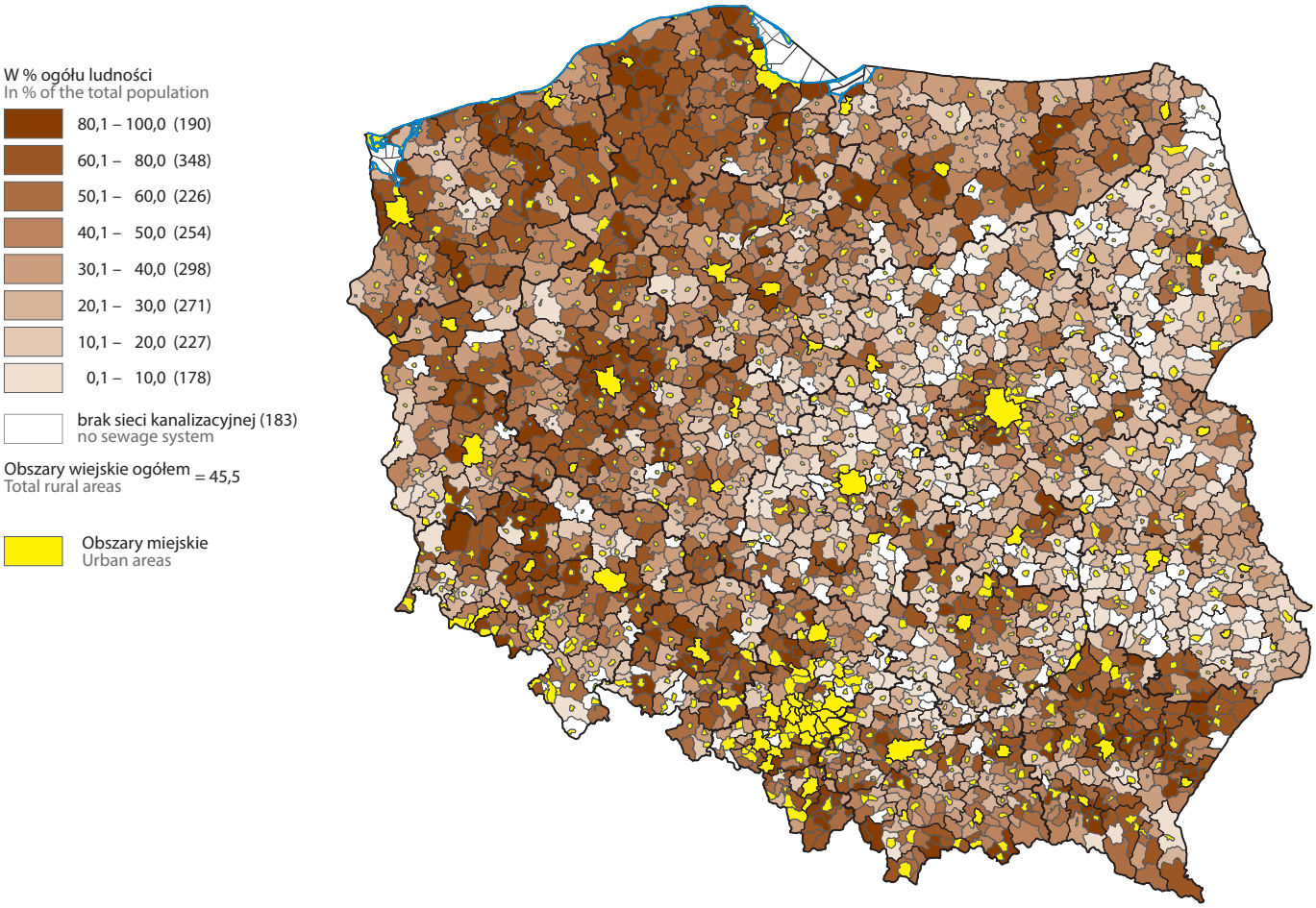

Zmieszane odpady komunalne zebrane na obszarach wiejskich w 2023 r.
Mixed municipal waste collected in rural areas in 2023

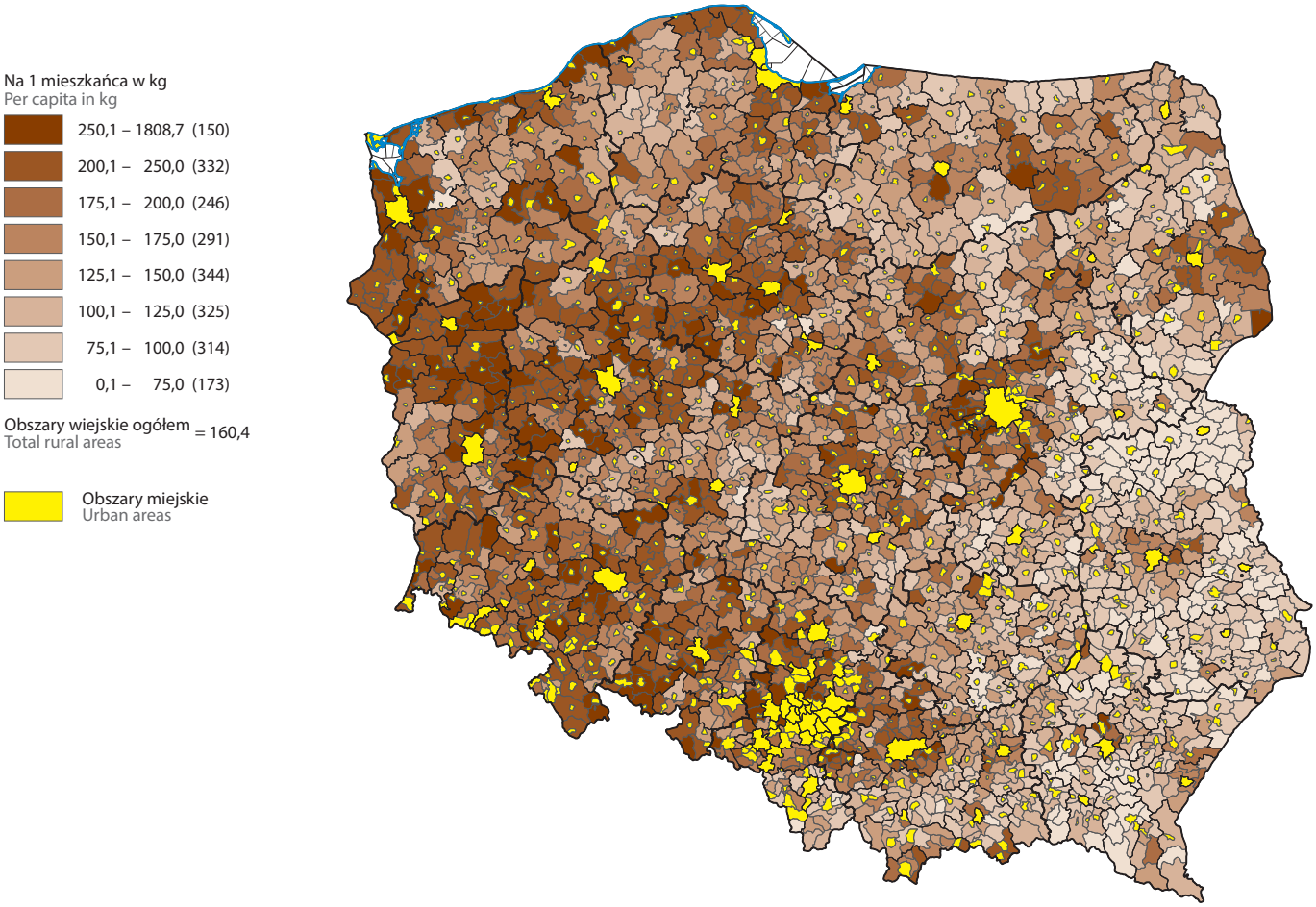

Wydatki gmin i miast na prawach powiatu na gospodarkę ściekową i ochronę wód w latach 2010–2023[a]
Expenditure of municipalities and cities with county status on wastewater management and protection of waters in 2010–2023[a]



a Średnia roczna z wielolecia.
a Annual average of multi-year.

Odpady zebrane selektywnie w relacji do ogółu odpadów zebranych na obszarach wiejskich w 2023 r.
Waste collected separately in relation to the total waste collected in rural areas in 2023

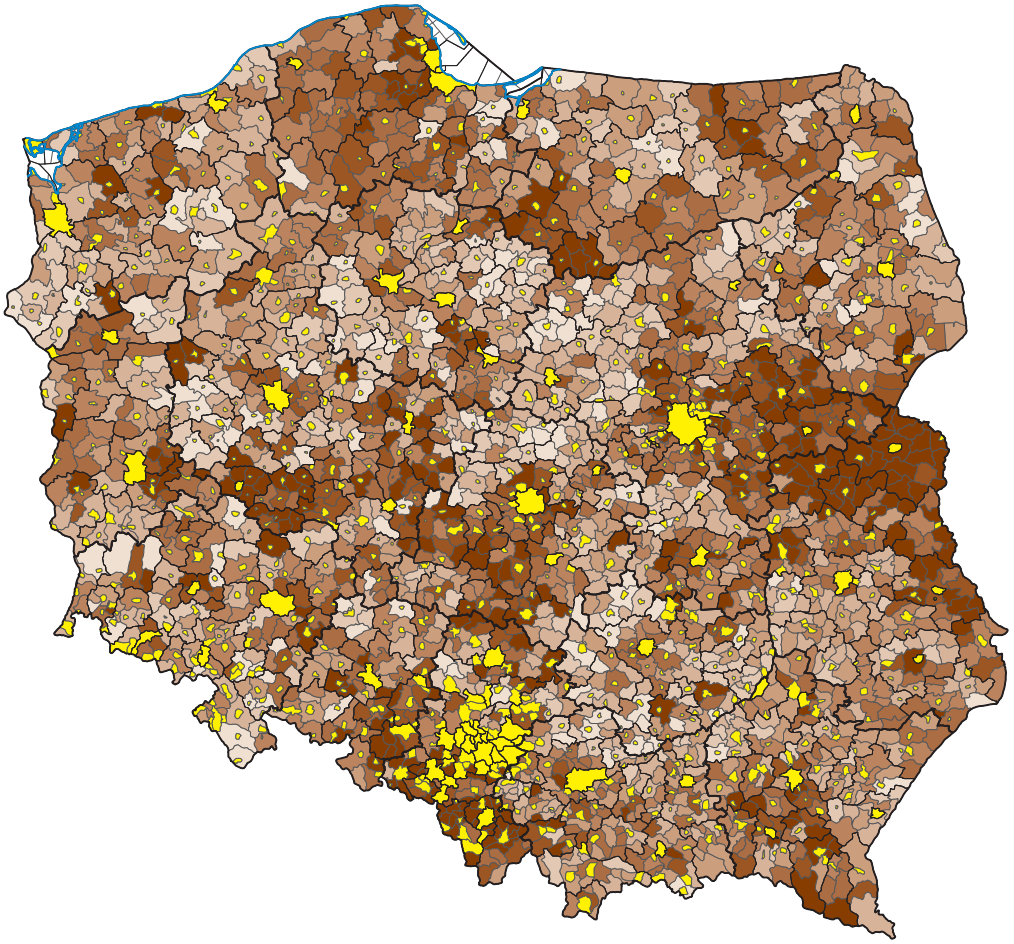

Skrócenie czasów dojazdu samochodem do miast wojewódzkich w latach 2004–2021
Reduction in car travel times to seats of voivodships in 2004–2021

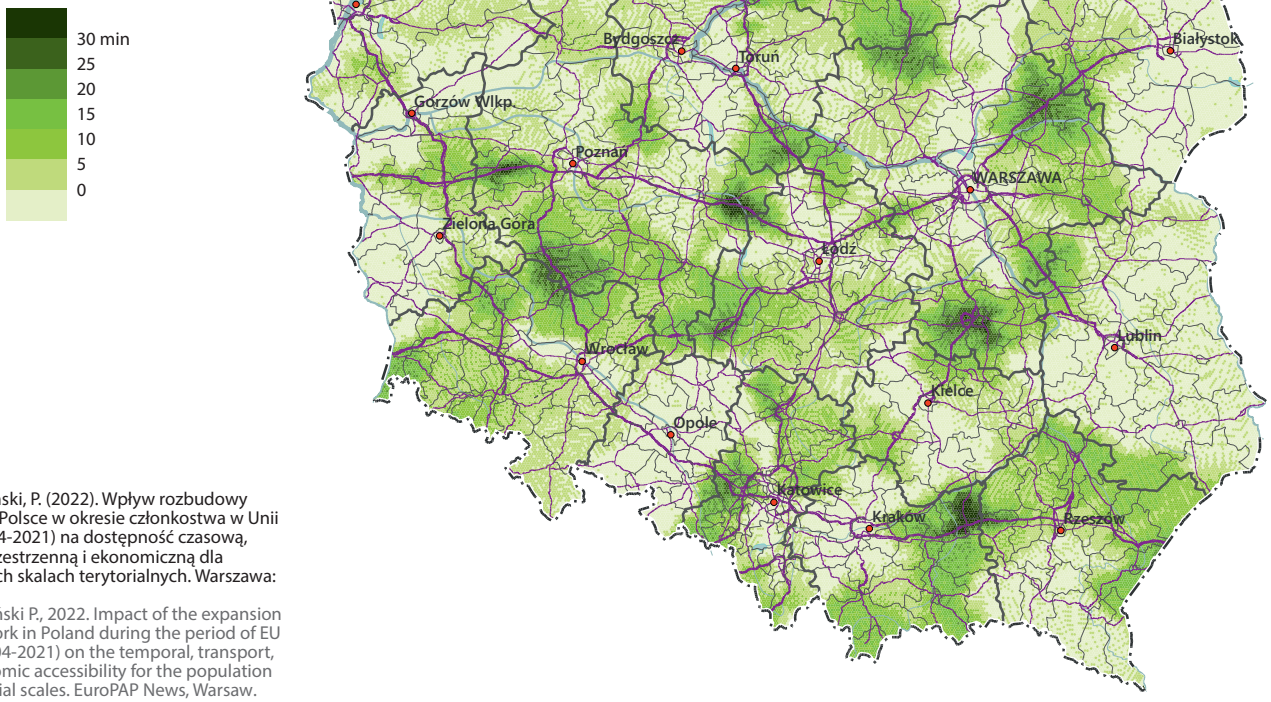

Ź r ó d ł o: Śleszyński, P. (2022). Wpływ rozbudowy sieci drogowej w Polsce w okresie członkostwa w Unii Europejskiej (2004-2021) na dostępność czasową, transportową, przestrzenną i ekonomiczną dla ludności w różnych skalach terytorialnych. Warszawa: EuroPAP News.
S o u r c e: Śleszyński P., 2022. Impact of the expansion of the road network in Poland during the period of EU membership (2004-2021) on the temporal, transport, spatial and economic accessibility for the population at various territorial scales. EuroPAP News, Warsaw.

Skrócenie czasów dojazdu samochodem do miast na prawach powiatu w latach 2004–2021
Reduction in car travel times to cities with county status in 2004–2021

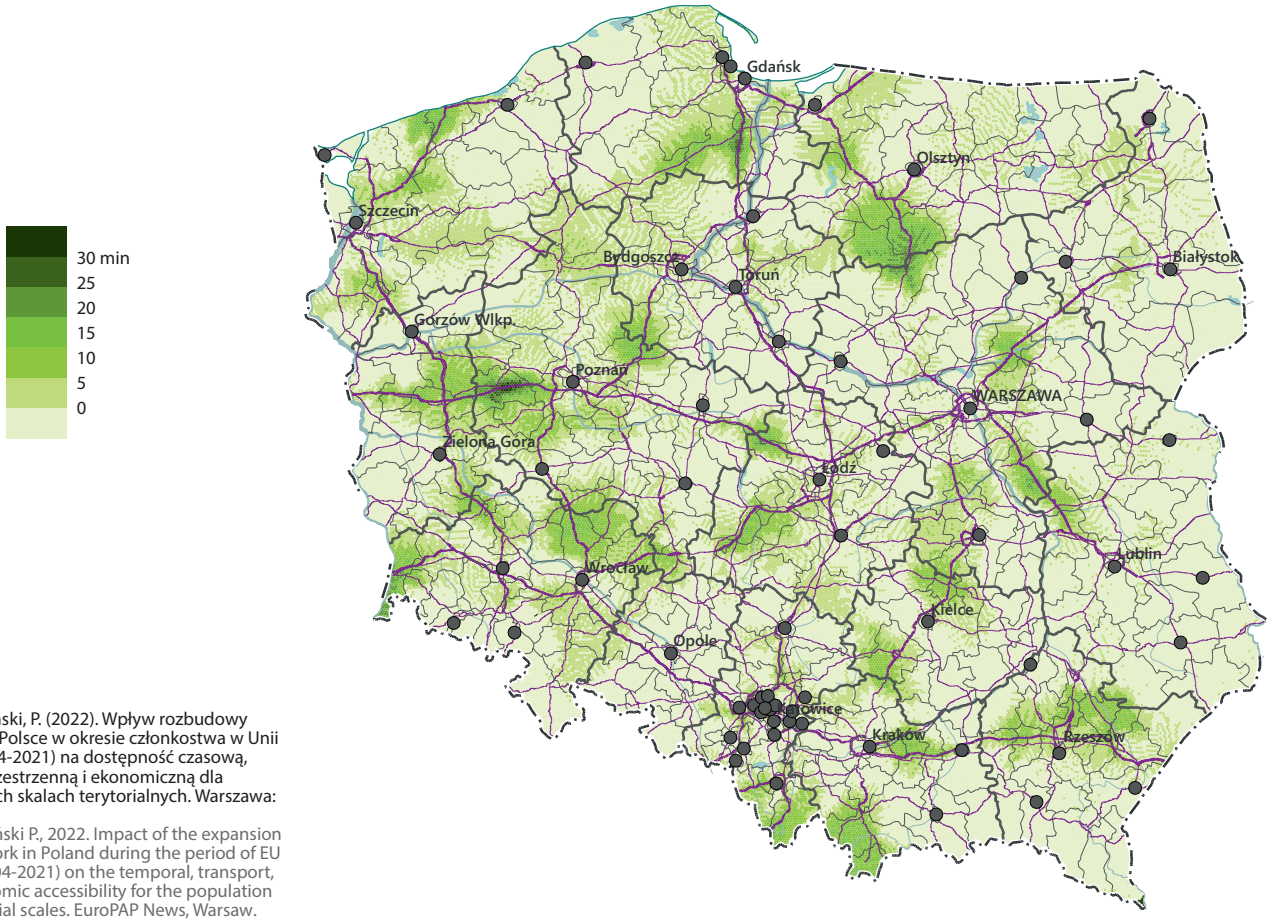

Ź r ó d ł o: Śleszyński, P. (2022). Wpływ rozbudowy sieci drogowej w Polsce w okresie członkostwa w Unii Europejskiej (2004-2021) na dostępność czasową, transportową, przestrzenną i ekonomiczną dla ludności w różnych skalach terytorialnych. Warszawa: EuroPAP News.
S o u r c e: Śleszyński P., 2022. Impact of the expansion of the road network in Poland during the period of EU membership (2004-2021) on the temporal, transport, spatial and economic accessibility for the population at various territorial scales. EuroPAP News, Warsaw.

Udział gospodarstw domowych w zasięgu Internetu stacjonarnego o przepustowości co najmniej 1 Gb/s w 2023 r.
Share of households within fixed-line Internet coverage of at least 1 Gbps in 2023

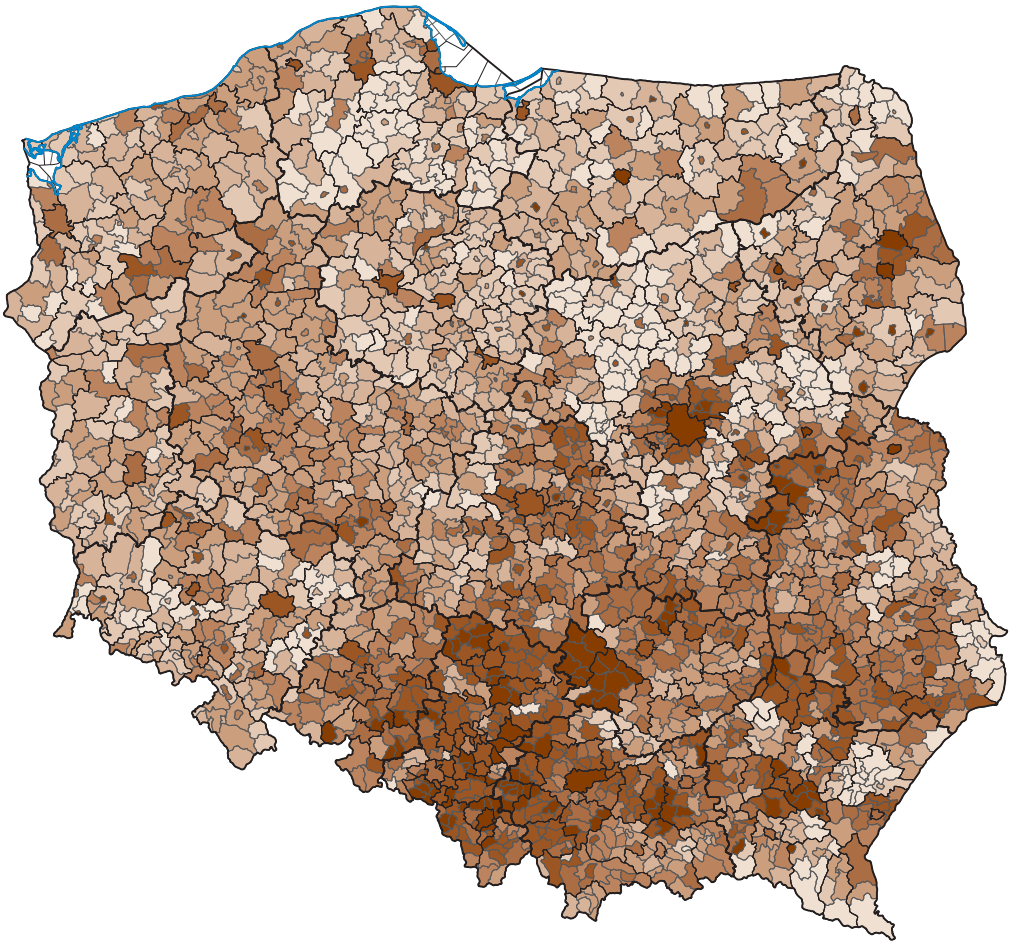

Ź r ó d ł o: Urząd Komunikacji Elektronicznej.
S o u r c e: Office of Electronic Communications.

Udział gospodarstw domowych w zasięgu sieci 5G[a] w 2023 r.
Share of households within 5G network coverage[a] in 2023

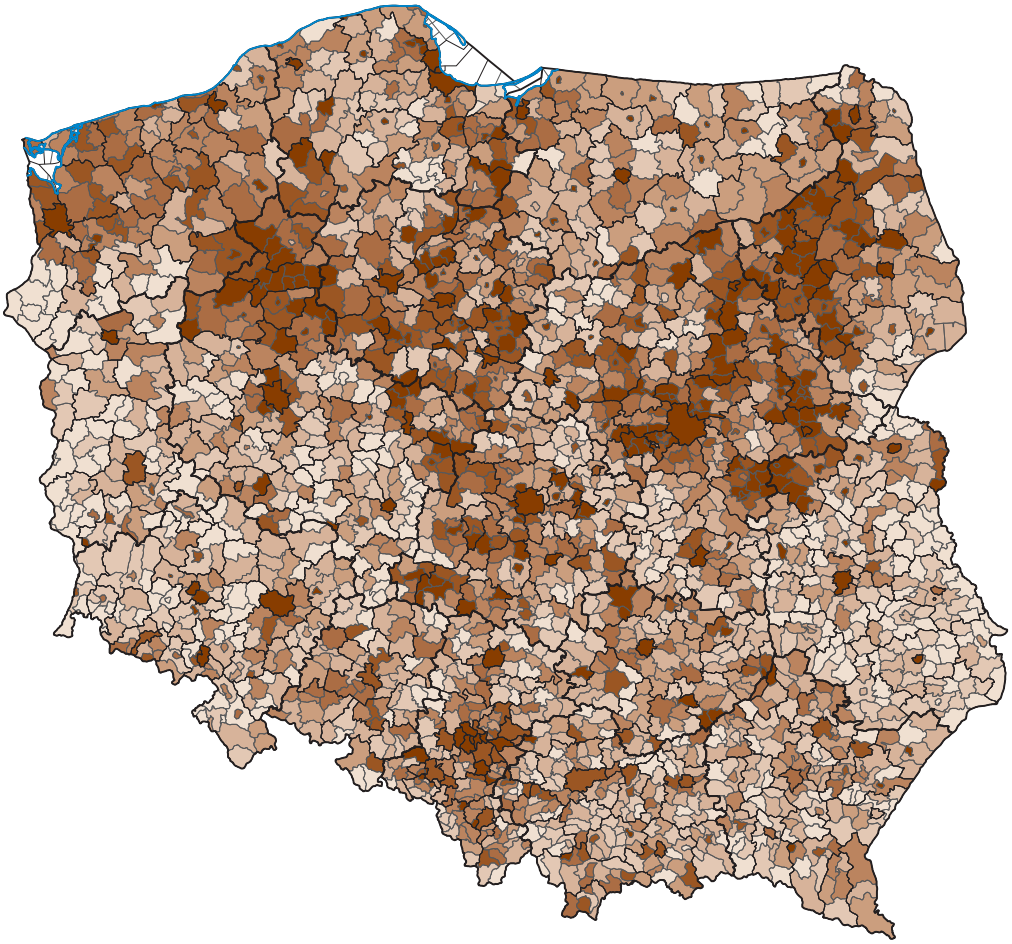

a Niezależnie od wykorzystywanego pasma częstotliwości.
Ź r ó d ł o: Urząd Komunikacji Elektronicznej.
a Regardless of the frequency band used.
S o u r c e: Office of Electronic Communications.

Typologia gmin wiejskich i miejsko-wiejskich według liczby sołectw w 2023 r.
Typology of rural and urban-rural municipalities by number of village administrator's offices (VAO) in 2023

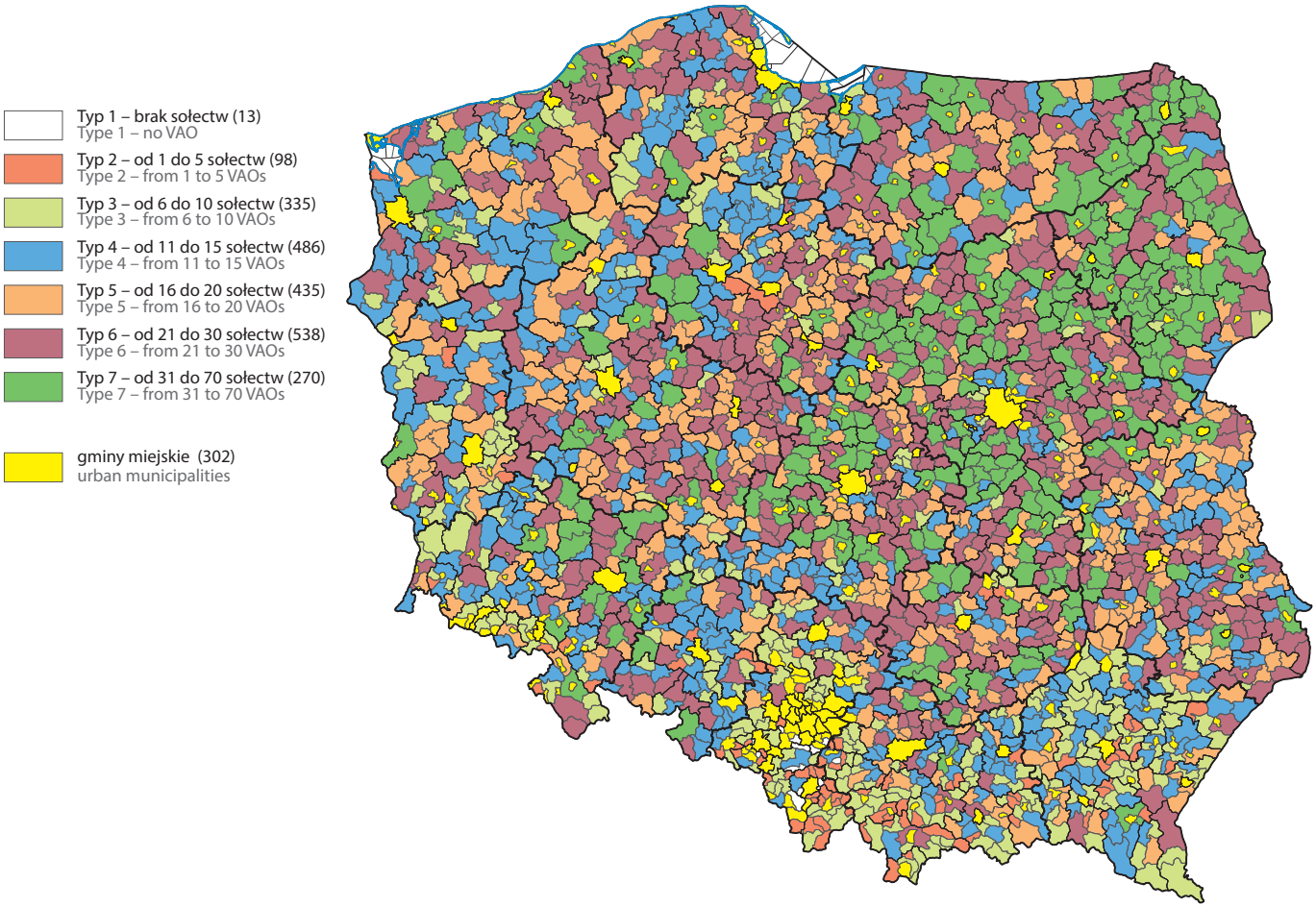

Liczba miejscowości podstawowych w sołectwach w gminach wiejskich i miejsko-wiejskich w 2023 r.
Number of basic localities in village administrator's offices in rural and urban-rural municipalities in 2023

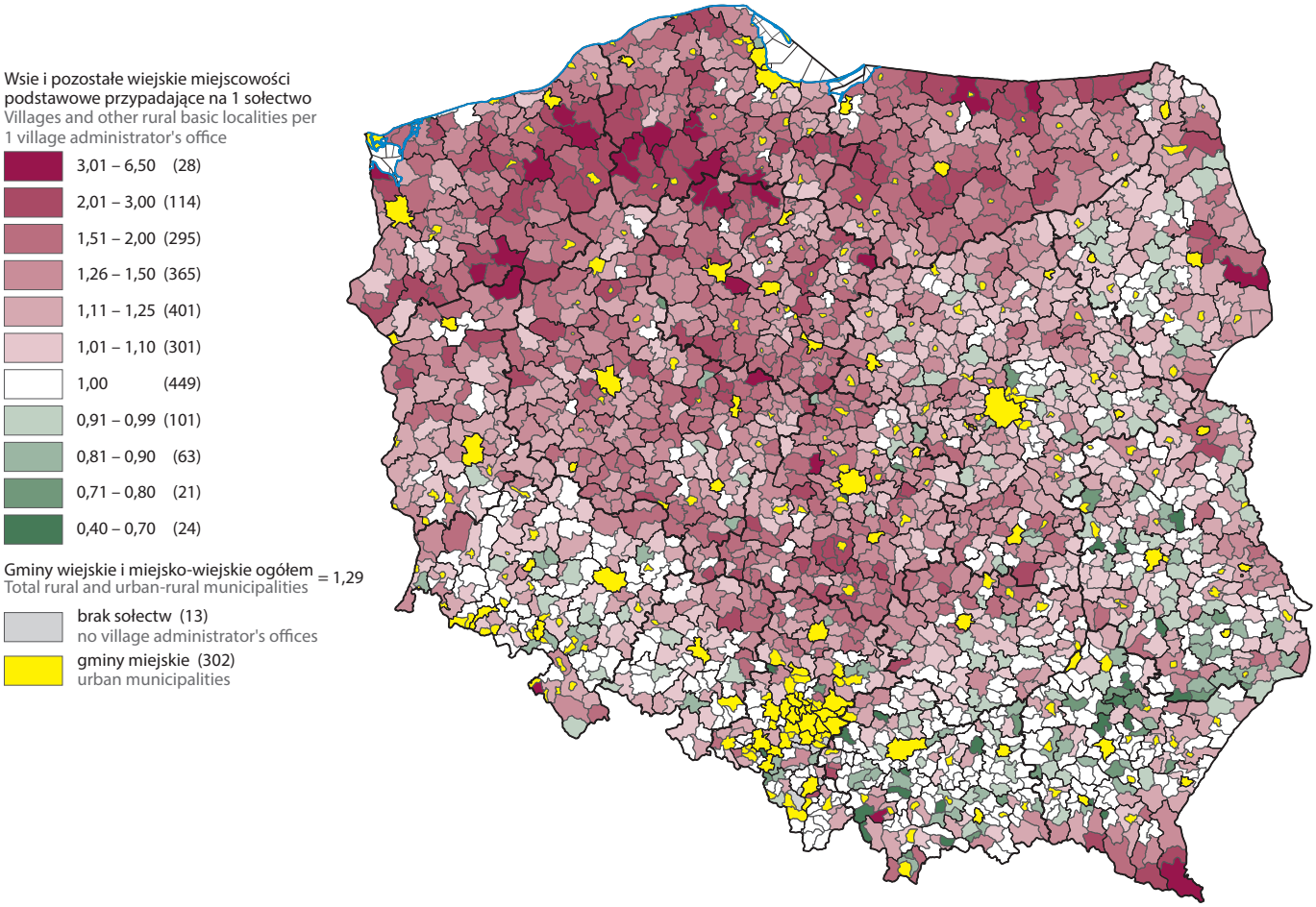

Wydatki zrealizowane w ramach funduszu sołeckiego w 2023 r.
Expenditure incurred under the village fund in 2023

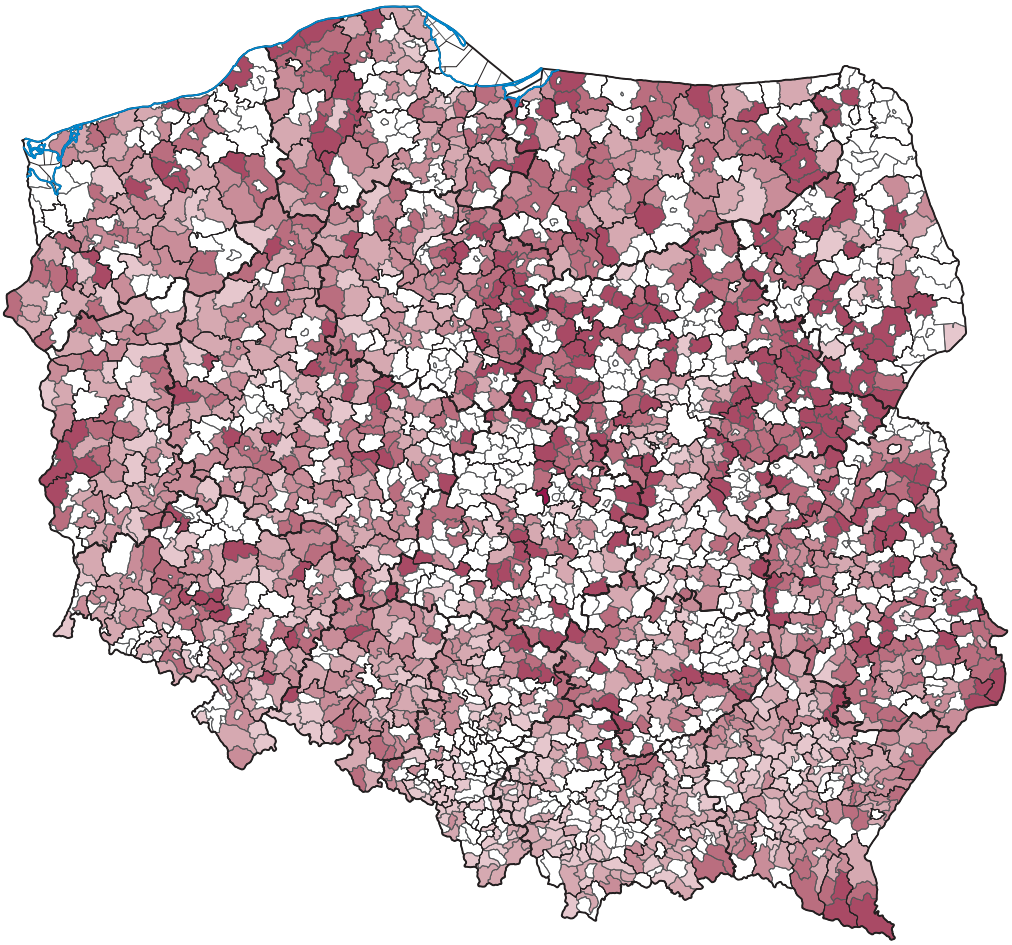

Lokalne grupy działania[a] w Polsce w perspektywie finansowej 2021–2027[b]
Local Action Groups[a] in Poland in financial perspective 2021–2027[b]



a Lokalne grupy działania (LGD) są rodzajem partnerstwa terytorialnego, powstałego jako oddolna inicjatywa, zrzeszająca przedstawicieli lokalnych organizacji z sektora publicznego, prywatnego i pozarządowego oraz mieszkańców działających na rzecz lokalnej społeczności.
b Granice administracyjne według stanu na 1 stycznia 2024 r.
Ź r ó d ł o: Ministerstwo Rolnictwa i Rozwoju Wsi.
a Local Action Groups are a type of territorial partnership established as a grassroots initiative, bringing together representatives of local organisations from the public, private and non-governmental sectors as well as residents working for the benefit of local community.
b Administrative boundaries as of 1 January 2024.
S o u r c e: Ministry of Agriculture and Rural Development.

Frekwencja w wyborach do Sejmu Rzeczypospolitej Polskiej przeprowadzonych w dniu 15 października 2023 r.
Turnout in the elections to the Sejm of the Republic of Poland held on 15 October 2023

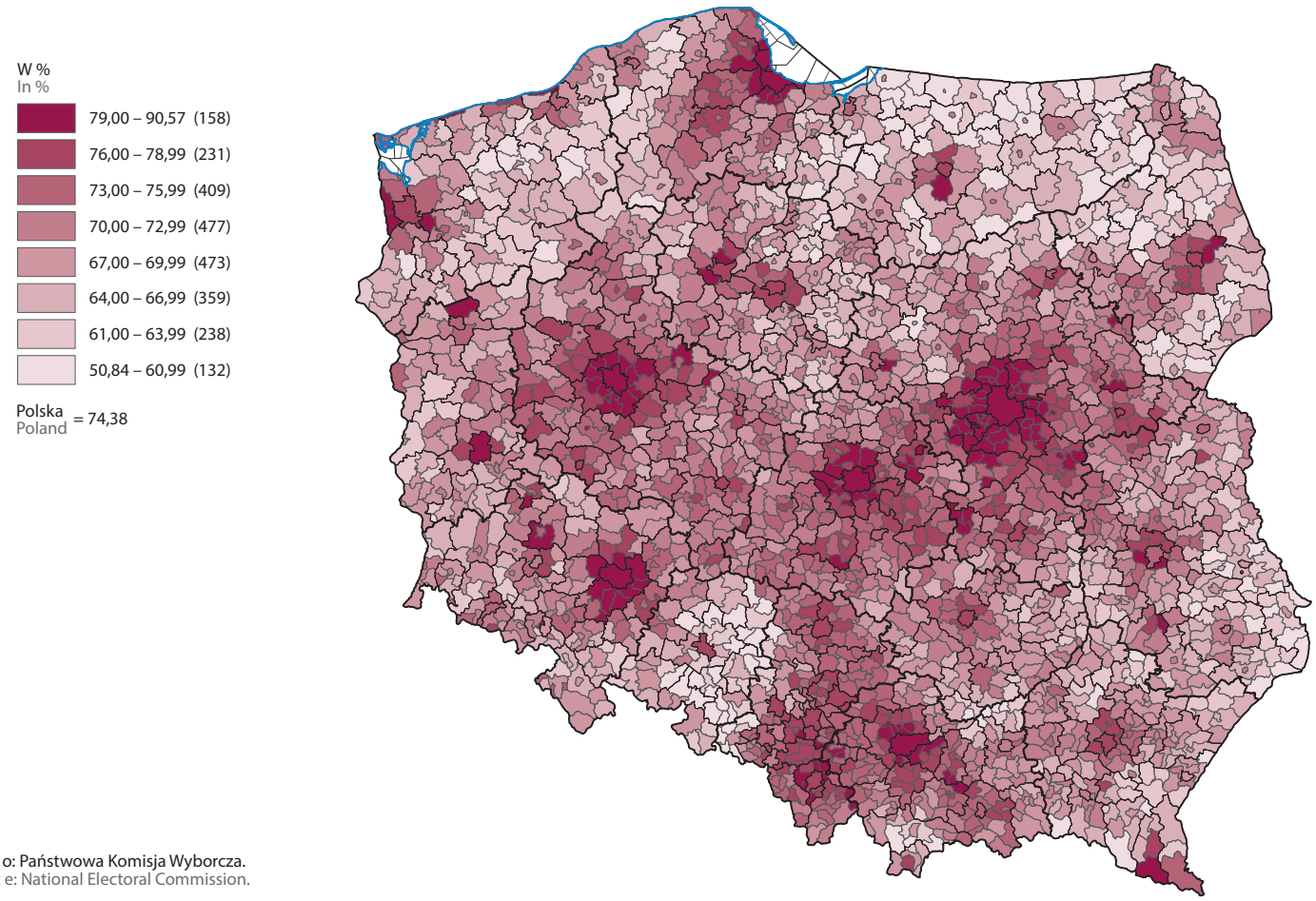

Ź r ó d ł o: Państwowa Komisja Wyborcza.
S o u r c e: National Electoral Commission.

Frekwencja w wyborach wójtów, burmistrzów i prezydentów miast przeprowadzonych w dniu 7 kwietnia 2024 r.
Turnout in mayoral elections held on 7 April 2024

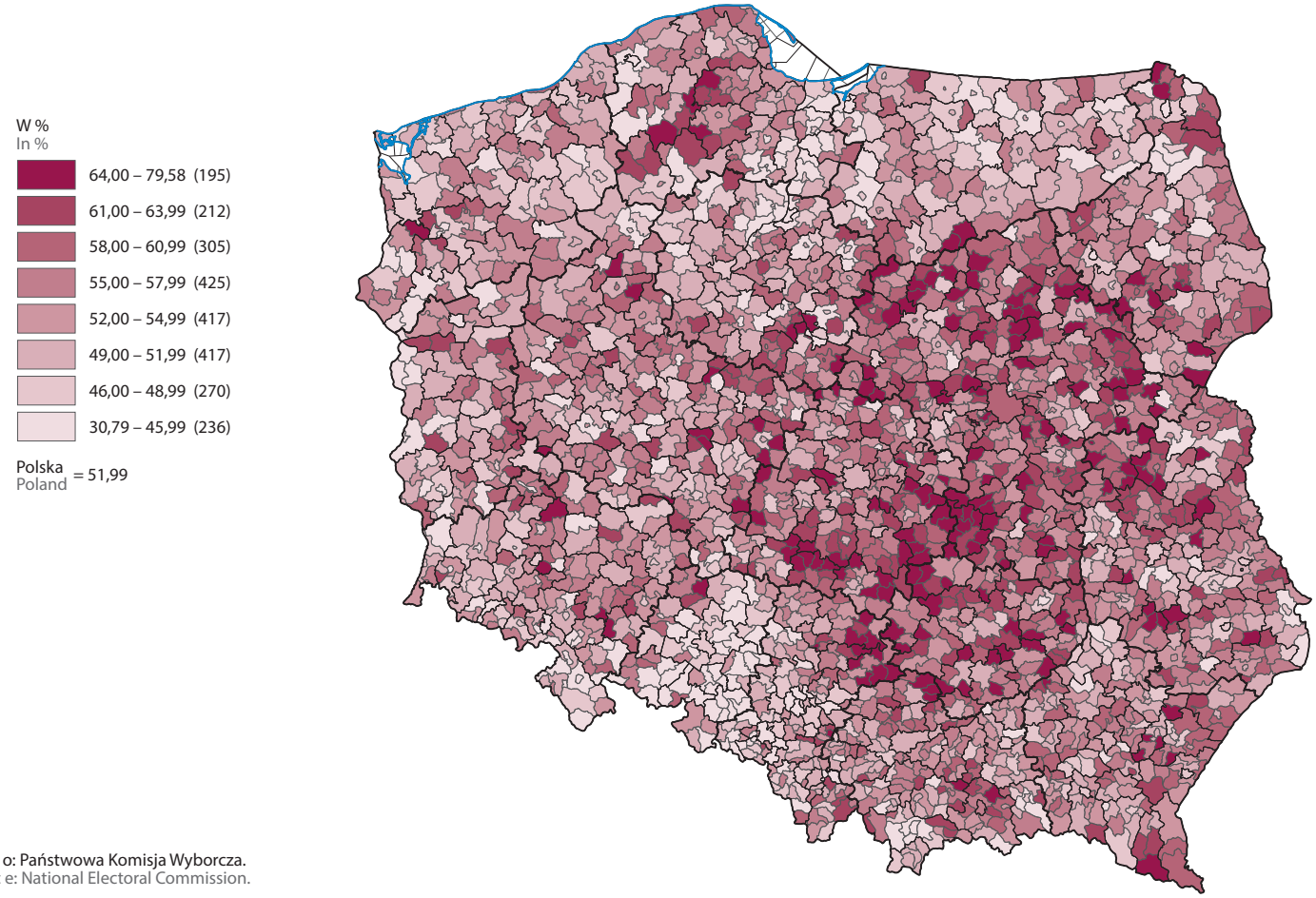

Ź r ó d ł o: Państwowa Komisja Wyborcza.
S o u r c e: National Electoral Commission.

Przeciętna powierzchnia gospodarstwa rolnego[a] w 2020 r.
Average area of farm[a] in 2020

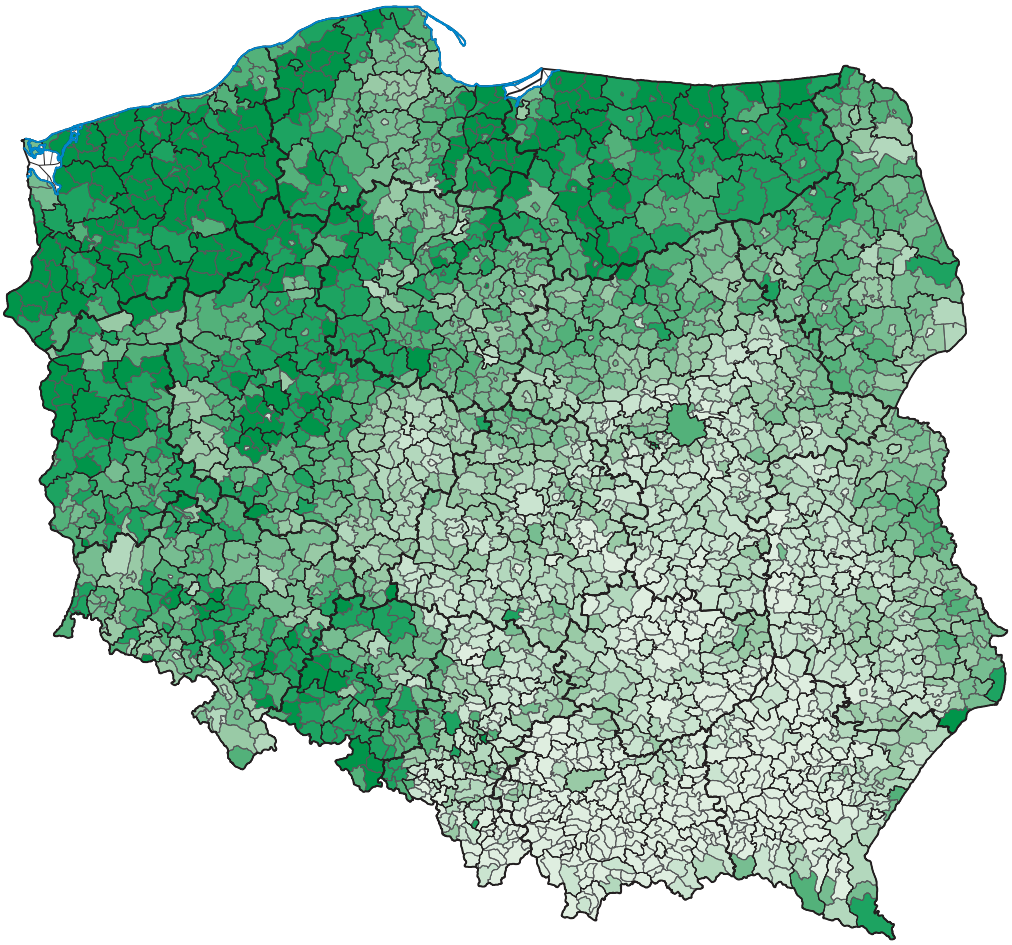

a Według siedziby gospodarstwa.
a By holdings headquarter.

Powierzchnia zasiewów w gospodarstwach rolnych[a] w 2020 r.
Sown area in farms[a] in 2020

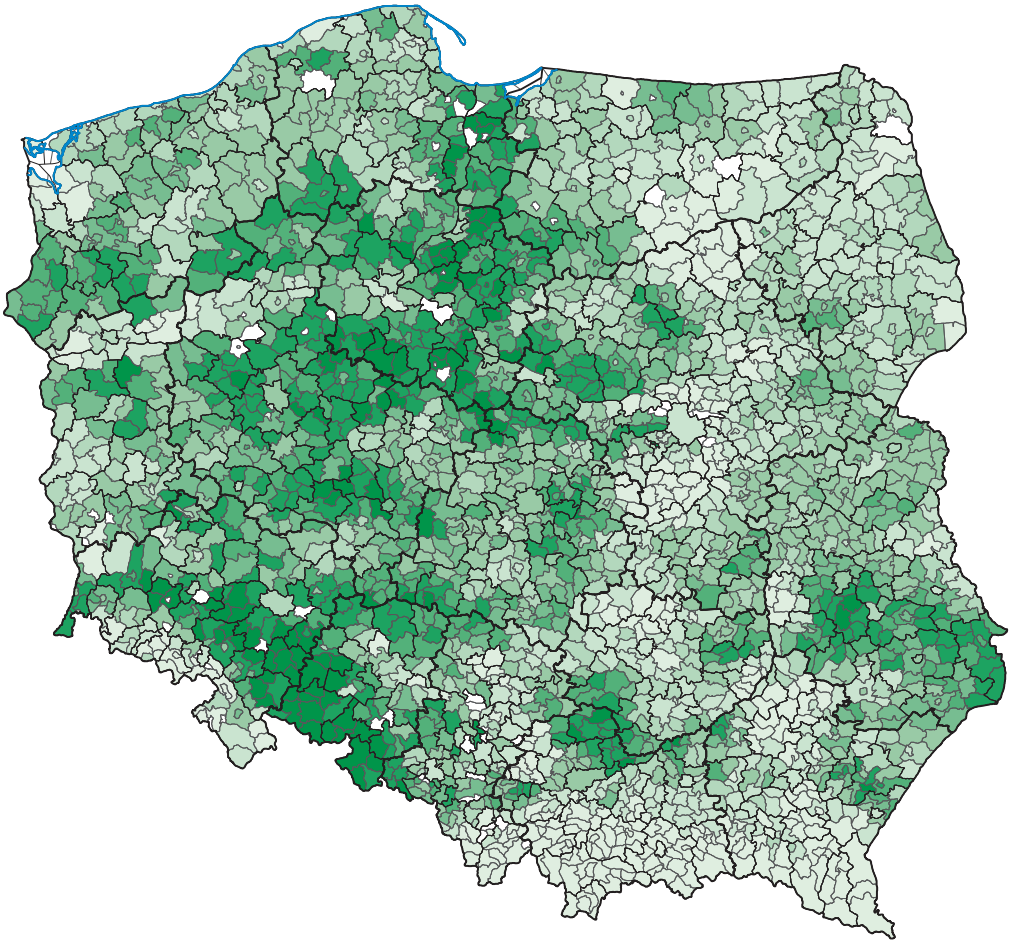

a Według siedziby gospodarstwa.
a By holdings headquarter.

Europejska Sieć Ekologiczna Natura 2000 w 2023 r.
European Ecological Network Natura 2000 in 2023



Sieć obszarów Natura 2000 to europejska sieć ekologiczna, tworzona w celu zachowania siedlisk przyrodniczych oraz gatunków roślin i zwierząt ważnych dla Wspólnoty Europejskiej. Przewiduje ona stworzenie systemu obszarów połączonych korytarzami ekologicznymi, zagospodarowanymi w sposób umożliwiający migrację, rozprzestrzenianie i wymianę puli genetycznej gatunków. Tworzenie takiej sieci jest obowiązkiem krajów członkowskich UE, a wybór sposobu ochrony poszczególnych elementów sieci pozostawia się danemu państwu. Sieć obszarów Natura 2000 obejmuje:
– specjalne obszary ochrony siedlisk (SOO) – obszary wyznaczane w celach: trwałej ochrony siedlisk przyrodniczych lub populacji zagrożonych wyginięciem gatunków roślin lub zwierząt oraz odtworzenia właściwego stanu ochrony siedlisk przyrodniczych lub właściwego stanu ochrony gatunków;
– obszary specjalnej ochrony ptaków (OSO) – obszary wyznaczane w celu ochrony populacji dziko występujących ptaków jednego lub wielu gatunków, w granicach których ptaki mają korzystne warunki bytowania w ciągu całego życia, w dowolnym jego okresie albo stadium rozwoju.

The Natura 2000 network of areas is a European ecological network set up to conserve natural habitats and species of plants and animals of importance to the European Community. It provides for the creation of a system of areas linked by ecological corridors, managed to allow the migration, dispersal and exchange of the genetic pool of species. The creation of such a network is the responsibility of EU member states, and it is left to the country concerned to choose how to protect the individual elements of the network. The Natura 2000 network of areas includes:
– special areas of conservation (SAC) – areas designated for the purposes of: permanent protection of natural habitats or populations of endangered plant or animal species, and the restoration to favourable conservation status of natural habitats or to favourable conservation status of species;
– special protection areas (SPA) – areas designated for the protection of populations of wild birds of one or more species, where birds have favourable conditions throughout their lives, at any period or stage of development.

Ź r ó d ł o: Generalna Dyrekcja Ochrony Środowiska – Centralny Rejestr Form Ochrony Przyrody.
S o u r c e: General Directorate for Environmental Protection – Central Register of Nature Conservation Forms.

Parki narodowe, parki krajobrazowe i obszary chronionego krajobrazu w 2023 r.
National parks, landscape parks and protected landscape areas in 2023

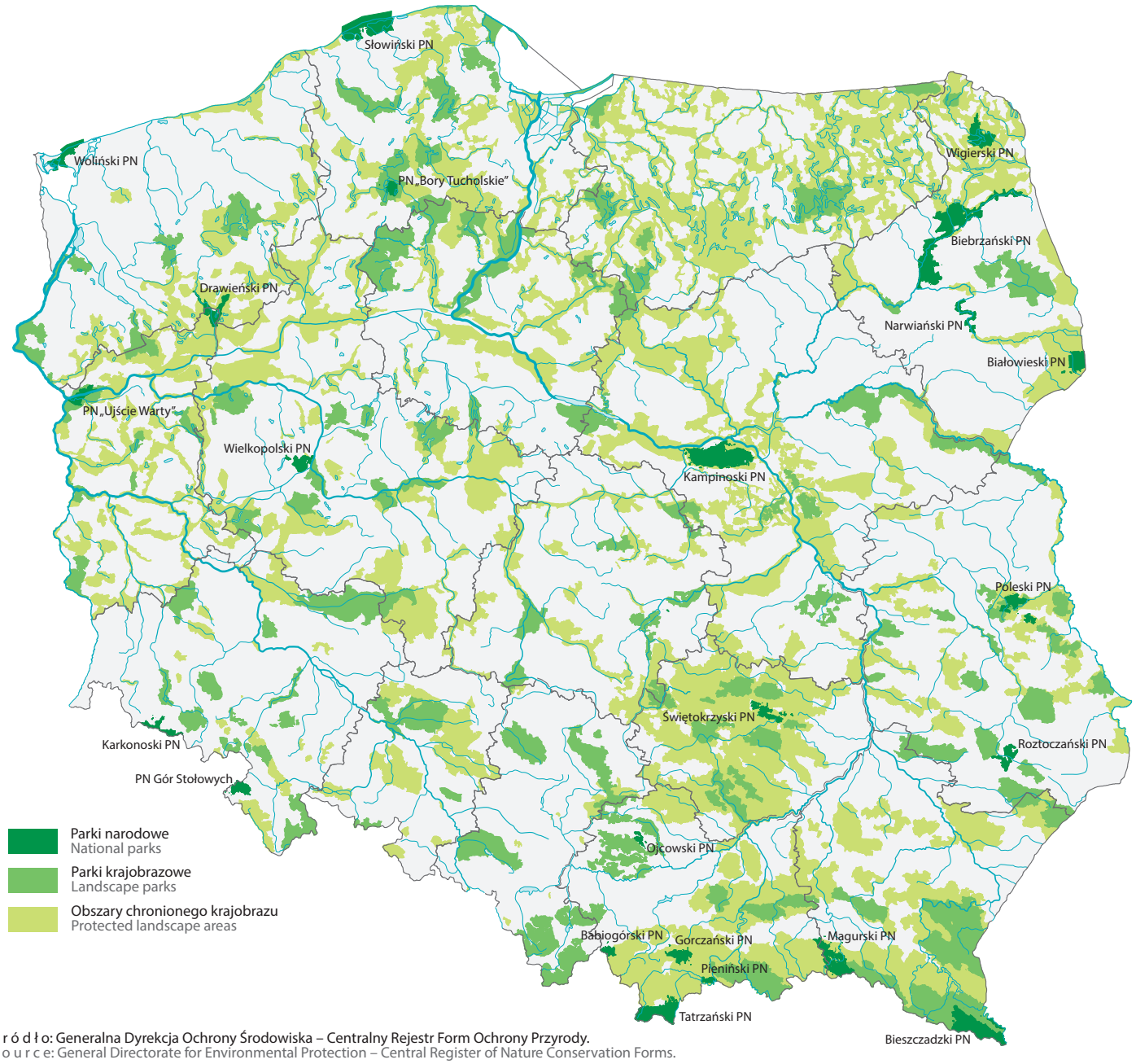

Ź r ó d ł o: Generalna Dyrekcja Ochrony Środowiska – Centralny Rejestr Form Ochrony Przyrody.
S o u r c e: General Directorate for Environmental Protection – Central Register of Nature Conservation Forms.

Struktura parków narodowych według kategorii ochronności w 2023 r.
Structure of national parks by protective categories in 2023

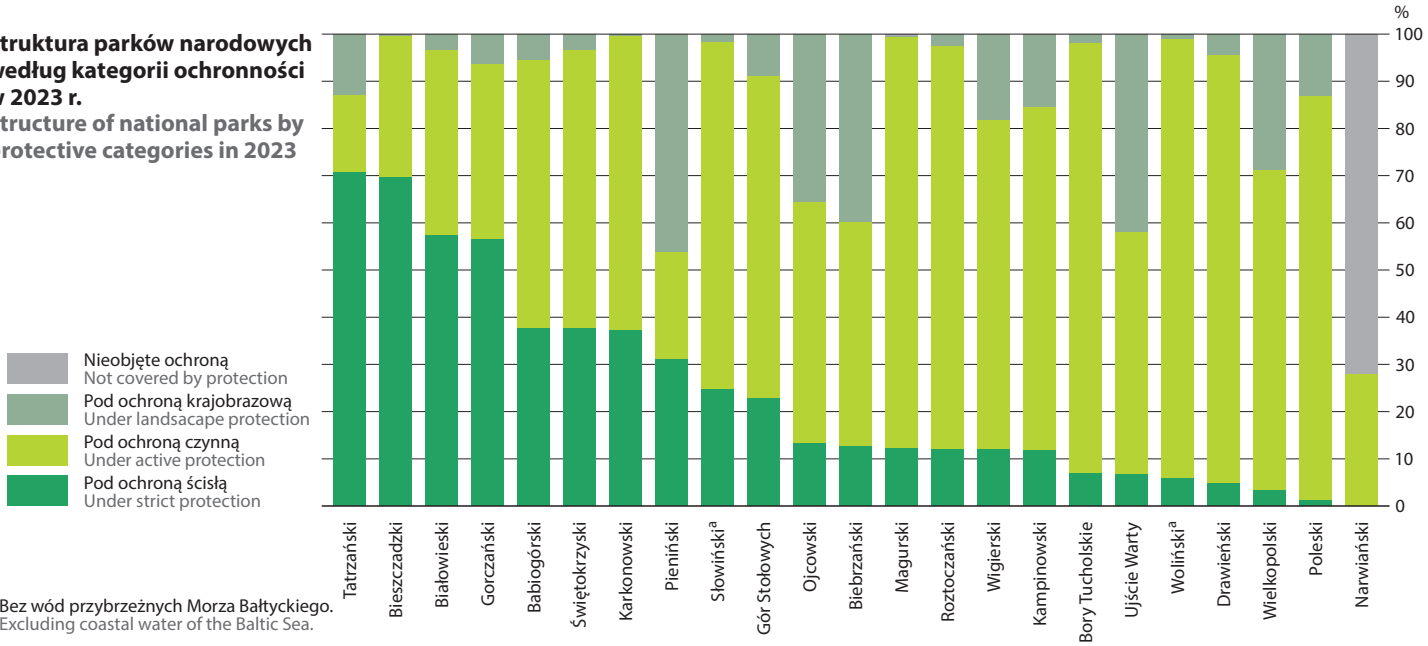

a Bez wód przybrzeżnych Morza Bałtyckiego.
a Excluding coastal water of the Baltic Sea.

Lesistość[a] w 2023 r.
Forest cover[a] in 2023

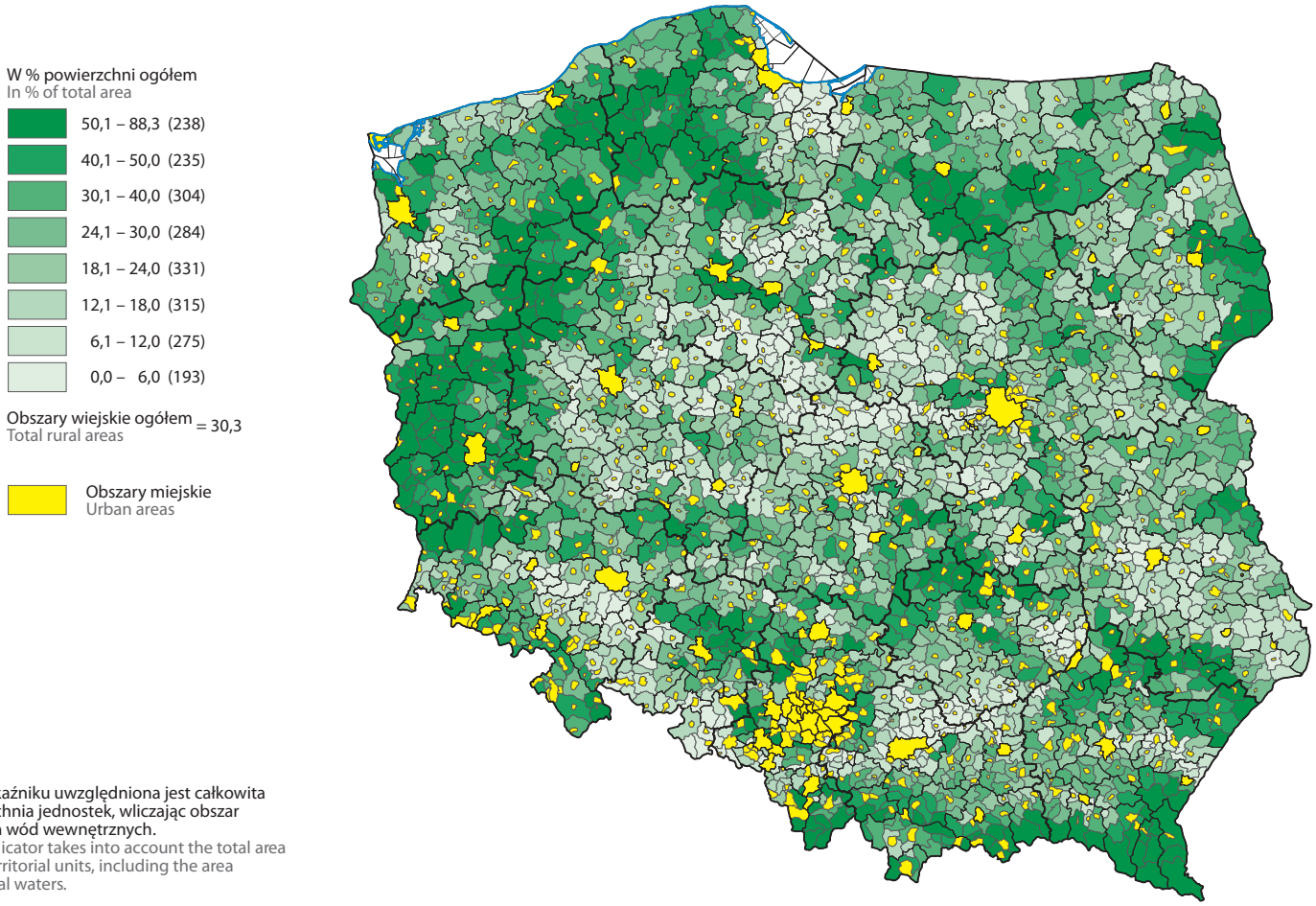

a We wskaźniku uwzględniona jest całkowita powierzchnia jednostek, wliczając obszar morskich wód wewnętrznych.
a The indicator takes into account the total area of the territorial units, including the area of internal waters.

Obszary o szczególnych walorach przyrodniczych prawnie chronione[a] w 2023 r.
Areas of special nature value under legal protection[a] in 2023

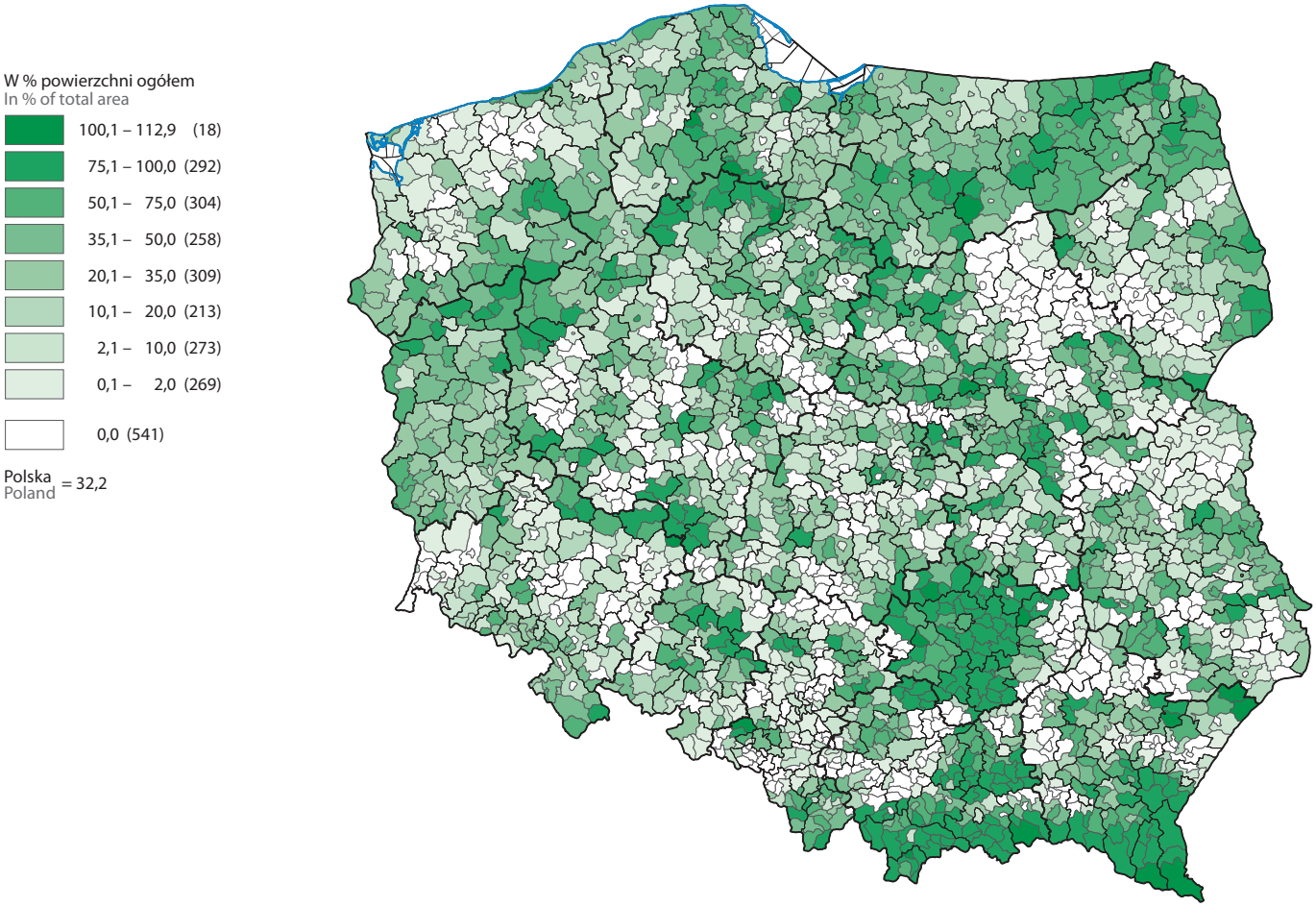

Udział dochodów własnych w dochodach ogółem budżetów gmin i miast na prawach powiatu w 2023 r.
Share of own revenue in the total revenue of budgets of municipalities and cities with county status in 2023

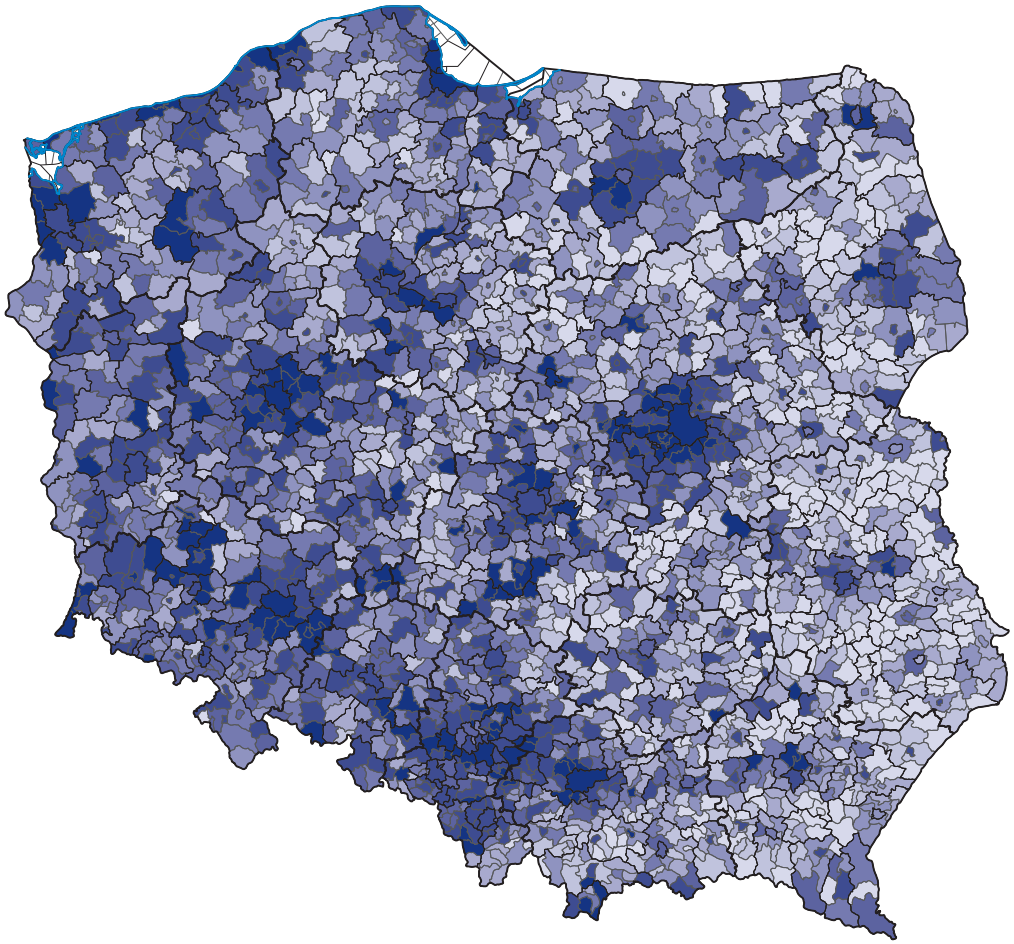

Udział podatku dochodowego od osób fizycznych i podatku od osób prawnych w dochodach własnych ogółem w 2023 r.
Share of personal income tax and corporation income tax in the total own revenues in 2023

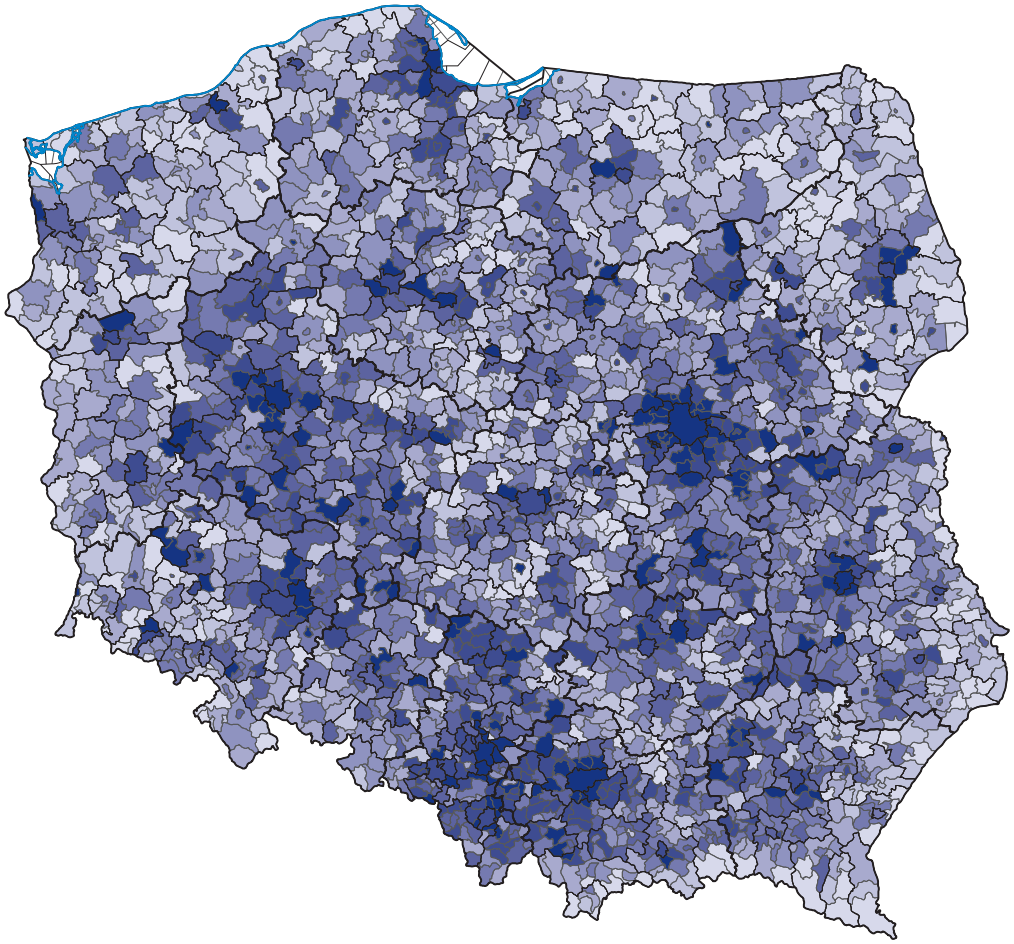

Wydatki gmin i miast na prawach powiatu na ochronę powietrza atmosferycznego i klimatu w latach 2010–2023[a]
Expenditure of municipalities and cities with county status on protection of air and climate in 2010–2023[a]

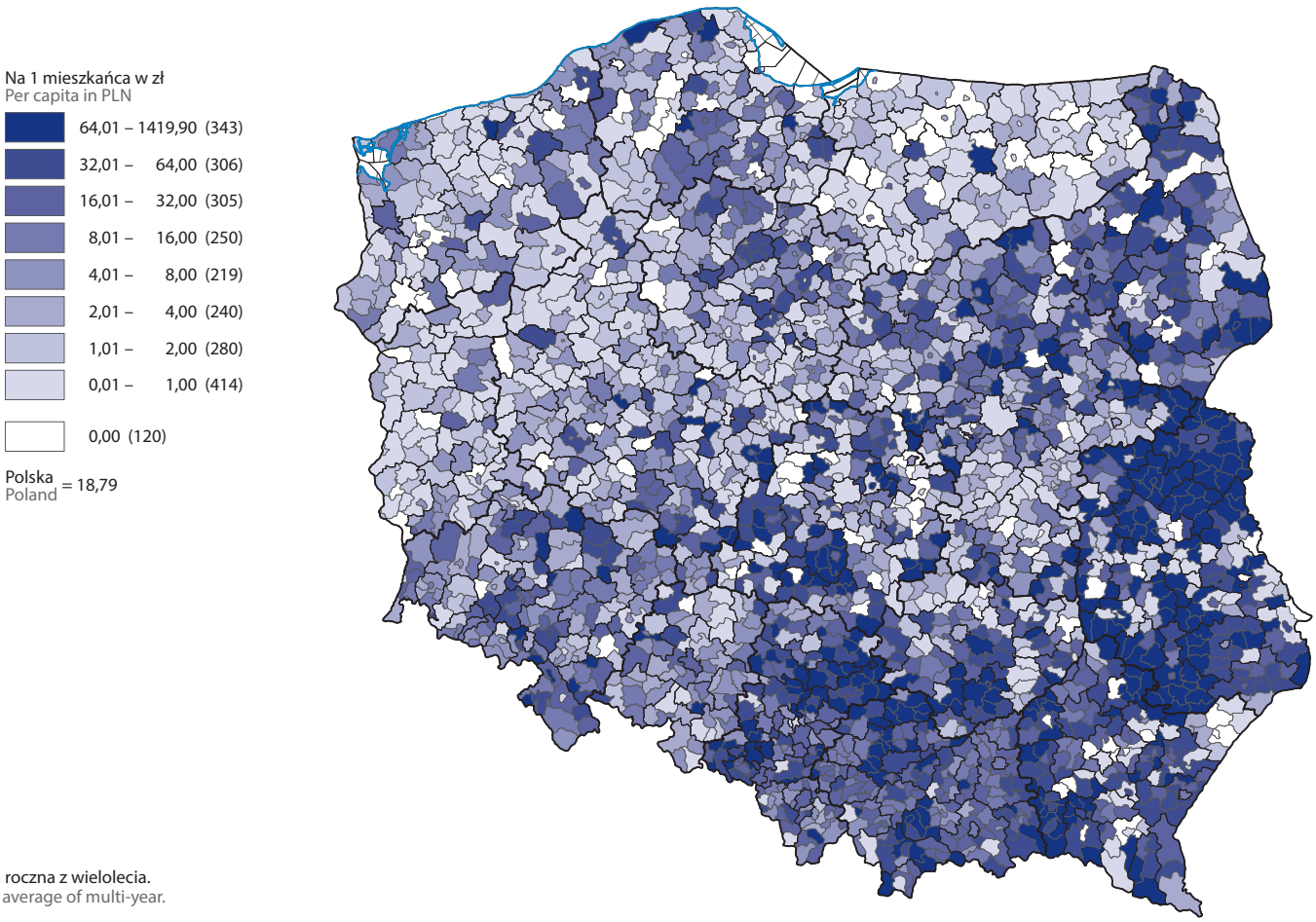

a Średnia roczna z wielolecia.
a Annual average of multi-year.

Wydatki gmin i miast na prawach powiatu na oczyszczanie miast i wsi w latach 2010–2023[a]
Expenditure of municipalities and cities with county status on cleaning of cities and villages in 2010–2023[a]

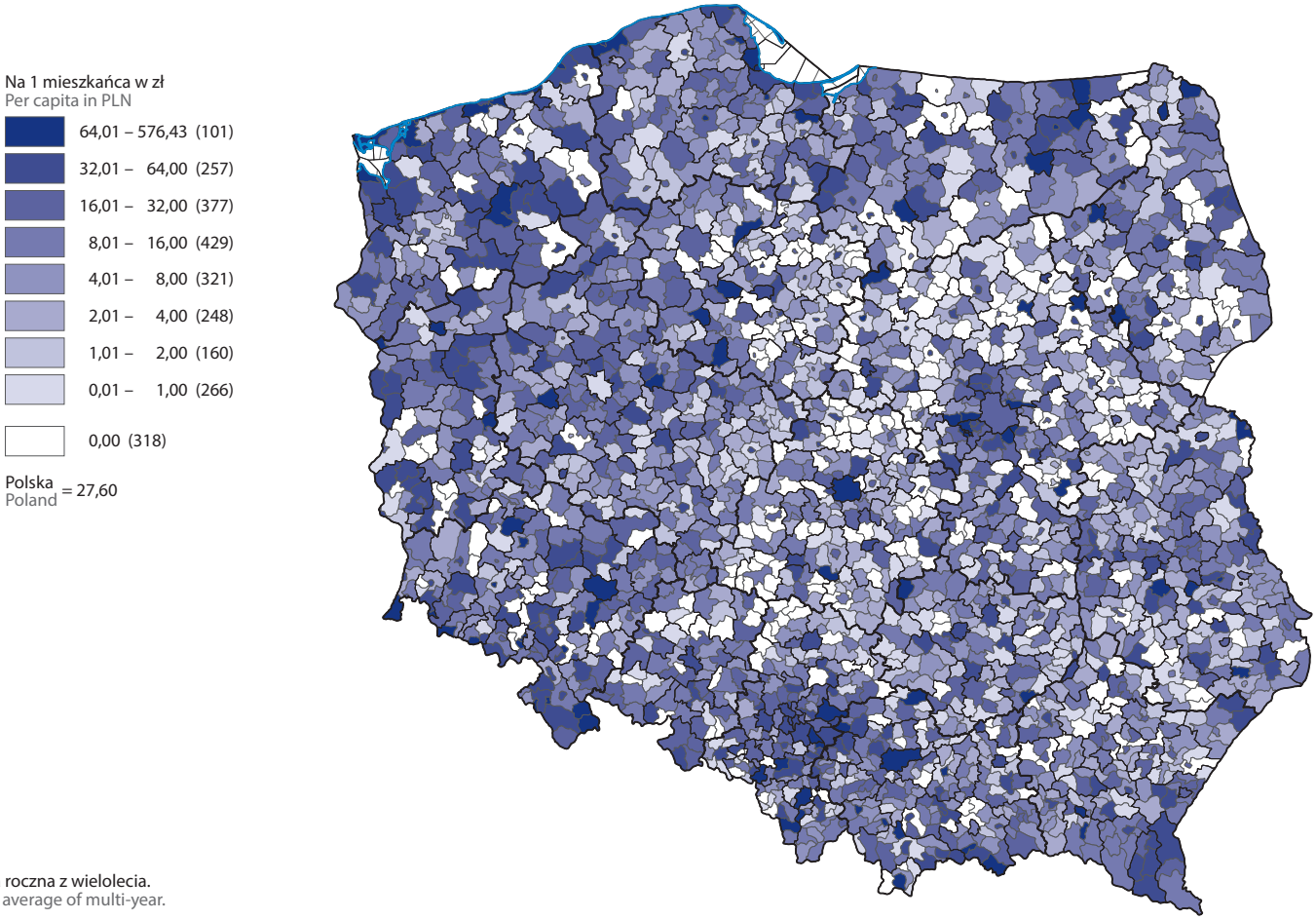

a Średnia roczna z wielolecia.
a Annual average of multi-year.

Wydatki inwestycyjne w latach 2010–2023[a]
Investment expenditure in 2010–2023[a]

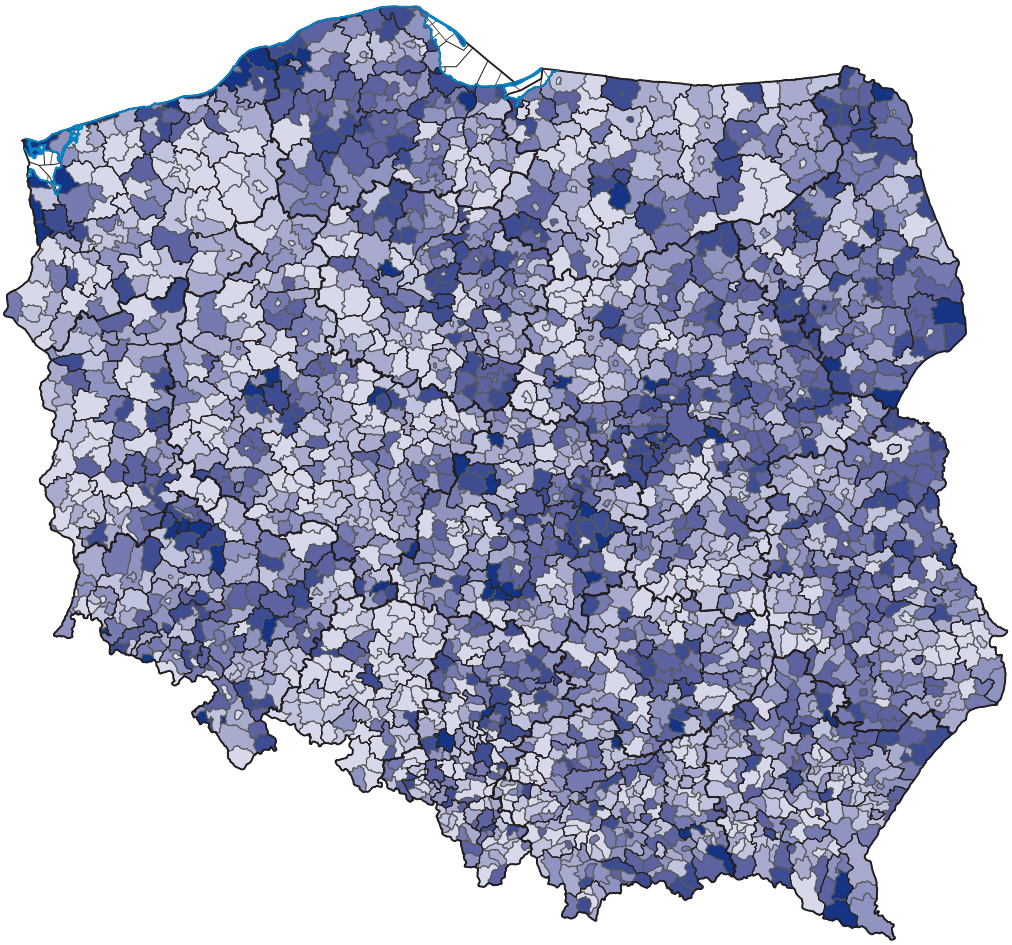

a Średnia roczna z wielolecia.
a Annual average of multi-year.

Środki z Unii Europejskiej na finansowanie programów i projektów unijnych[a] w latach 2010–2023[b]
European Union funds to finance EU programs and projects[a] in 2010–2023[b]

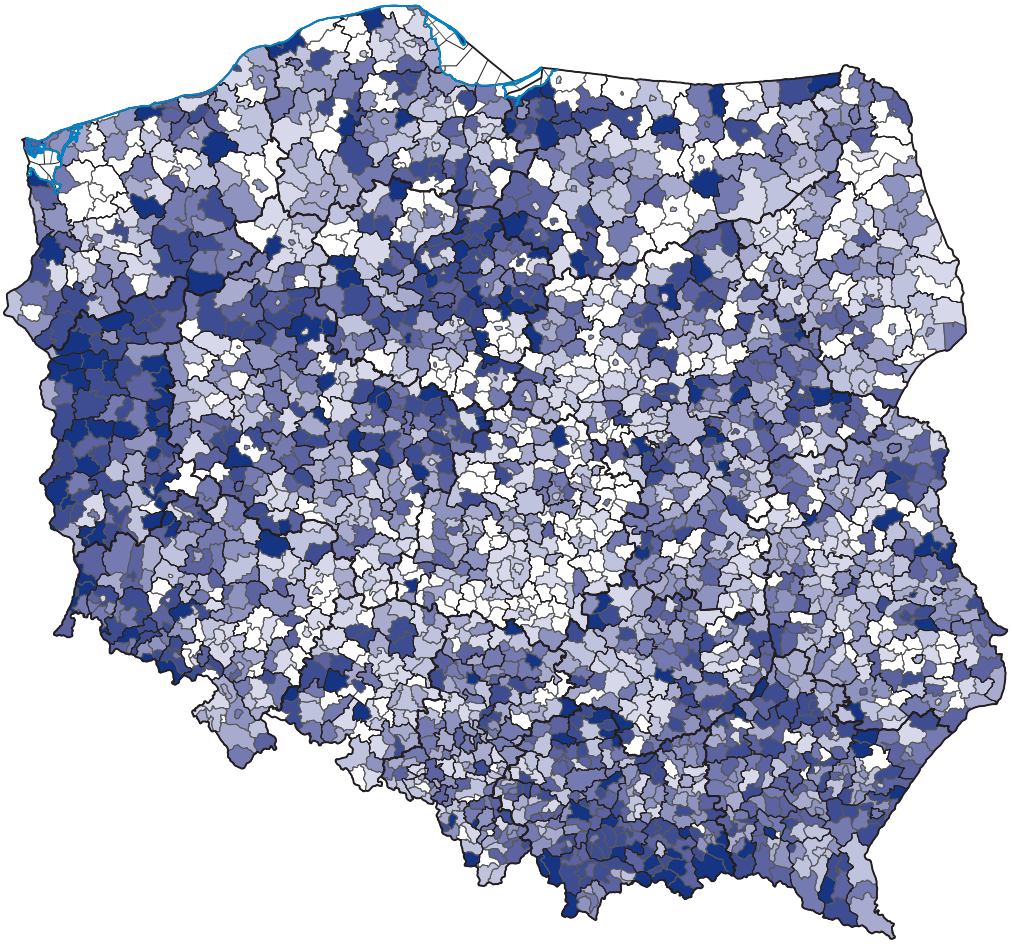

a Uwzględniono dochody jednostek samorządu terytorialnego klasyfikowane z czwartą cyfrą paragrafów oznaczonych jako 1, 5 i 8 według szczegółowej klasyfikacji dochodów, wydatków, przychodów i rozchodów oraz środków pochodzących ze źródeł zagranicznych.
b Średnia roczna z wielolecia.
a Include the local government units revenue categorized with the fourth digit of paragraphs denoted as 1, 5 and 8 in conformance with the detailed classification of revenue, expenditures, proceeds and outlays as well as funds from foreign sources.
b Annual average of multi-year.

Ludność na obszarach wiejskich (według klasyfikacji DEGURBA) w 2023 r.[a]
Population in rural areas (by the DEGURBA classification) in 2023[a]

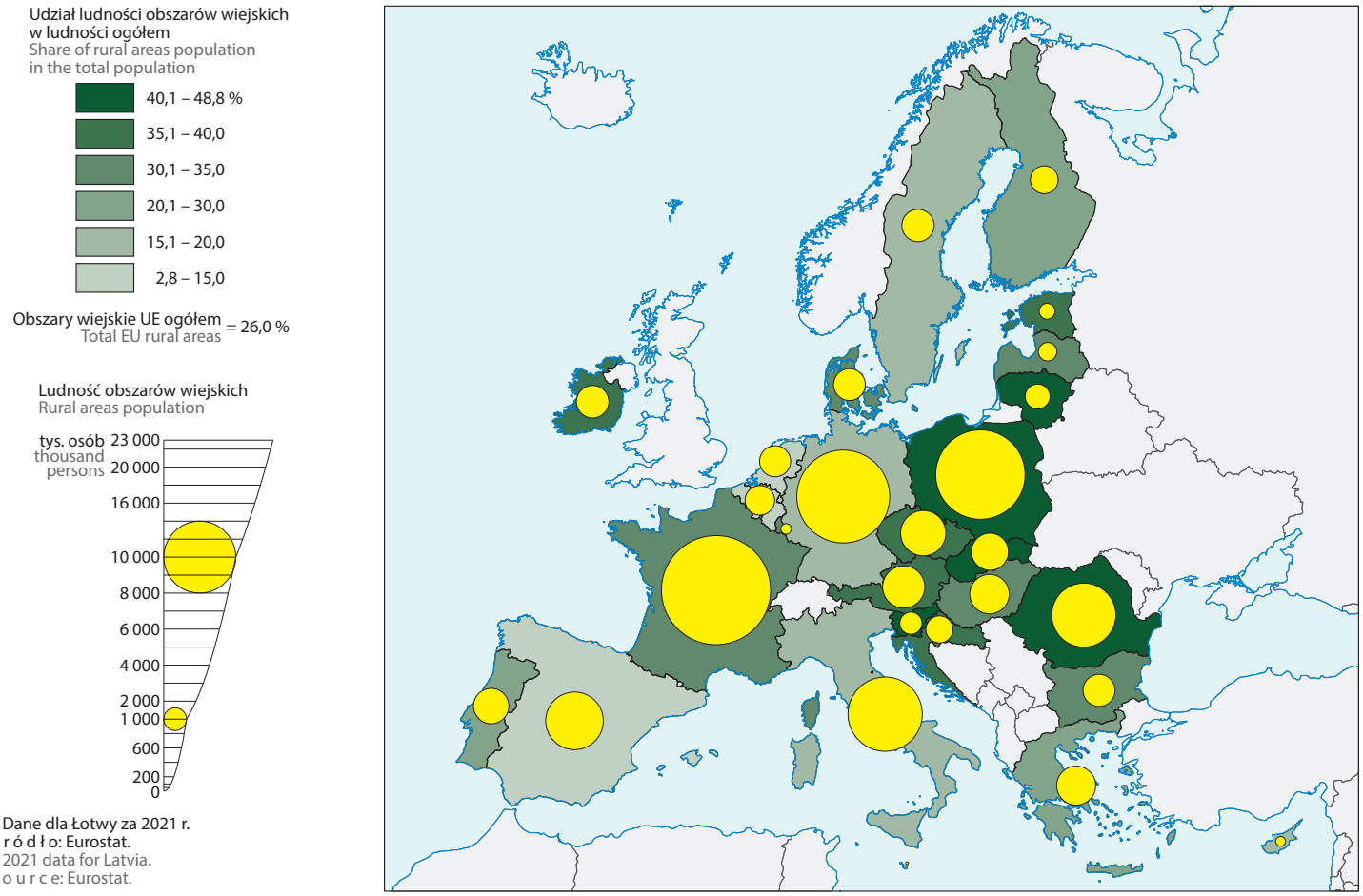

a Dane dla Łotwy za 2021 r.
Ź r ó d ł o: Eurostat.
a 2021 data for Latvia.
S o u r c e: Eurostat.

Ludność w wieku 15–74 lata na obszarach wiejskich (według klasyfikacji DEGURBA) w 2023 r.
Population aged 15–74 in rural areas (by the DEGURBA classification) in 2023

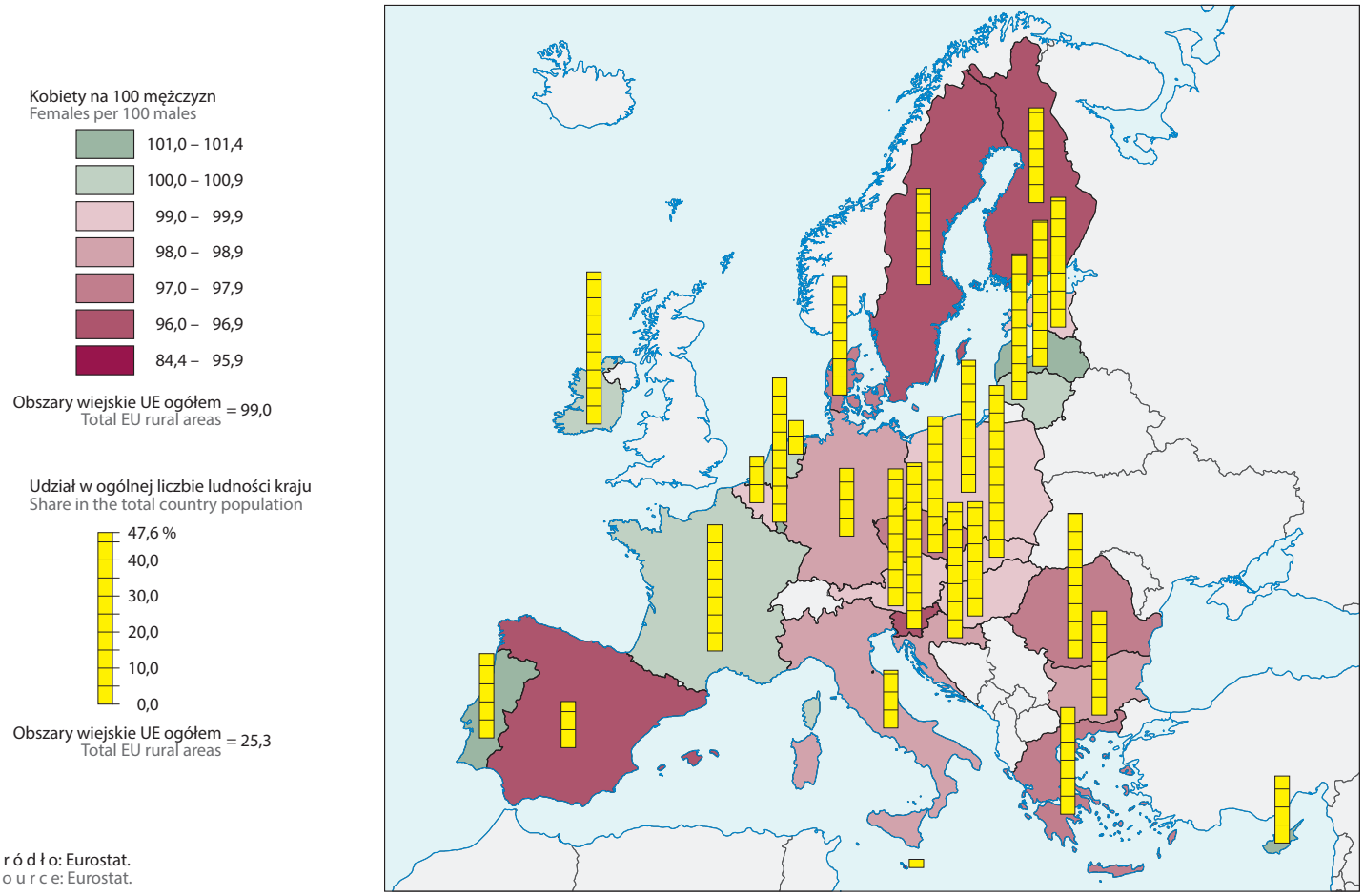

Ź r ó d ł o: Eurostat.
S o u r c e: Eurostat.

Pracujący w wieku 15–74 lata na obszarach wiejskich (według klasyfikacji DEGURBA) w 2023 r.
Employed persons aged 15–74 in rural areas (by the DEGURBA classification) in 2023

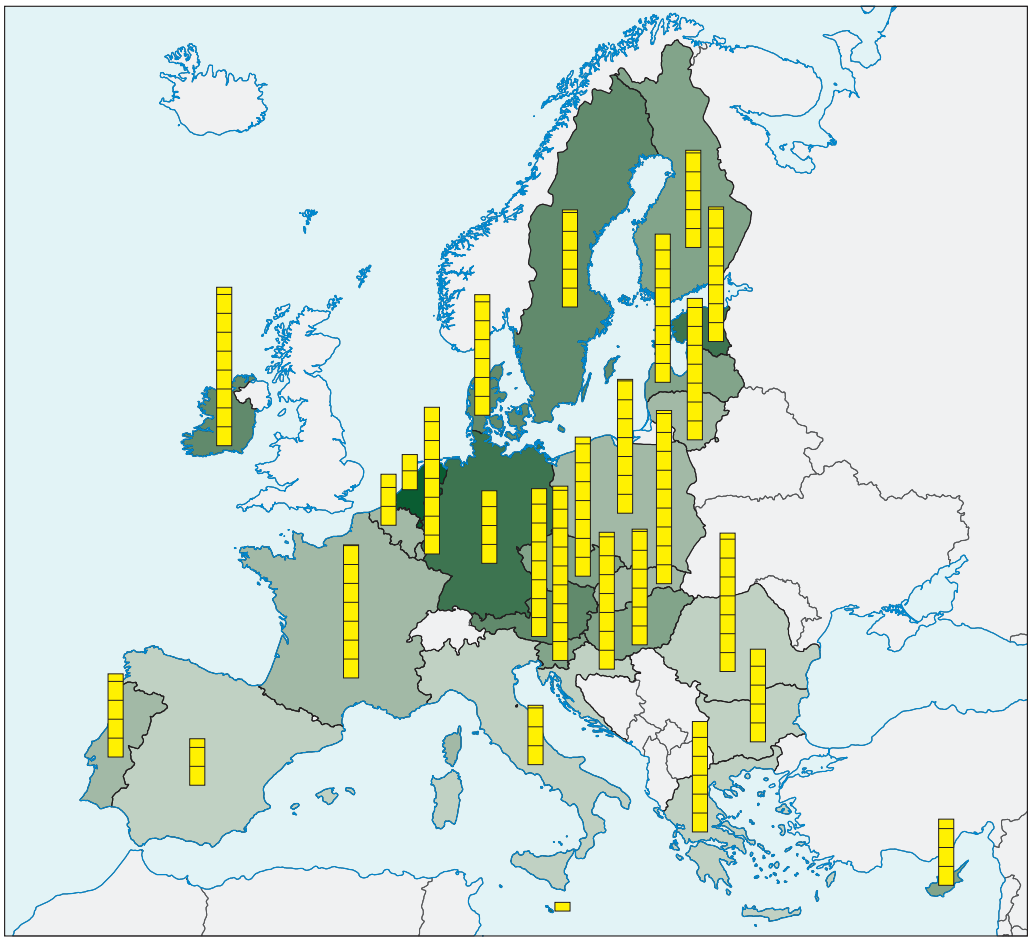

Ź r ó d ł o: Eurostat.
S o u r c e: Eurostat.

Osoby pracujące według czasu dojazdu do pracy na obszarach wiejskich (według klasyfikacji DEGURBA) w 2019 r.
Employed persons by commuting time in rural areas (by the DEGURBA classification) in 2019

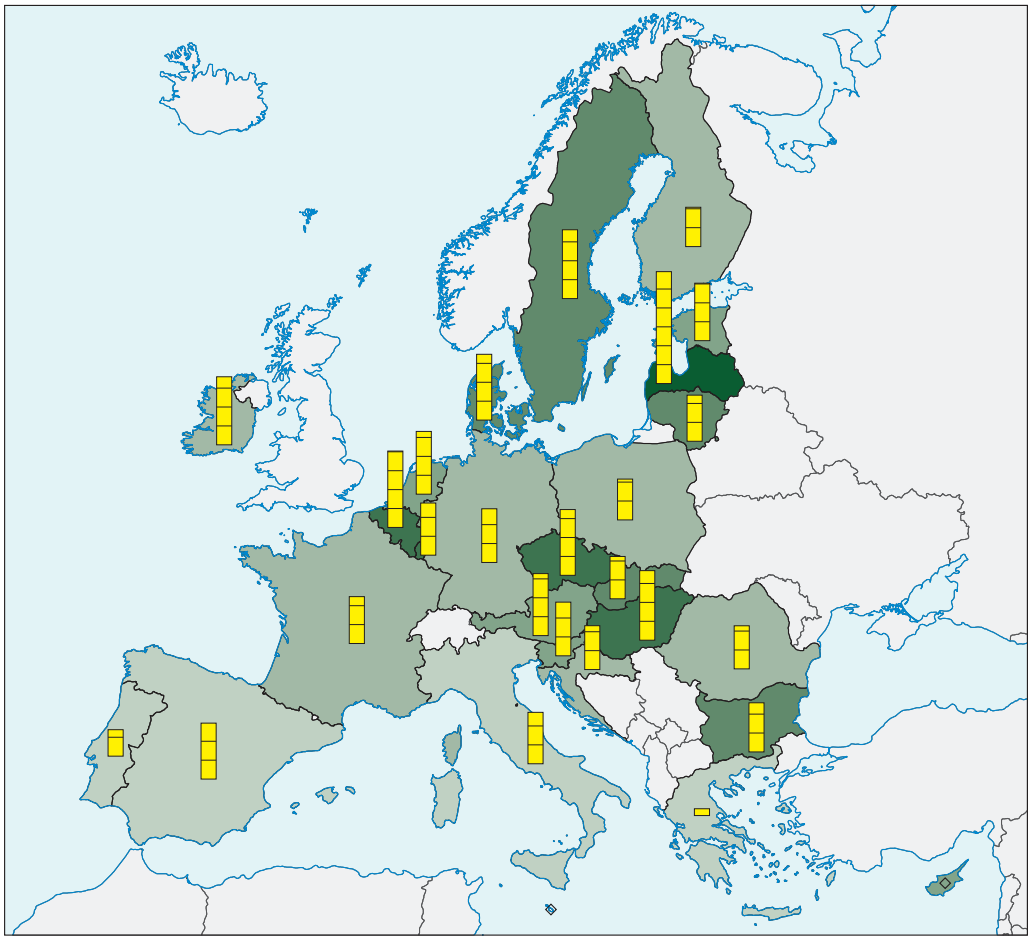

Ź r ó d ł o: Eurostat.
S o u r c e: Eurostat.

Luka w zatrudnieniu ze względu na płeć ludności w wieku 20–64 lata na obszarach wiejskich (według klasyfikacji DEGURBA) w 2023 r.
Gender employment gap aged 20–64 in rural areas (by the DEGURBA classification) in 2023

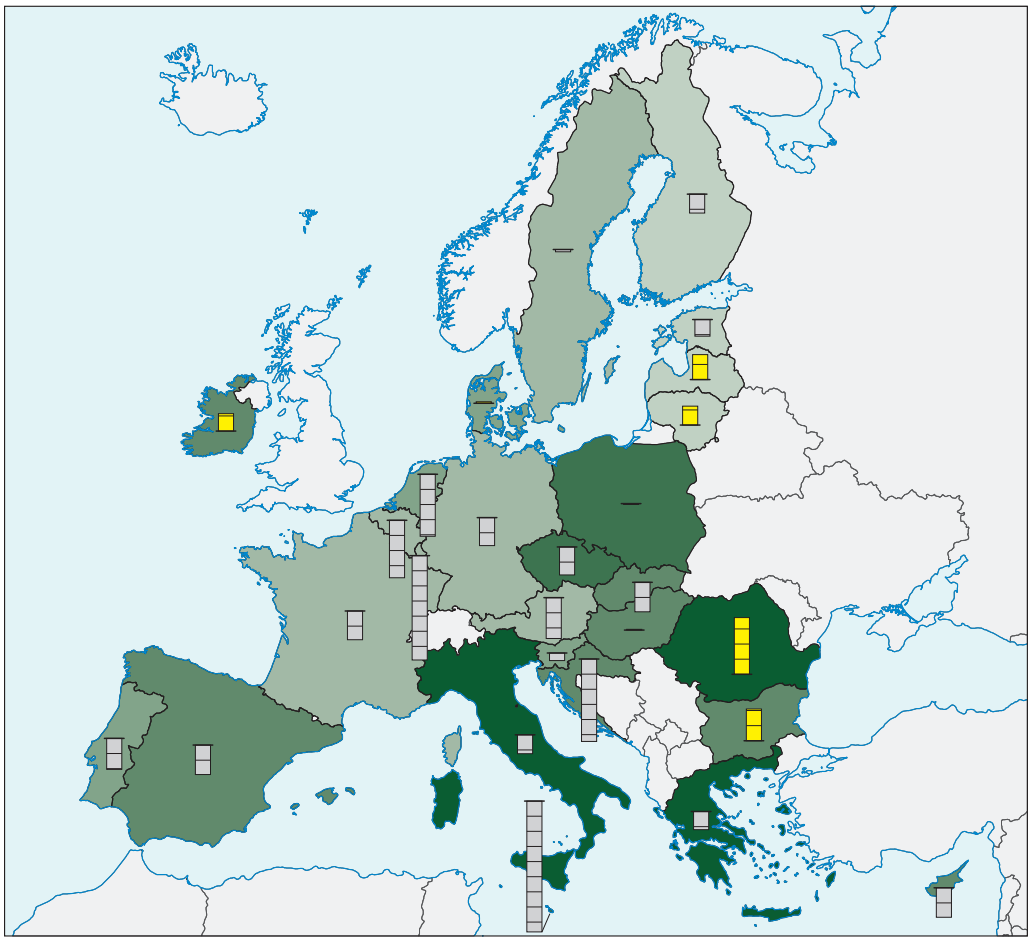

Ź r ó d ł o: Eurostat.
S o u r c e: Eurostat.

Stopa bezrobocia na obszarach wiejskich (według klasyfikacji DEGURBA) w 2023 r.
Unemployment rate in rural areas (by the DEGURBA classification) in 2023

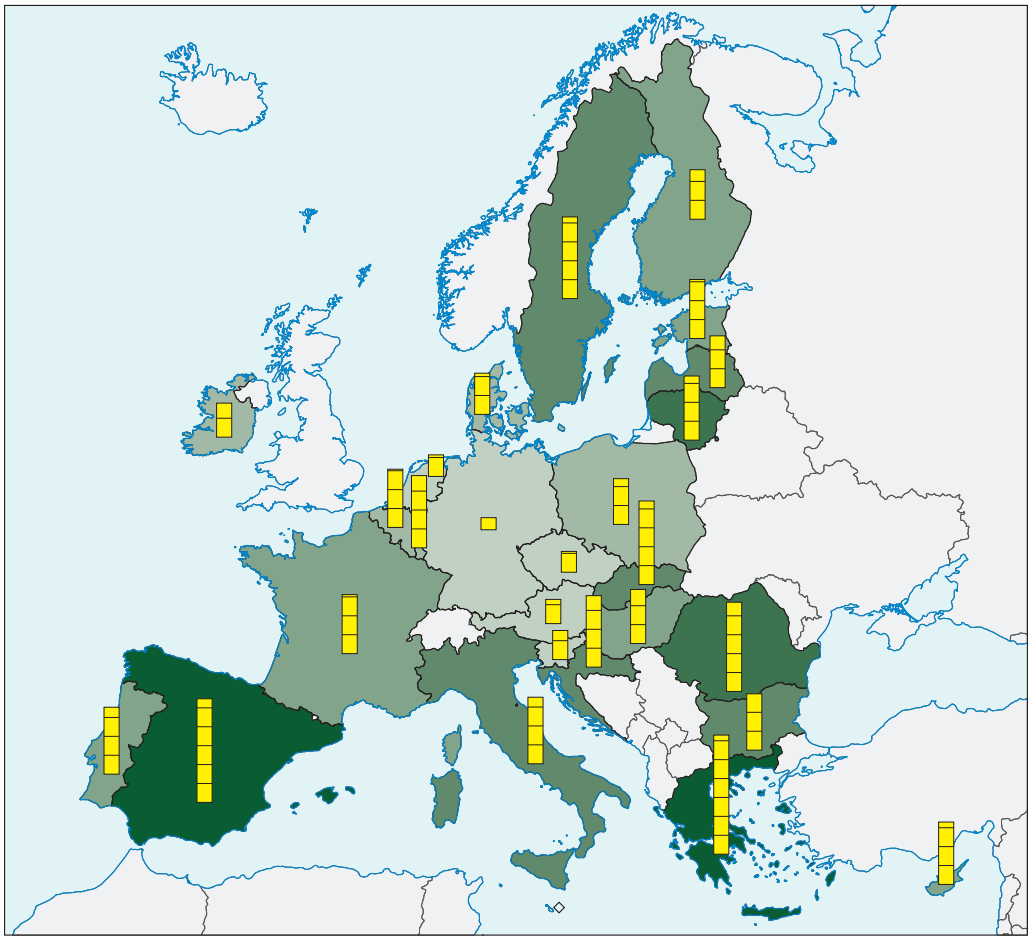

Ź r ó d ł o: Eurostat.
S o u r c e: Eurostat.

Przeciętny roczny ekwiwalentny dochód do dyspozycji netto na obszarach wiejskich (według klasyfikacji DEGURBA) w 2023 r.
Mean annual equivalised net income in rural areas (by the DEGURBA classification) in 2023

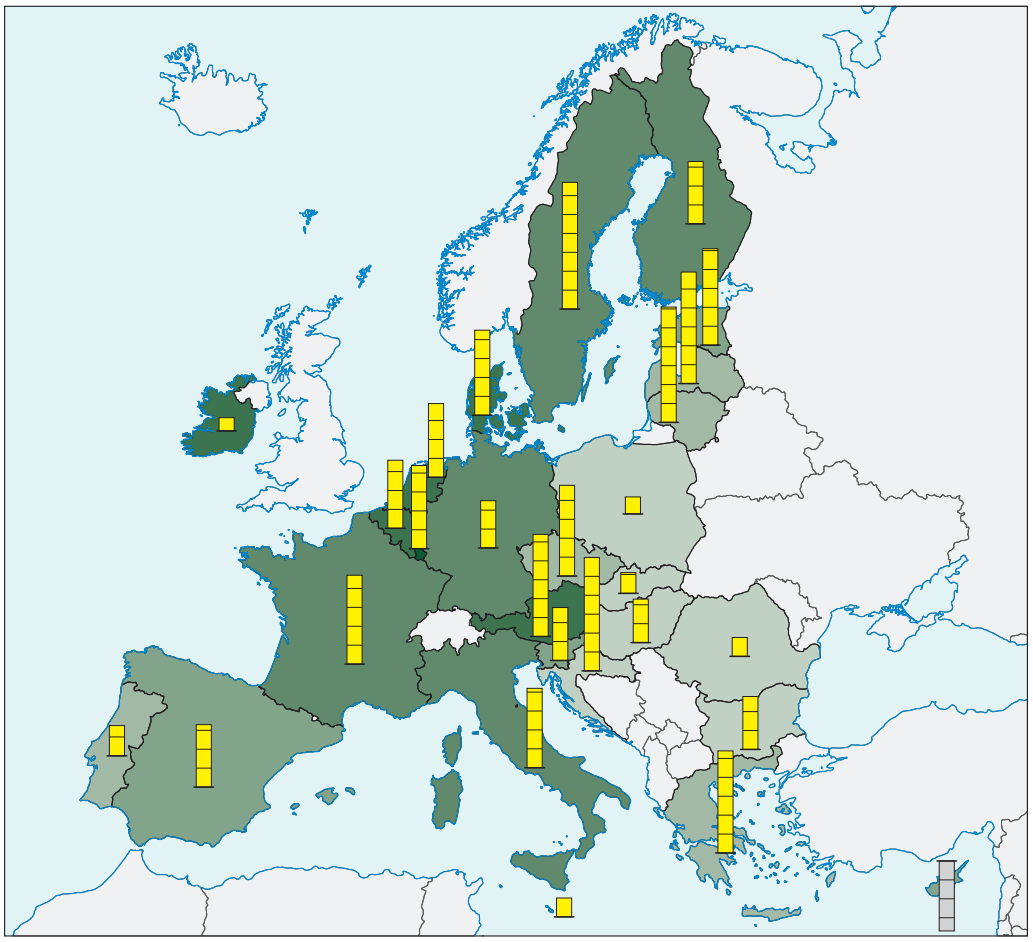

Ź r ó d ł o: Eurostat.
S o u r c e: Eurostat.

Mediana rocznego ekwiwalentnego dochodu do dyspozycji netto na obszarach wiejskich (według klasyfikacji DEGURBA) w 2023 r.
Median annual equivalised net income in rural areas (by the DEGURBA classification) in 2023

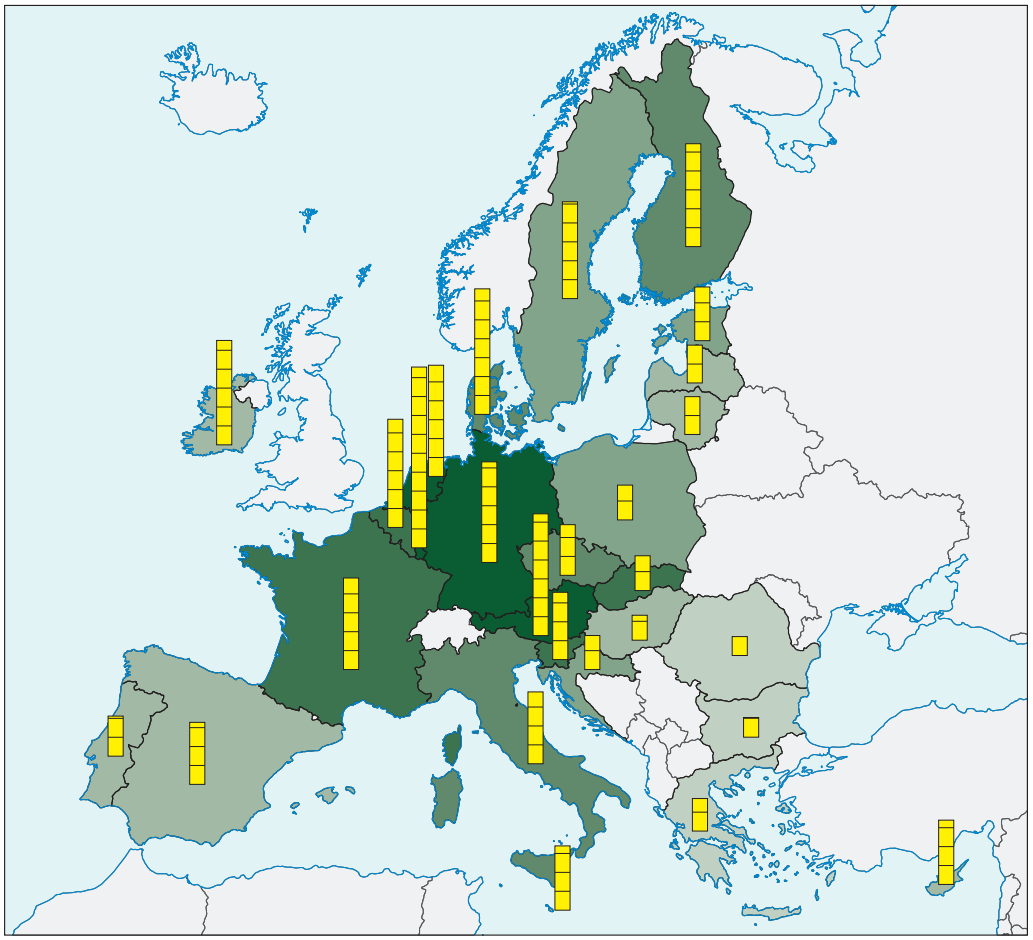

Ź r ó d ł o: Eurostat.
S o u r c e: Eurostat.

Stopa zagrożenia ubóstwem na obszarach wiejskich (według klasyfikacji DEGURBA) w 2023 r.
At-risk-of-poverty rate in rural areas (by the DEGURBA classification) in 2023

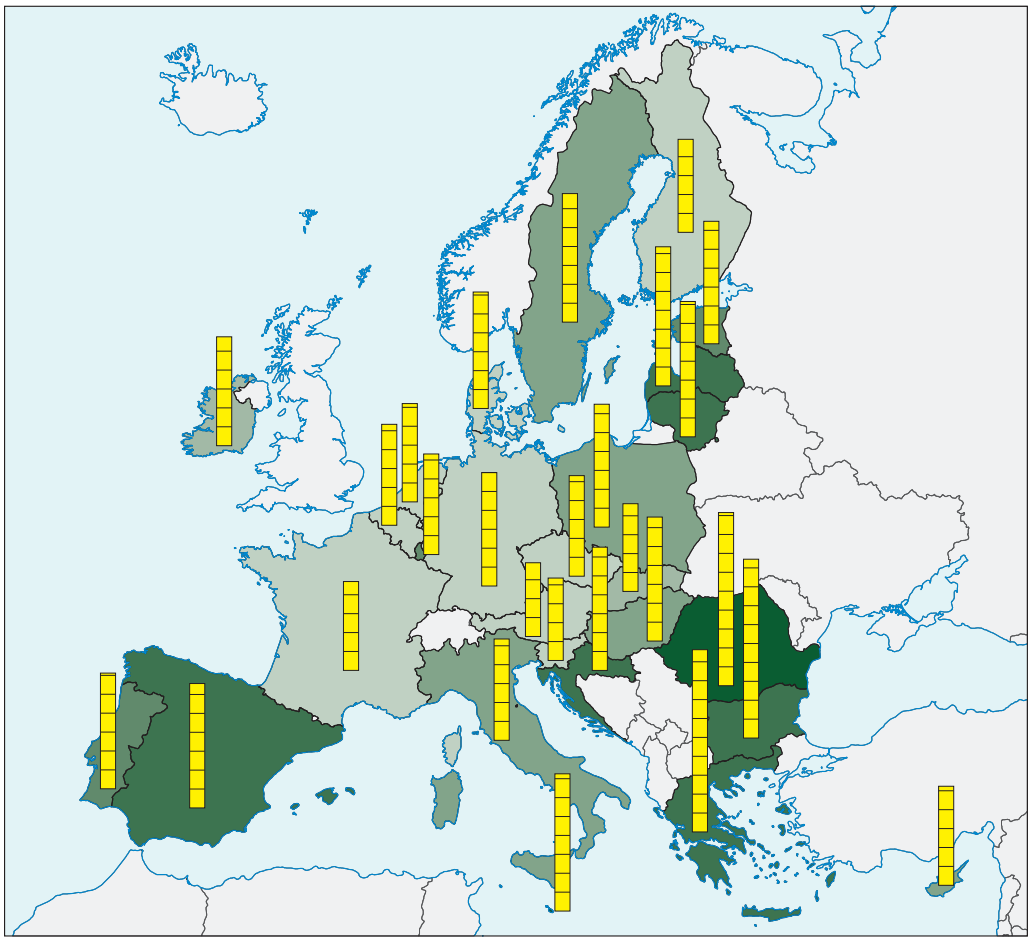

Ź r ó d ł o: Eurostat.
S o u r c e: Eurostat.

Odsetek osób o dochodach równych lub wyższych od określonych progów krajowych na obszarach wiejskich (wg DEGURBA) w 2023 r.
Share of people having income greater or equal to specific national thresholds in rural areas (by the DEGURBA classification) in 2023

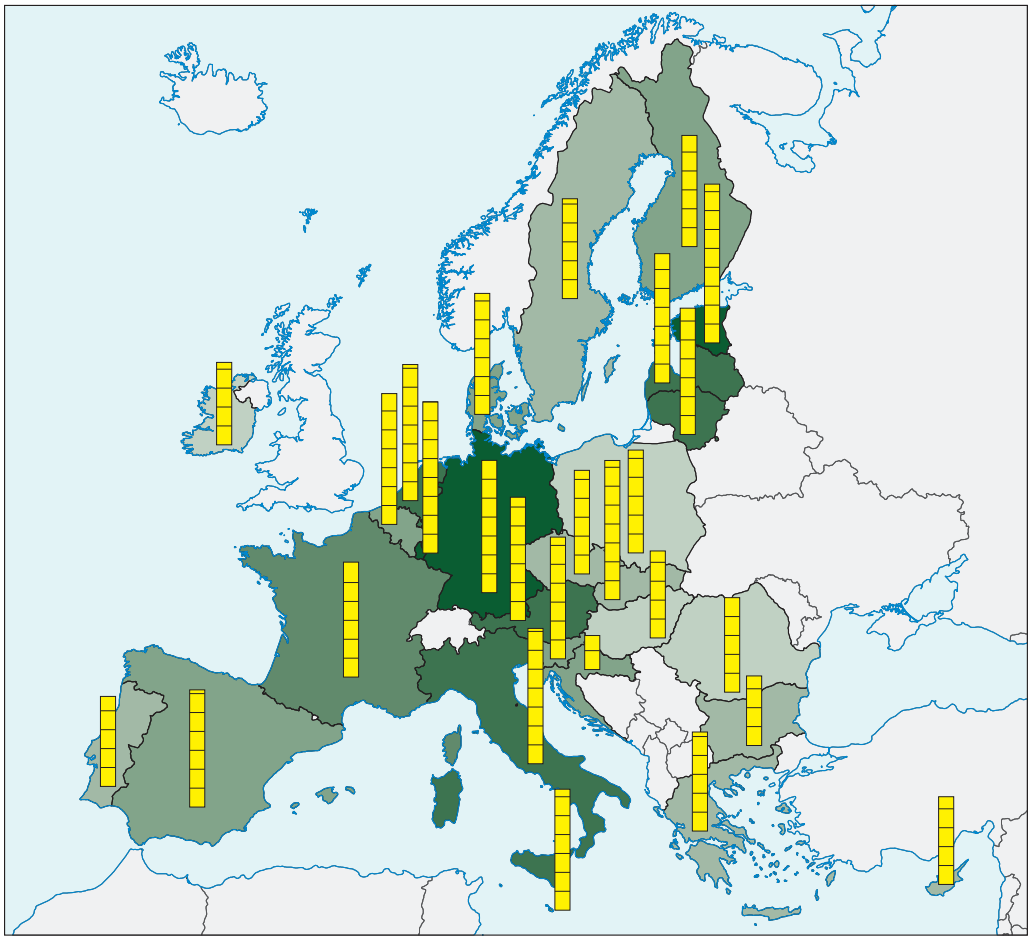

Ź r ó d ł o: Eurostat.
S o u r c e: Eurostat.

Ludność w wieku 15–74 lata z wykształceniem wyższym według płci na obszarach wiejskich (według klasyfikacji DEGURBA) w 2023 r.
Population aged 15–74 with tertiary education by sex in rural areas (by the DEGURBA classification) in 2023

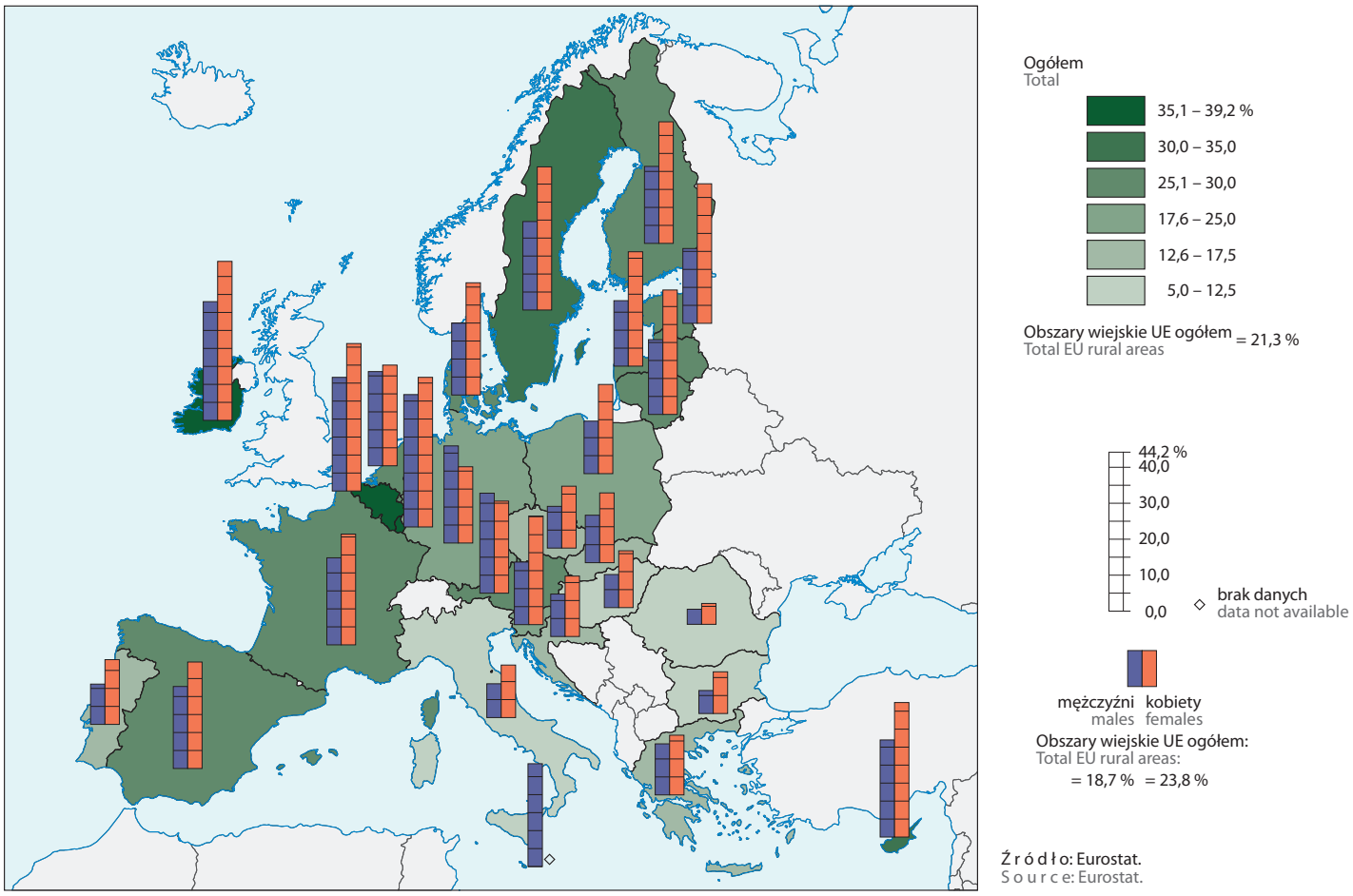

Ź r ó d ł o: Eurostat.
S o u r c e: Eurostat.

Ludność uczestnicząca w kształceniu lub szkoleniu na obszarach wiejskich (wg klasyfikacji DEGURBA) w 2022 r. w porównaniu z 2011 r.
Population participating in education or training in rural areas (by the DEGURBA classification) in 2022 compared to 2011

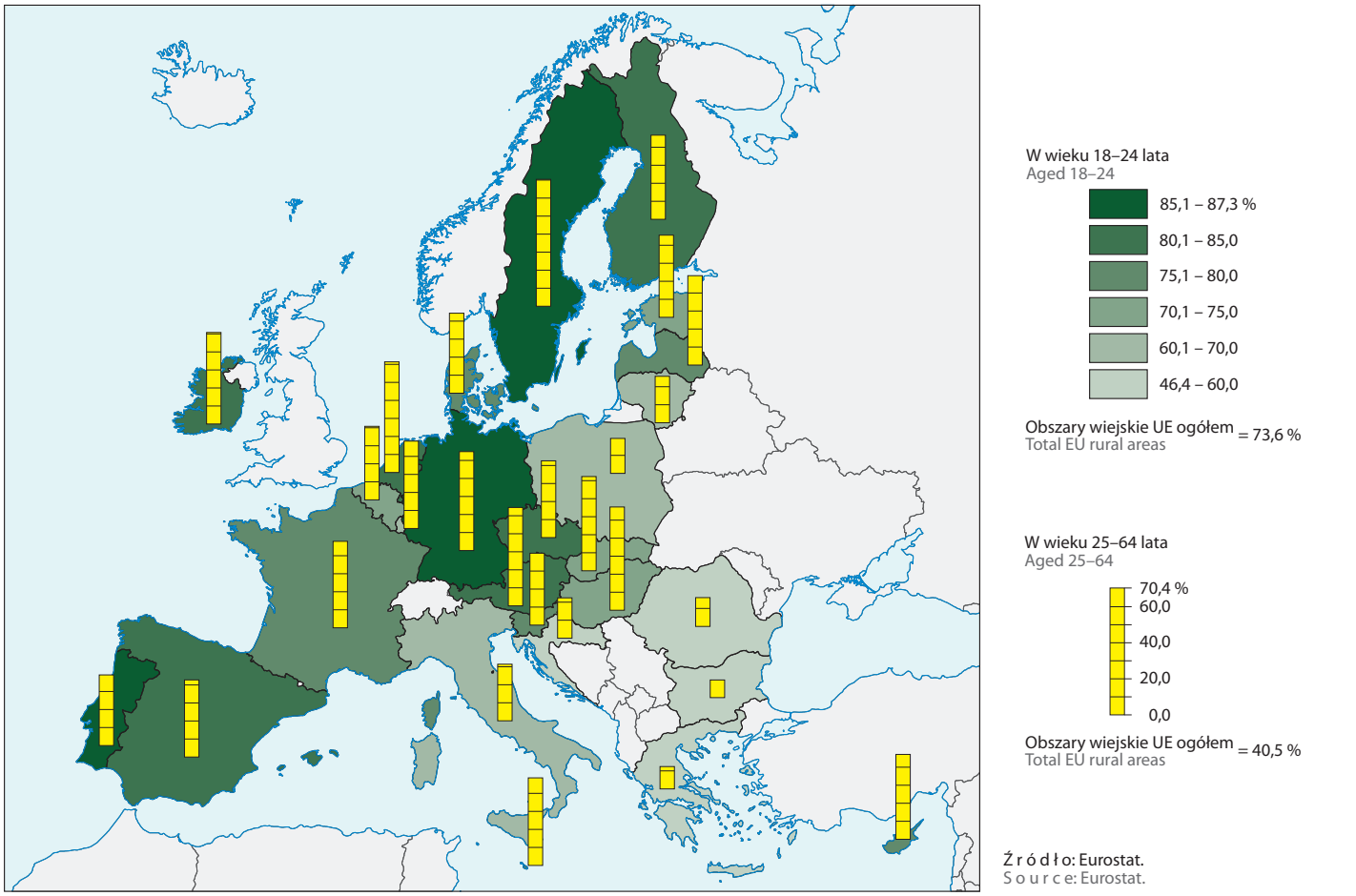

Ź r ó d ł o: Eurostat.
S o u r c e: Eurostat.

Sytuacja osób młodych (w wieku 18–24 lata) na obszarach wiejskich (według klasyfikacji DEGURBA) w 2023 r.
The situation of young people (aged 18–24) in rural areas (by the DEGURBA classification) in 2023

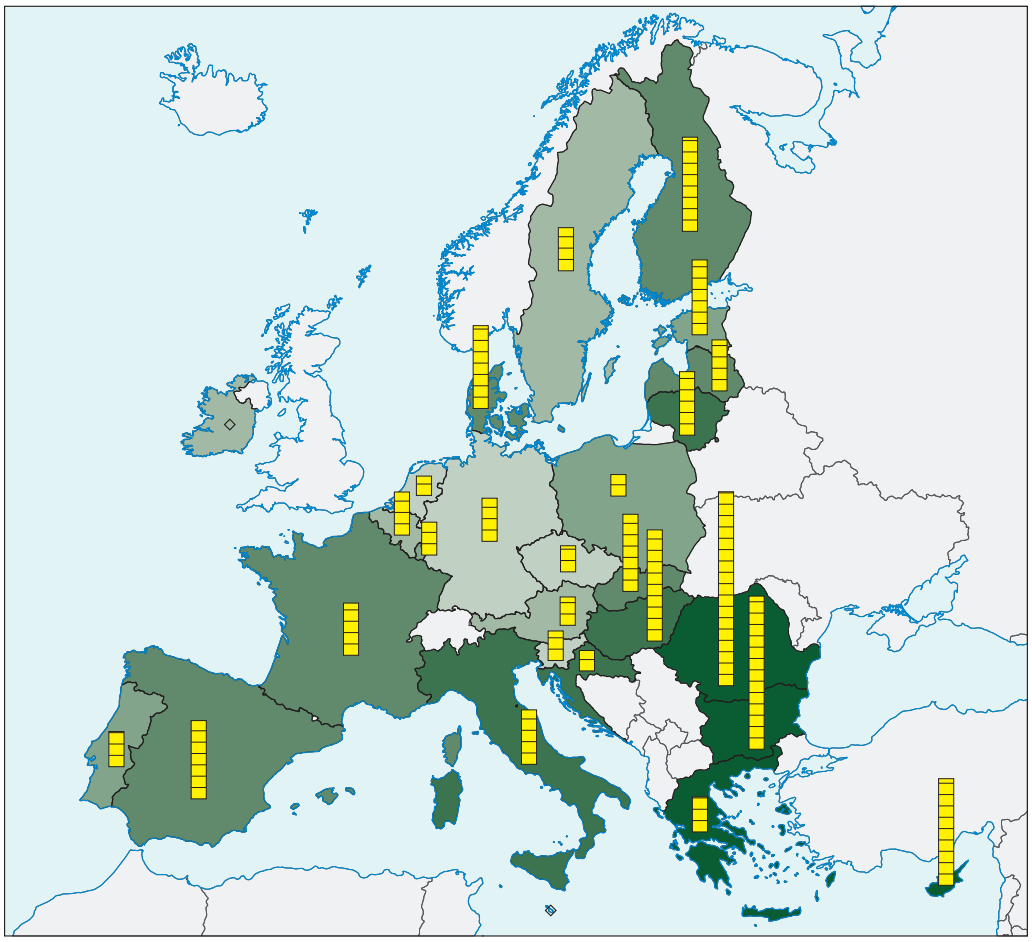

a Dane dla Estonii i Luksemburga za 2022 r.
Ź r ó d ł o: Eurostat.
a 2022 data for Estonia and Luxembourg.
S o u r c e: Eurostat.

Dostęp do Internetu na obszarach wiejskich (według klasyfikacji DEGURBA) w 2023 r.
Access to the Internet in rural areas (by the DEGURBA classification) in 2023

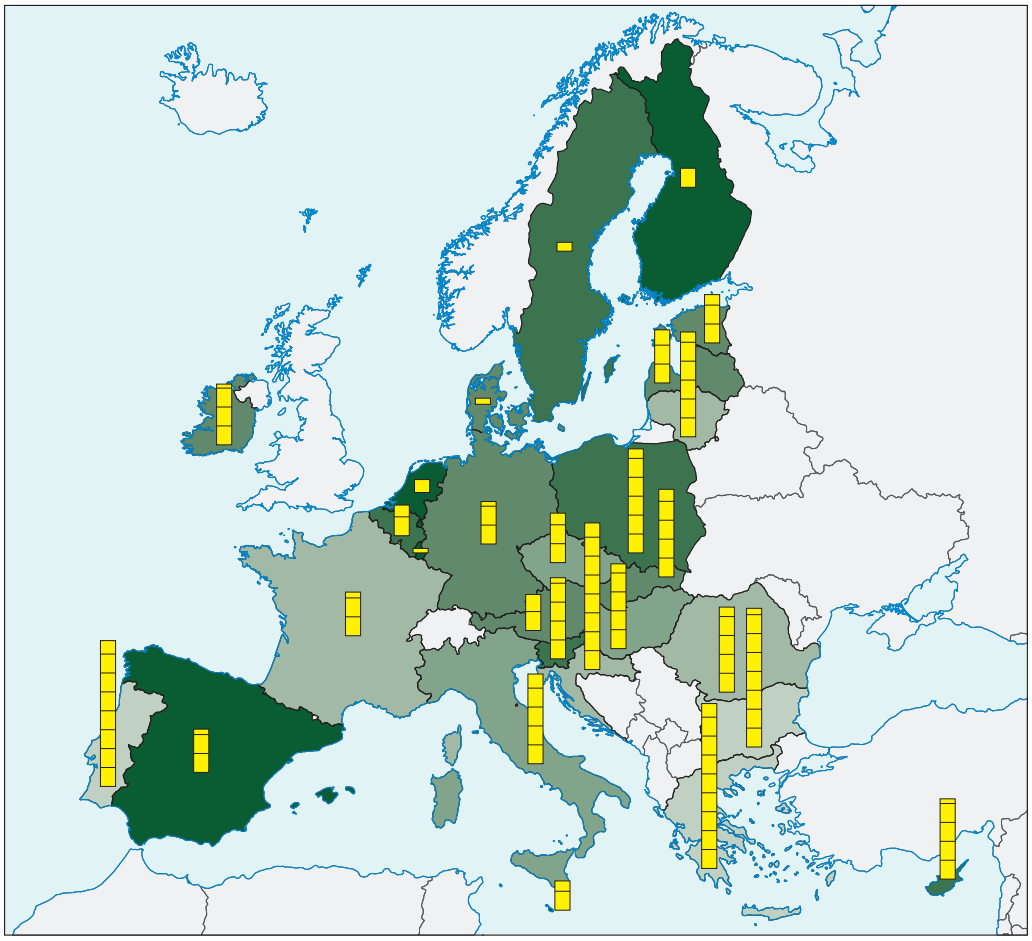

Ź r ó d ł o: Eurostat.
S o u r c e: Eurostat.

Wartość dodana brutto w sekcji rolnictwo, leśnictwo i rybołówstwo w 2023 r.
Gross value added in the agriculture, forestry and fishing section in 2023

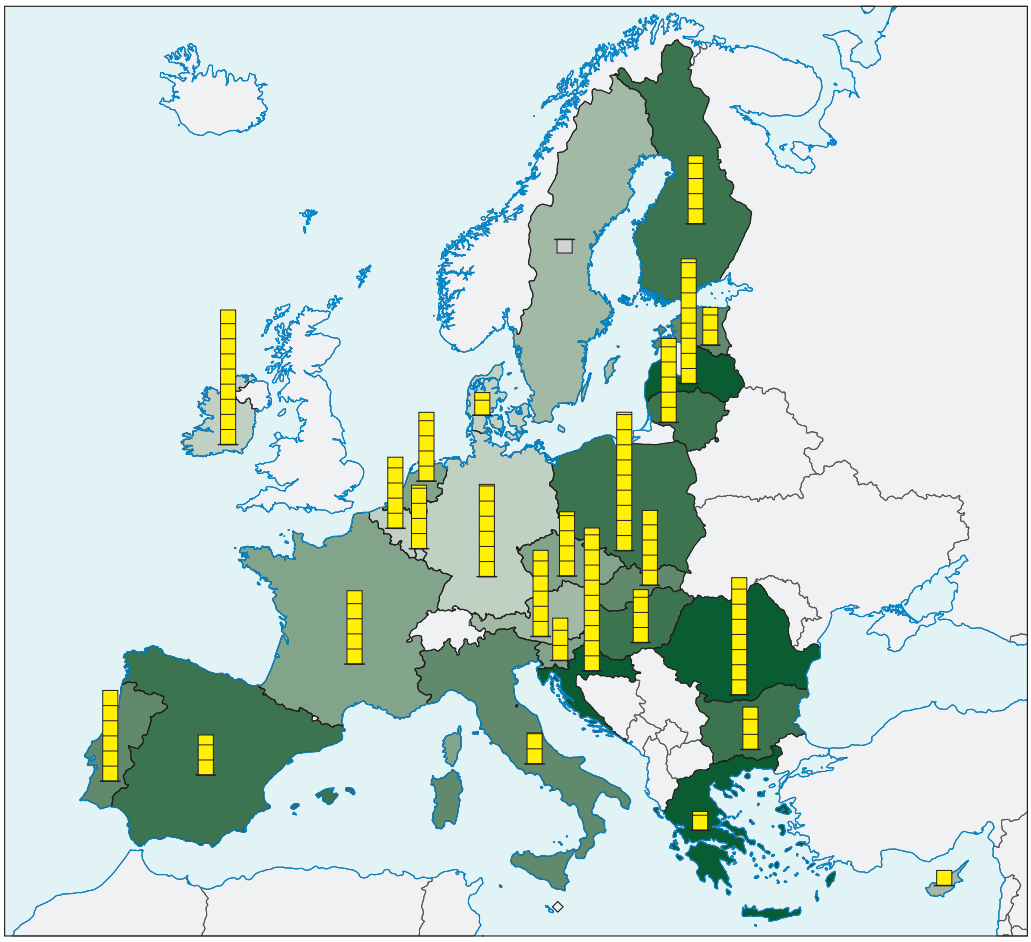

Ź r ó d ł o: Eurostat.
S o u r c e: Eurostat.

Ochrona środowiska w 2022 r.
Environmental protection in 2022

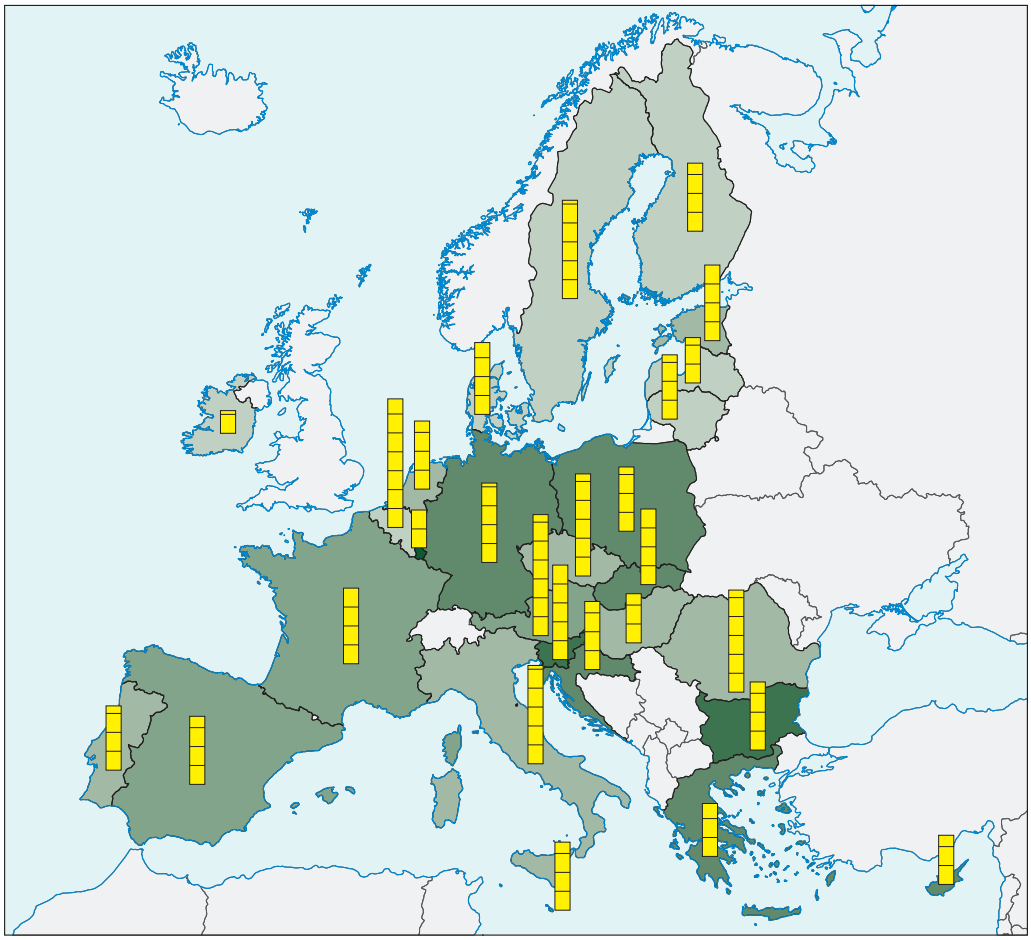

Ź r ó d ł o: Eurostat i Bank Światowy.
S o u r c e: Eurostat and the World Bank.

Podkłady kartograficzne zostały przygotowane w oparciu o geograficzne bazy danych Głównego Urzędu Geodezji i Kartografii. Dane prezentowane na mapach Polski przedstawiono w skali 1:3 800 000 (dla poziomu gmin i powiatów) oraz 1:9 000 000 (dla poziomu województw).

Geographical databases of the Head Office of Geodesy and Cartography were used to prepare the cartographic base maps. The maps for Poland present data at a scale of 1:3 800 000 (data at the level of municipality and county) or 1:9 000 000 (data at the level of voivodships and the entire country).