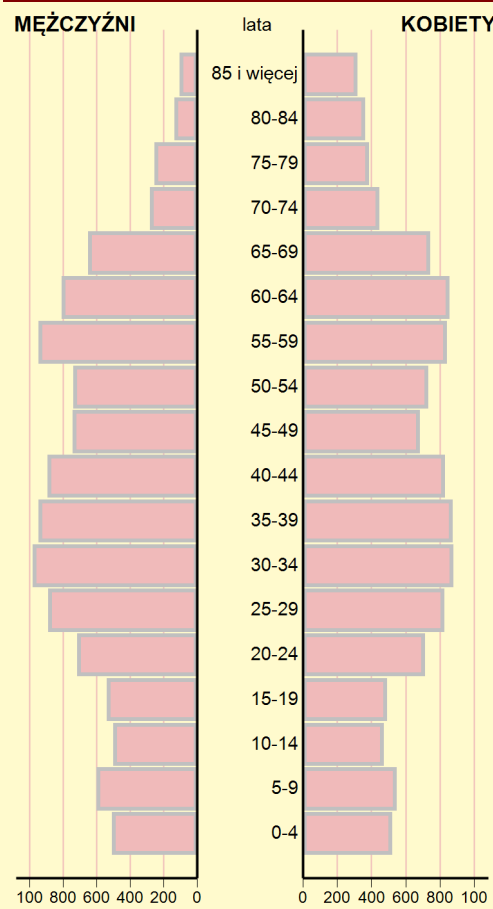


**GMINA MIEJSKO-WIEJSKA
WOŁÓW
POWIAT WOŁOWSKI**

2016	Liczba	miejsowości	42
		sołectw	37
	Powierzchnia w km ²		331

WYBRANE DANE STATYSTYCZNE	2014	2015	2016	Powiat 2016
Ludność	22902	22786	22692	47137
Ludność na 1 km ²	69	69	69	70
Kobiety na 100 mężczyzn	102	102	102	104
Ludność w wieku nieprodukcyjnym na 100 osób w wieku produkcyjnym	54,6	55,2	57,0	58,4
Dochody ogółem budżetu gminy na 1 mieszkańca w zł	2912	3123	3487	3628
Wydatki ogółem budżetu gminy na 1 mieszkańca w zł	3155	3206	3590	3691
Turystyczne obiekty noclegowe ^a	4	2	2	3
Porady udzielone w ramach podstawowej opieki zdrowotnej na 1 mieszkańca	4	4	5	5
Lesistość w %	40,5	40,7	40,8	34,7
Mieszkania oddane do użytkowania na 10 tys. ludności	28	25	16	33
Pracujący ^b na 1000 ludności	164	158	180	194
Udział bezrobotnych zarejestrowanych w liczbie ludności w wieku produkcyjnym (w %)	10,5	8,5	8,8	8,2
Ludność - w % ogółu ludności - korzystająca z instalacji				
wodociągowej	93,1	93,2	93,3	96,7
kanalizacyjnej	64,8	66,5	66,9	68,5
gazowej	51,2	51,2	51,2	49,6
Podmioty gospodarki narodowej w rejestrze REGON na 10 tys. ludności w wieku produkcyjnym	1379	1398	1414	1348

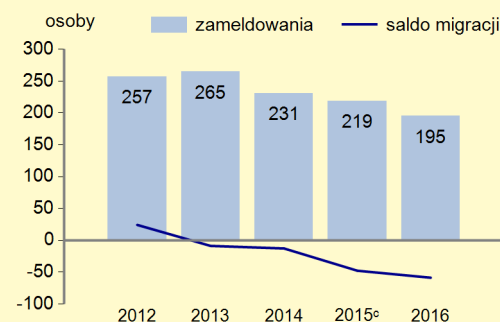
LUDNOŚĆ WEDŁUG PŁCI I WIEKU W 2016 R.



WYBRANE DANE DEMOGRAFICZNE W 2016 R.

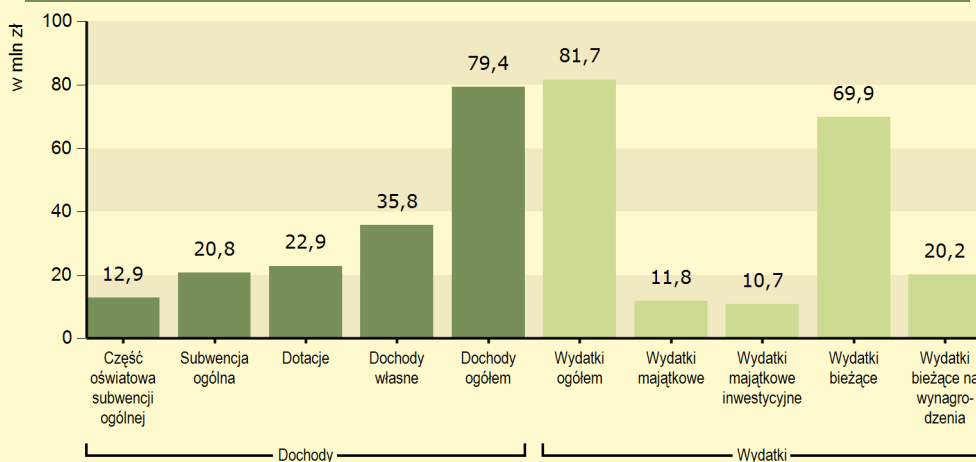
	Powiat	Gmina	Powiat=100
Ludność	47137	22692	48,1
w tym kobiety	24068	11467	47,6
Urodzenia żywe	489	207	42,3
Zgony	491	221	45,0
Przyrost naturalny	-2	-14	x
Saldo migracji ogółem	-54	-59	x
Ludność w wieku:			
przedprodukcyjnym	7894	3712	47,0
produkcyjnym	29764	14458	48,6
poprodukcyjnym	9479	4522	47,7

MIGRACJE LUDNOŚCI NA POBYT STAŁY



^a Dane dotyczą obiektów posiadających 10 i więcej miejsc noclegowych. ^b Bez podmiotów gospodarczych o liczbie pracujących do 9 osób oraz gospodarstw indywidualnych w rolnictwie. ^c W przypadku migracji zagranicznych dane dotyczą 2014 r.

DOCHODY I WYDATKI BUDŻETU GMINY WEDŁUG RODZAJÓW W 2016 R.



ŚRODKI W DOCHODACH BUDŻETU GMINY NA FINANSOWANIE I WSPÓŁFINANSOWANIE PROGRAMÓW I PROJEKTÓW UNIJNYCH W 2016 R.



W 2016 r. wydatki na oświatę i wychowanie wyniosły **23706** tys. zł.

STRUKTURA DOCHODÓW BUDŻETU GMINY WEDŁUG DZIAŁÓW

	2014	2015	2016
OGÓŁEM	100,0	100,0	100,0
Rolnictwo i łowiectwo	1,2	1,1	1,0
Transport i łączność	2,7	5,9	3,2
Gospodarka mieszkaniowa	6,9	5,7	3,7
Administracja publiczna	0,4	0,6	0,5
Bezpieczeństwo publiczne i ochrona przeciwpożarowa	0,0	0,1	0,0
Różne rozliczenia	27,9	29,4	26,4
Oświata i wychowanie	3,6	3,4	3,1
Pomoc społeczna	11,2	10,8	22,3
Pozostałe zadania w zakresie polityki społecznej	-	-	-
Edukacyjna opieka wychowawcza	0,7	0,5	0,5
Gospodarka komunalna i ochrona środowiska	7,5	5,0	4,8
Kultura i ochrona dziedzictwa narodowego	0,1	0,4	0,0
Kultura fizyczna	0,2	0,7	0,3
Dochody od osób prawnych, od osób fizycznych i od innych jednostek nieposiadających osobowości prawnej	37,4	36,1	34,2
Pozostałe	0,2	0,3	-

W 2016 r. dochody gminy na 1 mieszkańca wyniosły: **3487 zł.**

Dochody własne stanowiły w dochodach ogółem budżetu gminy **45,0%**.
Udział wpływów z tytułu podatku dochodowego od osób fizycznych w dochodach własnych wyniósł **38,5%**.

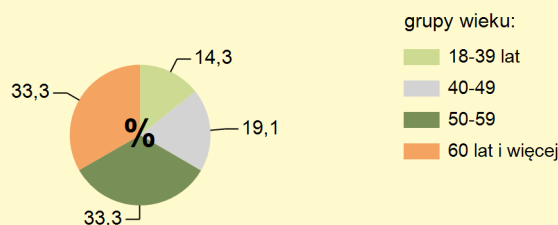
W gminie w 2016 r. **90,7%** wydatków majątkowych przeznaczono na cele inwestycyjne.
Wydatki inwestycyjne stanowiły **13,2%** wydatków ogółem budżetu gminy.

STRUKTURA WYDATKÓW BUDŻETU GMINY WEDŁUG DZIAŁÓW

	2014	2015	2016
OGÓŁEM	100,0	100,0	100,0
Rolnictwo i łowiectwo	1,1	1,1	1,0
Transport i łączność	9,6	12,5	7,5
Gospodarka mieszkaniowa	7,3	4,0	4,9
Administracja publiczna	10,2	10,3	10,0
Bezpieczeństwo publiczne i ochrona przeciwpożarowa	0,6	0,8	0,4
Różne rozliczenia	0,6	4,5	1,5
Oświata i wychowanie	32,5	32,8	29,0
Pomoc społeczna	14,4	14,6	25,8
Pozostałe zadania w zakresie polityki społecznej	-	-	-
Edukacyjna opieka wychowawcza	0,9	0,8	0,7
Gospodarka komunalna i ochrona środowiska	11,7	9,7	9,9
Kultura i ochrona dziedzictwa narodowego	5,3	3,3	3,2
Kultura fizyczna	2,6	2,4	3,2
Działalność usługowa	0,2	0,2	0,2
Ochrona zdrowia	0,6	0,5	0,5
Pozostałe	2,4	2,5	2,2

W 2016 r. wydatki gminy na 1 mieszkańca wyniosły: **3590 zł.**

RADNI RAD GMIN WEDŁUG GRUP WIEKU W 2016 R.



MIESZKANIA ODDANE DO UŻYTKOWANIA

	2015	2016
Ogółem	57	37
w tym:		
indywidualne	49	35
przeznaczone na sprzedaż lub wynajem	4	-

DŁUGOŚĆ ŚCIEŻEK ROWEROWYCH W 2016 R.

2,3 km



ZASOBY MIESZKANIOWE

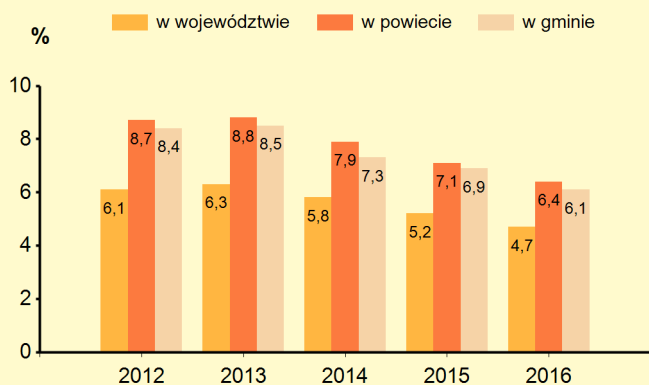
	2015	2016
Mieszkania ^a	7 931	7 965
Przeciętna powierzchnia użytkowa ^a 1 mieszkania w m ²	75,4	75,6
Liczba wypłaconych dodatków mieszkaniowych	2 502	2 165
Zaległości w opłatach za mieszkanie w zasobach gminnych w tys. zł	271,2	285,2 ^b
Liczba lokali socjalnych	40	47

^a Na podstawie bilansów zasobów mieszkaniowych. ^b Dane za okres od początku powstania zaległości do końca okresu sprawozdawczego.

ŻŁOBKI	2014	2015	2016
Żłobki i kluby dziecięce	-	1	2
Dzieci przebywające w żłobkach i klubach dziecięcych (w ciągu roku)	25	7	48

EDUKACJA	2014/15	2015/16	2016/17
Placówki wychowania przedszkolnego	13	13	11
w tym przedszkola	6	6	5
Miejsca w przedszkolach	600	641	636
Dzieci w placówkach wychowania przedszkolnego	716	642	707
w tym w przedszkolach	524	499	567
Szkoły podstawowe	10	10	9
Uczniowie szkół podstawowych	1302	1441	1326
Gimnazja	7	7	7
Uczniowie szkół gimnazjalnych	665	664	654
Liczba uczniów przypadająca na 1 oddział w szkołach:			
podstawowych	16	16	17
gimnazjalnych	18	18	18

UDZIAŁ OSÓB KORZYSTAJĄCYCH ZE ŚRODOWISKOWEJ POMOCY SPOŁECZNEJ W LUDNOŚCI OGÓŁEM



W 2016 r. wydatki na pomoc społeczną i pozostałe zadania w zakresie polityki społecznej wyniosły **21075,5** tys. zł.

Liczba przychodni w gminie w 2016 r.: **9**
Liczba osób przypadających na 1 przychodnię wyniosła: **2521**

LEŚNICTWO W 2016 R.

Powierzchnia lasów ogółem w ha	13493,99
w tym lasy publiczne	13241,99
w tym własność gminy	15,00
Lesistość w %	40,8

GOSPODARKA ŚCIEKOWA

Liczba oczyszczalni ścieków w gminie w 2016 r. wyniosła: **3**
Liczba ludności korzystającej z oczyszczalni ścieków wyniosła:

w gminie	17480
w powiecie	34897

Gromadzenie i wywóz nieczystości ciekłych w 2016 r.

- instalacje i urządzenia:

zbiorniki bezodpływowe	1420
oczyszczalnie przydomowe	33

Ludność gminy według edukacyjnych grup wieku w 2016 r.:

0-2 lata	-	608
3-6 lat	-	848
7-12 lat	-	1305
13-15 lat	-	592

W 2016 r. subwencja oświatowa w gminie wyniosła **12856,2** tys. zł.



	2016
Biblioteki i filie	5
Czytelnicy w bibliotekach publicznych	2527
Wypożyczenia księgozbioru na 1 czytelnika w wol.	14

W 2016 r. wydatki na przeciwdziałanie alkoholizmowi wyniosły **308** tys. zł.



WYBRANE DANE O RYNKU PRACY^a W 2016 R.

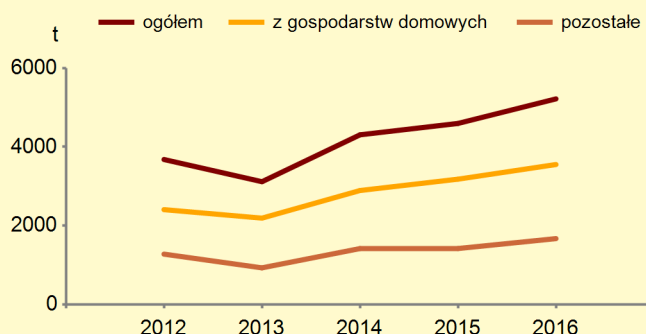
	Powiat	Gmina
Pracujący ^b	9156	4077
Bezrobotni zarejestrowani	2429	1276
w tym kobiety w %	54,3	53,5
Udział bezrobotnych zarejestrowanych w liczbie ludności w wieku produkcyjnym w %	8,2	8,8
Udział zarejestrowanych bezrobotnych kobiet w liczbie kobiet w wieku produkcyjnym w %	9,7	10,4

^a Stan w dniu 31 XII. ^b Bez podmiotów gospodarczych o liczbie pracujących do 9 osób oraz gospodarstw indywidualnych w rolnictwie.

PODMIOTY GOSPODARKI NARODOWEJ W REJESTRZE REGON W 2016 R.

	Powiat	Gmina
Ogółem	4011	2045
w tym w sektorze: rolniczym	117	63
przemysłowym	342	179
budowlanym	636	333
na 10 tys. ludności	851	901
Osoby fizyczne prowadzące działalność gospodarczą na 10 tys. ludności	567	616

ZMIESZANE ODPADY KOMUNALNE ZEBRANE W CIĄGU ROKU



Lokata gminy w powiecie

1

10

Lokata gminy w województwie

WYSZCZEGÓLNIENIE	Ludność na 1 km ²	Kobiety na 100 mężczyzn ^a		Saldo migracji na 1000 ludności		Dochody własne budżetu gminy ^b				Wydatki budżetu gminy ^b	Dzieci w przedszkolach na 100 miejsc ^a	Przeciętna powierzchnia użytkowa 1 mieszkania w zasobach mieszkaniowych	Odsetek ludności korzystającej z instalacji			Podmioty gospodarki narodowej w rejestrze REGON na 10 tys. ludności
						na 1 mieszkańca							wodociągowej	kanalizacyjnej	gazowej	
WOŁÓW (GM.MIEJSKO-WIEJSKA)	2 93	1 69	2 110	2 117	- -	3 94	2 40	2 108	3 112	2 71	2 55	1 84				
BRZEG DOLNY (GM.MIEJSKO-WIEJSKA)	1 36	3 133	1 47	1 26	1 50	1 59	3 68	3 154	1 1	1 1	1 32	2 87				
WIŃSKO (GM.WIEJSKA)	3 162	2 91	3 125	3 149	2 51	2 89	1 24	1 74	2 18	3 162	3 142	3 158				

WIĘCEJ DANYCH: Bank Danych Lokalnych
bdl.stat.gov.pl

^a Najmniejsza wartość została oznaczona jako lokata 1, natomiast największa – jako ostatnia lokata spośród zestawionych jednostek.

^b Bez gmin mających również status miasta na prawach powiatu.