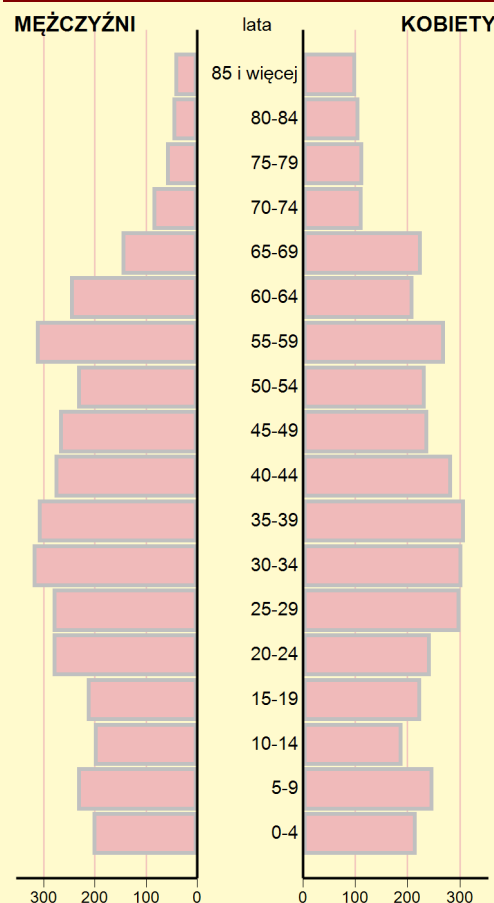


**GINA WIEJSKA
RUDNA
POWIAT LUBIŃSKI**

2016	Liczba	miejsowości	29
		sołectw	30
	Powierzchnia w km ²		217

WYBRANE DANE STATYSTYCZNE	2014	2015	2016	Powiat 2016
Ludność	7690	7699	7729	106355
Ludność na 1 km ²	35	36	36	149
Kobiety na 100 mężczyzn	104	104	104	107
Ludność w wieku nieprodukcyjnym na 100 osób w wieku produkcyjnym	56,4	56,7	56,9	63,1
Dochody ogółem budżetu gminy na 1 mieszkańca w zł	6409	6562	6981	4616
Wydatki ogółem budżetu gminy na 1 mieszkańca w zł	6815	5976	6079	4493
Turystyczne obiekty noclegowe ^a	-	-	-	11
Porady udzielone w ramach podstawowej opieki zdrowotnej na 1 mieszkańca	4	4	4	5
Lesistość w %	36,4	36,4	36,6	31,3
Mieszkania oddane do użytkowania na 10 tys. ludności	42	38	18	32
Pracujący ^b na 1000 ludności	178	171	190	239
Udział bezrobotnych zarejestrowanych w liczbie ludności w wieku produkcyjnym (w %)	7,0	5,0	4,7	3,4
Ludność - w % ogółu ludności - korzystająca z instalacji				
wodociągowej	99,9	99,9	99,9	99,9
kanalizacyjnej	99,9	99,9	99,9	95,1
gazowej	80,0	80,4	81,4	80,3
Podmioty gospodarki narodowej w rejestrze REGON na 10 tys. ludności w wieku produkcyjnym	930	973	1011	1552

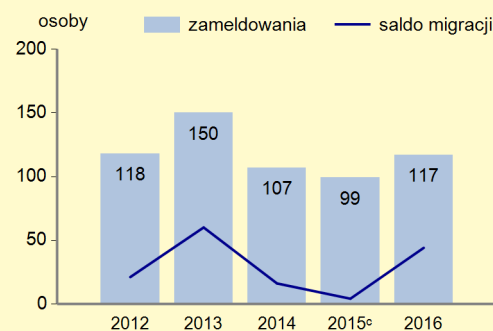
LUDNOŚĆ WEDŁUG PŁCI I WIEKU W 2016 R.



WYBRANE DANE DEMOGRAFICZNE W 2016 R.

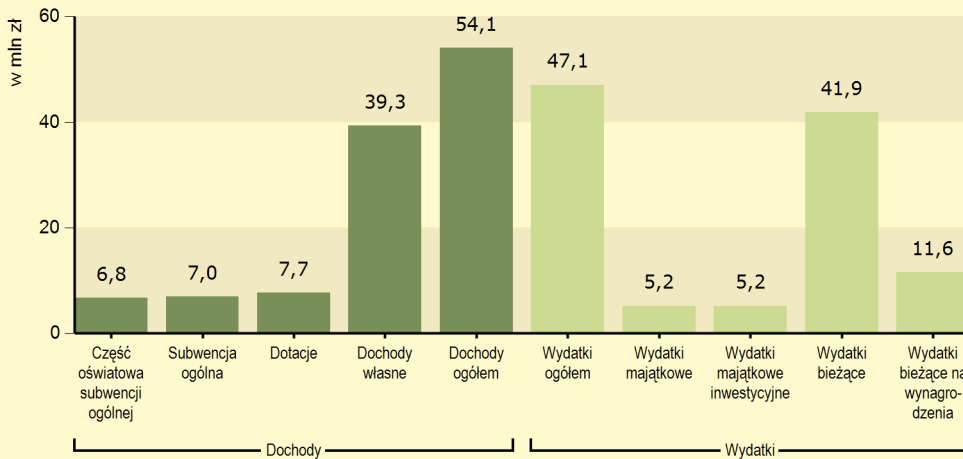
	Powiat	Gmina	Powiat=100
Ludność	106355	7729	7,3
w tym kobiety	54877	3937	7,2
Urodzenia żywe	1028	85	8,3
Zgony	980	68	6,9
Przyrost naturalny	48	17	x
Saldo migracji ogółem	-58	44	x
Ludność w wieku:			
przedprodukcyjnym	18303	1545	8,4
produkcyjnym	65192	4926	7,6
poprodukcyjnym	22860	1258	5,5

MIGRACJE LUDNOŚCI NA POBYT STAŁY



^a Dane dotyczą obiektów posiadających 10 i więcej miejsc noclegowych. ^b Bez podmiotów gospodarczych o liczbie pracujących do 9 osób oraz gospodarstw indywidualnych w rolnictwie. ^c W przypadku migracji zagranicznych dane dotyczą 2014 r.

DOCHODY I WYDATKI BUDŻETU GMINY WEDŁUG RODZAJÓW W 2016 R.



ŚRODKI W DOCHODACH BUDŻETU GMINY NA FINANSOWANIE I WSPÓLFINANSOWANIE PROGRAMÓW I PROJEKTÓW UNIJNYCH W 2016 R.



W 2016 r. wydatki na oświatę i wychowanie wyniosły **13683** tys. zł.

STRUKTURA DOCHODÓW BUDŻETU GMINY WEDŁUG DZIAŁÓW

	2014	2015	2016
OGÓŁEM	100,0	100,0	100,0
Rolnictwo i łowiectwo	1,0	1,0	1,0
Transport i łączność	4,4	7,8	-
Gospodarka mieszkaniowa	1,5	1,6	2,7
Administracja publiczna	18,4	10,0	10,9
Bezpieczeństwo publiczne i ochrona przeciwpożarowa	0,6	0,0	0,0
Różne rozliczenia	12,5	12,8	13,9
Oświata i wychowanie	1,0	1,0	1,0
Pomoc społeczna	4,9	5,1	12,5
Pozostałe zadania w zakresie polityki społecznej	-	-	-
Edukacyjna opieka wychowawcza	0,1	0,0	0,0
Gospodarka komunalna i ochrona środowiska	2,0	4,5	5,2
Kultura i ochrona dziedzictwa narodowego	0,5	-	-
Kultura fizyczna	-	-	-
Dochody od osób prawnych, od osób fizycznych i od innych jednostek nieposiadających osobowości prawnej	53,0	56,0	52,5
Pozostałe	0,1	0,2	0,3

STRUKTURA WYDATKÓW BUDŻETU GMINY WEDŁUG DZIAŁÓW

	2014	2015	2016
OGÓŁEM	100,0	100,0	100,0
Rolnictwo i łowiectwo	1,4	1,6	2,1
Transport i łączność	10,6	15,6	10,7
Gospodarka mieszkaniowa	2,5	1,0	0,7
Administracja publiczna	7,1	8,9	10,2
Bezpieczeństwo publiczne i ochrona przeciwpożarowa	1,6	0,7	0,6
Różne rozliczenia	7,4	5,7	4,9
Oświata i wychowanie	28,4	28,3	29,1
Pomoc społeczna	6,8	8,1	16,8
Pozostałe zadania w zakresie polityki społecznej	-	-	-
Edukacyjna opieka wychowawcza	1,2	1,3	1,2
Gospodarka komunalna i ochrona środowiska	13,8	16,1	11,9
Kultura i ochrona dziedzictwa narodowego	13,7	8,2	8,0
Kultura fizyczna	2,5	2,2	1,5
Działalność usługowa	0,1	0,2	0,1
Ochrona zdrowia	2,8	1,9	2,1
Pozostałe	0,1	0,2	0,1

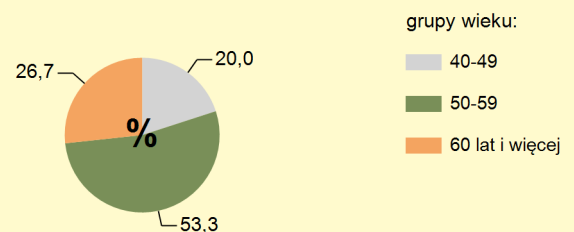
W 2016 r. dochody gminy na 1 mieszkańca wyniosły: **6981 zł.**

Dochody własne stanowiły w dochodach ogółem budżetu gminy **72,8%**.
Udział wpływów z tytułu podatku dochodowego od osób fizycznych w dochodach własnych wyniósł **16,7%**.

W gminie w 2016 r. **100,0%** wydatków majątkowych przeznaczono na cele inwestycyjne.
Wydatki inwestycyjne stanowiły **11,0%** wydatków ogółem budżetu gminy.

W 2016 r. wydatki gminy na 1 mieszkańca wyniosły: **6079 zł.**

RADNI RAD GMIN WEDŁUG GRUP WIEKU W 2016 R.



MIESZKANIA ODDANE DO UŻYTKOWANIA

	2015	2016
Ogółem	29	14
w tym: indywidualne	29	14
przeznaczone na sprzedaż lub wynajem	-	-

DŁUGOŚĆ ŚCIEŻEK ROWEROWYCH W 2016 R.

0,8 km



ZASOBY MIESZKANIOWE

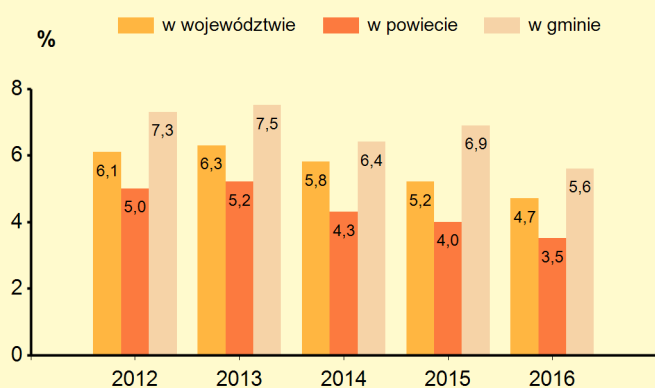
	2015	2016
Mieszkania ^a	2 317	2 329
Przeciętna powierzchnia użytkowa ^a 1 mieszkania w m ²	88,2	88,5
Liczba wypłaconych dodatków mieszkaniowych	564	476
Zaległości w opłatach za mieszkanie w zasobach gminnych w tys. zł	14,5	8,7 ^b
Liczba lokali socjalnych	27	27

^a Na podstawie bilansów zasobów mieszkaniowych. ^b Dane za okres od początku powstania zaległości do końca okresu sprawozdawczego.

ŻŁOBKI	2014	2015	2016
Żłobki i kluby dziecięce	-	-	-
Dzieci przebywające w żłobkach i klubach dziecięcych (w ciągu roku)	-	-	-

EDUKACJA	2014/15	2015/16	2016/17
Placówki wychowania przedszkolnego	3	2	2
w tym przedszkola	2	2	2
Miejsca w przedszkolach	298	300	328
Dzieci w placówkach wychowania przedszkolnego	298	262	310
w tym w przedszkolach	275	262	310
Szkoły podstawowe	2	2	2
Uczniowie szkół podstawowych	471	553	506
Gimnazja	2	2	2
Uczniowie szkół gimnazjalnych	241	230	207
Liczba uczniów przypadająca na 1 oddział w szkołach:			
podstawowych	19	19	19
gimnazjalnych	20	19	21

UDZIAŁ OSÓB KORZYSTAJĄCYCH ZE ŚRODOWISKOWEJ POMOCY SPOŁECZNEJ W LUDNOŚCI OGÓŁEM



W 2016 r. wydatki na pomoc społeczną i pozostałe zadania w zakresie polityki społecznej wyniosły **7894,1** tys. zł.

Liczba przychodni w gminie w 2016 r.: **2**
Liczba osób przypadających na 1 przychodnię wyniosła: **3865**

LEŚNICTWO W 2016 R.

Powierzchnia lasów ogółem w ha	7921,02
w tym lasy publiczne	7795,94
w tym własność gminy	5,60
Lesistość w %	36,6

GOSPODARKA ŚCIEKOWA

Liczba oczyszczalni ścieków w gminie w 2016 r. wyniosła: **10**

Liczba ludności korzystającej z oczyszczalni ścieków wyniosła:

 w gminie **7570**

 w powiecie **99295**

Gromadzenie i wywóz nieczystości ciekłych w 2016 r.

- instalacje i urządzenia:

 zbiorniki bezodpływowe

-

 oczyszczalnie przydomowe

4

Ludność gminy według edukacyjnych grup wieku w 2016 r.:

0-2 lata	-	252
3-6 lat	-	354
7-12 lat	-	549
13-15 lat	-	222

W 2016 r. subwencja oświatowa w gminie wyniosła **6757,3** tys. zł.



	2016
Biblioteki i filie	6
Czytelnicy w bibliotekach publicznych	1427
Wypożyczenia księgozbioru na 1 czytelnika w wol.	19

W 2016 r. wydatki na przeciwdziałanie alkoholizmowi wyniosły **62** tys. zł.



WYBRANE DANE O RYNKU PRACY^a W 2016 R.

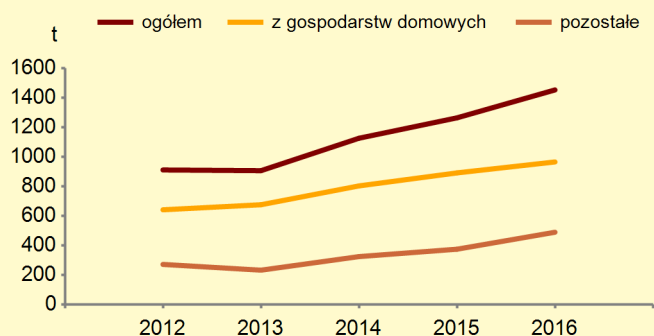
	Powiat	Gmina
Pracujący ^b	25412	1466
Bezrobotni zarejestrowani	2210	233
w tym kobiety w %	62,8	63,1
Udział bezrobotnych zarejestrowanych w liczbie ludności w wieku produkcyjnym w %	3,4	4,7
Udział zarejestrowanych bezrobotnych kobiet w liczbie kobiet w wieku produkcyjnym w %	4,5	6,5

^a Stan w dniu 31 XII. ^b Bez podmiotów gospodarczych o liczbie pracujących do 9 osób oraz gospodarstw indywidualnych w rolnictwie.

PODMIOTY GOSPODARKI NARODOWEJ W REJESTRZE REGON W 2016 R.

	Powiat	Gmina
Ogółem	10120	498
w tym w sektorze: rolniczym	196	20
przemysłowym	640	30
budowlanym	1170	75
na 10 tys. ludności	952	644
Osoby fizyczne prowadzące działalność gospodarczą na 10 tys. ludności	722	444

ZMIESZANE ODPADY KOMUNALNE ZEBRANE W CIĄGU ROKU



Lokata gminy w powiecie

1

10

Lokata gminy w województwie

WYSZCZEGÓLNIENIE	Ludność na 1 km ²		Kobiety na 100 mężczyzn ^a		Saldo migracji na 1000 ludności		Dochody własne budżetu gminy ^b				Wydatki budżetu gminy ^b		Dzieci w przedszkolach na 100 miejsc ^a		Przeciętna powierzchnia użytkowa 1 mieszkania w zasobach mieszkaniowych		Odsetek ludności korzystającej z instalacji			Podmioty gospodarki narodowej w rejestrze REGON na 10 tys. ludności				
							na 1 mieszkańca										wodociągowej	kanalizacyjnej	gazowej					
RUDNA (GM.WIEJSKA)	4	158	3	98	2	19	1	6	-	-	1	9	1	81	2	48	2	18	1	4	2	26	4	154
LUBIN (GM.MIEJSKA)	1	6	4	144	4	137	3	22	1	31	3	28	3	114	4	164	2	18	2	7	1	1	2	60
LUBIN (GM.WIEJSKA)	3	121	1	21	1	9	2	10	3	115	2	13	4	142	1	7	2	18	3	14	3	60	1	58
ŚCINAWA (GM.MIEJSKO-WIEJSKA)	2	101	2	40	3	108	4	111	2	54	4	41	2	101	3	113	1	1	4	95	4	122	3	129



WIĘCEJ DANYCH: Bank Danych Lokalnych
bdl.stat.gov.pl

^a Najmniejsza wartość została oznaczona jako lokata 1, natomiast największa – jako ostatnia lokata spośród zestawionych jednostek.

^b Bez gmin mających również status miasta na prawach powiatu.