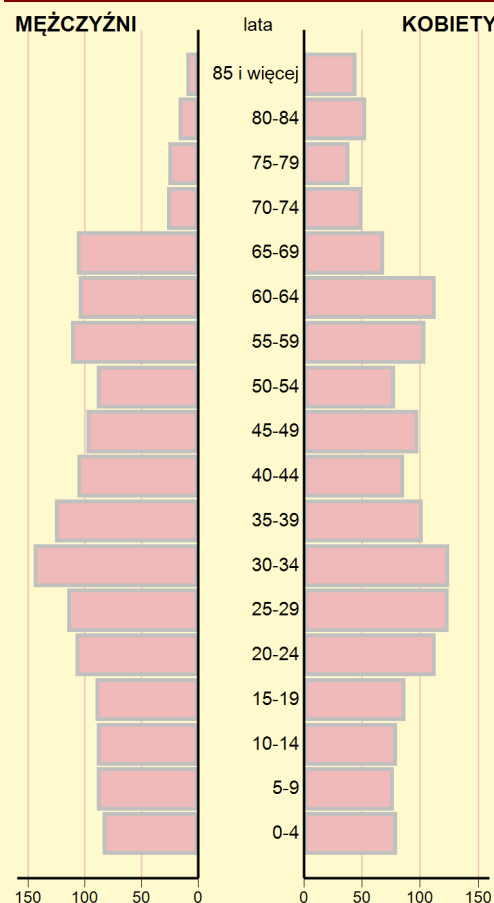


**GINA WIEJSKA
JEMIELNO
POWIAT GÓROWSKI**

2016	Liczba	miejsowości	22
		sołectw	20
	Powierzchnia w km ²		124

WYBRANE DANE STATYSTYCZNE	2014	2015	2016	Powiat 2016
Ludność	3171	3130	3066	35715
Ludność na 1 km ²	26	25	25	48
Kobiety na 100 mężczyzn	102	100	99	102
Ludność w wieku nieprodukcyjnym na 100 osób w wieku produkcyjnym	59,3	60,1	59,9	59,9
Dochody ogółem budżetu gminy na 1 mieszkańca w zł	3784	3461	3986	4053
Wydatki ogółem budżetu gminy na 1 mieszkańca w zł	3690	3366	3970	4083
Turystyczne obiekty noclegowe ^a	1	1	1	2
Porady udzielone w ramach podstawowej opieki zdrowotnej na 1 mieszkańca	2	2	2	4
Lesistość w %	42,1	42,3	42,3	28,5
Mieszkania oddane do użytkowania na 10 tys. ludności	9	6	6	14
Pracujący ^b na 1000 ludności	50	48	47	112
Udział bezrobotnych zarejestrowanych w liczbie ludności w wieku produkcyjnym (w %)	13,8	13,7	11,6	9,2
Ludność - w % ogółu ludności - korzystająca z instalacji				
wodociągowej	99,9	99,9	99,9	97,5
kanalizacyjnej	-	-	-	42,7
gazowej	0,1	0,1	0,1	37,2
Podmioty gospodarki narodowej w rejestrze REGON na 10 tys. ludności w wieku produkcyjnym	884	890	856	1282

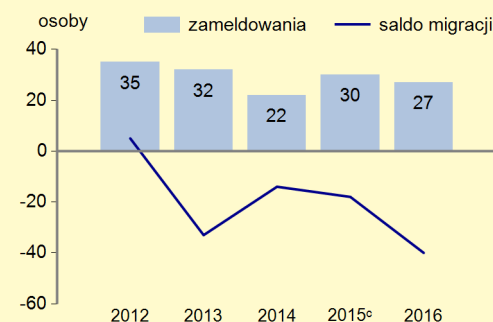
LUDNOŚĆ WEDŁUG PŁCI I WIEKU W 2016 R.



WYBRANE DANE DEMOGRAFICZNE W 2016 R.

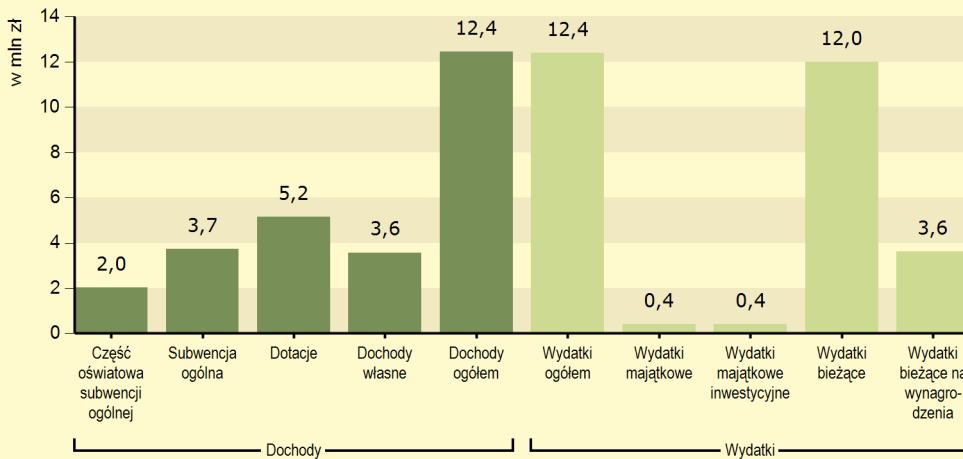
	Powiat	Gmina	Powiat=100
Ludność	35715	3066	8,6
w tym kobiety	18031	1523	8,4
Urodzenia żywe	320	33	10,3
Zgony	384	47	12,2
Przyrost naturalny	-64	-14	x
Saldo migracji ogółem	-189	-40	x
Ludność w wieku:			
przedprodukcyjnym	6666	593	8,9
produkcyjnym	22340	1917	8,6
poprodukcyjnym	6709	556	8,3

MIGRACJE LUDNOŚCI NA POBYT STAŁY



^a Dane dotyczą obiektów posiadających 10 i więcej miejsc noclegowych. ^b Bez podmiotów gospodarczych o liczbie pracujących do 9 osób oraz gospodarstw indywidualnych w rolnictwie. ^c W przypadku migracji zagranicznych dane dotyczą 2014 r.

DOCHODY I WYDATKI BUDŻETU GMINY WEDŁUG RODZAJÓW W 2016 R.



ŚRODKI W DOCHODACH BUDŻETU GMINY NA FINANSOWANIE I WSPÓLFINANSOWANIE PROGRAMÓW I PROJEKTÓW UNIJNYCH W 2016 R.



W 2016 r. wydatki na oświatę i wychowanie wyniosły **3617** tys. zł.

STRUKTURA DOCHODÓW BUDŻETU GMINY WEDŁUG DZIAŁÓW

	2014	2015	2016
OGÓŁEM	100,0	100,0	100,0
Rolnictwo i łowiectwo	5,6	4,6	3,4
Transport i łączność	3,4	-	0,1
Gospodarka mieszkaniowa	3,0	4,4	2,3
Administracja publiczna	0,2	0,4	0,2
Bezpieczeństwo publiczne i ochrona przeciwpożarowa	0,0	0,0	0,0
Różne rozliczenia	32,0	35,3	30,0
Oświata i wychowanie	2,7	1,5	1,2
Pomoc społeczna	19,6	22,0	35,7
Pozostałe zadania w zakresie polityki społecznej	-	-	-
Edukacyjna opieka wychowawcza	1,5	1,3	0,9
Gospodarka komunalna i ochrona środowiska	2,0	2,9	3,2
Kultura i ochrona dziedzictwa narodowego	2,6	0,1	0,2
Kultura fizyczna	-	-	-
Dochody od osób prawnych, od osób fizycznych i od innych jednostek nieposiadających osobowości prawnej	27,0	26,2	22,7
Pozostałe	0,4	1,3	0,1

STRUKTURA WYDATKÓW BUDŻETU GMINY WEDŁUG DZIAŁÓW

	2014	2015	2016
OGÓŁEM	100,0	100,0	100,0
Rolnictwo i łowiectwo	6,1	6,0	4,3
Transport i łączność	3,7	0,4	0,5
Gospodarka mieszkaniowa	1,9	3,5	1,9
Administracja publiczna	14,5	15,5	12,6
Bezpieczeństwo publiczne i ochrona przeciwpożarowa	0,7	0,9	0,7
Różne rozliczenia	-	-	-
Oświata i wychowanie	30,9	33,6	29,2
Pomoc społeczna	23,1	26,5	39,4
Pozostałe zadania w zakresie polityki społecznej	-	-	-
Edukacyjna opieka wychowawcza	2,2	1,7	1,2
Gospodarka komunalna i ochrona środowiska	8,0	5,6	5,2
Kultura i ochrona dziedzictwa narodowego	4,1	3,8	3,2
Kultura fizyczna	0,3	0,3	0,3
Działalność usługowa	0,2	0,0	0,0
Ochrona zdrowia	0,3	0,3	0,3
Pozostałe	4,0	1,9	1,2

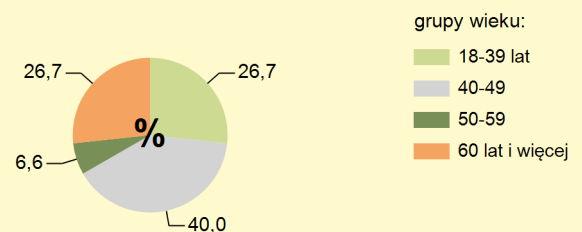
W 2016 r. dochody gminy na 1 mieszkańca wyniosły: **3986 zł.**

Dochody własne stanowiły w dochodach ogółem budżetu gminy **28,7%**.
Udział wpływów z tytułu podatku dochodowego od osób fizycznych w dochodach własnych wyniósł **27,2%**.

W gminie w 2016 r. **100,0%** wydatków majątkowych przeznaczono na cele inwestycyjne.
Wydatki inwestycyjne stanowiły **3,3%** wydatków ogółem budżetu gminy.

W 2016 r. wydatki gminy na 1 mieszkańca wyniosły: **3970 zł.**

RADNI RAD GMIN WEDŁUG GRUP WIEKU W 2016 R.



MIESZKANIA ODDANE DO UŻYTKOWANIA

	2015	2016
Ogółem	2	2
w tym: indywidualne	2	2
przeznaczone na sprzedaż lub wynajem	-	-

DŁUGOŚĆ ŚCIEŻEK ROWEROWYCH W 2016 R.

0,7 km



ZASOBY MIESZKANIOWE

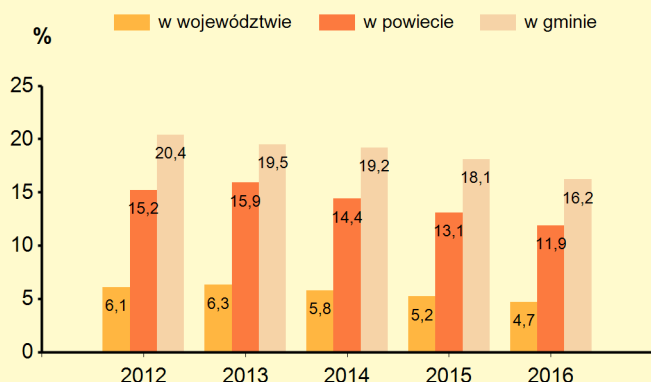
	2015	2016
Mieszkania ^a	936	938
Przeciętna powierzchnia użytkowa ^a 1 mieszkania w m ²	85,6	85,6
Liczba wypłaconych dodatków mieszkaniowych	551	509
Zaległości w opłatach za mieszkanie w zasobach gminnych w tys. zł	3,7	11,2 ^b
Liczba lokali socjalnych	2	2

^a Na podstawie bilansów zasobów mieszkaniowych. ^b Dane za okres od początku powstania zaległości do końca okresu sprawozdawczego.

ŻŁOBKI	2014	2015	2016
Żłobki i kluby dziecięce	-	-	-
Dzieci przebywające w żłobkach i klubach dziecięcych (w ciągu roku)	-	-	-

EDUKACJA	2014/15	2015/16	2016/17
Placówki wychowania przedszkolnego	4	4	4
w tym przedszkola	-	-	-
Miejsca w przedszkolach	-	-	-
Dzieci w placówkach wychowania przedszkolnego	81	77	84
w tym w przedszkolach	-	-	-
Szkoły podstawowe	2	2	2
Uczniowie szkół podstawowych	159	176	161
Gimnazja	2	2	2
Uczniowie szkół gimnazjalnych	89	84	82
Liczba uczniów przypadająca na 1 oddział w szkołach:			
podstawowych	13	15	13
gimnazjalnych	15	14	14

UDZIAŁ OSÓB KORZYSTAJĄCYCH ZE ŚRODOWISKOWEJ POMOCY SPOŁECZNEJ W LUDNOŚCI OGÓŁEM



W 2016 r. wydatki na pomoc społeczną i pozostałe zadania w zakresie polityki społecznej wyniosły **4884,6** tys. zł.

Liczba przychodni w gminie w 2016 r.: **2**
Liczba osób przypadających na 1 przychodnię wyniosła: **1533**

LEŚNICTWO W 2016 R.

Powierzchnia lasów ogółem w ha	5244,50
w tym lasy publiczne	5092,50
w tym własność gminy	7,60
Lesistość w %	42,3

GOSPODARKA ŚCIEKOWA

Liczba oczyszczalni ścieków w gminie w 2016 r. wyniosła: -
Liczba ludności korzystającej z oczyszczalni ścieków wyniosła:
 w gminie -
 w powiecie **15361**

Gromadzenie i wywóz nieczystości ciekłych w 2016 r.

- instalacje i urządzenia:
 zbiorniki bezodpływowe **550**
 oczyszczalnie przydomowe **92**

Ludność gminy według edukacyjnych grup wieku w 2016 r.:

0-2 lata	-	97
3-6 lat	-	132
7-12 lat	-	197
13-15 lat	-	111

W 2016 r. subwencja oświatowa w gminie wyniosła **2029,5** tys. zł.



	2016
Biblioteki i filie	3
Czytelnicy w bibliotekach publicznych	290
Wypożyczenia księgozbioru na 1 czytelnika w wol.	25

W 2016 r. wydatki na przeciwdziałanie alkoholizmowi wyniosły **31** tys. zł.



WYBRANE DANE O RYNKU PRACY^a W 2016 R.

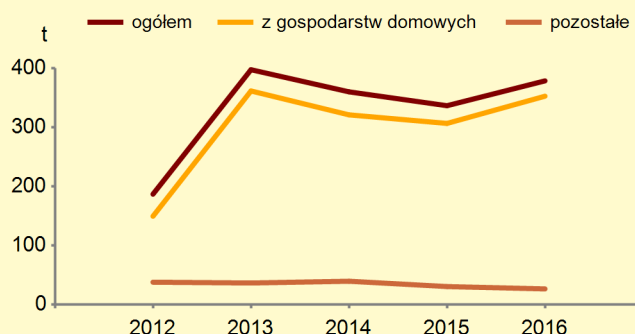
	Powiat	Gmina
Pracujący ^b	3997	143
Bezrobotni zarejestrowani	2059	222
w tym kobiety w %	54,9	50,9
Udział bezrobotnych zarejestrowanych w liczbie ludności w wieku produkcyjnym w %	9,2	11,6
Udział zarejestrowanych bezrobotnych kobiet w liczbie kobiet w wieku produkcyjnym w %	11,0	13,0

^a Stan w dniu 31 XII. ^b Bez podmiotów gospodarczych o liczbie pracujących do 9 osób oraz gospodarstw indywidualnych w rolnictwie.

PODMIOTY GOSPODARKI NARODOWEJ W REJESTRZE REGON W 2016 R.

	Powiat	Gmina
Ogółem	2863	164
w tym w sektorze: rolniczym	108	11
przemysłowym	217	10
budowlanym	452	28
na 10 tys. ludności	802	535
Osoby fizyczne prowadzące działalność gospodarczą na 10 tys. ludności	560	349

ZMIESZANE ODPADY KOMUNALNE ZEBRANE W CIĄGU ROKU



Lokata gminy w powiecie

1

10

Lokata gminy w województwie

WYSZCZEGÓLNIENIE	Ludność na 1 km ²		Kobiety na 100 mężczyzn ^a		Saldo migracji na 1000 ludności		Dochody własne budżetu gminy ^b				Wydatki budżetu gminy ^b		Dzieci w przedszkolach na 100 miejsc ^a		Przeciętna powierzchnia użytkowa 1 mieszkania w zasobach mieszkaniowych		Odsetek ludności korzystającej z instalacji			Podmioty gospodarki narodowej w rejestrze REGON na 10 tys. ludności				
							na 1 mieszkańca										wodociągowej	kanalizacyjnej	gazowej					
JEMIELNO (GM.WIEJSKA)	4	166	1	19	4	169	4	162	-	-	2	47	-	-	1	64	1	18	-	-	3	142	4	166
GÓRA (GM.MIEJSKO-WIEJSKA)	1	82	4	85	3	149	1	113	3	117	1	33	2	45	4	115	2	37	1	82	1	44	1	81
NIECHLÓW (GM.WIEJSKA)	3	165	2	45	2	145	3	133	1	89	4	52	1	6	2	78	3	53	3	162	-	-	3	165
WĄSOSZ (GM.MIEJSKO-WIEJSKA)	2	156	3	60	1	131	2	130	2	113	3	48	3	114	3	79	4	126	2	148	2	108	2	133



WIĘCEJ DANYCH: Bank Danych Lokalnych
 bdl.stat.gov.pl

^a Najmniejsza wartość została oznaczona jako lokata 1, natomiast największa – jako ostatnia lokata spośród zestawionych jednostek.

^b Bez gmin mających również status miasta na prawach powiatu.