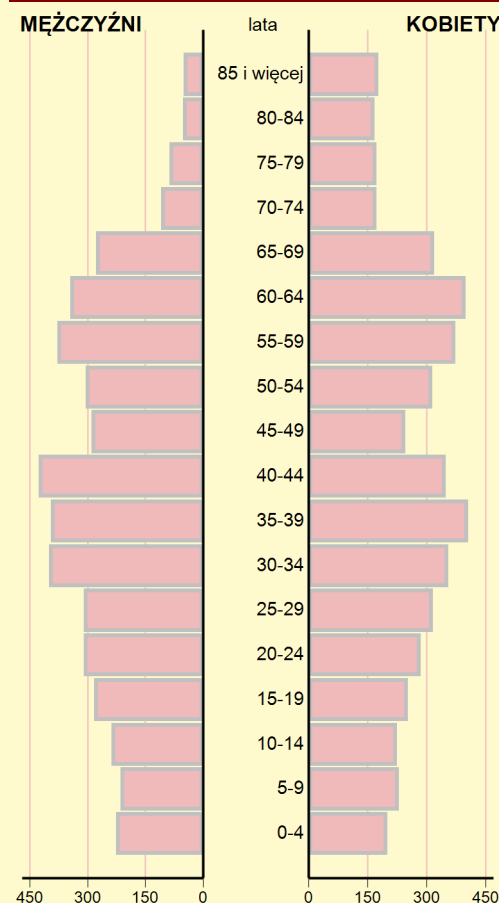


**GMINA MIEJSKO-WIEJSKA
PIESZYCE
POWIAT DZIERŻONIOWSKI**

2016	Liczba	miejsowości	5
		sołectw	4
	Powierzchnia w km ²		64

WYBRANE DANE STATYSTYCZNE	2016	Powiat 2016
Ludność	9633	102649
Ludność na 1 km ²	151	215
Kobiety na 100 mężczyzn	105	110
Ludność w wieku nieprodukcyjnym na 100 osób w wieku produkcyjnym	60,2	62,3
Dochody ogółem budżetu gminy na 1 mieszkańca w zł	2986	3436
Wydatki ogółem budżetu gminy na 1 mieszkańca w zł	2940	3369
Turystyczne obiekty noclegowe ^a	3	14
Porady udzielone w ramach podstawowej opieki zdrowotnej na 1 mieszkańca	6	5
Lesistość w %	41,4	20,6
Mieszkania oddane do użytkowania na 10 tys. ludności	8	12
Pracujący ^b na 1000 ludności	105	156
Udział bezrobotnych zarejestrowanych w liczbie ludności w wieku produkcyjnym (w %)	4,7	4,5
Ludność - w % ogółu ludności - korzystająca z instalacji		
wodociągowej	67,3	93,4
kanalizacyjnej	26,8	70,8
gazowej	88,0	79,5
Podmioty gospodarki narodowej w rejestrze REGON na 10 tys. ludności w wieku produkcyjnym	1682	1660

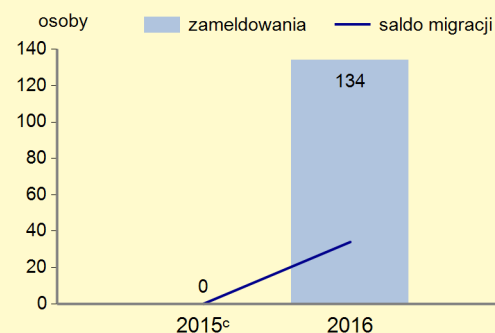
LUDNOŚĆ WEDŁUG PŁCI I WIEKU W 2016 R.



WYBRANE DANE DEMOGRAFICZNE W 2016 R.

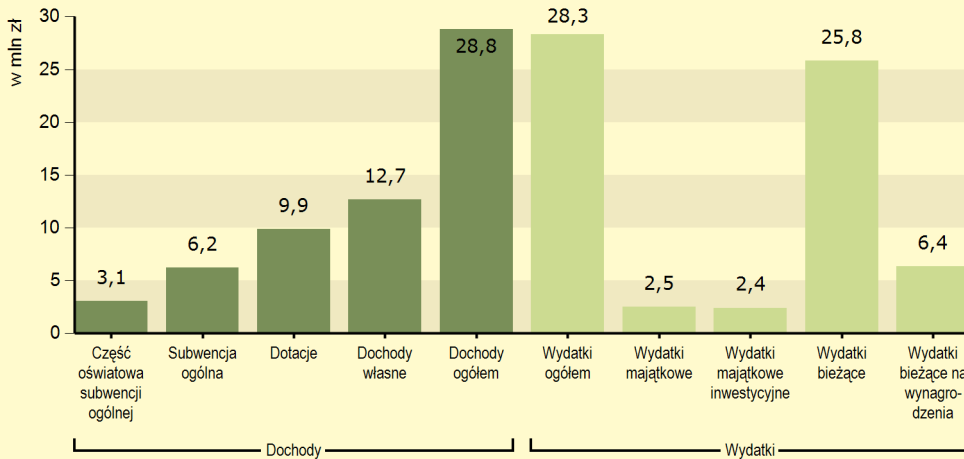
	Powiat	Gmina	Powiat=100
Ludność	102649	9633	9,4
w tym kobiety	53743	4943	9,2
Urodzenia żywe	843	85	10,1
Zgony	1236	116	9,4
Przyrost naturalny	-393	-31	x
Saldo migracji ogółem	-241	34	x
Ludność w wieku:			
przedprodukcyjnym	15911	1643	10,3
produkcyjnym	63250	6012	9,5
poprodukcyjnym	23488	1978	8,4

MIGRACJE LUDNOŚCI NA POBYT STAŁY



^a Dane dotyczą obiektów posiadających 10 i więcej miejsc noclegowych. ^b Bez podmiotów gospodarczych o liczbie pracujących do 9 osób oraz gospodarstw indywidualnych w rolnictwie. ^c W przypadku migracji zagranicznych dane dotyczą 2014 r.

DOCHODY I WYDATKI BUDŻETU GMINY WEDŁUG RODZAJÓW W 2016 R.



ŚRODKI W DOCHODACH BUDŻETU GMINY NA FINANSOWANIE I WSPÓLFINANSOWANIE PROGRAMÓW I PROJEKTÓW UNIJNYCH W 2016 R.



W 2016 r. wydatki na oświatę i wychowanie wyniosły 5792 tys. zł.

STRUKTURA DOCHODÓW BUDŻETU GMINY WEDŁUG DZIAŁÓW

	2014	2015	2016
OGÓŁEM	-	-	100,0
Rolnictwo i łowiectwo	-	-	0,5
Transport i łączność	-	-	0,8
Gospodarka mieszkaniowa	-	-	3,5
Administracja publiczna	-	-	0,7
Bezpieczeństwo publiczne i ochrona przeciwpożarowa	-	-	0,0
Różne rozliczenia	-	-	21,8
Oświata i wychowanie	-	-	1,6
Pomoc społeczna	-	-	29,6
Pozostałe zadania w zakresie polityki społecznej	-	-	-
Edukacyjna opieka wychowawcza	-	-	0,3
Gospodarka komunalna i ochrona środowiska	-	-	4,7
Kultura i ochrona dziedzictwa narodowego	-	-	0,9
Kultura fizyczna	-	-	0,0
Dochody od osób prawnych, od osób fizycznych i od innych jednostek nieposiadających osobowości prawnej	-	-	34,9
Pozostałe	-	-	0,7

STRUKTURA WYDATKÓW BUDŻETU GMINY WEDŁUG DZIAŁÓW

	2014	2015	2016
OGÓŁEM	-	-	100,0
Rolnictwo i łowiectwo	-	-	0,7
Transport i łączność	-	-	8,2
Gospodarka mieszkaniowa	-	-	3,4
Administracja publiczna	-	-	12,6
Bezpieczeństwo publiczne i ochrona przeciwpożarowa	-	-	0,3
Różne rozliczenia	-	-	-
Oświata i wychowanie	-	-	20,4
Pomoc społeczna	-	-	35,1
Pozostałe zadania w zakresie polityki społecznej	-	-	-
Edukacyjna opieka wychowawcza	-	-	1,1
Gospodarka komunalna i ochrona środowiska	-	-	8,4
Kultura i ochrona dziedzictwa narodowego	-	-	5,8
Kultura fizyczna	-	-	1,8
Działalność usługowa	-	-	0,4
Ochrona zdrowia	-	-	0,4
Pozostałe	-	-	1,4

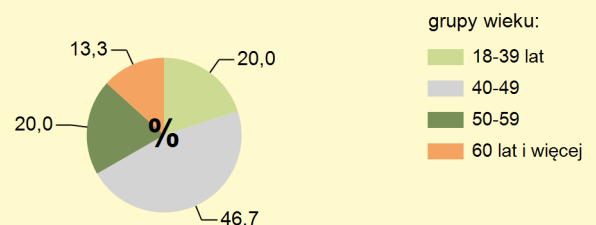
W 2016 r. dochody gminy na 1 mieszkańca wyniosły: **2986 zł.**

Dochody własne stanowiły w dochodach ogółem budżetu gminy **44,0%**.
Udział wpływów z tytułu podatku dochodowego od osób fizycznych w dochodach własnych wyniósł **42,3%**.

W gminie w 2016 r. **96,0%** wydatków majątkowych przeznaczono na cele inwestycyjne.
Wydatki inwestycyjne stanowiły **8,5%** wydatków ogółem budżetu gminy.

W 2016 r. wydatki gminy na 1 mieszkańca wyniosły: **2940 zł.**

RADNI RAD GMIN WEDŁUG GRUP WIEKU W 2016 R.



MIESZKANIA ODDANE DO UŻYTKOWANIA

	2015	2016
Ogółem	-	8
w tym: indywidualne	-	8
przeznaczone na sprzedaż lub wynajem	-	-

DŁUGOŚĆ ŚCIEŻEK ROWEROWYCH W 2016 R.

4,7 km



ZASOBY MIESZKANIOWE

	2016
Liczba wypłaconych dodatków mieszkaniowych	3 482
Zaległości w opłatach za mieszkanie w zasobach gminnych w tys. zł	67,2
Liczba lokali socjalnych	470
	276,0 ^b
	4

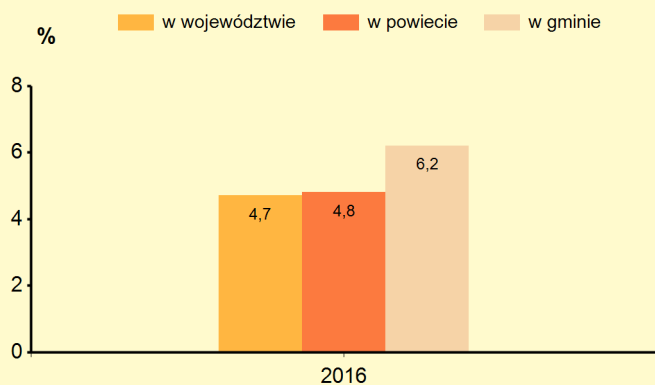
^a Na podstawie bilansów zasobów mieszkaniowych. ^b Dane za okres od początku powstania zaległości do końca okresu sprawozdawczego.

ŻŁOBKI	2016
Żłobki i kluby dziecięce	1 ^a
Dzieci przebywające w żłobkach i klubach dziecięcych (w ciągu roku)	29 ^a

^a W tym oddziały żłobkowe.

EDUKACJA	2016/17
Placówki wychowania przedszkolnego	3
w tym przedszkola	2
Miejsca w przedszkolach	338
Dzieci w placówkach wychowania przedszkolnego	271
w tym w przedszkolach	232
Szkoły podstawowe	3
Uczniowie szkół podstawowych	452
Gimnazja	3
Uczniowie szkół gimnazjalnych	164
Liczba uczniów przypadająca na 1 oddział w szkołach:	
podstawowych	20
gimnazjalnych	18

UDZIAŁ OSÓB KORZYSTAJĄCYCH ZE ŚRODOWISKOWEJ POMOCY SPOŁECZNEJ W LUDNOŚCI OGÓŁEM



W 2016 r. wydatki na pomoc społeczną i pozostałe zadania w zakresie polityki społecznej wyniosły **9962,9** tys. zł.

Liczba przychodni w gminie w 2016 r.: **3**
Liczba osób przypadających na 1 przychodnię wyniosła: **3211**

LEŚNICTWO W 2016 R.

Powierzchnia lasów ogółem w ha	2634,39
w tym lasy publiczne	2586,32
w tym własność gminy	14,97
Lesistość w %	41,4

GOSPODARKA ŚCIEKOWA

Liczba oczyszczalni ścieków w gminie w 2016 r. wyniosła: -
Liczba ludności korzystającej z oczyszczalni ścieków wyniosła:

 w gminie **4412**
 w powiecie **86456**

Gromadzenie i wywóz nieczystości ciekłych w 2016 r.

- instalacje i urządzenia:

 zbiorniki bezodpływowe **717**
 oczyszczalnie przydomowe **70**

Ludność gminy według edukacyjnych grup wieku w 2016 r.:

0-2 lata	-	247
3-6 lat	-	349
7-12 lat	-	549
13-15 lat	-	273

W 2016 r. subwencja oświatowa w gminie wyniosła **3069,5** tys. zł.



	2016
Biblioteki i filie	2
Czytelnicy w bibliotekach publicznych	1130
Wypożyczenia księgozbioru na 1 czytelnika w wol.	16

W 2016 r. wydatki na przeciwdziałanie alkoholizmowi wyniosły **94** tys. zł.



WYBRANE DANE O RYNKU PRACY^a W 2016 R.

	Powiat	Gmina
Pracujący ^b	16051	1016
Bezrobotni zarejestrowani	2877	282
w tym kobiety w %	52,2	52,5
Udział bezrobotnych zarejestrowanych w liczbie ludności w wieku produkcyjnym w %	4,5	4,7
Udział zarejestrowanych bezrobotnych kobiet w liczbie kobiet w wieku produkcyjnym w %	5,1	5,4

^a Stan w dniu 31 XII. ^b Bez podmiotów gospodarczych o liczbie pracujących do 9 osób oraz gospodarstw indywidualnych w rolnictwie.

PODMIOTY GOSPODARKI NARODOWEJ W REJESTRZE REGON W 2016 R.

	Powiat	Gmina
Ogółem	10497	1011
w tym w sektorze: rolniczym	101	16
przemysłowym	1247	112
budowlanym	1216	116
na 10 tys. ludności	1023	1050
Osoby fizyczne prowadzące działalność gospodarczą na 10 tys. ludności	644	628

ZMIESZANE ODPADY KOMUNALNE ZEBRANE W CIĄGU ROKU



Lokata gminy w powiecie

1

10

Lokata gminy w województwie

WYSZCZEGÓLNIENIE	Ludność na 1 km ²		Kobiety na 100 mężczyzn ^a		Saldo migracji na 1000 ludności		Dochody własne budżetu gminy ^b		Środki w dochodach budżetu gminy na finansowanie i współfinansowanie programów i projektów unijnych ^b		Wydatki budżetu gminy ^b		Dzieci w przedszkolach na 100 miejsc ^a		Przeciętna powierzchnia użytkowa 1 mieszkania w zasobach mieszkaniowych		Odsetek ludności korzystającej z instalacji			Podmioty gospodarki narodowej w rejestrze REGON na 10 tys. ludności				
																	wodociągowej	kanalizacyjnej	gazowej					
na 1 mieszkańca																								
PIESZYCE (GM.MIEJSKO-WIEJSKA)	4	40	4	118	1	30	5	145	2	48	7	164	1	5	4	134	7	160	7	151	4	22	2	51
BIELAWA (GM.MIEJSKA)	2	18	7	164	4	121	1	67	1	47	1	76	4	89	7	166	3	86	1	38	1	2	3	67
DZIERŻONIÓW (GM.MIEJSKA)	1	9	6	163	3	118	2	84	6	101	3	133	3	40	6	164	1	1	2	39	2	4	1	26
DZIERŻONIÓW (GM.WIEJSKA)	6	97	2	64	5	128	4	143	4	73	2	126	2	6	1	42	1	1	6	135	6	86	6	96
ŁAGIEWNIKI (GM.WIEJSKA)	7	106	3	103	2	65	6	150	3	64	4	141	7	153	2	47	5	127	5	112	-	-	7	141
NIEMCZA (GM.MIEJSKO-WIEJSKA)	5	76	1	38	7	154	7	153	-	-	5	162	6	148	3	125	6	149	3	76	5	48	5	92
PIŁAWA GÓRNA (GM.MIEJSKA)	3	26	5	143	6	133	3	134	5	100	6	163	5	106	5	152	4	123	4	86	3	9	4	82



WIĘCEJ DANYCH: Bank Danych Lokalnych
bdl.stat.gov.pl

^a Najmniejsza wartość została oznaczona jako lokata 1, natomiast największa – jako ostatnia lokata spośród zestawionych jednostek.

^b Bez gmin mających również status miasta na prawach powiatu.