



## Ochrona przeciwpożarowa w 2016 r.

W 2016 r. w Polsce jednostki ochrony przeciwpożarowej interweniowały w 446819 zdarzeniach (o 8,8% mniej niż w 2015 r.). Interwencje dotyczyły w 126228 przypadkach pożarów (o 31,7% mniej niż w 2015 r.), w 288416 przypadkach miejscowych zagrożeń (o 4,4% więcej niż w 2015 r.) oraz w 32175 przypadkach alarmów fałszywych (o 11,5% więcej niż w 2015 r.). W wyniku pożarów i miejscowych zagrożeń śmierć poniosło 4041 osób, a 62717 zostało rannych.

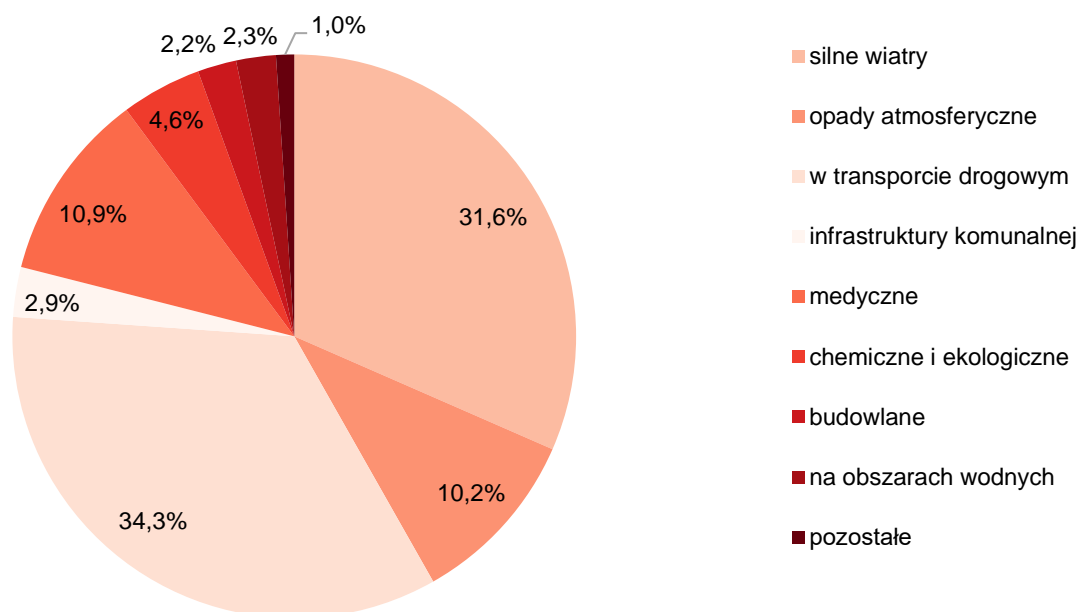
Tablica 1. Zdarzenia z udziałem jednostek ochrony przeciwpożarowej

Wyszczególnienie	Ogółem	W tym	
		pożary	miejscowe zagrożenia
<b>Polska</b> .....	<b>446819</b>	<b>126228</b>	<b>288416</b>
Dolnośląskie .....	40924	13424	24263
Kujawsko-pomorskie .....	24947	6492	17078
Lubelskie .....	19749	6202	12353
Lubuskie .....	14657	4488	9465
Łódzkie .....	32397	7462	22873
Małopolskie .....	35084	8832	23865
Mazowieckie .....	65253	18056	39294
Opolskie .....	10923	3279	6911
Podkarpackie .....	18683	5458	12498
Podlaskie .....	11754	2997	8460
Pomorskie .....	28539	6902	20427
Śląskie .....	57180	15466	36269
Świętokrzyskie .....	11180	4562	6213
Warmińsko-mazurskie .....	19561	5677	12886
Wielkopolskie .....	36699	8693	25497
Zachodniopomorskie .....	19289	8238	10064

Najwięcej zdarzeń wymagających udziału jednostek ochrony przeciwpożarowej (65253) odnotowano w województwie mazowieckim, podobnie było z pożarami (18056), miejscowymi zagrożeniami (39294) oraz alarmami fałszywymi (7903). Wskaźnik liczby zdarzeń wymagających udziału jednostek ochrony przeciwpożarowej przypadający na 1 tys. ludności najwyższą wartość osiągnął w województwie lubuskim (14,4), a najniższą (8,8) w województwie podkarpackim. Biorąc pod uwagę liczbę pożarów przypadających na 1 tys. ludności danego województwa – najwyższy wskaźnik (4,8) odnotowano w województwie zachodniopomorskim, najniższy zaś w województwie podlaskim oraz wielkopolskim (po 2,5). Spośród wszystkich 126228 pożarów aż 95,7% zostało zakwalifikowanych jako pożar mały.

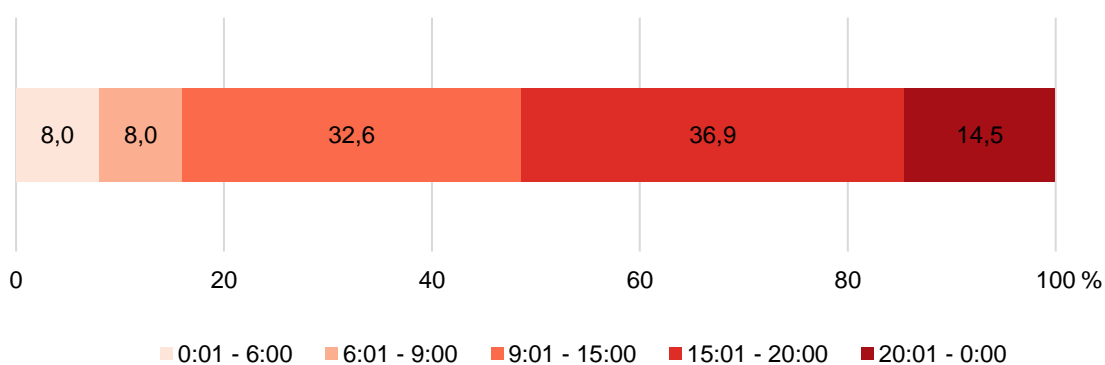
W przypadku miejscowych zagrożeń najwyższy wskaźnik (9,3) na 1 tys. ludności wystąpił w województwie lubuskim, a najniższy (5,0) w województwie świętokrzyskim. Najczęściej odnotowanymi miejscowymi zagrożeniami były zdarzenia w transporcie drogowym (61635). Często występującym rodzajem miejscowych zagrożeń były także zdarzenia związane z silnymi wiatrami (56694).

**Wykres 1. Struktura miejscowych zagrożeń według ich rodzaju**

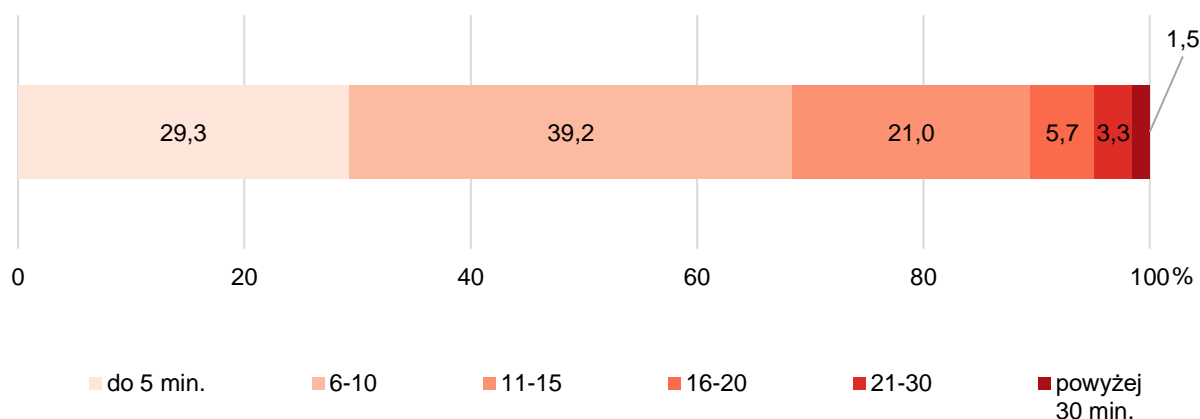


Do zdarzeń wymagających interwencji jednostek ochrony przeciwpożarowej najczęściej dochodziło między godziną 15:01 a 20:00 – 152822 zdarzeń. Do najmniejszej liczby zdarzeń dochodziło między godziną 0:01 a 6:00 oraz między 6:01 a 9:00 – odpowiednio 33091 oraz 33250 zdarzeń.

**Wykres 2. Struktura zdarzeń wymagających udziału jednostek ochrony przeciwpożarowej według czasu zauważenia**



**Wykres 3. Struktura zdarzeń wymagających udziału jednostek ochrony przeciwpożarowej według czasu dojazdu na miejsce zdarzenia**



W ponad 39% przypadków wymagających wyjazdu jednostek ochrony przeciwpożarowej czas dojazdu na miejsce zdarzenia wynosił między 6 a 10 minut. Dojazdy trwające ponad 30 minut stanowiły 1,5%. Spośród zdarzeń, które wymagały udziału jednostek ochrony przeciwpożarowej – 38,6% akcji trwało między 31 a 60 minut. Zdarzeń, które wymagały od jednostek ochrony przeciwpożarowej interwencji trwających powyżej 1 dnia było 565 (0,1% wszystkich zdarzeń).

W zdarzeniach wymagających udziału jednostek ochrony przeciwpożarowej udział wzięło 3079559 strażaków, w tym 1380925 z ochotniczych straży pożarnych oraz 721040 pojazdów, w tym 273171 z ochotniczych straży pożarnych.

### Uwagi metodyczne

**Jednostkami ochrony przeciwpożarowej** są jednostki organizacyjne Państwowej Straży Pożarnej, jednostki organizacyjne Wojskowej Ochrony Przeciwpożarowej, zakładowa straż pożarna, zakładowa służba ratownicza, gminna zawodowa straż pożarna, powiatowa (miejska) zawodowa straż pożarna, terenowa służba ratownicza, ochotnicza straż pożarna, związek ochotniczych straży pożarnych, inne jednostki ratownicze (Dz.U. z 2009 r. Nr 178, poz. 1380 z późn. zm.).

**Pożar** to niekontrolowany proces palenia w miejscu do tego nieprzeznaczonym. Ze względu na powierzchnię, objętość oraz liczbę prądów gaśniczych wyróżnia się pożar: mały, średni, duży, bardzo duży.

**Miejscowe zagrożenie** to inne niż pożar zdarzenie wynikające z rozwoju cywilizacyjnego działań człowieka lub naturalnych sił przyrody, stwarzające zagrożenia dla życia, zdrowia, mienia lub środowiska. Miejscowe zagrożenia dzieli się ze względu na wielkość. Szczegóły podziału: [www.straz.gov.pl/download/583](http://www.straz.gov.pl/download/583)

Opracowanie merytoryczne:  
**Urząd Statystyczny w Krakowie**  
**Ośrodek Statystyki Pomocy Społecznej**  
**Marcin Koczanowski**  
 tel: 12 36 10 144  
 e-mail: [m.koczanowski@stat.gov.pl](mailto:m.koczanowski@stat.gov.pl)

Rozpowszechnianie:  
**Rzecznik Prasowy Prezesa GUS**  
**Karolina Dawidziuk**  
 tel: (+48 22) 608 30 09, (+48 22) 608 34 75  
 kom.: 695 255 011  
 e-mail: [rzecznik@stat.gov.pl](mailto:rzecznik@stat.gov.pl)